

Попис становништва, домаћинстава и станова 2022. године
2022 Census of Population, Households and Dwellings

СТАМБЕНЕ ЗГРАДЕ

Подаци по општинама и градовима

RESIDENTIAL BUILDINGS

Data by municipalities and cities

ПОПИС 2022



C5

СТАНОВИ
DWELLINGS

Попис становништва, домаћинства и станова 2022. године
2022 Census of Population, Households and Dwellings

СТАМБЕНЕ ЗГРАДЕ

Подаци по општинама и градовима

RESIDENTIAL BUILDINGS

Data by municipalities and cities

ПОПИС 2022



C5

СТАНОВИ
DWELLINGS

Попис становништва, домаћинстава и станова 2022.

2022 Census of Population, Households and Dwellings

Стамбене зграде

Residential buildings

Издаје и штампа: Републички завод за статистику, Београд, Милана Ракића 5

Published and printed by: Statistical Office of the Republic of Serbia, Belgrade, Milana Rakica 5

Одговара: др Миладин Ковачевић, директор

Responsible person: dr Miladin Kovacevic, Director

Ова публикација објављена је уз финансијску помоћ Европске уније. За садржину ове публикације искључиво је одговоран Републички завод за статистику и та садржина нипошто не изражава званичне ставове Европске уније.

This publication is released with the financial support from the European Union. The Statistical Office of the Republic of Serbia holds the sole responsibility for the contents of the publication and the contents in no way expresses the official viewpoints of the European Union.



ПРЕДГОВОР

У књизи „Стамбене зграде“ Републички завод за статистику по први пут објављује податке о територијалном распореду и основним карактеристикама стамбених зграда. Коначни резултати Пописа становништва, домаћинства и станова 2022. године о стамбеним зградама садрже податке о врсти стамбене зграде, претежној години изградње зграде, максималној спратности и опремљености зграде са лифтом, као и врсти материјала од којег су изграђени спољни зидови зграде, према стању на дан 30. септембра 2022. године у 24 сата (критични моменат пописа).

Подаци су приказани по регионима, областима, општинама и градовима, према административно-територијалној подели Републике Србије важећој на дан 1. јула 2022. године.

Попис становништва, домаћинства и станова 2022. године није спроведен на територији АП Косово и Метохија.

У Београду, мај 2024.

Директор
Др Миладин Ковачевић



FOREWORD

In this book „Residential Dwellings“ the Statistical Office of the Republic of Serbia publishes the data on the territorial distribution and main characteristics of residential dwellings. The final results of the 2022 Census of Population, Households and Dwellings contain the data on the types of residential buildings, principal year of construction, maximum number of floors and lift availability, as well as on the types of building materials of the outer walls, as at 30 September 2022 at 24:00 (census critical moment).

The data are presented by regions and cities, according to the territorial distribution of the Republic of Serbia as at 1 July 2022.

The 2022 Census of Population, Households and Dwellings was not conducted on the territory of the AP Kosovo and Metohija.

Belgrade, May 2024

Director
dr Miladin Kovacevic





САДРЖАЈ / CONTENTS

Предговор	3
Foreword	3
Методолошка објашњења	13
Methodological explanations	17
Карта 1. Општине и градови у Републици Србији по областима и регионима / Map 1. Municipalities and cities in the Republic of Serbia by area and region	23
Карта 2. Стамбене зграде изграђене после 2000. године, по општинама и градовима у Републици Србији / Map 2. Residential buildings built after 2000, by municipalities and cities in the Republic of Serbia	24
Карта 3. Стамбене зграде које су изграђене пре 1946. године, по општинама и градовима у Републици Србији / Map 3. Residential buildings built before 1946, by municipalities and cities in the Republic of Serbia	25
Карта 4. Стамбене зграде са више од четири спрата, по општинама и градовима у Републици Србији / Map 4. Residential buildings with more than four floors, by municipalities and cities in the Republic of Serbia	26
Карта 5. Стамбене зграде од ћерпича, набоја, плетера, и дасака, по општинама и градовима у Републици Србији / Map 5. Residential buildings made of adobe brick cerpic, rammed clay, plaster and boards, by municipalities and cities in the Republic of Serbia	27
Графикон 1. Стамбене зграде према броју станова у згради, Република Србија / Chart 1. Residential buildings by number of dwellings, by Republic of Serbia	28
Графикон 2. Стамбене зграде према броју станова у згради, по регионима / Chart 2. Residential buildings by number of dwellings, by regions	28
Графикон 3. Стамбене зграде према броју станова у згради, по областима / Chart 3. Residential buildings by number of dwellings, by areas	29
Графикон 4. Стамбене зграде према периоду изградње, Република Србија / Chart 4. Residential buildings by period of construction, Republic of Serbia	30
Графикон 5. Стамбене зграде према периоду изградње, по регионима / Chart 5. Residential buildings by period of construction, by regions	30
Графикон 6. Стамбене зграде према периоду изградње, по областима / Chart 6. Residential buildings by period of construction, by areas	31
Графикон 7. Стамбене зграде према спратности, Република Србија / Chart 7. Residential buildings by number of floors, Republic of Serbia	32
Графикон 8. Стамбене зграде према спратности, по регионима / Chart 8. Residential buildings by number of floors, by regions	32
Графикон 9. Стамбене зграде према спратности, по областима / Chart 9. Residential buildings by number of floors, by areas	33
Графикон 10. Стамбене зграде према материјалу спољних зидова, Република Србија / Chart 10. Residential buildings by material of outer building walls, Republic of Serbia	34
Графикон 11. Стамбене зграде према материјалу спољних зидова, по регионима / Chart 11. Residential buildings by material of outer building walls, by regions	34
Графикон 12. Стамбене зграде према материјалу спољних зидова, по областима / Chart 12. Residential buildings by material of outer building walls, by areas	35
Табела 1.1. Стамбене зграде према броју станова у згради, по областима / Table 1.1. Residential buildings by number of dwellings, by areas	38
Табела 1.2. Стамбене зграде према броју станова у згради, по областима (% учешће у Републици Србији) / Table 1.2. Residential buildings by number of dwellings, by areas (% share in the Republic of Serbia)	39
Табела 1.3. Стамбене зграде према броју станова у згради, по областима (% учешће у региону/области) / Table 1.3. Residential buildings by number of dwellings, by areas (% share in an region/area)	40
Табела 1.4. Стамбене зграде према броју станова у згради, по општинама/градовима и типу насеља / Table 1.4. Residential buildings by number of dwellings, by municipalities/cities and type of settlements	41

РЕПУБЛИКА СРБИЈА / REPUBLIC OF SERBIA	41
СРБИЈА – СЕВЕР / SRBIJA – SEVER	41
Београдски регион / Beogradski region	41
Београдска област (Град Београд) / Beogradska oblast (Grad Beograd)	41
Барајево / Barajevo	41
Вождовац / Voždovac	41
Врачар / Vračar	41
Гроцка / Grocka	41
Звездара / Zvezdara	41
Земун / Zemun	41
Лазаревац / Lazarevac	41
Младеновац / Mladenovac	41
Нови Београд / Novi Beograd	42
Обреновац / Obrenovac	42
Палилула / Palilula	42
Раковица / Rakovica	42
Савски венац / Savski venac	42
Сопот / Sopot	42
Стари град / Stari grad	42
Сурчин / Surčin	42
Чукарица / Čukarica	42
Насеље Београд / Settlement Beograd	42
Регион Војводине / Region Vojvodine	42
Западнобачка област / Zapadnobačka oblast	42
Сомбор / Sombor	42
Апатин / Apatin	43
Кула / Kula	43
Оџаци / Odžaci	43
Јужнобанатска област / Južnobanatska oblast	43
Панчево / Pančevo	43
Алибунар / Alibunar	43
Бела Црква / Bela Crkva	43
Вршац / Vršac	43
Ковачица / Kovačica	43
Ковин / Kovin	43
Опово / Oporovo	43
Пландиште / Plandište	44
Јужнобачка област / Južnobačka oblast	44
Нови Сад / Novi Sad	44
Бач / Bač	44
Бачка Паланка / Bačka Palanka	44
Бачки Петровац / Bački Petrovac	44
Беоцин / Beočin	44
Бечеј / Bečeј	44
Врбас / Vrbas	44
Жабалј / Žabalj	44
Србобран / Srbobran	44
Сремски Карловци / Sremski Karlovci	44
Темерин / Temerin	45
Тител / Titel	45
Севернобанатска област / Severnobańska oblast	45
Кикинда / Kikinda	45
Ада / Ada	45
Кањижа / Kanjiza	45
Нови Кнежевац / Novi Kneževac	45
Сента / Senta	45
Чока / Čoka	45
Севернобачка област / Severnobačka oblast	45
Суботица / Subotica	45
Бачка Топола / Bačka Topola	46
Мали Иђош / Mali Idoš	46
Средњобанатска област / Srednjobanatska oblast	46
Зрењанин / Zrenjanin	46
Житиште / Žitište	46
Нова Црња / Nova Crnja	46
Нови Бечеј / Novi Bečeј	46



Сечањ / Sečanj	46	Лапово / Lарово	52
Сремска област / Sremska oblast	46	Рача / Rača	52
<i>Сремска Митровица / Sremska Mitrovica</i>	46	Топола / Topola	52
Инђија / Inђija	46	Регион Јужне и Источне Србије / Region Južne i Istočne Srbije	52
Ириг / Irig	46	Борска област / Borska oblast	52
Пећинци / Peћinci	47	<i>Бор / Bor</i>	52
Рума / Ruma	47	Кладово / Kladovo	52
Стара Пазова / Stara Pazova	47	Мајданпек / Majdanpek	52
Шид / Sid	47	Неготин / Negotin	53
СРБИЈА – ЈУГ / SRBIJA – JUG	47	Браничевска област / Braničevska oblast	53
Регион Шумадије и Западне Србије / Region Šumadije i Zapadne Srbije	47	<i>Град Пожаревац / Grad Požarevac</i>	53
Златиборска област / Zlatiborska oblast	47	Пожаревац / Požarevac	53
<i>Град Ужице / Grad Užice</i>	47	Костолац / Kostolac	53
Ужице / Užice	47	Велико Градиште / Veliko Gradište	53
Севојно / Sevojno	47	Голубац / Golubac	53
Ариље / Arilje	47	Жабари / Žabari	53
Бајина Башта / Bajina Bašta	47	Жагубица / Žagubica	53
Косјерић / Kosjerić	48	Кучево / Kučevo	53
Нова Варош / Nova Varoš	48	Мало Црниће / Malo Crniće	53
Пожега / Požega	48	Петровац на Млави / Petrovac na Mlavi	53
Прибој / Priboj	48	Зајечарска област / Zaječarska oblast	53
Пријеполје / Prijepolje	48	<i>Зајечар / Zaječar</i>	54
Сјеница / Sjenica	48	Бољевац / Boljevac	54
Чајетина / Čajetina	48	Књажевац / Knjaževac	54
Колубарска област / Kolubarska oblast	48	Сокобања / Sokobanja	54
<i>Ваљево / Valjevo</i>	48	Јабланичка област / Jablanička oblast	54
Лајковац / Lajkovac	48	<i>Лесковац / Leskovac</i>	54
Љиг / Ljig	48	Бојник / Boјnik	54
Мионица / Mionica	48	Власотинце / Vlasotince	54
Осечина / Oсећина	49	Лебане / Lebane	54
Уб / Ub	49	Медвеђа / Medveђа	54
Мачванска област / Mačvanska oblast	49	Црна Трава / Crna Trava	54
<i>Шабац / Šabac</i>	49	Нишавска област / Nišavska oblast	54
Богатић / Bogatić	49	<i>Град Ниш / Grad Niš</i>	55
Владимирци / Vladimirci	49	Медијана / Medijana	55
Коцелјева / Koceljeva	49	Нишка Бања / Niška Banja	55
Крупањ / Krupaњ	49	Палилула / Palilula	55
<i>Лозница / Loznica</i>	49	Пантелеј / Pantelej	55
Љубовија / Ljubovija	49	Црвени крст / Crveni krst	55
Мали Зворник / Mali Zvornik	49	Насеље Ниш / Settlement Niš	55
Моравичка област / Moravička oblast	49	Алексинач / Aleksinac	55
<i>Чачак / Čačak</i>	49	Гаџин Хан / Gadžin Han	55
Горњи Милановац / Gornji Milanovac	50	Дољевац / Doljevac	55
Ивањица / Ivanjica	50	Мерошина / Merošina	55
Лучани / Lučani	50	Ражањ / Ražanj	55
Поморавска област / Pomoravska oblast	50	Сврђиг / Svrђig	55
<i>Јагодина / Jagodina</i>	50	Пиротска област / Pirotska oblast	55
Деспотовац / Despotovac	50	<i>Пирот / Piroт</i>	56
Параћин / Paraćin	50	Бабушница / Babušnica	56
Рековац / Rekovac	50	Бела Паланка / Bela Palanka	56
Свилајнац / Svilajnac	50	Димитровград / Dimitrovgrad	56
Ђуприја / Ѓурђија	50	Подунавска област / Podunavska oblast	56
Расинска област / Rasinska oblast	50	<i>Смедерево / Smederevo</i>	56
<i>Крушевац / Kruševac</i>	50	Велика Плана / Velika Plana	56
Александровац / Aleksandrovac	51	Смедеревска Паланка / Smederevska Palanka	56
Брус / Brus	51	Пчињска област / Pčinjska oblast	56
Варварин / Varvarin	51	<i>Град Врање / Grad Vranje</i>	56
Трстеник / Trstenik	51	Врање / Vranje	56
Ћићевац / Čičevac	51	Врањска Бања / Vranjska Banja	57
Рашка област / Raška oblast	51	Босилеград / Bosilegrad	57
<i>Краљево / Kraljevo</i>	51	Бујановац / Bujanovac	57
Врњачка Бања / Vrnјачка Banja	51	Владичин Хан / Vladičin Han	57
<i>Нови Пазар / Novi Pazar</i>	51	Прешево / Preševo	57
Рашка / Raška	51	Сурдулица / Surdulica	57
Тутин / Tutin	51	Трговиште / Trgovište	57
Шумадијска област / Šumadijska oblast	51	Топличка област / Toplička oblast	57
<i>Крагујевац / Kragujevac</i>	52	<i>Прокупље / Prokuplje</i>	57
Аранђеловац / Arandelovac	52	Блаце / Blace	57
Баточина / Batočina	52	Житорађа / Žitorađa	57
Кнић / Knić	52	Куршумлија / Kuršumlija	57
		Регион Косово и Метохија / Region Kosovo i Metohija	57

Табела 2.1. Стамбене зграде према периоду изградње, по областима Table 2.1. Residential buildings by period of construction, by areas	58
Табела 2.2. Стамбене зграде према периоду изградње, по областима (% учешће у Републици Србији) / Table 2.2. Residential buildings by period of construction, by areas (% share in the Republic of Serbia)	60
Табела 2.3. Стамбене зграде према периоду изградње, по областима (% учешће у региону/области) / Table 2.3 Residential buildings by period of construction, by areas (% share in an region/area)	62
Табела 2.4. Стамбене зграде према периоду изградње, по општинама/градовима и типу насеља / Table 2.4. Residential buildings by period of construction, by municipalities/cities and type of settlements	64
РЕПУБЛИКА СРБИЈА / REPUBLIC OF SERBIA	64
СРБИЈА – СЕВЕР / SRBIJA – SEVER	64
Београдски регион / Beogradski region	64
Београдска област (Град Београд) / Beogradska oblast (Grad Beograd)	64
Барајево / Barajevo	64
Вождовац / Voždovac	64
Врачар / Vračar	64
Гроцка / Grocka	64
Звездара / Zvezdara	64
Земун / Zemun	64
Лазаревац / Lazarevac	64
Младеновац / Mladenovac	64
Нови Београд / Novi Beograd	64
Обреновац / Obrenovac	64
Палилула / Palilula	66
Раковица / Rakovica	66
Савски венац / Savski venac	66
Сопот / Sopot	66
Стари град / Stari grad	66
Сурчин / Surčin	66
Чукарица / Čukarica	66
Насеље Београд / Settlement Beograd	66
Регион Војводине / Region Vojvodine	66
Западнобачка област / Zapadnobачка oblast	66
Сомбор / Sombor	66
Апатин / Apatin	66
Кула / Kula	66
Оџаци / Odžaci	66
Јужнобанатска област / Južnobanatska oblast	66
Панчево / Pančevo	68
Алибунар / Alibunar	68
Бела Црква / Bela Crkva	68
Вршац / Vršac	68
Ковачица / Kovačica	68
Ковин / Kovin	68
Опово / Орово	68
Пландиште / Plandište	68
Јужнобачка област / Južnobачка oblast	68
Нови Сад / Novi Sad	68
Бач / Вац	68
Бачка Паланка / Вацка Palanka	68
Бачки Петровац / Вачки Petrovac	68
Беочин / Beočin	68
Бечеј / Веќеј	70
Врбас / Vrbas	70
Жабалј / Žabalj	70
Србобран / Srbobran	70
Сремски Карловци / Sremski Karlovci	70
Темерин / Temerin	70
Тител / Titel	70
Севернобанатска област / Severnobanatska oblast	70
Кикинда / Kikinda	70
Ада / Ada	70
Кањижа / Kanjiža	70
Нови Кнежевац / Нови Кнежеvac	70
Сента / Senta	70
Чока / Čoka	70
Севернобачка област / Severnobачка oblast	72
Суботица / Subotica	72
Бачка Топола / Вацка Topola	72
Мали Иђош / Mali Idoš	72
Средњобанатска област / Srednjobanatska oblast	72
Зрењанин / Zrenjanin	72
Житиште / Žitište	72
Нова Црња / Nova Crnja	72
Нови Бечеј / Нови Веќеј	72
Сечањ / Sečanj	72
Сремска област / Sremska oblast	72
Сремска Митровица / Sremska Mitrovica	72
Инђија / Inđija	72
Ириг / Irig	72
Пећинци / Pećinci	74
Рума / Ruma	74
Стара Пазова / Stara Pazova	74
Шид / Sid	74
СРБИЈА – ЈУГ / SRBIJA – JUG	74
Регион Шумадије и Западне Србије / Region Šumadije i Zapadne Srbije	74
Златиборска област / Zlatiborska oblast	74
Град Ужице / Grad Užice	74
Ужице / Užice	74
Севојно / Sevojno	74
Ариље / Arilje	74
Бајина Башта / Вајина Bašta	74
Косјерић / Kosjerić	74
Нова Варош / Nova Varoš	74
Пожега / Požega	76
Прибој / Priboj	76
Пријеполје / Пријерpolje	76
Сјеница / Sjenica	76
Чајетина / Čajetina	76
Колубарска област / Kolubarska oblast	76
Ваљево / Valjevo	76
Лајковац / Lajkovac	76
Љиг / Ljig	76
Мионица / Mionica	76
Осечина / Osečina	76
Уб / Ub	76
Мацванска област / Mačvanska oblast	76
Шабац / Šabac	76
Богатић / Bogatić	78
Владимирци / Vladimirci	78
Коцељева / Koceljeva	78
Крупањ / Krupaњ	78
Лозница / Loznica	78
Љубовија / Ljubovija	78
Мали Зворник / Mali Zvornik	78
Моравичка област / Moravička oblast	78
Чачак / Čačak	78
Горњи Милановац / Gornji Milanovac	78
Ивањица / Ivanjica	78
Лучани / Lučani	78
Поморавска област / Pomoravska oblast	78
Јагодина / Jagodina	78
Деспотовац / Despotovac	78
Параћин / Paraćin	80
Рековац / Rekovac	80
Свилајнац / Svilajnac	80
Ђуприја / Џуприја	80
Расинска област / Rasinska oblast	80
Крушевац / Kruševac	80
Александровац / Aleksandrovac	80
Брус / Brus	80
Варварин / Varvarin	80
Трстеник / Trstenik	80
Ћићевац / Ћићеvac	80
Рашка област / Raška oblast	80
Краљево / Kraljevo	80
Врњачка Бања / Врњацка Banja	80
Нови Пазар / Novi Pazar	82

Рашка / Raška	82	Трговиште / Trgovište	92
Тутин / Tutin	82	Топличка област / Toplička oblast	92
Шумадијска област / Sumadijska oblast	82	Прокупље / Prokuplje	92
Крагујевац / Kragujevac	82	Блаце / Blace	92
Аранђеловац / Aranđelovac	82	Житорађа / Žitorađa	92
Баточина / Batočina	82	Куршумлија / Kuršumlija	92
Кнић / Knić	82	Регион Косово и Метохија / Region Kosovo i Metohija	92
Лапово / Lاپovo	82	Табела 3.1. Стамбене зграде према спратности и опремљености	
Рача / Rača	82	лифтом, по областима / Table 3.1. Residential buildings by number of	
Топола / Topola	82	floors and lift availability, by areas	94
Регион Јужне и Источне Србије / Region Južne i Istočne Srbije	82	Табела 3.2. Стамбене зграде према спратности и опремљености	
Борска област / Borska oblast	82	лифтом, по областима (% учешће у Републици Србији)	
Бор / Bor	82	Table 3.2. Residential buildings by number of floors and lift availability,	
Кладово / Kladovo	84	by areas (% share in the Republic of Serbia)	96
Мајданпек / Majdanpek	84	Табела 3.3. Стамбене зграде према спратности и опремљености	
Неготин / Negotin	84	лифтом, по областима (% учешће у региону/области)	
Браничевска област / Braničevska oblast	84	Table 3.3. Residential buildings by number of floors and lift availability, by	
Град Пожаревац / Grad Požarevac	84	areas (% share in an region/area)	98
Пожаревац / Požarevac	84	Табела 3.4. Стамбене зграде према спратности и опремљености	
Костолац / Kostolac	84	лифтом, по општинама/градовима и типу насеља	
Велико Градиште / Veliko Gradište	84	Table 3.4. Residential buildings by number of floors and lift availability,	
Голубац / Golubac	84	by municipalities/cities and type of settlements	100
Жабари / Žabari	84	РЕПУБЛИКА СРБИЈА / REPUBLIC OF SERBIA	100
Жагубица / Žagubica	484	СРБИЈА – СЕВЕР / SRBIJA – SEVER	100
Кучево / Kучево	84	Београдски регион / Beogradski region	100
Мало Црниће / Malo Crniće	84	Београдска област (Град Београд) / Beogradska oblast (Grad	
Петровац на Млави / Petrovac na Mlavi	84	Beograd)	100
Зајечарска област / Zaječarska oblast	84	Барајево / Barajevo	100
Зајечар / Zaječar	86	Вождовац / Voždovac	100
Бољевац / Boļjevac	86	Врачар / Vračar	100
Књажевац / Knjaževac	86	Гроцка / Grocka	100
Сокобања / Sokobanja	86	Звездара / Zvezdara	100
Јабланичка област / Jablanička oblast	86	Земун / Zemun	100
Лесковац / Leskovac	86	Лазаревац / Lazarevac	100
Бојник / Boјnik	86	Младеновац / Mladenovac	100
Власотинце / Vlasotince	86	Нови Београд / Novi Beograd	100
Лебане / Lebane	86	Обреновац / Obrenovac	100
Медвеђа / Medveđa	86	Палилула / Palilula	102
Црна Трава / Crna Trava	86	Раковица / Rakovica	102
Нишавска област / Nišavska oblast	86	Савски венац / Savski venac	102
Град Ниш / Grad Niš	86	Сопот / Sopot	102
Медијана / Medijana	86	Стари град / Stari grad	102
Нишка Бања / Niška Banja	88	Сурчин / Surčin	102
Палилула / Palilula	88	Чукарица / Čukarica	102
Пантелеј / Panteleј	88	Насеље Београд / Settlement Beograd	102
Црвени крст / Crveni krst	88	Регион Војводине / Region Vojvodine	102
Насеље Ниш / Settlement Niš	88	Западнобачка област / Zapadnobачка oblast	102
Алексинач / Aleksinac	88	Сомбор / Sombor	102
Гаџин Хан / Gadžin Han	88	Апатин / Apatin	102
Дољевац / Doļjevac	88	Кула / Kula	102
Мерошина / Merošina	88	Оџаци / Odžaci	102
Ражањ / Ražanj	88	Јужнобанатска област / Južnobanatska oblast	104
Сврљиг / Svrļig	88	Панчево / Pančevo	104
Пиротска област / Pirotска oblast	88	Алибунар / Alibunar	104
Пирот / Pirot	88	Бела Црква / Bela Crkva	104
Бабушница / Babušnica	88	Вршац / Vršac	104
Бела Паланка / Bela Palanka	88	Ковачица / Kovačica	104
Димитровград / Dimitrovgrad	90	Ковин / Kovin	104
Подунавска област / Podunavska oblast	90	Опово / Opovo	104
Смедерево / Smederevo	90	Пландиште / Plandište	104
Велика Плана / Velika Plana	90	Јужнобачка област / Južnobачка oblast	104
Смедеревска Паланка / Smederevska Palanka	90	Нови Сад / Novi Sad	104
Пчињска област / Pčinjska oblast	90	Бач / Вац	104
Град Врање / Grad Vranje	90	Бачка Паланка / Вацка Palanka	104
Врање / Vranje	90	Бачки Петровац / Вацки Petrovac	106
Врањска Бања / Vranjska Banja	90	Беочин / Веоћин	106
Босилеград / Bosilegrad	90	Бечеј / Веќеј	106
Бујановац / Бујановас	90	Врбас / Vrbas	106
Владичин Хан / Vladičin Han	90	Жабалј / Žabalj	106
Прешево / Preševo	90	Србобран / Srbobran	106
Сурдулица / Surdulica	90	Сремски Карловци / Sremски Karlovcі	106
		Темерин / Temerin	106
		Тител / Titel	106

Севернобанатска област / Severnbanatska oblast	106	Варварин / Varvarin	118
Кикинда / Kikinda	106	Трстеник / Trstenik	118
Ада / Ada	106	Ћићевац / Ćicevac	118
Кањижа / Kanjiža	106	Рашка област / Raška oblast	118
Нови Кнежевац / Novi Kneževac	108	Краљево / Kraljevo	118
Сента / Senta	108	Врњачка Бања / Vrnjačka Banja	118
Чока / Čoka	108	Нови Пазар / Novi Pazar	118
Севернобачка област / Severnobačka oblast	108	Рашка / Raška	118
Суботица / Subotica	108	Тутин / Tutin	118
Бачка Топола / Bačka Topola	108	Шумадијска област / Šumadijska oblast	118
Мали Иђош / Mali Idoš	108	Крагујевац / Kragujevac	118
Средњобанатска област / Srednjobanatska oblast	108	Аранђеловац / Arandelovac	120
Зрењанин / Zrenjanin	108	Баточина / Batočina	120
Житиште / Žitište	108	Кнић / Knić	120
Нова Црња / Nova Crnja	108	Лапово / Lapovo	120
Нови Бечеј / Novi Bečeј	108	Рача / Rača	120
Сечањ / Sečanj	108	Топола / Topola	120
Сремска област / Sremska oblast	110	Регион Јужне и Источне Србије / Region Južne i Istočne Srbije	120
Сремска Митровица / Sremska Mitrovica	110	Борска област / Borska oblast	120
Инђија / Inđija	110	Бор / Bor	120
Ириг / Irig	110	Кладово / Kladovo	120
Пећинци / Pećinci	110	Мајданпек / Majdanpek	120
Рума / Ruma	110	Неготин / Negotin	120
Стара Пазова / Stara Pazova	110	Браничевска област / Braničevska oblast	120
Шид / Šid	110	Град Пожаревац / Grad Požarevac	122
СРБИЈА – ЈУГ / SRBIJA – JUG	110	Пожаревац / Požarevac	122
Регион Шумадије и Западне Србије / Region Šumadije i		Костолац / Kostolac	122
Зарадне Србије	110	Велико Градиште / Veliko Gradište	122
Златиборска област / Zlatiborska oblast	110	Голубац / Golubac	122
Град Ужице / Grad Užice	110	Жабари / Žabari	122
Ужице / Užice	110	Жагубица / Žagubica	122
Севојно / Sevojno	112	Кучево / Kучево	122
Ариље / Arijе	112	Мало Црниће / Malo Crniće	122
Бајина Башта / Bajina Bašta	112	Петровац на Млави / Petrovac na Mlavi	122
Косјерић / Kosjerić	112	Зajeчарска област / Zaječarska oblast	122
Нова Варош / Nova Varoš	112	Зajeчар / Zaječар	122
Пожега / Požega	112	Бољевац / Boljevac	122
Прибој / Priboј	112	Књажевац / Knjaževac	122
Пријеполје / Prijepolje	112	Сокобања / Sokobanja	124
Сјеница / Sjenica	112	Јабланичка област / Jablanička oblast	124
Чајетина / Čajetina	112	Лесковац / Leskovac	124
Колубарска област / Kolubarska oblast	112	Бојник / Boјnik	124
Ваљево / Valjevo	112	Власотинце / Vlasotince	124
Лајковац / Lajkovac	112	Лебане / Lebane	124
Љиг / Lјig	114	Медвеђа / Medveđa	124
Мионица / Mionica	114	Црна Трава / Crna Trava	124
Осечина / Oсећина	114	Нишавска област / Nišavska oblast	124
Уб / Ub	114	Град Ниш / Grad Niš	124
Мачванска област / Mačvanska oblast	114	Медијана / Medijana	124
Шабац / Šabac	114	Нишка Бања / Niška Banja	124
Богатић / Bogatić	114	Палилула / Palilula	124
Владимирци / Vladimirci	114	Пантелеј / Pantelej	126
Коцељева / Kосељева	114	Црвени крст / Crveni krst	126
Крупањ / Krupaњ	114	Насеље Ниш / Settlement Niš	126
Лозница / Loznica	114	Алексинач / Aleksinac	126
Љубовија / Ljubovija	114	Гаџин Хан / Gadžin Han	126
Мали Зворник / Mali Zvornik	114	Дољевац / Doljevac	126
Моравичка област / Moravička oblast	114	Мерошина / Merošina	126
Чачак / Čаčак	116	Ражањ / Ražanj	126
Горњи Милановац / Gornji Milanovac	116	Сврљиг / Svrљig	126
Ивањица / Ivanjica	116	Пиротска област / Pirotска oblast	126
Лучани / Lučani	116	Пирот / Pirot	126
Поморавска област / Pomoravska oblast	116	Бабушница / Babušnica	126
Јагодина / Jagodina	116	Бела Паланка / Bela Palanka	126
Деспотовач / Despotovac	116	Димитровград / Dimitrovgrad	126
Параћин / Paraćin	116	Подунавска област / Podunavska oblast	128
Рековац / Rekovac	116	Смедерево / Smederevo	128
Свилајнац / Svilajnac	116	Велика Плана / Velika Plana	128
Ђуприја / Đupriја	116	Смедеревска Паланка / Smederevska Palanka	128
Расинска област / Rasinska oblast	116	Пчињска област / Pčinjska oblast	128
Крушевац / Kрушеvac	116	Град Врање / Grad Vranje	128
Александровац / Aleksandrovac	118	Врање / Vranje	128
Брус / Brus	118	Врањска Бања / Vranjska Banja	128

Босилеград / Bosilegrad	128
Бујановац / Bujanovac	128
Владичин Хан / Vladičin Han	128
Прешево / Preševo	128
Сурдулица / Surdulica	128
Трговиште / Trgovište	130
Топличка област / Toplička oblast	130
Прокупље / Prokuplje	130
Блаце / Blace	130
Житорађа / Žitorađa	130
Куршумлија / Kuršumlija	130
Регион Косово и Метохија / Region Kosovo i Metohija	130
Табела 4.1. Стамбене зграде према материјалу спољних зидова, по областима / Table 4.1. Residential buildings by material of outer building walls, by areas	132
Табела 4.2. Стамбене зграде према материјалу спољних зидова, по областима (% учешће у Републици Србији) / Table 4.2. Residential buildings by material of outer building walls, by areas (% share in the Republic of Serbia)	133
Табела 4.3. Стамбене зграде према материјалу спољних зидова, по областима (% учешће у региону/области) / Table 4.3. Residential buildings by material of outer building walls, by areas (% share in an region/area)	134
Табела 4.4. Стамбене зграде према материјалу спољних зидова, по општинама/градовима и типу насеља / Table 4.4. Residential buildings by material of outer building walls, by municipalities/cities and type of settlements	135
РЕПУБЛИКА СРБИЈА / REPUBLIC OF SERBIA	135
СРБИЈА – СЕВЕР / SRBIJA – SEVER	135
Београдски регион / Beogradski region	135
Београдска област (Град Београд) / Beogradska oblast (Grad Beograd)	135
Барајево / Barajevo	135
Вождовац / Voždovac	135
Врачар / Vračar	135
Гроцка / Grocka	135
Звездара / Zvezdara	135
Земун / Zemun	135
Лазаревац / Lazarevac	135
Младеновац / Mladenovac	135
Нови Београд / Novi Beograd	136
Обреновац / Obrenovac	136
Палилула / Palilula	136
Раковица / Rakovica	136
Савски венац / Savski venac	136
Сопот / Sopot	136
Стари град / Stari grad	136
Сурчин / Surčin	136
Чукарица / Čukarica	136
Насеље Београд / Settlement Beograd	136
Регион Војводине / Region Vojvodine	136
Западнобачка област / Zapadobačka oblast	136
Сомбор / Sombor	136
Апатин / Apatin	136
Кула / Kula	137
Оџаци / Odžaci	137
Јужнобанатска област / Južnobanatska oblast	137
Панчево / Pančevo	137
Алибунар / Alibunar	137
Бела Црква / Bela Crkva	137
Вршац / Vršac	137
Ковачица / Kovačica	137
Ковин / Kovin	137
Опово / Opatovo	137
Пландиште / Plandište	137
Јужнобачка област / Južnobačka oblast	137
Нови Сад / Novi Sad	138
Бач / Bač	138
Бачка Паланка / Bačka Palanka	138
Бачки Петровац / Bački Petrovac	138
Беоцин / Beočin	138
Бечеј / Bečeј	138
Врбас / Vrbas	138
Жабалј / Žabalj	138
Србобран / Srbobran	138
Сремски Карловци / Sremski Karlovci	138
Темерин / Temerin	138
Тител / Titel	138
Севернобанатска област / Severnobanatska oblast	139
Кикинда / Kikinda	139
Ада / Ada	139
Кањижа / Kanjiza	139
Нови Кнежевац / Novi Kneževac	139
Сента / Senta	139
Чока / Čoka	139
Севернобачка област / Severnobačka oblast	139
Суботица / Subotica	139
Бачка Топола / Bačka Topola	139
Мали Иђош / Mali Idoš	139
Средњобанатска област / Srednjobanatska oblast	139
Зрењанин / Zrenjanin	140
Житиште / Žitište	140
Нова Црња / Nova Crnja	140
Нови Бечеј / Novi Bečeј	140
Сечањ / Sečanj	140
Сремска област / Sremska oblast	140
Сремска Митровица / Sremska Mitrovica	140
Инђија / Inđija	140
Ириг / Irig	140
Пећинци / Pećinci	140
Рума / Ruma	140
Стара Пазова / Stara Pazova	140
Шид / Šid	141
СРБИЈА – ЈУГ / SRBIJA – JUG	141
Регион Шумадије и Западне Србије / Region Šumadije i Zapadne Srbije	141
Златиборска област / Zlatiborska oblast	141
Град Ужице / Grad Užice	141
Ужице / Užice	141
Севојно / Sevojno	141
Ариље / Arilje	141
Бајина Башта / Bajina Bašta	141
Косјерић / Kosjerić	141
Нова Варош / Nova Varoš	141
Пожега / Požega	141
Прибој / Priboj	142
Пријеполје / Prijepolje	142
Сјеница / Sjenica	142
Чајетина / Čajetina	142
Колубарска област / Kolubarska oblast	142
Ваљево / Valjevo	142
Лајковац / Lajkovac	142
Љиг / Ljig	142
Мионица / Mionica	142
Осечина / Osečina	142
Уб / Ub	142
Мачванска област / Mačvanska oblast	142
Шабац / Šabac	143
Богатић / Bogatić	143
Владимирци / Vladimirci	143
Коцељева / Koceljeva	143
Крупањ / Krupaњ	143
Лозница / Loznica	143
Љубовија / Ljubovija	143
Мали Зворник / Mali Zvornik	143
Моравичка област / Moravička oblast	143
Чачак / Čačak	143
Горњи Милановац / Gornji Milanovac	143
Ивањица / Ivanjica	143
Лучани / Lučani	143
Поморавска област / Pomoravska oblast	144
Јагодина / Jagodina	144
Деспотовац / Despotovac	144

Параћин / Paraćin	144
Рековац / Rekovac	144
Свилајнац / Svilajnac	144
Ђуприја / Џуприја	144
Расинска област / Rasinska oblast	144
<i>Крушевац / Kruševac</i>	<i>144</i>
Александровац / Aleksandrovac	144
Брус / Brus	144
Варварин / Varvarin	144
Трстеник / Trstenik	145
Ћићевац / Ћићевац	145
Рашка област / Raška oblast	145
<i>Краљево / Kraljevo</i>	<i>145</i>
Врњачка Бања / Vrnjačka Banja	145
Нови Пазар / Novi Pazar	145
Рашка / Raška	145
Тутин / Tutin	145
Шумадијска област / Šumadijska oblast	145
<i>Крагујевац / Kragujevac</i>	<i>145</i>
Аранђеловац / Arandjelovac	145
Баточина / Batočina	145
Кнић / Кнић	146
Лопово / Lopovo	146
Рача / Rača	146
Топола / Topola	146
Регион Јужне и Источне Србије / Region Južne i Istočne Srbije ..	146
Борска област / Borska oblast	146
<i>Бор / Bor</i>	<i>146</i>
Кладово / Kladovo	146
Мајданпек / Majdanpek	146
Неготин / Negotin	146
Браничевска област / Braničevska oblast	146
<i>Град Пожаревац / Grad Požarevac</i>	<i>146</i>
Пожаревац / Požarevac	147
Костолац / Kostolac	147
Велико Градиште / Veliko Gradište	147
Голубац / Golubac	147
Жабари / Žabari	147
Жагубица / Žagubica	147
Кучево / Kucevo	147
Мало Црниће / Мало Смиће	147
Петровац на Млави / Petrovac na Mlavi	147
Зајечарска област / Zaječarska oblast	147
<i>Зајечар / Zaječar</i>	<i>147</i>
Бољевац / Boljevac	147
Књажевац / Кпњажевац	147
Сокобања / Sokobanja	148
Јабланичка област / Jablanička oblast	148
<i>Лесковац / Leskovac</i>	<i>148</i>
Бојник / Војник	148
Власотинце / Vlasotince	148
Лебане / Lebane	148
Медвеђа / Medveđa	148
Црна Трава / Срна Трава	148
Нишавска област / Nišavska oblast	148
<i>Град Ниш / Grad Niš</i>	<i>148</i>
Медијана / Medijana	148
Нишка Бања / Niška Banja	148
Палилула / Palilula	149
Пантелеј / Pantelej	149
Црвени крст / Crveni krst	149
Насеље Ниш / Settlement Niš	149
Алексинач / Aleksinac	149
Гаџин Хан / Gadžin Han	149
Дољевац / Doljevac	149
Мерошина / Merošina	149
Ражањ / Ražanj	149
Сврљиг / Svrlijig	149
Пиротска област / Pirotска oblast	149
<i>Пирот / Pirot</i>	<i>149</i>
Бабушница / Babušnica	149
Бела Паланка / Bela Palanka	149
Димитровград / Dimitrovgrad	150
Подунавска област / Podunavska oblast	150
<i>Смедерево / Smederevo</i>	<i>150</i>
Велика Плана / Velika Plana	150
Смедеревска Паланка / Smederevska Palanka	150
Пчињска област / Pčinjska oblast	150
<i>Град Врање / Grad Vranje</i>	<i>150</i>
Врање / Vranje	150
Врањска Бања / Vranjska Banja	150
Босилеград / Bosilegrad	150
Бујановац / Бујановац	150
Владичин Хан / Vradičin Han	150
Прешево / Preševo	151
Сурдулица / Surdulica	151
Трговиште / Trgovište	151
Топличка област / Toplička oblast	151
<i>Прокупље / Prokuplje</i>	<i>151</i>
Блаце / Blace	151
Житорађа / Žitorađa	151
Курушумлија / Kuršumljija	151
Регион Косово и Метохија / Region Kosovo i Metohija	151
Прилог (Обрасци П-1 и П-2) / Annex (Forms P-1 and P-2)	153



МЕТОДОЛОШКА ОБЈАШЊЕЊА

УВОД

Попис становништва, домаћинства и станова 2022. године (у даљем тексту: Попис 2022) спроведен је од 1. до 31. октобра 2022.¹, на основу Закона о Попису становништва, домаћинства и станова 2022. године („Службени гласник РС“, бр. 9/2020, 35/2021).

Теренско прикупљање података продужено је до седам дана у неколико градских општина Града Београда, као и у Ужицу, Ваљево, Смедереву, Панчеву, Шапцу, Новом Саду и Суботици. Организована су и телефонска дежурства, како би се омогућило грађанима који из било ког разлога нису пописани да ступе у контакт са пописивачем или да се попишу телефонским путем. Телефонско пописивање је трајало до 17. новембра.

Подаци су прикупљани непосредно од грађана, методом интервјуа. За разлику од претходних пописа, пописивачи су уместо папирних попуњавали електронске упитнике, користећи лаптопове (CAPI² метод). Изузетно, грађанима који због страха од заражавања коронавирусом нису желели да приме пописивача у стан или су у свом домаћинству имали оболела лица омогућено је да, у договору са својим пописивачем, закажу термин телефонског пописивања (CATI³ метод), при чему су пописивачи одговоре испитаника такође уносили у електронске упитнике. За попуњавање електронских упитника Републички завод за статистику (у даљем тексту: Завод) развио је нову CAPI апликацију и апликацију за мониторинг рада пописивача на терену у оквиру Интегрисаног система за обраду података (IST)⁴.

Мониторинг током теренске реализације ове највеће статистичке акције омогућио је праћење рада пописивача у реалном времену. За мониторинг су коришћене електронске мапе са називима улица и кућним бројевима из Адресног регистра, што је обезбедило бољу контролу обухвата свих пописних јединица, а нарочито станова.

С циљем унапређења обухвата, примењен је метод импутације из административних извора лица за која је утврђено да су у време спровођења Пописа 2022. живела у Републици Србији, а која, из било ког разлога, нису пописана. Метод импутације лица из административних извора није утицао на укупан број пописаних станова, јер су станови у којима та лица живе већ били обухваћени током теренске реализације пописа.

Зграде

С циљем обезбеђивања међународне упоредивости пописних података, методологија Пописа 2022. усаглашена је са међународним стандардима – Препорукама Конференције европских статистичара за пописе становништва и станова око 2020. године⁵.

Према међународним препорукама, зграда у којој се стан налази није главна јединица пописа, али је веома значајна, јер су информације о врсти зграде, години изградње, материјалу спољних зидова, спратности и опремљености лифтом потребне да се правилно опишу станови у којима неко живи.

Зграда је трајна грађевина са кровом и спољним зидовима, изграђена као самостална употребна целина која пружа заштиту од временских и других спољних утицаја, и намењена је за становање, обављање неке делатности или за смештај и чување животиња, робе, опреме за различите производне и услужне делатности и др. Зграда може имати један или више улаза/кућних бројева.

¹ У складу са устаљеном десетогодишњом динамиком спровођења пописа у нашој земљи, теренска реализација Пописа 2022. првобитно је била планирана за април 2021. године. Међутим, неповољна епидемиолошка ситуација, проузрокована пандемијом коронавируса, директно је утицала на доношење одлуке да се пописивање одложи за октобар 2022. године, како би се ризик од заражавања, како грађана тако и непосредних учесника у теренском прикупљању података (инструктора и пописивача), свео на најмању могућу меру.

² Computer Assisted Personal Interview

³ Computer Assisted Telephone Interview

⁴ ИСТ софтвер је дизајнирао и развио Завод за потребе спровођења статистичких истраживања.

⁵ Conference of European statisticians Recommendations for the 2020 Census of Population and Housing, New York and Geneva, 2015.



Питање о врсти зграде први пут је уведено у Попису 2011. године, али су до сада публиковани резултати садржали само податке о броју станова према врсти зграде, док број зграда није било могуће прецизно утврдити.

Новина у овом попису је то што је, захваљујући примени електронских мапа и савремених QGIS алата, омогућено прецизно сагледавање зграда. Електронска мапа коју су пописивачи користили садржала је снимак терена, границе и називе насељених места, пописне кругове, називе улица и кућне бројеве, али није садржала податке о згради у којој се стан налази. Један кућни број представљао је на мапи једну зграду. Републички завод за статистику је у фази обраде података развио апликацију у којој су уз помоћ основних алата QGISa повезани кућни бројеви који припадају истој згради. Ова апликација је, поред визуелног приказа зграда, садржала и табелу са најважнијим подацима о адреси и згради, који су прикупљени теренском реализацијом пописа.

Захваљујући електронским мапама и QGIS апликацији, утврђен је тачан број зграда, па у овој публикацији Републички завод за статистику први пут објављује укупан број стамбених зграда у Републици Србији и њихов територијални распоред по општинама и градовима.

Стамбене зграде

Стамбена зграда/кућа која је намењена за становање је свака зграда у којој се најмање 50% површине користи за становање.

Врста стамбене зграде одређена је на основу укупног броја станова у целој згради, а не само на датом кућном броју. Стан је грађевински повезана целина намењена за становање, која се састоји од једне или више соба са одговарајућим помоћним просторијама (кухиња, остава, предсобље, купатило, нужник и сл.) или без помоћних просторија и има један или више посебних улаза.

Стамбене зграде према броју станова разврстане су у шест категорија:

- породичне куће у којима се налази само један стан,
- породичне куће у којима се налазе два стана један изнад другог,
- породичне куће у којима се налазе два припојена стана (један поред другог),
- стамбене зграде у низу, које имају најмање три припојена стана и сваки стан има свој улаз директно споља,
- стамбене зграде које имају 3–9 станова и
- стамбене зграде које имају 10 и више станова.

У овој публикацији приказане су стамбене зграде према њиховим основним карактеристикама: претежној години изградње, максималној спратности, опремљености зграде лифтом и материјалу спољних зидова зграде.

Година изградње стамбене зграде

Податак о години изградње попуњаван је за сваки стан у згради, и то тако што су пописивачи били у обавези да унесу годину завршетка изградње стана. За стан који се налази у дограђеном делу зграде уносили су годину доградње стана. За станове који су оштећени или скоро уништени, па су касније реконструисани, пописивачи су уносили годину реконструкције стана.

Година изградње стамбене зграде одређена је према години изградње станова који припадају тој згради. Ако у згради постоје станови са различитом годином изградње, година изградње зграде одређена је према претежној години изградње станова који припадају тој згради.

Стамбене зграде према години изградње у овој публикацији разврстане су у неколико група, у складу са интервалима који су предложени у међународним препорукама. Циљ груписања је да се омогући израчунавање старости стамбеног фонда, испитивање утицаја различитих економских и других услова карактеристичних за те временске интервале, као и сагледавање обима изградње између два пописа. Приликом одређивања интервала водили смо рачуна о томе да подаци буду упоредиви са подацима који су објављивани у ранијим публикацијама.

Спратност стамбене зграде

Спратност стамбене зграде одређена је према највишем спрату на којем се стан налази у тој згради. Спрат на којем се стан налази одређен је према месту (положају) стана у згради. За станове који се налазе на два нивоа, пописивачи су уносили број спрата с којег се улази у стан.

Стамбене зграде у овој публикацији разврстане су на зграде код којих је највиши спрат приземље, први спрат, други спрат, трећи, четврти спрат, док су зграде спратности која је већа од четири, груписане у три категорије: зграде 5–9 спратова, 10–14 спратова и преко 14 спратова.

Лифт у згради

Зграда има лифт ако се лифт редовно одржава и користи. Ако у згради постоји лифт, али се он годинама не користи, зграда није урачуната у категорију стамбених зграда са лифтом.

Материјал спољних зидова зграде

Према упутству за пописивање, пописивачи су били у обавези да у упитник унесу врсту материјала од којег су изграђени спољни зидови зграде, а не материјал од којег су изграђени темељ или преградни зидови. Уколико су спољни зидови изграђени од различитих материјала, пописивачи су уносили шифру материјала који је највише заступљен (према претежности).

Стамбене зграде према материјалу спољних зидова разврстане су у четири групе:

- зграде чији су спољни зидови изграђени искључиво или претежно од **опеке/цигле, бетона или камена**. У ову категорију укључене су и зграде чији су зидови изграђени од сипорекса, гитер-блокова, шљака-блокова, термо-блокова и сл.,
- зграде чији су спољни зидови изграђени искључиво или претежно од **дрвета**. У ову категорију укључене су и монтажне куће код којих су спољни зидови претежно израђени од дрвета,
- зграде чији су спољни зидови изграђени од **ћерпича** и
- зграде чији су спољни зидови изграђени искључиво или претежно од **набоја, плетера, дасака и других материјала**.

Ова класификација материјала спољних зидова је детаљнија у односу на класификацију коришћену у ранијим пописима, према којој су материјали били разврставани у две групе: тврди материјали (опека, бетон, камен, дрво и други савремени материјали) и слаби материјали (ћерпич, набој, плетер, даске и сл.).

ТАБЕЛАРНИ ПРИКАЗИ ПОДАТАКА

У овој књизи приказани су подаци о основним карактеристикама и територијалном распореду стамбених зграда у Републици Србији. Подаци су исказани у складу са Номенклатуром статистичких територијалних јединица (НСТЈ)⁶, којом су дефинисане статистичке функционалне територијалне целине, тј. три хијерархијска нивоа: НСТЈ 1 (Србија – север и Србија – југ), НСТЈ 2 (региони) и НСТЈ 3 (области) и у складу са Законом о територијалној организацији Републике Србије (општине и градови).

Табела 1.1 садржи преглед апсолутних података о зградама према врсти стамбене зграде, по областима. Поред апсолутних приказане су и релативне вредности (табеле 1.2 и 1.3). У **табели 1.2** дат је преглед релативних учешћа броја зграда према врсти стамбене зграде у Републици Србији, док је у **табели 1.3** дато учешће броја зграда према врсти стамбене зграде у региону/области. У **табели 1.4** приказани су подаци о броју зграда према врсти стамбене зграде по општинама и градовима. У све четири табеле **врста стамбене зграде** одређена је према броју станова у згради и зграде су разврстане у шест група.

Табела 2.1 садржи преглед апсолутних података о броју стамбених зграда према претежној години изградње зграде, по областима. **Табела 2.2** садржи преглед релативних учешћа броја стамбених зграда према претежној години изградње у Републици Србији. **Табела 2.3** даје преглед релативних учешћа броја стамбених зграда према претежној години изградње у региону/области. У **табели 2.4** приказане су стамбене зграде према претежној години изградње, по општинама и градовима. У све четири табеле, **стамбене зграде према претежној години изградње** разврстане су у десет група.

Табела 3.1 садржи преглед апсолутних података о броју стамбених зграда према спратности зграде и опремљености лифтом, по областима. **Табела 3.2** садржи преглед релативних учешћа броја стамбених зграда према спратности зграде и опремљености лифтом у Републици Србији. **Табела 3.3** даје преглед релативних учешћа броја стамбених зграда према спратности зграде и опремљености лифтом у региону/области. У **табели 3.4** приказане су стамбене зграде према спратности зграде и опремљености лифтом, по општинама и градовима. У све четири табеле, **спратност стамбене зграде** одређена је према највишем спрату у згради, а стамбене зграде разврстане су према спратности у осам група. Последња колона показује колико зграда располаже функционалним лифтом.

Табела 4.1 садржи преглед апсолутних података о броју стамбених зграда према материјалу спољних зидова, по областима. **Табела 4.2** садржи преглед релативних учешћа броја стамбених зграда према материјалу спољних зидова зграде у Републици Србији. **Табела 4.3** даје преглед релативних учешћа броја стамбених зграда према материјалу спољних зидова у региону/области. У **табели 4.4** приказане су стамбене зграде према материјалу спољних зидова, по општинама и градовима. У све четири табеле, **стамбене зграде према материјалу спољних зидова** разврстане су у четири групе.

У табелама по општинама, градовима и типу насеља дати су збирни редови за градска и остала насеља, почев од највишег територијалног нивоа (Република Србија), па све до нивоа општине. За исказивање података према типу насеља коришћен је такозвани административно-правни критеријум, према којем се насеља деле на градска (која су актом јединица локалне самоуправе добила тај статус) и остала насеља.

Посебно су приказани подаци за насеља Београд и Ниш, која се, за разлику од осталих насеља у Републици Србији, простиру на територији више градских општина. Насеље Београд представља део Града Београда и обухвата целокупну територију шест градских општина (Врачар, Стари град, Савски венац, Звездара, Раковица и Нови Београд) и делове територија још четири градске општине (Вождовац, Земун, Палилула и Чукарица). Насеље Ниш обухвата делове територија четири од пет градских општина (Црвени крст, Пантелеј, Палилула и Медијана)⁷.

Знаци

- = нема појаве
- ... = не располаже се податком

⁶ Уредба о номенклатури статистичких територијалних јединица („Службени гласник РС“, бр. 109/09 и 46/10).

⁷ Карта на страни 23.



METHODOLOGICAL EXPLANATIONS

INTRODUCTION

The 2022 Census of Population, Households and Dwellings (hereinafter: the 2022 Census) was conducted from 1 to 31 October 2022¹ pursuant to the Law on the 2022 Census of Population, Households and Dwellings („Official Gazette of the RS, no. 9/2020, 35/2021).

Field data collection was extended for seven days in several city municipalities of Belgrade, as well as in Uzice, Valjevo, Smederevo, Pancevo, Sabac, Novi Sad and Subotica. On call telephone work was organized in order to enable the citizens who were not enumerated for whatever reason to get into contact with an enumerator or to be enumerated by telephone. Telephone enumeration lasted until 17 November.

The data were collected directly from the citizens by the interview method. As opposed to previous censuses, the enumerators filled in electronic questionnaires instead of paper ones, using laptops (CAPI² method). Exceptionally, the citizens who were not willing to let the enumerators in their dwelling for fear of coronavirus infection, or because they had infected persons in their household were enabled to set a time for telephone interview (CATI³ method), during which the enumerators entered the interviewees' responses in electronic questionnaires. For the purpose of completing the electronic questionnaires, the Statistical Office of the Republic of Serbia (hereinafter: the Office) developed a new CAPI application and an application for monitoring the field work under the Integrated System of Data Processing (IST)⁴.

Monitoring field work during this large statistical exercise allowed to observe the enumerators' work in real time. Electronic maps with the names of streets and house numbers from the Address Register were used for the monitoring, which ensured better control of the coverage of all census units, especially dwellings.

In order to improve the coverage, the method of imputation from administrative sources for persons for whom it was noted that they resided in the Republic of Serbia during the 2022 Census, but were not enumerated for whatever reason. The method of imputation from administrative sources did not affect the total number of enumerated dwellings because the dwellings in which those persons lived had already been covered during field implementation of the Census.

Buildings

For the purpose of international comparability of census data, the methodology of the 2022 Census has been harmonized with the international standards – the recommendations of the Conference of European Statisticians for the censuses of population and housing around 2020⁵.

According to the international recommendations, a building where the dwelling is located is not the main enumeration unit, but is very important because information on the type of buildings, year of construction, building materials of outer walls, number of floors and lift availability is required in order to describe accurately the dwellings where someone live.

Buildings are durable edifices with a roof and outer walls, built as independent usable wholes that provide protection against weather and other external factors, and are intended for residential purposes, performing some activity or for placement and keeping of animals, goods, equipment for various manufacturing and service activities, etc. Buildings can have one or more entrances/house numbers.

¹ According to the established ten-year dynamics of carrying out censuses in our country, census field work was initially planned for April 2021. However, because of the bad epidemiological situation caused by the COVID-19 pandemic it was decided to postpone the census for October 2022 in order to minimize as much as possible any risk of infection of the citizens and direct participants (trainers and enumerators) during data collection on the field.

² Computer Assisted Personal Interview

³ Computer Assisted Telephone Interview

⁴ IST software was designed and developed by the Office for the purpose of conducting statistical surveys.

⁵ Conference of European statisticians Recommendations for the 2020 Census of Population and Housing, New York and Geneva, 2015.



It was in the 2011 Census that the topic of the type of buildings was introduced, but the results published so far were those containing only the data on the number of dwellings by type of buildings were published, while it was not possible to determine precisely the number of buildings.

This Census brought a novelty. Namely, owing to electronic maps and modern QGIS tools it was possible to precisely monitor buildings. The electronic map used by enumerators contained a photography of the field, the boundaries and names of settlements, enumeration areas, names of streets and house numbers, but did not contain data on the building where the dwelling is situated. One house number presented on the map one building. During the phase of data processing the Statistical Office of the Republic of Serbia developed an application in which the house numbers were linked to the building to which they belong, using major QGIS tools. This application contained, besides the visual presentation of buildings, a table with major data on addresses and buildings that were collected on the field.

Electronic maps and the QGIS application enabled to determine the accurate number of buildings. Therefore, the Statistical Office of the Republic of Serbia publishes for the first time in this book the total number of residential buildings in the Republic of Serbia and their territorial distribution by municipalities and cities.

Residential buildings

Residential building/house is an edifice in which 50% or more of the total useful floor space is intended for residential purposes.

The **type of residential buildings** is defined according to the number of dwellings in the whole building, not only at a given house number. A dwelling is an interconnected construction whole intended for habitation which consists of one or several rooms with or without appropriate auxiliary premises (kitchen, storeroom, hallway, bathroom, toilet, etc.) and which has one or more separate entrances.

Residential buildings according to the number of dwellings are classified into six categories:

- Family houses having only one dwelling.
- Family houses having two dwellings, one above the other.
- Family houses having two attached dwellings (one beside the other).
- Residential buildings in a row having at least three attached dwellings and each dwelling has its entrance directly from the outside.
- Residential buildings having 3–9 floors.
- Residential buildings having 10 floors and more.

This publication presents residential buildings by the core characteristics: principal year of construction, maximum number of floors, lift availability and building materials of outer walls.

Year of construction of residential building

The data on the year of construction was entered for every dwelling in a building. Namely, enumerators were required to enter the year when the construction of a building was completed. The year of the reconstruction was entered for dwellings that were damaged or almost ruined and reconstructed later on.

The year of construction of the residential building was defined according to the year of construction of dwellings belonging to the building. If the dwelling had dwellings with a different year of construction, the year of construction was defined according to the principal year of construction of dwellings belonging to the building.

Residential buildings according to the year of construction are grouped in this publication in several groups, according to the intervals proposed in the international recommendations. Grouping was aimed at calculating more easily the age of the housing stock, examining the effects of different economic and other conditions typical of those period intervals, as well as observing the volume of construction between two censuses. To determine the intervals we made sure that the data were comparable with those published in previous publications.

Number of floors of a residential building

The number of floor of a residential building is defined according to the highest floor where the dwelling is located in the building. The floor on which the dwelling is located is determined as per its location (position) in the building. As for dwellings positioned on two levels, the enumerators filled in the number of the floor from which one entered in the dwellings.

Residential buildings in this publication are classified into buildings in which the highest floor is the ground floor, first floor, second floor, third floor and fourth floor, while buildings having more than four floors are grouped in three categories: buildings with 5 to 9 floors, 10 to 14 floors and more than 14 floors.

Lift in residential buildings

A building is deemed to have a lift if the lift is regularly maintained and used. If a building has a lift which has not been used for years, that building is not counted in the category of residential buildings with a lift.

Material of the building's outer walls

According to the guidelines for enumeration, the enumerators were required to enter the type of material of which outer walls of the building were made and not the material of which foundations or partition walls were made. If outer walls were made of different materials, the enumerators entered the code of the predominant material (according to predominance).

Residential buildings according to the material of outer walls are classified into four groups:

- Buildings which outer walls are built solely or predominantly of bricks, concrete or stone. This category includes also the buildings which outer wall are built of aerated blocks, hollow clay blocks, cinder blocks, thermo-blocks, etc.
- Buildings which outer walls are built solely or predominantly of wood. This category includes also prefabricated houses having wooden outer walls.
- Buildings which outer walls are built of adobe clay bricks.
- Buildings which walls are built solely or predominantly of soil cement, adobe, boards and other material.

This classification of outer walls material is more detailed than that used in previous censuses, and according to which materials were classified into two groups hard material (bricks, concrete, stone, wood and other modern materials) and weak materials (adobe, soil cement, wattle dam, boards, etc.).

TABULAR PRESENTATION OF DATA

This book contains data on the main characteristics and territorial distribution of residential buildings in the Republic of Serbia. The data are presented in compliance with the Nomenclature of Statistical Territorial Units ⁶, i.e. three hierarchical levels: NSTJ 1 (Srbija – sever and Srbija – jug), NSTJ 2 (regions) and NSTJ 3 (areas) and in compliance with the Law on the Territorial Organization of the Republic of Serbia (municipalities and cities).

Table 1.1 contains an overview of absolute data on buildings by types of residential buildings, by areas. Relative values are also shown (table 1.2 and 1.3). **Table 1.2** presents an overview of relative shares of the number of buildings by types of residential buildings in the Republic of Serbia, while **table 1.3** presents the share of the number of buildings by types of residential buildings by regions/areas. **table 1.4** presents data on the number of buildings by types of residential buildings by municipalities and cities. In all four tables the type of residential buildings is defined by the number of dwellings in the building and are classified into six groups.

Table 2.1 contains an overview of absolute data on the number of buildings by the predominant year of construction of buildings, by areas. **Table 2.2** contains an overview of the relative shares of the number of residential buildings by the predominant year of construction in the Republic of Serbia. **Table 2.3** provides an overview of the relative shares of the number of residential buildings by the predominant year of construction by regions/areas. **Table 2.4** presents residential buildings by the predominant year of construction, by municipalities and cities. In all four tables, residential buildings by the predominant year of construction are classified into ten groups.

Tables 3.1 contains an overview of absolute data on the number of residential buildings by the number of floors in the building and lift availability, by areas. **Table 3.2** contains an overview of the relative shares of the number of residential buildings by the number of floors and lift availability in the Republic of Serbia. **Table 3.3** provides an overview of the relative shares of the number of residential buildings by the number of floors in the building and lift availability, by regions/areas. **Table 3.4** presents residential buildings by the number of floors and lift availability, by municipalities and cities. In all four tables the number of floors in the building is defined by the highest floor in the building, and residential buildings by the number of floors are classified into eight groups. The last column shows how many buildings have a functional lift.

Table 4.1 contains an overview of absolute data on the number of residential buildings by the material of outer walls, by areas. **Table 4.2** contains an overview of the relative shares of the number of residential buildings by the material of the building's outer walls in the Republic of Serbia. **Table 4.3** provides an overview of the relative shares of the number of residential buildings by the material of outer walls by regions/areas. **Table 4.4** presents residential buildings by the material of outer walls, by municipalities and cities. In all four tables, residential buildings by the material of outer walls are classified into four groups.

Tables with data shown by municipalities and cities by the types of settlements contain summary rows for urban and other settlements, from the highest territorial level (Republic of Serbia) all the way down the level of municipalities. To present data by the type of settlements the so-called administrative- legal criterion was used, according to which settlements are divided into urban (those that obtained that status by the act of local authorities) and other settlements.

The data for Beograd settlement and Niš settlement have been shown separately since, as opposed to the other settlements in the Republic of Serbia, they spread over the territory of several municipalities. Beograd settlement represents a part of Grad Beograd and it includes the whole territory of six city municipalities (Vračar, Stari grad, Savski venac, Zvezdara, Rakovica and Novi Beograd) and parts of the territories of four more city municipalities (Voždovac, Zemun, Palilula and Čukarica). Niš settlement as a part of Grad Niš spreads on the territory of four out of five city municipalities (Crveni krst, Pantelej, Palilula and Medijana)⁷.

Symbols

- = nil
- ... = data not available

⁶ Regulation on the Nomenclature of Statistical Territorial Units („Official Gazette of the RS“, no. 109/09 and 46/10).

⁷ Map on page 23.

КАРТОГРАФСКИ И ГРАФИЧКИ ПРИКАЗИ

CARTOGRAPHIC AND GRAPHICAL PRESENTATIONS

ПОПИС 2022



 Србија
ПОПИС 2022



C5

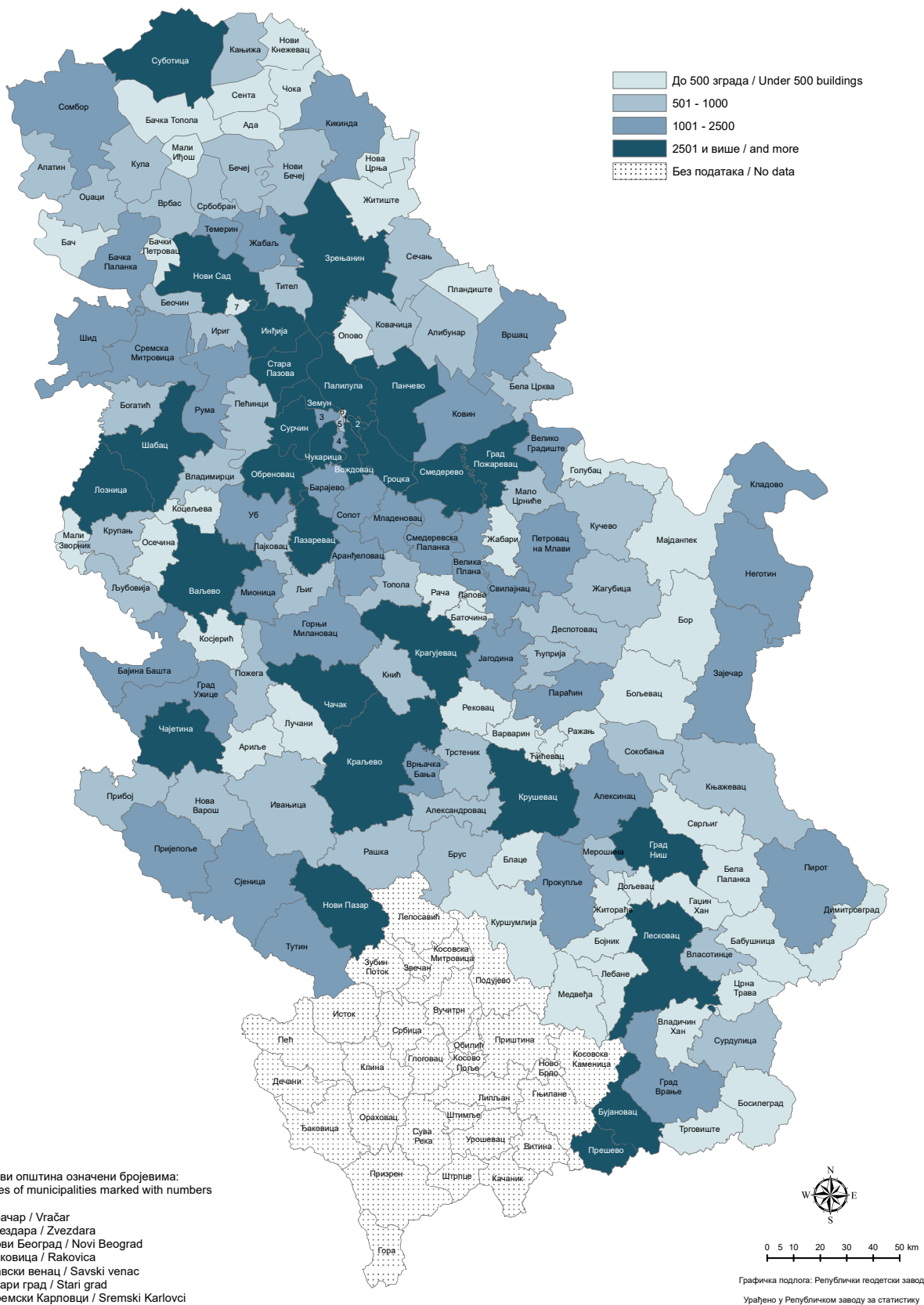
СТАНОВИ
DWELLINGS

Карта 1. Општине и градови у Републици Србији по областима и регионима
Map 1. Municipalities and cities in the Republic of Serbia by area and region



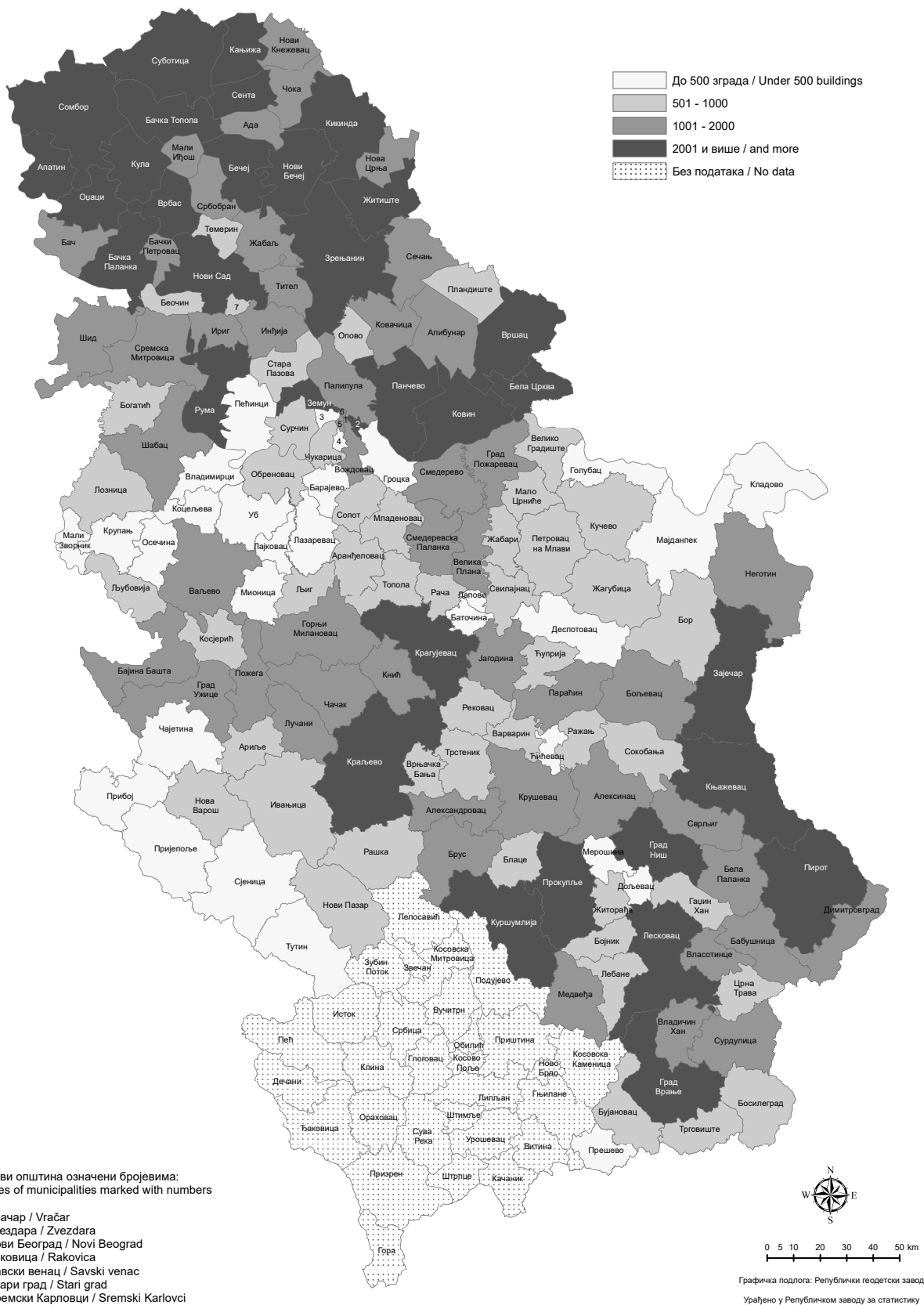
Карта 2. Стамбене зграде изграђене после 2000. године, по општинама и градовима у Републици Србији

Map 2. Residential buildings built after 2000, by municipalities and cities in the Republic of Serbia

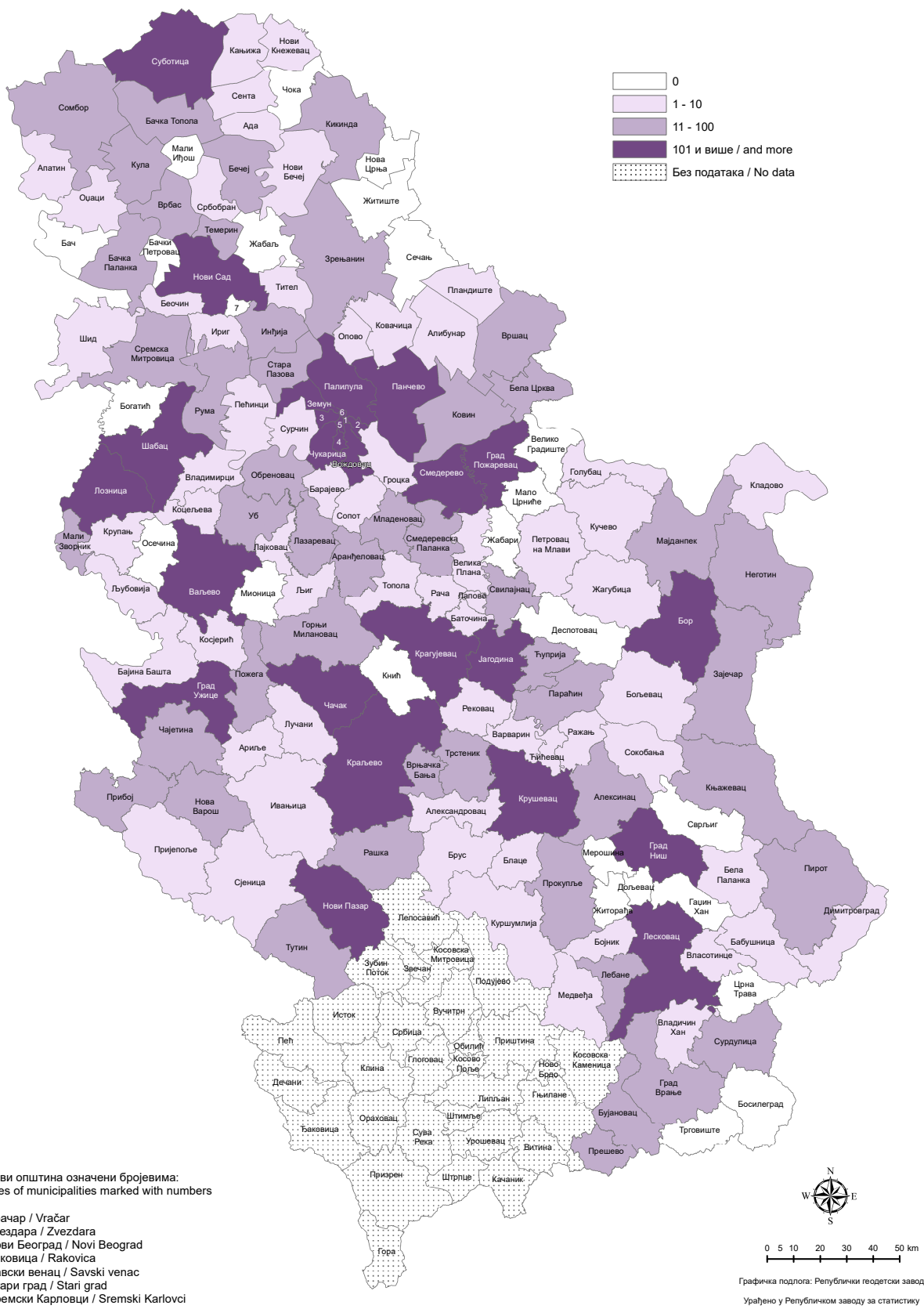


Карта 3. Стамбене зграде које су изграђене пре 1946. године, по општинама и градовима у Републици Србији

Map 3. Residential buildings built before 1946, by municipalities and cities in the Republic of Serbia

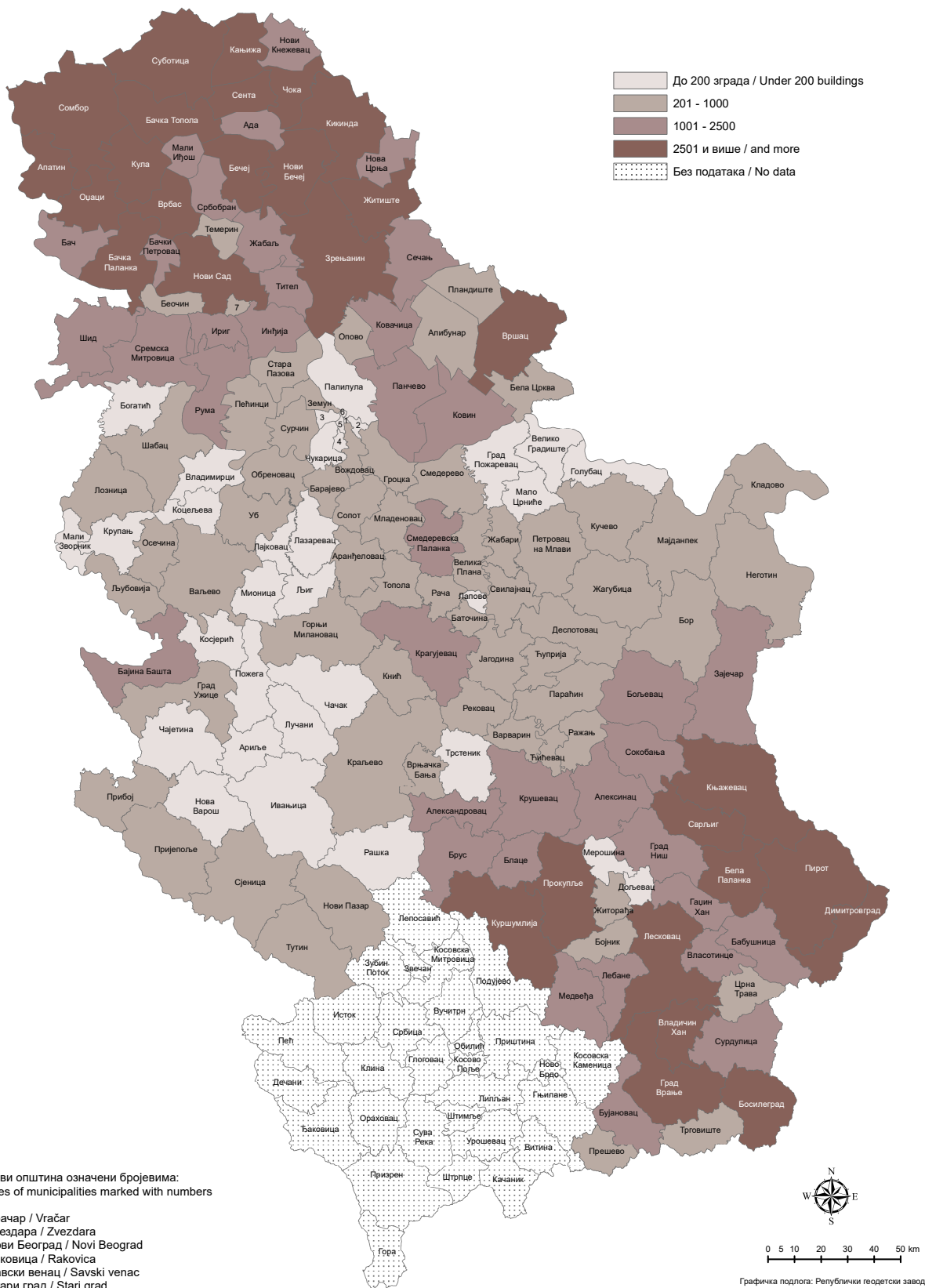


Карта 4. Стамбене зграде са више од четири спрата, по општинама и градовима у Републици Србији
Map 4. Residential buildings with more than four floors, by municipalities and cities in the Republic of Serbia



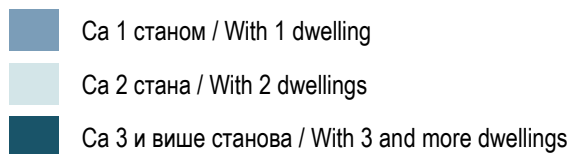
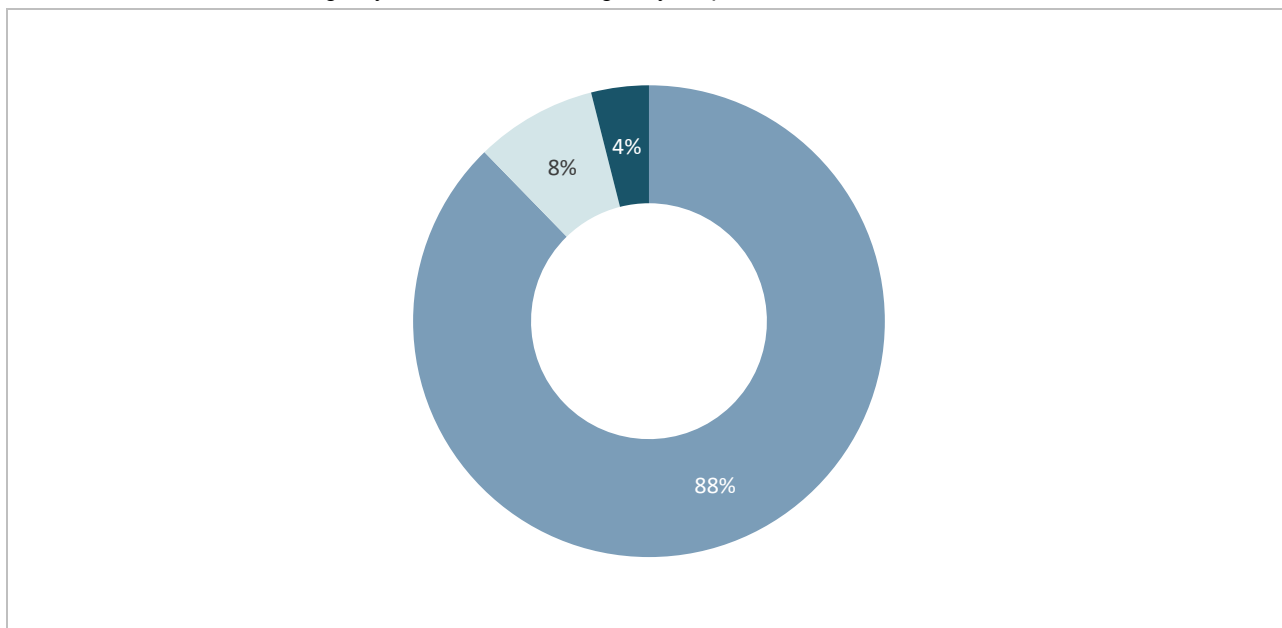
Карта 5. Стамбене зграде од ћерпича, набоја, плетера, и дасака, по општинама и градовима у Републици Србији

Map 5. Residential buildings made of adobe brick cerpic, rammed clay, plaster and boards, by municipalities and cities in the Republic of Serbia



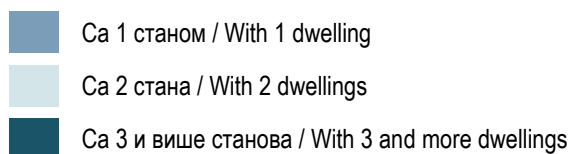
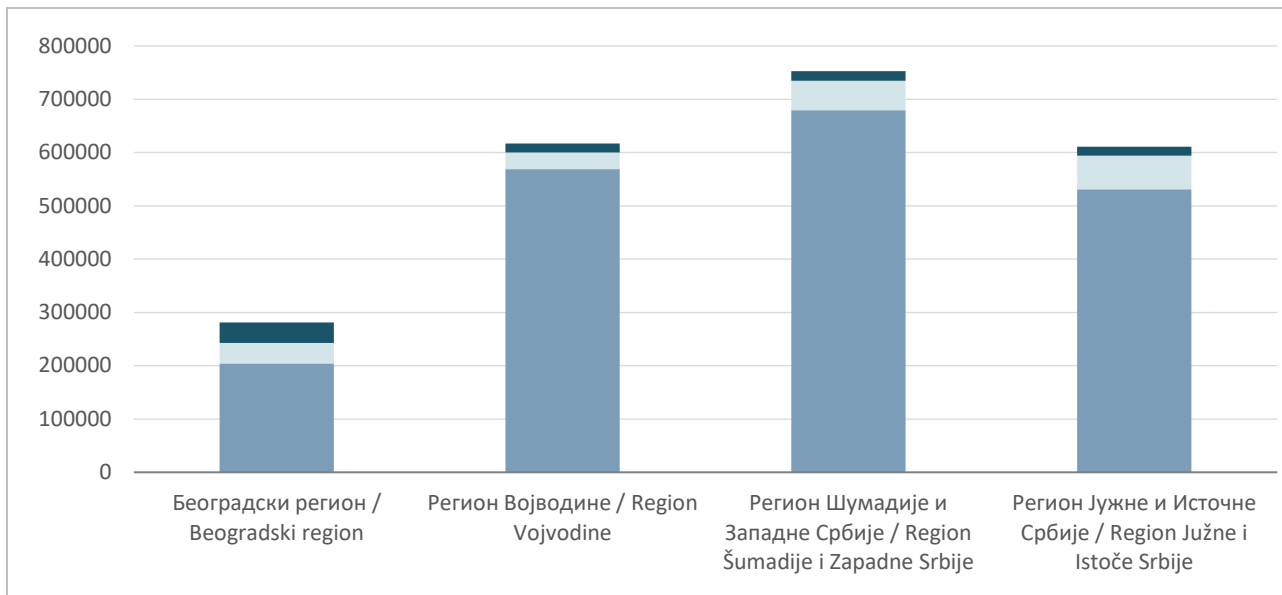
Графикон 1. Стамбене зграде према броју станова у згради, Република Србија

Chart 1. Residential buildings by number of dwellings, by Republic of Serbia



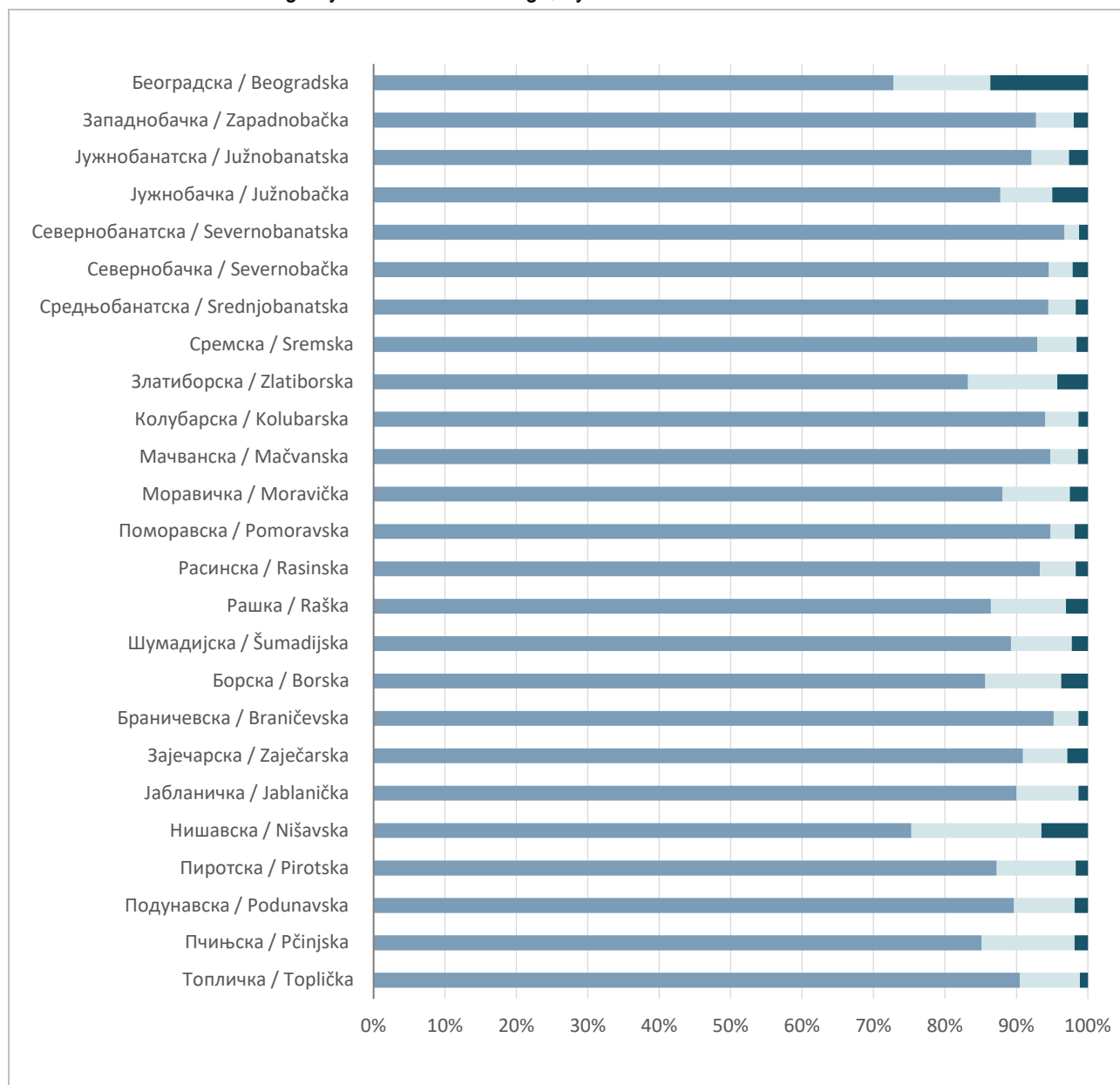
Графикон 2. Стамбене зграде према броју станова у згради, по регионима

Chart 2. Residential buildings by number of dwellings, by regions



Графикон 3. Стамбене зграде према броју станова у згради, по областима

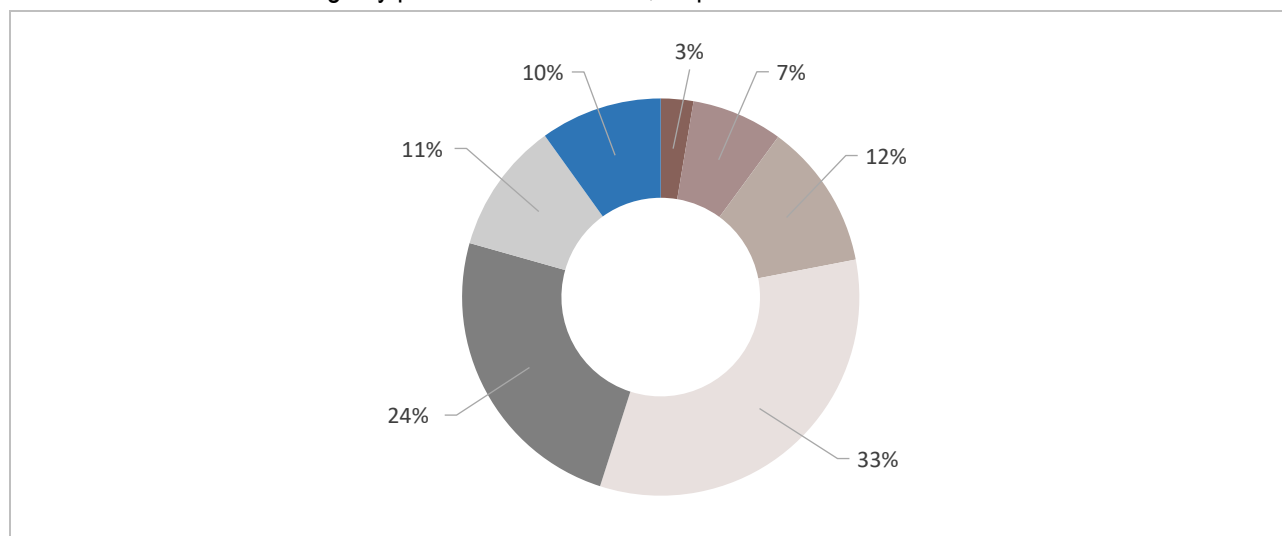
Chart 3. Residential buildings by number of dwellings, by areas



- Са 1 станом / With 1 dwelling
- Са 2 стана / With 2 dwellings
- Са 3 и више станова / With 3 and more dwellings

Графикон 4. Стамбене зграде према периоду изградње, Република Србија

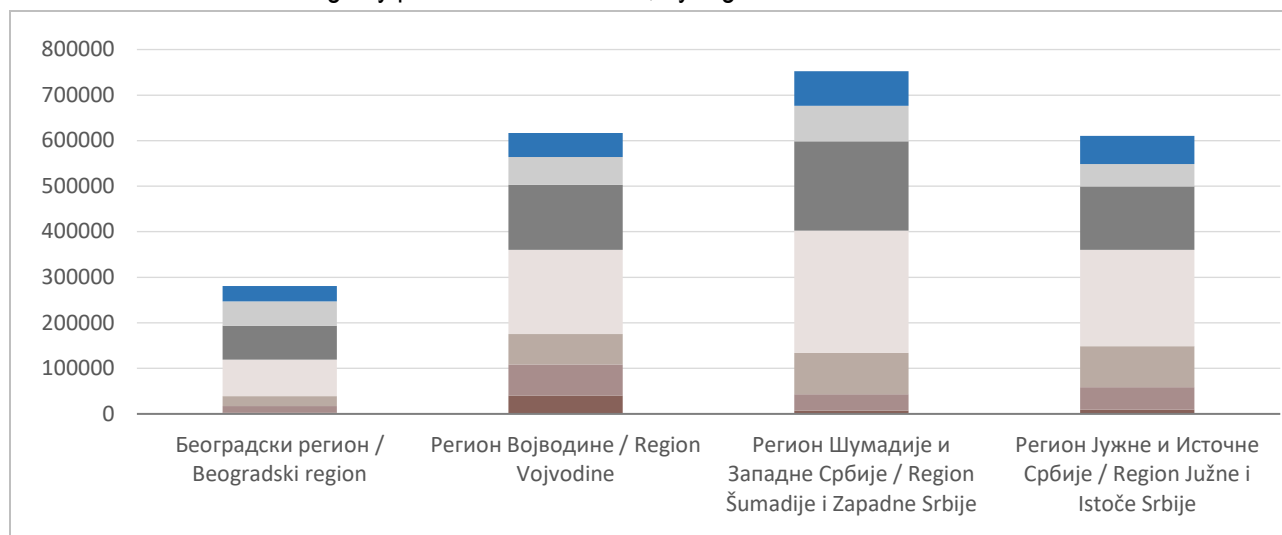
Chart 4. Residential buildings by period of construction, Republic of Serbia



- Пре 1919 / Before 1919
- 1919-1945
- 1946-1960
- 1961-1980
- 1981-2000
- 2001 и касније / and later
- Непознато / Unknown

Графикон 5. Стамбене зграде према периоду изградње, по регионима

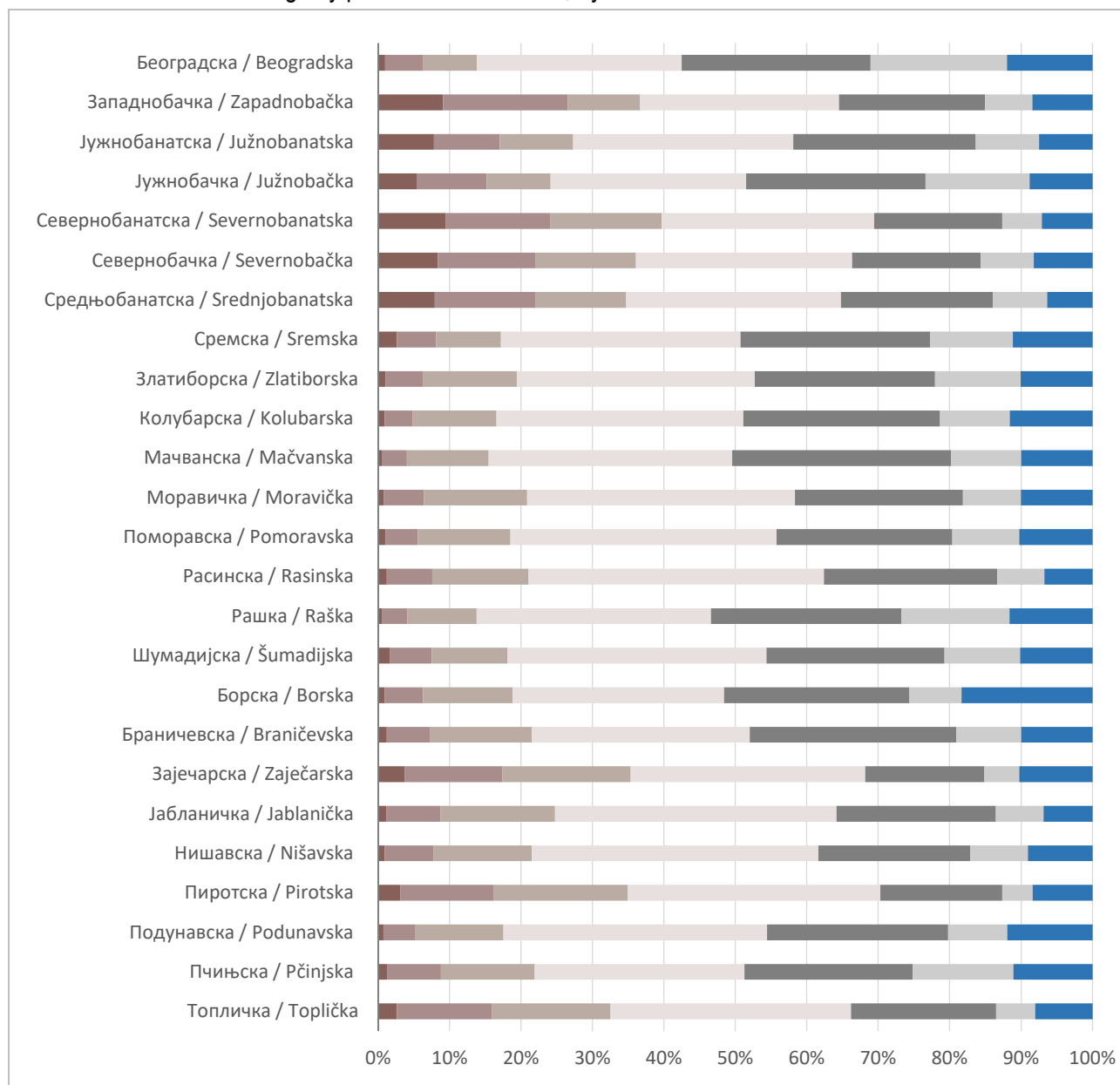
Chart 5. Residential buildings by period of construction, by regions



- Пре 1919 / Before 1919
- 1919-1945
- 1946-1960
- 1961-1980
- 1981-2000
- 2001 и касније / and later
- Непознато / Unknown

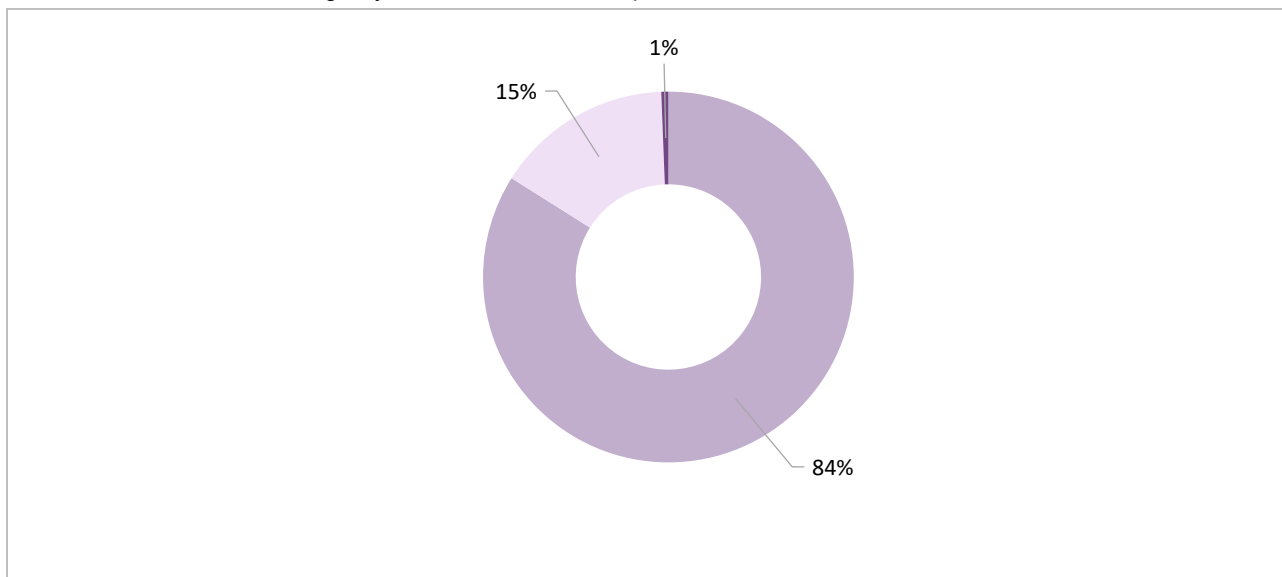
Графикон 6. Стамбене зграде према периоду изградње, по областима

Chart 6. Residential buildings by period of construction, by areas



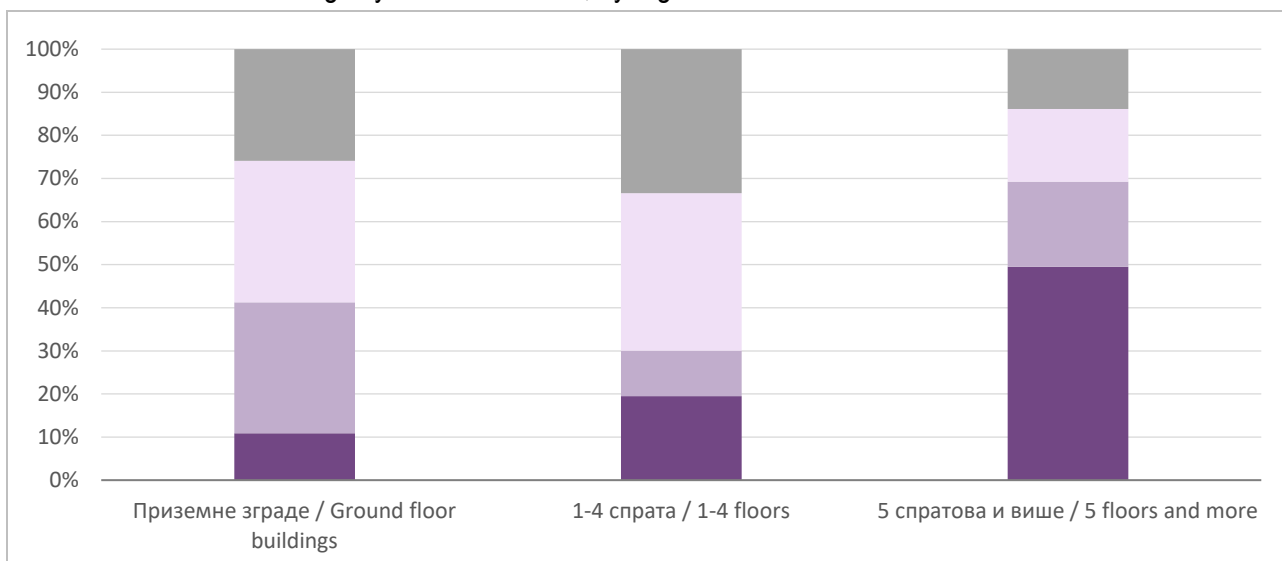
- Пре 1919 / Before 1919
- 1919-1945
- 1946-1960
- 1961-1980
- 1981-2000
- 2001 и касније / and later
- Непознато / Unknown

Графикон 7. Стамбене зграде према спратности, Република Србија
Chart 7. Residential buildings by number of floors, Republic of Serbia



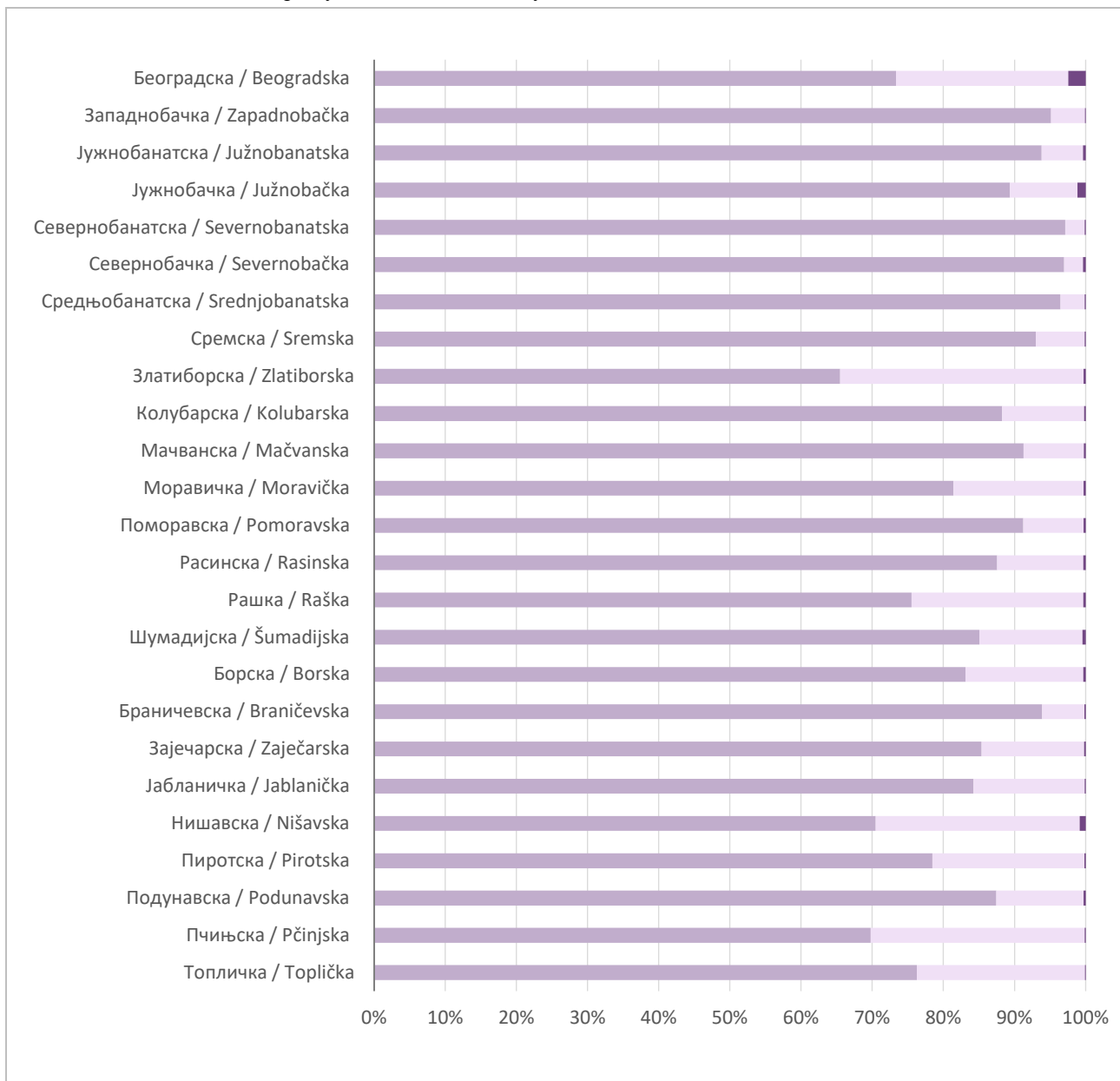
- Приземне зграде / Ground floor buildings
- 1-4 спрата / 1-4 floors
- 5 спратова и више / 5 floors and more

Графикон 8. Стамбене зграде према спратности, по регионима
Chart 8. Residential buildings by number of floors, by regions



- Београдски регион / Beogradski region
- Регион Војводине / Region Vojvodine
- Регион Шумадије и Западне Србије / Region Šumadije i Zapadne Srbije
- Регион Јужне и Источне Србије / Region Južne I Istoče Srbije

Графикон 9. Стамбене зграде према спратности, по областима
Chart 9. Residential buildings by number of floors, by areas

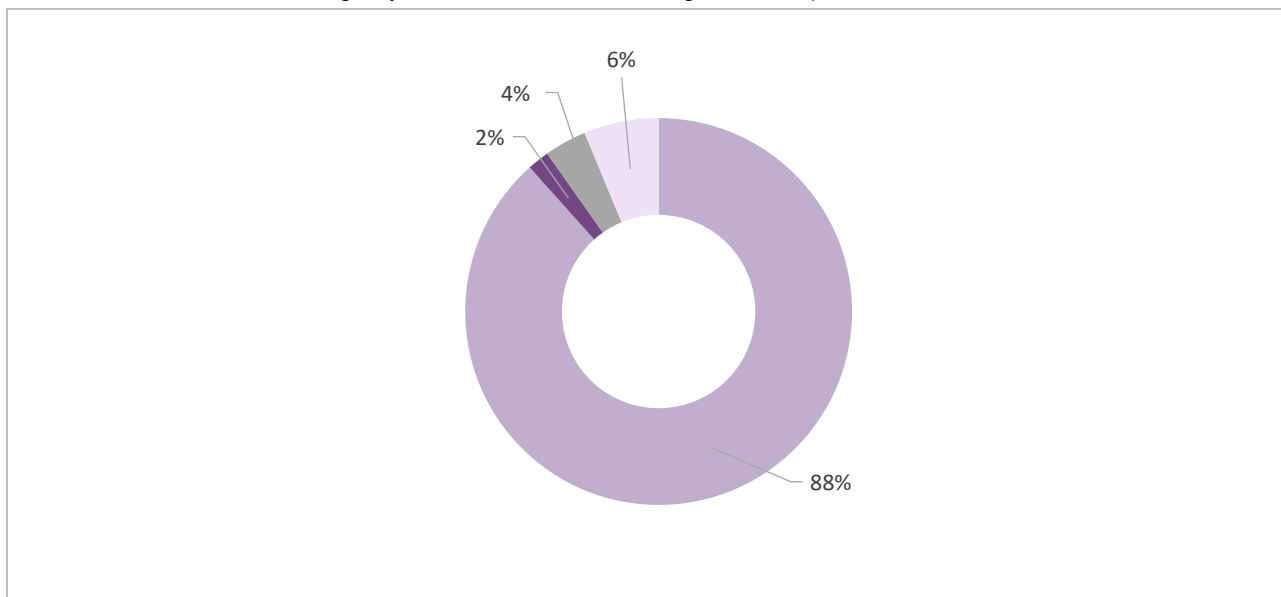


- Приземне зграде / Ground floor buildings
- 1-4 спрата / 1-4 floors
- 5 спратова и више / 5 floors and more



Графикон 10. Стамбене зграде према материјалу спољних зидова, Република Србија

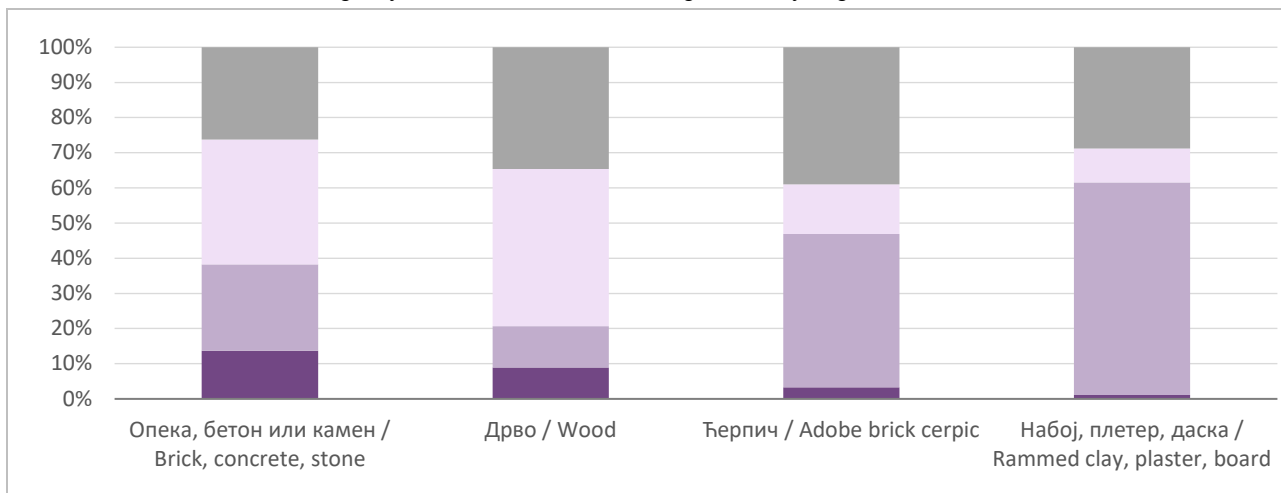
Chart 10. Residential buildings by material of outer building walls, Republic of Serbia



- Опека, бетон или камен / Brick, concrete, stone
- Дрво / Wood
- Ћерпич / Adobe brick cerpic
- Набој, плетер, даска / Rammed clay, plaster, board

Графикон 11. Стамбене зграде према материјалу спољних зидова, по регионима

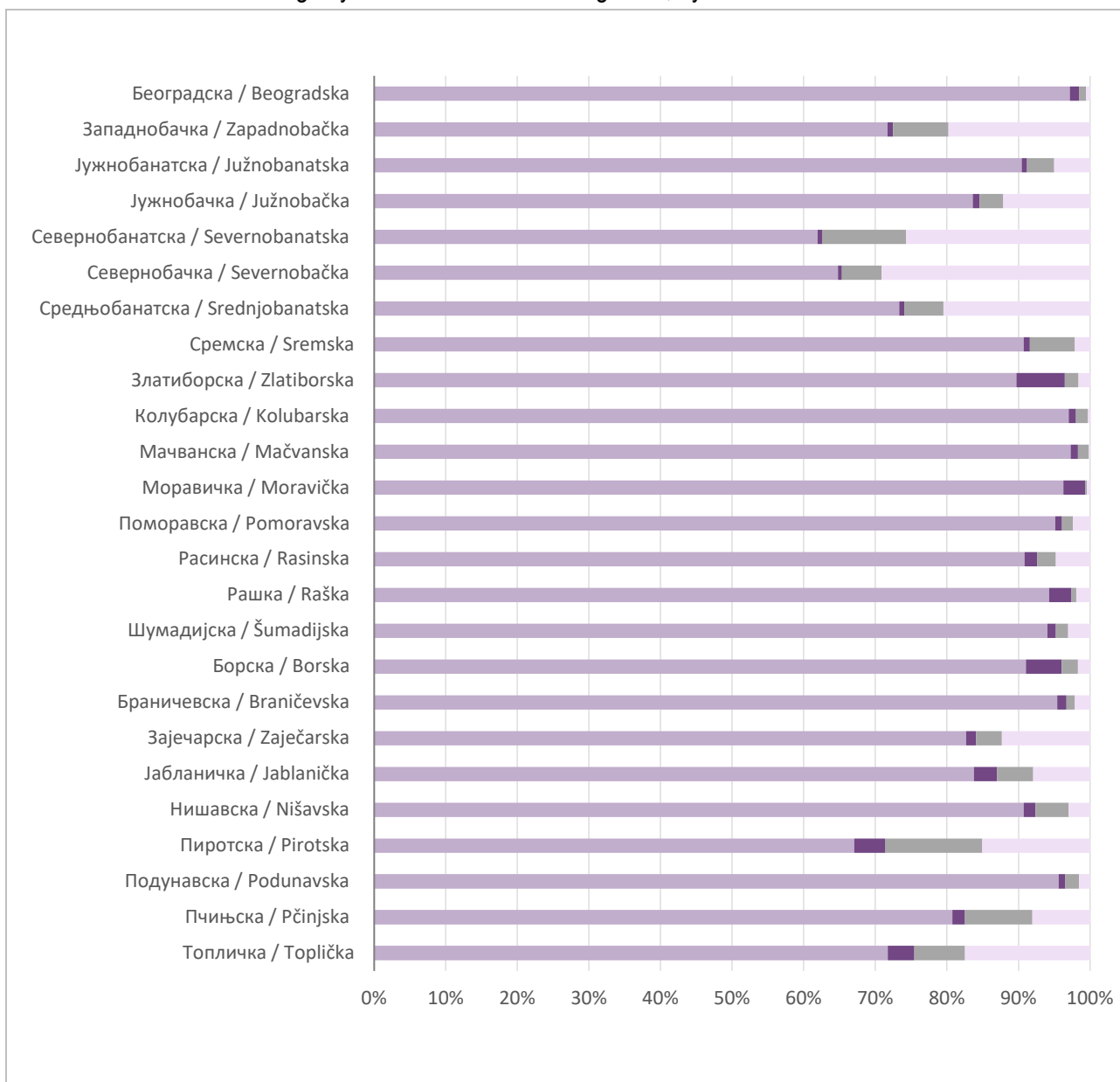
Chart 11. Residential buildings by material of outer building walls, by regions



- Београдски регион / Beogradski region
- Регион Војводине / Region Vojvodine
- Регион Шумадије и Западне Србије / Region Šumadije i Zapadne Srbije
- Регион Јужне и Источне Србије / Region Južne i Istočne Srbije

Графикон 12. Стамбене зграде према материјалу спољних зидова, по областима

Chart 12. Residential buildings by material of outer building walls, by areas



- Опека, бетон или камен / Brick, concrete, stone
- Дрво / Wood
- Ћерпич / Adobe brick cerpic
- Набој, плетер, даска / Rammed clay, plaster, board

ТАБЕЛАРНИ ПРИКАЗИ

TABLE PRESENTATIONS

ПОПИС 2022



C5

СТАНОВИ
DWELLINGS

Табела 1.1. Стамбене зграде према броју станова у згради, по областима
Table 1.1. Residential buildings by number of dwellings, by areas

Регион Област	Укупан број стамбених зграда / Total residential buildings	Породична кућа са Family houses with			Стамбене зграде са Residential buildings			Region Area
		1 станом / one dwelling	2 стана, један изнад другог / two dwellings, one above the other	2 стана, један поред другог / two attached dwellings	3 и више станова у низ / with at least three dwellings in a row	3–9 станова / 3–9 dwellings	10 и више станова / 10 and more dwellings	
РЕПУБЛИКА СРБИЈА	2261051	1983269	137158	51344	5915	49225	34140	REPUBLIC OF SERBIA
СРБИЈА – СЕВЕР	897800	773137	41169	28661	4378	27463	22992	SRBIJA – SEVER
Београдски регион	280948	204533	27444	10632	1950	20692	15697	Beogradski region
Београдска област (Град Београд)	280948	204533	27444	10632	1950	20692	15697	Beogradska oblast (Grad Beograd)
Регион Војводине	616852	568604	13725	18029	2428	6771	7295	Region Vojvodine
Западнобачка област	64225	59580	927	2460	281	490	487	Zapadnobačka oblast
Јужнобанатска област	97760	90083	2231	2871	495	1103	977	Južnobačanska oblast
Јужнобачка област	154383	135449	6160	5114	742	3061	3857	Južnobačka oblast
Севернобанатска област	56905	55054	210	937	127	307	270	Severnobačanska oblast
Севернобачка област	63635	60174	331	1770	258	483	619	Severnobačka oblast
Средњобанатска област	66284	62614	588	1962	298	438	384	Sredjnobačanska oblast
Сремска област	113660	105650	3278	2915	227	889	701	Sremska oblast
СРБИЈА – ЈУГ	1363251	1210132	95989	22683	1537	21762	11148	SRBIJA – JUG
Регион Шумадије и Западне Србије	752509	679137	44392	11210	661	10525	6584	Region Šumadije i Zapadne Srbije
Златиборска област	112723	93824	12519	1568	125	3603	1084	Zlatiborska oblast
Колубарска област	77783	73144	2677	931	54	500	477	Kolubarska oblast
Мачванска област	114717	108702	2940	1462	86	781	746	Mačvanska oblast
Моравичка област	79333	69876	6062	1389	73	1342	591	Moravička oblast
Поморавска област	84575	80171	1667	1162	90	686	799	Pomoravska oblast
Расинска област	82186	76682	2775	1318	67	613	731	Rasinska oblast
Рашка област	99122	85669	8682	1744	64	1884	1079	Raška oblast
Шумадијска област	102070	91069	7070	1636	102	1116	1077	Šumadijska oblast
Регион Јужне и Источне Србије	610742	530995	51597	11473	876	11237	4564	Region Južne i Istočne Srbije
Борска област	49310	42234	4072	1170	264	905	665	Borska oblast
Браничевска област	83121	79159	1305	1566	97	530	464	Braničevska oblast
Зајечарска област	52366	47615	2187	1064	109	985	406	Zaječarska oblast
Јабланичка област	78468	70640	5497	1305	53	682	291	Jablanička oblast
Нишавска област	111236	83734	17868	2381	169	5478	1606	Nišavska oblast
Пиротска област	46754	40790	4182	993	31	558	200	Pirotska oblast
Подунавска област	68525	61448	4560	1250	62	716	489	Podunavska oblast
Пчињска област	76511	65146	8607	1341	80	1033	304	Pčinjska oblast
Топличка област	44451	40229	3319	403	11	350	139	Toplička oblast
Регион Косово и Метохија	Region Kosovo i Metohija

Табела 1.2. Стамбене зграде према броју станова у згради, по областима
(% учешће у Републици Србији)

Table 1.2. Residential buildings by number of dwellings, by areas (% share in the Republic of Serbia)

Регион Област	Укупан број стамбених зграда <i>Total residential buildings</i>	Породична кућа са <i>Family houses with</i>			Стамбене зграде са <i>Residential buildings</i>			Region Area
		1 станом / <i>one dwelling</i>	2 стана, један изнад другог / <i>two dwellings, one above the other</i>	2 стана, један поред другог / <i>two attached dwellings</i>	3 и више станова у низу / <i>with at least three dwellings in a row</i>	3–9 станова / <i>3–9 dwellings</i>	10 и више станова / <i>10 and more dwellings</i>	
РЕПУБЛИКА СРБИЈА	100	100	100	100	100	100	100	REPUBLIC OF SERBIA
СРБИЈА – СЕВЕР	39,71	38,98	30,02	55,82	74,02	55,79	67,35	SRBIJA – SEVER
Београдски регион	12,43	10,31	20,01	20,71	32,97	42,04	45,98	Beogradski region
Београдска област (Град Београд)	12,43	10,31	20,01	20,71	32,97	42,04	45,98	Beogradska oblast (Grad Beograd)
Регион Војводине	27,28	28,67	10,01	35,11	41,05	13,76	21,37	Region Vojvodine
Западнобачка област	2,84	3,00	0,68	4,79	4,75	1,00	1,43	Zapadnobačka oblast
Јужнобанатска област	4,32	4,54	1,63	5,59	8,37	2,24	2,86	Južnobanatska oblast
Јужнобачка област	6,83	6,83	4,49	9,96	12,54	6,22	11,30	Južnobačka oblast
Севернобанатска област	2,52	2,78	0,15	1,82	2,15	0,62	0,79	Severnobanatska oblast
Севернобачка област	2,81	3,03	0,24	3,45	4,36	0,98	1,81	Severnobačka oblast
Средњобанатска област	2,93	3,16	0,43	3,82	5,04	0,89	1,12	Srednjobanatska oblast
Сремска област	5,03	5,33	2,39	5,68	3,84	1,81	2,05	Sremska oblast
СРБИЈА – ЈУГ	60,29	61,02	69,98	44,18	25,98	44,21	32,65	SRBIJA – JUG
Регион Шумадије и Западне Србије	33,28	34,24	32,37	21,83	11,17	21,38	19,29	Region Šumadije i Zapadne Srbije
Златиборска област	4,99	4,73	9,13	3,05	2,11	7,32	3,18	Zlatiborska oblast
Колубарска област	3,44	3,69	1,95	1,81	0,91	1,02	1,40	Kolubarska oblast
Мачванска област	5,07	5,48	2,14	2,85	1,45	1,59	2,19	Mačvanska oblast
Моравичка област	3,51	3,52	4,42	2,71	1,23	2,73	1,73	Moravička oblast
Поморавска област	3,74	4,04	1,22	2,26	1,52	1,39	2,34	Pomoravska oblast
Расинска област	3,63	3,87	2,02	2,57	1,13	1,25	2,14	Rasinska oblast
Рашка област	4,38	4,32	6,33	3,40	1,08	3,83	3,16	Raška oblast
Шумадијска област	4,51	4,59	5,15	3,19	1,72	2,27	3,15	Šumadijska oblast
Регион Јужне и Источне Србије	27,01	26,77	37,62	22,35	14,81	22,83	13,37	Region Južne i Istočne Srbije
Борска област	2,18	2,13	2,97	2,28	4,46	1,84	1,95	Borska oblast
Браничевска област	3,68	3,99	0,95	3,05	1,64	1,08	1,36	Braničevska oblast
Зајечарска област	2,32	2,40	1,59	2,07	1,84	2,00	1,19	Zaječarska oblast
Јабланичка област	3,47	3,56	4,01	2,54	0,90	1,39	0,85	Jablanička oblast
Нишавска област	4,92	4,22	13,03	4,64	2,86	11,13	4,70	Nišavska oblast
Пиротска област	2,07	2,06	3,05	1,93	0,52	1,13	0,59	Pirotska oblast
Подунавска област	3,03	3,10	3,32	2,43	1,05	1,45	1,43	Podunavska oblast
Пчињска област	3,38	3,28	6,28	2,61	1,35	2,10	0,89	Pčinjska oblast
Топличка област	1,97	2,03	2,42	0,78	0,19	0,71	0,41	Toplička oblast
Регион Косово и Метохија	Region Kosovo i Metohija

Табела 1.3. Стамбене зграде према броју станова у згради, по областима (% учешће у региону/области)
Table 1.3. Residential buildings by number of dwellings, by areas (% share in an region/area)

Регион Област	Укупан број стамбених зграда Total residential buildings	Породична кућа са Family houses with			Стамбене зграде са Residential buildings			Region Area
		1 станом / one dwelling	2 стана, један изнад другог / two dwellings, one above the other	2 стана, један поред другог / two attached dwellings	3 и више станова у низу / with at least three dwellings in a row	3–9 станова / 3–9 dwellings	10 и више станова / 10 and more dwellings	
РЕПУБЛИКА СРБИЈА	100	87,71	6,07	2,27	0,26	2,18	1,51	REPUBLIC OF SERBIA
СРБИЈА – СЕВЕР	100	86,11	4,59	3,19	0,49	3,06	2,56	SRBIJA – SEVER
Београдски регион	100	72,80	9,77	3,78	0,69	7,37	5,59	Beogradski region
Београдска област (Град Београд)	100	72,80	9,77	3,78	0,69	7,37	5,59	Beogradska oblast (Grad Beograd)
Регион Војводине	100	92,18	2,23	2,92	0,39	1,10	1,18	Region Vojvodine
Западнобачка област	100	92,77	1,44	3,83	0,44	0,76	0,76	Zapadnobачка област
Јужнобанатска област	100	92,15	2,28	2,94	0,51	1,13	1,00	Južnobanatska област
Јужнобачка област	100	87,74	3,99	3,31	0,48	1,98	2,50	Južnobачка област
Севернобанатска област	100	96,75	0,37	1,65	0,22	0,54	0,47	Severnobanatska област
Севернобачка област	100	94,56	0,52	2,78	0,41	0,76	0,97	Severnobачка област
Средњобанатска област	100	94,46	0,89	2,96	0,45	0,66	0,58	Srednjobanatska област
Сремска област	100	92,95	2,88	2,56	0,20	0,78	0,62	Sremska област
СРБИЈА – ЈУГ	100	88,77	7,04	1,66	0,11	1,60	0,82	SRBIJA – JUG
Регион Шумадије и Западне Србије	100	90,25	5,90	1,49	0,09	1,40	0,87	Region Šumadije i Zapadne Srbije
Златиборска област	100	83,23	11,11	1,39	0,11	3,20	0,96	Zlatiborska област
Колубарска област	100	94,04	3,44	1,20	0,07	0,64	0,61	Kolubarska област
Мачванска област	100	94,76	2,56	1,27	0,07	0,68	0,65	Mačvanska област
Моравичка област	100	88,08	7,64	1,75	0,09	1,69	0,74	Moravička област
Поморавска област	100	94,79	1,97	1,37	0,11	0,81	0,94	Pomoravska област
Расинска област	100	93,30	3,38	1,60	0,08	0,75	0,89	Rasinska област
Рашка област	100	86,43	8,76	1,76	0,06	1,90	1,09	Raška област
Шумадијска област	100	89,22	6,93	1,60	0,10	1,09	1,06	Šumadijska област
Регион Јужне и Источне Србије	100	86,94	8,45	1,88	0,14	1,84	0,75	Region Južne i Istočne Srbije
Борска област	100	85,65	8,26	2,37	0,54	1,84	1,35	Borska област
Браничевска област	100	95,23	1,57	1,88	0,12	0,64	0,56	Braničevska област
Зајечарска област	100	90,93	4,18	2,03	0,21	1,88	0,78	Zaječarska област
Јабланичка област	100	90,02	7,01	1,66	0,07	0,87	0,37	Jablanička област
Нишавска област	100	75,28	16,06	2,14	0,15	4,92	1,44	Nišavska област
Пиротска област	100	87,24	8,94	2,12	0,07	1,19	0,43	Pirotska област
Подунавска област	100	89,67	6,65	1,82	0,09	1,04	0,71	Podunavska област
Пчињска област	100	85,15	11,25	1,75	0,10	1,35	0,40	Pčinjska област
Топличка област	100	90,50	7,47	0,91	0,02	0,79	0,31	Toplička област
Регион Косово и Метохија	Region Kosovo i Metohija

Табела 1.4. Стамбене зграде према броју станова у згради, по општинама/градовима и типу насеља
Table 1.4. Residential buildings by number of dwellings, by municipalities/cities and type of settlements

Регион Област Град – општина	Укупан број стамбених зграда Total residential buildings	Породична кућа са Family houses with			Стамбене зграде са Residential buildings			Region Area City – Municipality
		1 станом / one dwelling	2 стана, један изнад другог / two dwellings, one above the other	2 стана, један поред другог / two attached dwellings	3 и више станова у низу / with at least three dwellings in a row	3–9 станова / 3–9 dwellings	10 и више станова / 10 and more dwellings	
РЕПУБЛИКА СРБИЈА	2261051	1983269	137158	51344	5915	49225	34140	REPUBLIC OF SRBIJA
Градска	869551	671596	85995	32955	4893	41028	33084	Градска
Остала	1391500	1311673	51163	18389	1022	8197	1056	Остала
СРБИЈА – СЕВЕР	897800	773137	41169	28661	4378	27463	22992	SRBIJA – SEVER
Градска	444233	346959	27620	20585	3774	22997	22298	Градска
Остала	453567	426178	13549	8076	604	4466	694	Остала
Београдски регион	280948	204533	27444	10632	1950	20692	15697	Beogradski region
Градска	152043	90563	18777	8199	1752	17487	15265	Градска
Остала	128905	113970	8667	2433	198	3205	432	Остала
Београдска област (Град Београд)	280948	204533	27444	10632	1950	20692	15697	Beogradska oblast (Grad Beograd)
Градска	152043	90563	18777	8199	1752	17487	15265	Градска
Остала	128905	113970	8667	2433	198	3205	432	Остала
Барајево	16661	15915	494	159	7	59	27	Barajevo
Остала	16661	15915	494	159	7	59	27	Остала
Вождовац	23429	15472	2745	1169	172	2226	1645	Voždovac
Градска	17606	10187	2393	1040	165	2180	1641	Градска
Остала	5823	5285	352	129	7	46	4	Остала
Врачар	4252	1194	210	231	107	1035	1475	Vračar
Градска	4252	1194	210	231	107	1035	1475	Градска
Гроцка	30779	21582	5791	775	26	2466	139	Grocka
Градска	4314	3442	634	89	7	108	34	Градска
Остала	26465	18140	5157	686	19	2358	105	Остала
Звездара	18618	9877	2686	1185	213	2193	2464	Zvezdara
Градска	18618	9877	2686	1185	213	2193	2464	Градска
Земун	27600	17211	3641	1728	525	3255	1240	Zemun
Градска	23721	13959	3196	1592	521	3213	1240	Градска
Остала	3879	3252	445	136	4	42	-	Остала
Лазаревац	19184	17466	831	442	37	167	241	Lazarevac
Градска	5793	4709	499	232	13	109	231	Градска
Остала	13391	12757	332	210	24	58	10	Остала
Младеновац	17318	15940	639	281	41	186	231	Mladenovac
Градска	4523	3454	456	168	40	175	230	Градска
Остала	12795	12486	183	113	1	11	1	Остала

Табела 1.4. Стамбене зграде према броју станова у згради, по општинама/градовима и типу насеља (наставка)
Table 1.4. Residential buildings by number of dwellings, by municipalities/cities and type of settlements (continued)

Регион Област Град – општина	Укупан број стамбених зграда Total residential buildings	Породична кућа са Family houses with			Стамбене зграде са Residential buildings			Region Area City – Municipality
		1 станом / one dwelling	2 стана, један изнад другог / two dwellings, one above the other	2 стана, један поред другог / two attached dwellings	3 и више станова у низу / with at least three dwellings in a row	3–9 станова / 3–9 dwellings	10 и више станова / 10 and more dwellings	
Нови Београд	5428	3213	331	277	114	334	1159	Novi Beograd
Градска	5428	3213	331	277	114	334	1159	Gradska
Обреновац	25275	23710	455	545	52	229	284	Obrenovac
Градска	3838	3037	130	238	37	156	240	Gradska
Остала	21437	20673	325	307	15	73	44	Ostala
Палилула	25901	16223	3559	1341	251	2373	2154	Palilula
Градска	24015	14880	3510	1197	151	2253	2024	Gradska
Остала	1886	1343	49	144	100	120	130	Ostala
Раковица	8985	4745	1590	450	56	1052	1092	Rakovica
Градска	8985	4745	1590	450	56	1052	1092	Gradska
Савски венац	3473	1404	252	226	90	838	663	Savski venac
Градска	3473	1404	252	226	90	838	663	Gradska
Сопот	14252	13908	180	100	-	38	26	Sopot
Градска	547	452	33	21	-	23	18	Gradska
Остала	13705	13456	147	79	-	15	8	Ostala
Стари град	2521	372	67	81	67	624	1310	Stari grad
Градска	2521	372	67	81	67	624	1310	Gradska
Сурчин	14928	12781	951	756	67	307	66	Surčin
Градска	8965	7397	688	536	50	239	55	Gradska
Остала	5963	5384	263	220	17	68	11	Ostala
Чукарица	22344	13520	3022	886	125	3310	1481	Čukarica
Градска	15444	8241	2102	636	121	2955	1389	Gradska
Остала	6900	5279	920	250	4	355	92	Ostala
Насеље Београд	107105	55457	13846	6251	1549	15906	14096	Naselje Beograd
Регион Војводине	616852	568604	13725	18029	2428	6771	7295	Region Vojvodine
Градска	292190	256396	8843	12386	2022	5510	7033	Gradska
Остала	324662	312208	4882	5643	406	1261	262	Ostala
Западнобачка област	64225	59580	927	2460	281	490	487	Zapadnobačka oblast
Градска	27951	24378	726	1750	237	390	470	Gradska
Остала	36274	35202	201	710	44	100	17	Ostala
Сомбор	28762	26851	266	1021	102	221	301	Sombor
Градска	12608	11082	233	733	86	184	290	Gradska
Остала	16154	15769	33	288	16	37	11	Ostala

Табела 1.4. Стамбене зграде према броју станова у згради, по општинама/градовима и типу насеља (наставка)
Table 1.4. Residential buildings by number of dwellings, by municipalities/cities and type of settlements (continued)

Регион Област Град – општина	Укупан број стамбених зграда Total residential buildings	Породична кућа са Family houses with			Стамбене зграде са Residential buildings			Region Area City – Municipality
		1 станом / one dwelling	2 стана, један изнад другог / two dwellings, one above the other	2 стана, један поред другог / two attached dwellings	3 и више станова у низу / with at least three dwellings in a row	3–9 станова / 3–9 dwellings	10 и више станова / 10 and more dwellings	
Апатин	10436	9338	276	620	71	69	62	Apatin
Градска	5207	4279	247	502	61	58	60	Gradska
Остала	5229	5059	29	118	10	11	2	Ostala
Кула	14386	13467	240	436	53	111	79	Kula
Градска	7926	7192	168	352	48	90	76	Gradska
Остала	6460	6275	72	84	5	21	3	Ostala
Оџаци	10641	9924	145	383	55	89	45	Odžaci
Градска	2210	1825	78	163	42	58	44	Gradska
Остала	8431	8099	67	220	13	31	1	Ostala
Јужнобанатска област	97760	90083	2231	2871	495	1103	977	Južnobanatska oblast
Градска	45038	38952	1718	1995	451	972	950	Gradska
Остала	52722	51131	513	876	44	131	27	Ostala
Панчево	31523	27126	1372	1405	257	718	645	Pančevo
Градска	19069	15296	1095	1103	245	686	644	Gradska
Остала	12454	11830	277	302	12	32	1	Ostala
Алибунар	8664	8317	69	167	20	57	34	Alibunar
Градска	3550	3366	58	53	17	26	30	Gradska
Остала	5114	4951	11	114	3	31	4	Ostala
Бела Црква	7478	6980	55	290	85	32	36	Bela Crkva
Градска	3128	2739	37	201	84	31	36	Gradska
Остала	4350	4241	18	89	1	1	-	Ostala
Вршац	18452	17195	345	470	84	178	180	Vršac
Градска	11000	9862	320	390	80	169	179	Gradska
Остала	7452	7333	25	80	4	9	1	Ostala
Ковачица	10450	10156	78	157	5	44	10	Kovačica
Градска	2545	2422	40	57	-	19	7	Gradska
Остала	7905	7734	38	100	5	25	3	Ostala
Ковин	12916	12300	245	251	25	48	47	Kovin
Градска	4276	3886	145	145	21	34	45	Gradska
Остала	8640	8414	100	106	4	14	2	Ostala
Опово	3754	3607	52	66	7	13	9	Opovo
Градска	1470	1381	23	46	4	7	9	Gradska
Остала	2284	2226	29	20	3	6	-	Ostala

Табела 1.4. Стамбене зграде према броју станова у згради, по општинама/градовима и типу насеља (наставка)
Table 1.4. Residential buildings by number of dwellings, by municipalities/cities and type of settlements (continued)

Регион Област Град – општина	Укупан број стамбених зграда Total residential buildings	Породична кућа са <i>Family houses with</i>			Стамбене зграде са <i>Residential buildings</i>			Region Area City – Municipality
		1 станом / <i>one dwelling</i>	2 стана, један изнад другог / <i>two dwellings, one above the other</i>	2 стана, један поред другог / <i>two attached dwellings</i>	3 и више станова у низу / <i>with at least three dwellings in a row</i>	3–9 станова / <i>3–9 dwellings</i>	10 и више станова / <i>10 and more dwellings</i>	
Пландиште	4523	4402	15	65	12	13	16	Пландиште
Остала	4523	4402	15	65	12	13	16	Остала
Јужнобачка област	154383	135449	6160	5114	742	3061	3857	Južnobačka oblast
Градска	86178	71540	4115	3483	614	2629	3797	Gradska
Остала	68205	63909	2045	1631	128	432	60	Ostala
Нови Сад	57824	44610	4326	2738	454	2288	3408	Нови Сад
Градска	36793	26308	2776	1922	423	1986	3378	Градска
Остала	21031	18302	1550	816	31	302	30	Остала
Бач	5510	5348	26	87	16	23	10	Баč
Градска	1883	1775	22	52	8	16	10	Градска
Остала	3627	3573	4	35	8	7	-	Остала
Бачка Паланка	17641	16396	374	462	65	205	139	Баčka Palanka
Градска	7249	6484	206	235	31	169	124	Градска
Остала	10392	9912	168	227	34	36	15	Остала
Бачки Петровац	5382	5211	34	88	9	29	11	Баčki Petrovac
Градска	2579	2508	13	34	2	13	9	Градска
Остала	2803	2703	21	54	7	16	2	Остала
Беочин	6996	6733	79	93	16	45	30	Beočin
Градска	1852	1675	50	42	15	40	30	Градска
Остала	5144	5058	29	51	1	5	-	Остала
Бечеј	14639	14186	61	221	43	83	45	Bečej
Градска	8544	8152	55	178	37	80	42	Градска
Остала	6095	6034	6	43	6	3	3	Остала
Врбас	11749	10569	263	568	92	137	120	Vrbas
Градска	5659	4826	164	376	63	115	115	Градска
Остала	6090	5743	99	192	29	22	5	Остала
Жабалј	9379	9012	143	172	9	31	12	Žabalj
Градска	3124	2950	80	67	3	13	11	Градска
Остала	6255	6062	63	105	6	18	1	Остала
Србобран	6582	6435	25	85	7	15	15	Srbobran
Градска	4654	4530	16	74	7	12	15	Градска
Остала	1928	1905	9	11	-	3	-	Остала
Сремски Карловци	4113	3613	213	181	7	82	17	Sremski Karlovci
Градска	4113	3613	213	181	7	82	17	Градска

Табела 1.4. Стамбене зграде према броју станова у згради, по општинама/градовима и типу насеља (наставка)
Table 1.4. Residential buildings by number of dwellings, by municipalities/cities and type of settlements (continued)

Регион Област Град – општина	Укупан број стамбених зграда Total residential buildings	Породична кућа са <i>Family houses with</i>			Стамбене зграде са <i>Residential buildings</i>			Region Area City – Municipality
		1 станом / <i>one dwelling</i>	2 стана, један изнад другог / <i>two dwellings, one above the other</i>	2 стана, један поред другог / <i>two attached dwellings</i>	3 и више станова у низу / <i>with at least three dwellings in a row</i>	3–9 станова / <i>3–9 dwellings</i>	10 и више станова / <i>10 and more dwellings</i>	
Темерин	8745	7726	545	328	14	91	41	Temerin
Градска	7748	6816	504	294	13	83	38	Gradska
Остала	997	910	41	34	1	8	3	Ostala
Тител	5823	5610	71	91	10	32	9	Titel
Градска	1980	1903	16	28	5	20	8	Gradska
Остала	3843	3707	55	63	5	12	1	Ostala
Севернобанатска област	56905	55054	210	937	127	307	270	Severnobanatska oblast
Градска	33226	31662	168	773	105	258	260	Gradska
Остала	23679	23392	42	164	22	49	10	Ostala
Кикинда	19373	18230	160	618	76	169	120	Kikinda
Градска	10980	9989	129	539	63	145	115	Gradska
Остала	8393	8241	31	79	13	24	5	Ostala
Ада	7410	7303	4	48	5	28	22	Ada
Градска	6735	6631	4	46	4	28	22	Gradska
Остала	675	672	-	2	1	-	-	Ostala
Кањижа	11236	11082	16	58	17	41	22	Kanjiža
Градска	4051	3940	9	40	13	31	18	Gradska
Остала	7185	7142	7	18	4	10	4	Ostala
Нови Кнежевац	4472	4375	5	52	7	13	20	Novi Kneževac
Градска	2514	2459	4	19	4	8	20	Gradska
Остала	1958	1916	1	33	3	5	-	Ostala
Сента	9497	9227	17	129	21	35	68	Senta
Градска	7559	7295	17	126	21	32	68	Gradska
Остала	1938	1932	-	3	-	3	-	Ostala
Чока	4917	4837	8	32	1	21	18	Čoka
Градска	1387	1348	5	3	-	14	17	Gradska
Остала	3530	3489	3	29	1	7	1	Ostala
Севернобачка област	63635	60174	331	1770	258	483	619	Severnobačka oblast
Градска	34853	31913	293	1409	226	420	592	Gradska
Остала	28782	28261	38	361	32	63	27	Ostala
Суботица	45359	42383	297	1460	232	422	565	Subotica
Градска	29779	27002	273	1326	219	404	555	Gradska
Остала	15580	15381	24	134	13	18	10	Ostala

Табела 1.4. Стамбене зграде према броју станова у згради, по општинама/градовима и типу насеља (наставак)
Table 1.4. Residential buildings by number of dwellings, by municipalities/cities and type of settlements (continued)

Регион Област Град – општина	Укупан број стамбених зграда Total residential buildings	Породична кућа са <i>Family houses with</i>			Стамбене зграде са <i>Residential buildings</i>			Region Area City – Municipality
		1 станом / <i>one dwelling</i>	2 стана, један изнад другог / <i>two dwellings, one above the other</i>	2 стана, један поред другог / <i>two attached dwellings</i>	3 и више станова у низу / <i>with at least three dwellings in a row</i>	3–9 станова / <i>3–9 dwellings</i>	10 и више станова / <i>10 and more dwellings</i>	
Бачка Топола	13249	12844	25	263	26	41	50	Bačka Topola
Градска	5074	4911	20	83	7	16	37	Gradska
Остала	8175	7933	5	180	19	25	13	Ostala
Мали Иђош	5027	4947	9	47	-	20	4	Mali Idoš
Остала	5027	4947	9	47	-	20	4	Ostala
Средњобанатска област	66284	62614	588	1962	298	438	384	Srednjobanatska oblast
Градска	27173	24398	415	1457	231	301	371	Gradska
Остала	39111	38216	173	505	67	137	13	Ostala
Зрењанин	39614	36573	480	1662	266	288	345	Zrenjanin
Градска	20050	17501	368	1372	220	247	342	Gradska
Остала	19564	19072	112	290	46	41	3	Ostala
Житиште	7339	7126	60	94	10	46	3	Žitište
Градска	1077	1006	28	23	2	15	3	Gradska
Остала	6262	6120	32	71	8	31	-	Ostala
Нова Црња	4436	4326	17	65	8	16	4	Nova Crnja
Остала	4436	4326	17	65	8	16	4	Ostala
Нови Бечеј	9246	9082	18	76	8	41	21	Novi Bečej
Градска	4981	4863	17	46	6	28	21	Gradska
Остала	4265	4219	1	30	2	13	-	Ostala
Сечањ	5649	5507	13	65	6	47	11	Sečanj
Градска	1065	1028	2	16	3	11	5	Gradska
Остала	4584	4479	11	49	3	36	6	Ostala
Сремска област	113660	105650	3278	2915	227	889	701	Sremska oblast
Градска	37771	33553	1408	1519	158	540	593	Gradska
Остала	75889	72097	1870	1396	69	349	108	Ostala
Сремска Митровица	26831	25175	373	690	75	274	244	Sremska Mitrovica
Градска	10647	9298	297	488	68	253	243	Gradska
Остала	16184	15877	76	202	7	21	1	Ostala
Инђија	22689	21376	637	446	26	112	92	Indija
Градска	7053	6012	523	315	21	94	88	Gradska
Остала	15636	15364	114	131	5	18	4	Ostala
Ириг	6717	6568	24	42	14	48	21	Irig
Градска	2110	2072	10	11	1	8	8	Gradska
Остала	4607	4496	14	31	13	40	13	Ostala

Табела 1.4. Стамбене зграде према броју станова у згради, по општинама/градовима и типу насеља (наставка)
Table 1.4. Residential buildings by number of dwellings, by municipalities/cities and type of settlements (continued)

Регион Област Град – општина	Укупан број стамбених зграда Total residential buildings	Породична кућа са <i>Family houses with</i>			Стамбене зграде са <i>Residential buildings</i>			Region Area City – Municipality
		1 станом / <i>one dwelling</i>	2 стана, један изнад другог / <i>two dwellings, one above the other</i>	2 стана, један поред другог / <i>two attached dwellings</i>	3 и више станова у низу / <i>with at least three dwellings in a row</i>	3–9 станова / <i>3–9 dwellings</i>	10 и више станова / <i>10 and more dwellings</i>	
Пећинци	7229	6926	108	117	12	50	16	Pećinci
Остала	7229	6926	108	117	12	50	16	Ostala
Рума	17050	15613	461	662	70	97	147	Ruma
Градска	7740	6853	206	388	60	86	147	Gradska
Остала	9310	8760	255	274	10	11	-	Ostala
Стара Пазова	20394	17581	1615	792	22	258	126	Stara Pazova
Градска	5651	4976	325	223	7	68	52	Gradska
Остала	14743	12605	1290	569	15	190	74	Ostala
Шид	12750	12411	60	166	8	50	55	Šid
Градска	4570	4342	47	94	1	31	55	Gradska
Остала	8180	8069	13	72	7	19	-	Ostala
СРБИЈА – ЈУГ	1363251	1210132	95989	22683	1537	21762	11148	SRBIJA – JUG
Градска	425318	324637	58375	12370	1119	18031	10786	Gradska
Остала	937933	885495	37614	10313	418	3731	362	Ostala
Регион Шумадије и Западне Србије	752509	679137	44392	11210	661	10525	6584	Region Šumadije i Zapadne Srbije
Градска	227122	176748	28252	6505	483	8755	6379	Gradska
Остала	525387	502389	16140	4705	178	1770	205	Ostala
Златиборска област	112723	93824	12519	1568	125	3603	1084	Zlatiborska oblast
Градска	33248	20631	7690	788	91	2993	1055	Gradska
Остала	79475	73193	4829	780	34	610	29	Ostala
Град Ужице	23344	17222	4158	249	15	1375	325	Grad Užice
Градска	10683	5165	3645	197	13	1340	323	Gradska
Остала	12661	12057	513	52	2	35	2	Ostala
Ужице	21625	16079	3706	225	10	1306	299	Užice
Градска	8964	4022	3193	173	8	1271	297	Gradska
Остала	12661	12057	513	52	2	35	2	Ostala
Севојно	1719	1143	452	24	5	69	26	Sevojno
Градска	1719	1143	452	24	5	69	26	Gradska
Ариље	8184	6985	1000	83	3	93	20	Arijje
Градска	1890	1294	467	49	2	58	20	Gradska
Остала	6294	5691	533	34	1	35	-	Ostala
Бајина Башта	12889	11429	1021	151	10	233	45	Bajina Bašta
Градска	2223	1519	466	50	2	143	43	Gradska
Остала	10666	9910	555	101	8	90	2	Ostala

Табела 1.4. Стамбене зграде према броју станова у згради, по општинама/градовима и типу насеља (наставка)
Table 1.4. Residential buildings by number of dwellings, by municipalities/cities and type of settlements (continued)

Регион Област Град – општина	Укупан број стамбених зграда Total residential buildings	Породична кућа са <i>Family houses with</i>			Стамбене зграде са <i>Residential buildings</i>			Region Area City – Municipality
		1 станом / <i>one dwelling</i>	2 стана, један изнад другог / <i>two dwellings, one above the other</i>	2 стана, један поред другог / <i>two attached dwellings</i>	3 и више станова у низу / <i>with at least three dwellings in a row</i>	3–9 станова / <i>3–9 dwellings</i>	10 и више станова / <i>10 and more dwellings</i>	
Косјерић	6375	5866	385	75	4	28	17	Kosjerić
Градска	1302	969	232	54	3	27	17	Gradska
Остала	5073	4897	153	21	1	1	-	Ostala
Нова Варош	7739	6370	953	123	13	236	44	Nova Varoš
Градска	1886	951	645	59	2	189	40	Gradska
Остала	5853	5419	308	64	11	47	4	Ostala
Пожега	11754	10453	901	130	1	223	46	Požega
Градска	3221	2215	679	63	-	218	46	Gradska
Остала	8533	8238	222	67	1	5	-	Ostala
Прибој	7541	5350	1527	94	14	460	96	Priboj
Градска	1639	727	523	38	13	243	95	Gradska
Остала	5902	4623	1004	56	1	217	1	Ostala
Пријеполје	14700	13018	1026	355	15	230	56	Prijepolje
Градска	3266	2691	287	84	11	139	54	Gradska
Остала	11434	10327	739	271	4	91	2	Ostala
Сјеница	9477	8802	440	153	10	57	15	Sjenica
Градска	4002	3599	249	90	7	42	15	Gradska
Остала	5475	5203	191	63	3	15	-	Ostala
Чајетина	10720	8329	1108	155	40	668	420	Čajetina
Градска	3136	1501	497	104	38	594	402	Gradska
Остала	7584	6828	611	51	2	74	18	Ostala
Колубарска област	77783	73144	2677	931	54	500	477	Kolubarska oblast
Градска	19965	16474	1940	599	41	447	464	Gradska
Остала	57818	56670	737	332	13	53	13	Ostala
Ваљево	34316	30938	1989	613	33	361	382	Valjevo
Градска	14647	11801	1581	513	29	341	382	Gradska
Остала	19669	19137	408	100	4	20	-	Ostala
Лајковац	6772	6564	103	61	4	18	22	Lajkovac
Градска	1147	1044	50	21	-	10	22	Gradska
Остала	5625	5520	53	40	4	8	-	Ostala
Љиг	7999	7632	261	44	3	48	11	Ljig
Градска	1439	1173	190	16	3	47	10	Gradska
Остала	6560	6459	71	28	-	1	1	Ostala
Мионица	9250	9080	98	43	3	15	11	Mionica
Градска	642	564	48	16	2	6	6	Gradska
Остала	8608	8516	50	27	1	9	5	Ostala

Табела 1.4. Стамбене зграде према броју станова у згради, по општинама/градовима и типу насеља (наставка)
Table 1.4. Residential buildings by number of dwellings, by municipalities/cities and type of settlements (continued)

Регион Област Град – општина	Укупан број стамбених зграда Total residential buildings	Породична кућа са <i>Family houses with</i>			Стамбене зграде са <i>Residential buildings</i>			Region Area City – Municipality
		1 станом / <i>one dwelling</i>	2 стана, један изнад другог / <i>two dwellings, one above the other</i>	2 стана, један поред другог / <i>two attached dwellings</i>	3 и више станова у низу / <i>with at least three dwellings in a row</i>	3–9 станова / <i>3–9 dwellings</i>	10 и више станова / <i>10 and more dwellings</i>	
Осечина	6298	6140	69	67	2	13	7	Osečina
Остала	6298	6140	69	67	2	13	7	Ostala
Уб	13148	12790	157	103	9	45	44	Ub
Градска	2090	1892	71	33	7	43	44	Gradska
Остала	11058	10898	86	70	2	2	-	Ostala
Мачванска област	114717	108702	2940	1462	86	781	746	Mačvanska oblast
Градска	21318	18316	1162	486	54	595	705	Gradska
Остала	93399	90386	1778	976	32	186	41	Ostala
Шабац	40313	37958	870	687	37	398	363	Šabac
Градска	13786	12057	609	349	34	375	362	Gradska
Остала	26527	25901	261	338	3	23	1	Ostala
Богатић	11029	10488	264	243	3	24	7	Bogatić
Остала	11029	10488	264	243	3	24	7	Ostala
Владимирци	9830	9690	89	29	3	11	8	Vladimirci
Остала	9830	9690	89	29	3	11	8	Ostala
Коцелјева	6308	6094	134	54	3	17	6	Koceljeva
Остала	6308	6094	134	54	3	17	6	Ostala
Крупанј	6785	6610	54	64	5	29	23	Krupanj
Градска	1457	1330	40	37	3	24	23	Gradska
Остала	5328	5280	14	27	2	5	-	Ostala
Лозница	28240	26484	942	270	19	222	303	Loznica
Градска	5178	4267	372	80	9	153	297	Gradska
Остала	23062	22217	570	190	10	69	6	Ostala
Љубовија	7645	7162	368	76	5	21	13	Ljubovija
Остала	7645	7162	368	76	5	21	13	Ostala
Мали Зворник	4567	4216	219	39	11	59	23	Mali Zvornik
Градска	897	662	141	20	8	43	23	Gradska
Остала	3670	3554	78	19	3	16	-	Ostala
Моравичка област	79333	69876	6062	1389	73	1342	591	Moravička oblast
Градска	25796	18898	4177	982	53	1108	578	Gradska
Остала	53537	50978	1885	407	20	234	13	Ostala
Чачак	37727	33869	1988	948	54	454	414	Čačak
Градска	16204	13192	1447	745	44	366	410	Gradska
Остала	21523	20677	541	203	10	88	4	Ostala

Табела 1.4. Стамбене зграде према броју станова у згради, по општинама/градовима и типу насеља (наставка)
Table 1.4. Residential buildings by number of dwellings, by municipalities/cities and type of settlements (continued)

Регион Област Град – општина	Укупан број стамбених зграда Total residential buildings	Породична кућа са <i>Family houses with</i>			Стамбене зграде са <i>Residential buildings</i>			Region Area City – Municipality
		1 станом / <i>one dwelling</i>	2 стана, један изнад другог / <i>two dwellings, one above the other</i>	2 стана, један поред другог / <i>two attached dwellings</i>	3 и више станова у низу / <i>with at least three dwellings in a row</i>	3–9 станова / <i>3–9 dwellings</i>	10 и више станова / <i>10 and more dwellings</i>	
Горњи Милановац	18410	15158	2468	219	9	449	107	Gornji Milanovac
Градска	5692	3042	1996	137	5	411	101	Gradska
Остала	12718	12116	472	82	4	38	6	Ostala
Ивањица	12342	10357	1466	172	8	314	25	Ivanjica
Градска	3075	2053	694	86	4	216	22	Gradska
Остала	9267	8304	772	86	4	98	3	Ostala
Лучани	10854	10492	140	50	2	125	45	Lučani
Градска	825	611	40	14	-	115	45	Gradska
Остала	10029	9881	100	36	2	10	-	Ostala
Поморавска област	84575	80171	1667	1162	90	686	799	Pomoravska oblast
Градска	25809	22737	909	716	68	602	777	Gradska
Остала	58766	57434	758	446	22	84	22	Ostala
Јагодина	21964	20213	618	402	40	295	396	Jagodina
Градска	6270	5014	335	224	33	273	391	Gradska
Остала	15694	15199	283	178	7	22	5	Ostala
Деспотовац	11550	10930	266	162	21	111	60	Despotovac
Градска	1866	1573	92	52	11	82	56	Gradska
Остала	9684	9357	174	110	10	29	4	Ostala
Параћин	20144	19388	269	205	12	129	141	Paraćin
Градска	7399	6766	202	168	11	112	140	Gradska
Остала	12745	12622	67	37	1	17	1	Ostala
Рековац	6469	6369	39	37	2	11	11	Rekovac
Остала	6469	6369	39	37	2	11	11	Ostala
Свилајнац	12666	12153	255	126	4	61	67	Svilajnac
Градска	4101	3819	90	66	2	58	66	Gradska
Остала	8565	8334	165	60	2	3	1	Ostala
Ћуприја	11782	11118	220	230	11	79	124	Čuprija
Градска	6173	5565	190	206	11	77	124	Gradska
Остала	5609	5553	30	24	-	2	-	Ostala
Расинска област	82186	76682	2775	1318	67	613	731	Rasinska oblast
Градска	18328	15058	1372	633	47	519	699	Gradska
Остала	63858	61624	1403	685	20	94	32	Ostala
Крушевац	38446	34903	1806	793	44	385	515	Kruševac
Градска	11147	8846	969	466	30	340	496	Gradska
Остала	27299	26057	837	327	14	45	19	Ostala

Табела 1.4. Стамбене зграде према броју станова у згради, по општинама/градовима и типу насеља (наставка)
Table 1.4. Residential buildings by number of dwellings, by municipalities/cities and type of settlements (continued)

Регион Област Град – општина	Укупан број стамбених зграда Total residential buildings	Породична кућа са <i>Family houses with</i>			Стамбене зграде са <i>Residential buildings</i>			Region Area City – Municipality
		1 станом / <i>one dwelling</i>	2 стана, један изнад другог / <i>two dwellings, one above the other</i>	2 стана, један поред другог / <i>two attached dwellings</i>	3 и више станова у низу / <i>with at least three dwellings in a row</i>	3–9 станова / <i>3–9 dwellings</i>	10 и више станова / <i>10 and more dwellings</i>	
Александровац	10926	10392	339	110	6	40	39	Aleksandrovac
Градска	1536	1270	160	35	5	27	39	Gradska
Остала	9390	9122	179	75	1	13	-	Ostala
Брус	7293	6834	255	127	1	51	25	Brus
Градска	1205	946	144	50	-	40	25	Gradska
Остала	6088	5888	111	77	1	11	-	Ostala
Варварин	8303	8028	168	90	1	7	9	Varvarin
Остала	8303	8028	168	90	1	7	9	Ostala
Трстеник	12875	12270	172	168	12	121	132	Trstenik
Градска	2391	1998	78	69	11	104	131	Gradska
Остала	10484	10272	94	99	1	17	1	Ostala
Ћићевац	4343	4255	35	30	3	9	11	Ćićevac
Градска	2049	1998	21	13	1	8	8	Gradska
Остала	2294	2257	14	17	2	1	3	Ostala
Рашка област	99122	85669	8682	1744	64	1884	1079	Raška oblast
Градска	35641	27263	4840	998	42	1460	1038	Gradska
Остала	63481	58406	3842	746	22	424	41	Ostala
Краљево	42347	38477	2334	707	24	383	422	Kraljevo
Градска	14730	12226	1362	415	14	295	418	Gradska
Остала	27617	26251	972	292	10	88	4	Ostala
Врњачка Бања	11543	10248	541	213	10	249	282	Vrnjačka Banja
Градска	3476	2647	219	106	6	216	282	Gradska
Остала	8067	7601	322	107	4	33	-	Ostala
Нови Пазар	25083	20112	3423	482	14	821	231	Novi Pazar
Градска	13108	9462	2365	336	12	705	228	Gradska
Остала	11975	10650	1058	146	2	116	3	Ostala
Рашка	9782	7924	1285	235	7	242	89	Raška
Градска	2065	1502	299	95	2	112	55	Gradska
Остала	7717	6422	986	140	5	130	34	Ostala
Тутин	10367	8908	1099	107	9	189	55	Tutin
Градска	2262	1426	595	46	8	132	55	Gradska
Остала	8105	7482	504	61	1	57	-	Ostala
Шумадијска област	102070	91069	7070	1636	102	1116	1077	Šumadijska oblast
Градска	47017	37371	6162	1303	87	1031	1063	Gradska
Остала	55053	53698	908	333	15	85	14	Ostala

Табела 1.4. Стамбене зграде према броју станова у згради, по општинама/градовима и типу насеља (наставка)
Table 1.4. Residential buildings by number of dwellings, by municipalities/cities and type of settlements (continued)

Регион Област Град – општина	Укупан број стамбених зграда Total residential buildings	Породична кућа са Family houses with			Стамбене зграде са Residential buildings			Region Area City – Municipality
		1 станом / one dwelling	2 стана, један изнад другог / two dwellings, one above the other	2 стана, један поред другог / two attached dwellings	3 и више станова у низу / with at least three dwellings in a row	3–9 станова / 3–9 dwellings	10 и више станова / 10 and more dwellings	
Крагујевац	51845	43453	5593	1074	75	788	862	Kragujevac
Градска	34942	27127	5137	973	74	769	862	Gradska
Остала	16903	16326	456	101	1	19	-	Ostala
Аранђеловац	17855	16199	979	282	12	223	160	Arandelovac
Градска	6803	5470	753	202	11	207	160	Gradska
Остала	11052	10729	226	80	1	16	-	Ostala
Баточина	5159	5014	67	42	3	23	10	Batočina
Остала	5159	5014	67	42	3	23	10	Ostala
Кнић	8937	8824	57	34	7	11	4	Knić
Остала	8937	8824	57	34	7	11	4	Ostala
Лапово	3028	2825	114	56	-	19	14	Lapovo
Градска	2632	2463	96	51	-	8	14	Gradska
Остала	396	362	18	5	-	11	-	Ostala
Рача	5441	5290	58	66	2	14	11	Rača
Градска	846	756	38	26	1	14	11	Gradska
Остала	4595	4534	20	40	1	-	-	Ostala
Топола	9805	9464	202	82	3	38	16	Topola
Градска	1794	1555	138	51	1	33	16	Gradska
Остала	8011	7909	64	31	2	5	-	Ostala
Регион Јужне и Источне Србије	610742	530995	51597	11473	876	11237	4564	Region Južne i Istočne Srbije
Градска	198196	147889	30123	5865	636	9276	4407	Gradska
Остала	412546	383106	21474	5608	240	1961	157	Ostala
Борска област	49310	42234	4072	1170	264	905	665	Borska oblast
Градска	14631	10860	1803	497	243	573	655	Gradska
Остала	34679	31374	2269	673	21	332	10	Ostala
Бор	11292	10195	206	151	199	202	339	Bor
Градска	3232	2291	111	106	196	198	330	Gradska
Остала	8060	7904	95	45	3	4	9	Ostala
Кладово	11390	10096	885	244	15	59	91	Kladovo
Градска	3550	2962	395	49	10	43	91	Gradska
Остала	7840	7134	490	195	5	16	-	Ostala
Мајданпек	6750	6306	158	66	13	82	125	Majdanpek
Градска	1915	1603	70	35	9	74	124	Gradska
Остала	4835	4703	88	31	4	8	1	Ostala

Табела 1.4. Стамбене зграде према броју станова у згради, по општинама/градовима и типу насеља (наставка)
Table 1.4. Residential buildings by number of dwellings, by municipalities/cities and type of settlements (continued)

Регион Област Град – општина	Укупан број стамбених зграда Total residential buildings	Породична кућа са <i>Family houses with</i>			Стамбене зграде са <i>Residential buildings</i>			Region Area City – Municipality
		1 станом / <i>one dwelling</i>	2 стана, један изнад другог / <i>two dwellings, one above the other</i>	2 стана, један поред другог / <i>two attached dwellings</i>	3 и више станова у низу / <i>with at least three dwellings in a row</i>	3–9 станова / <i>3–9 dwellings</i>	10 и више станова / <i>10 and more dwellings</i>	
Неготин	19878	15637	2823	709	37	562	110	Negotin
Градска	5934	4004	1227	307	28	258	110	Gradska
Остала	13944	11633	1596	402	9	304	-	Ostala
Браничевска област	83121	79159	1305	1566	97	530	464	Bраниčevska oblast
Градска	23459	21136	863	578	45	399	438	Gradska
Остала	59662	58023	442	988	52	131	26	Ostala
Град Пожаревац	24627	22357	719	868	71	306	306	Grad Požarevac
Градска	15352	13706	637	427	34	242	306	Gradska
Остала	9275	8651	82	441	37	64	-	Ostala
Пожаревац	20036	18024	699	771	25	252	265	Požarevac
Градска	12938	11436	620	406	16	195	265	Gradska
Остала	7098	6588	79	365	9	57	-	Ostala
Костолац	4591	4333	20	97	46	54	41	Kostolac
Градска	2414	2270	17	21	18	47	41	Gradska
Остала	2177	2063	3	76	28	7	-	Ostala
Велико Градиште	9559	9221	65	154	7	54	58	Veliko Gradište
Градска	3025	2832	44	34	6	51	58	Gradska
Остала	6534	6389	21	120	1	3	-	Ostala
Голубац	5678	5564	49	37	2	19	7	Golubac
Остала	5678	5564	49	37	2	19	7	Ostala
Жабари	6331	6265	26	18	1	17	4	Žabari
Остала	6331	6265	26	18	1	17	4	Ostala
Жагубица	7431	7276	68	62	3	11	11	Žagubica
Остала	7431	7276	68	62	3	11	11	Ostala
Кучево	10181	9814	200	73	3	58	33	Kučevo
Градска	1964	1724	113	43	3	51	30	Gradska
Остала	8217	8090	87	30	-	7	3	Ostala
Мало Црниће	5352	5269	62	15	2	4	-	Malo Crniće
Остала	5352	5269	62	15	2	4	-	Ostala
Петровац на Млави	13962	13393	116	339	8	61	45	Petrovac na Mlavi
Градска	3118	2874	69	74	2	55	44	Gradska
Остала	10844	10519	47	265	6	6	1	Ostala
Зажечарска област	52366	47615	2187	1064	109	985	406	Zaječarska oblast
Градска	20405	16424	1829	766	62	931	393	Gradska
Остала	31961	31191	358	298	47	54	13	Ostala

Табела 1.4. Стамбене зграде према броју станова у згради, по општинама/градовима и типу насеља (наставка)
Table 1.4. Residential buildings by number of dwellings, by municipalities/cities and type of settlements (continued)

Регион Област Град – општина	Укупан број стамбених зграда Total residential buildings	Породична кућа са <i>Family houses with</i>			Стамбене зграде са <i>Residential buildings</i>			Region Area City – Municipality
		1 станом / <i>one dwelling</i>	2 стана, један изнад другог / <i>two dwellings, one above the other</i>	2 стана, један поред другог / <i>two attached dwellings</i>	3 и више станова у низу / <i>with at least three dwellings in a row</i>	3–9 станова / <i>3–9 dwellings</i>	10 и више станова / <i>10 and more dwellings</i>	
Зајечар	22171	20463	699	584	45	195	185	Zaječar
Градска	9780	8303	610	473	33	182	179	Gradska
Остала	12391	12160	89	111	12	13	6	Ostala
Бољевац	7542	7261	85	109	23	38	26	Bojjevac
Градска	1491	1322	53	58	5	27	26	Gradska
Остала	6051	5939	32	51	18	11	-	Ostala
Књажевац	15584	14694	496	205	29	86	74	Knjaževac
Градска	5604	5031	331	103	14	58	67	Gradska
Остала	9980	9663	165	102	15	28	7	Ostala
Сокобања	7069	5197	907	166	12	666	121	Sokobanja
Градска	3530	1768	835	132	10	664	121	Gradska
Остала	3539	3429	72	34	2	2	-	Ostala
Јабланичка област	78468	70640	5497	1305	53	682	291	Jablanička oblast
Градска	22996	17967	3312	832	38	570	277	Gradska
Остала	55472	52673	2185	473	15	112	14	Ostala
Лесковац	42681	37605	3508	797	23	518	230	Leskovac
Градска	14320	10553	2461	592	23	463	228	Gradska
Остала	28361	27052	1047	205	-	55	2	Ostala
Бојник	7065	6288	647	101	2	21	6	Bojnik
Остала	7065	6288	647	101	2	21	6	Ostala
Власотинце	11853	11327	327	150	1	28	20	Vlasotince
Градска	4764	4302	282	131	1	28	20	Gradska
Остала	7089	7025	45	19	-	-	-	Ostala
Лебане	9150	8300	670	123	9	29	19	Lebane
Градска	2766	2223	404	82	9	29	19	Gradska
Остала	6384	6077	266	41	-	-	-	Ostala
Медвеђа	5033	4561	319	65	13	65	10	Medveđa
Градска	1146	889	165	27	5	50	10	Gradska
Остала	3887	3672	154	38	8	15	-	Ostala
Црна Трава	2686	2559	26	69	5	21	6	Crna Trava
Остала	2686	2559	26	69	5	21	6	Ostala
Нишавска област	111236	83734	17868	2381	169	5478	1606	Nišavska oblast
Градска	35473	19249	8710	1195	147	4615	1557	Gradska
Остала	75763	64485	9158	1186	22	863	49	Ostala

Табела 1.4. Стамбене зграде према броју станова у згради, по општинама/градовима и типу насеља (наставка)
Table 1.4. Residential buildings by number of dwellings, by municipalities/cities and type of settlements (continued)

Регион Област Град – општина	Укупан број стамбених зграда Total residential buildings	Породична кућа са Family houses with			Стамбене зграде са Residential buildings			Region Area City – Municipality
		1 станом / one dwelling	2 стана, један изнад другог / two dwellings, one above the other	2 стана, један поред другог / two attached dwellings	3 и више станова у низу / with at least three dwellings in a row	3–9 станова / 3–9 dwellings	10 и више станова / 10 and more dwellings	
Град Ниш	56751	35044	13417	1491	110	5186	1503	Grad Niš
Градска	28243	13757	7538	954	100	4427	1467	Gradska
Остала	28508	21287	5879	537	10	759	36	Ostala
Медијана	7679	3051	2043	299	35	1323	928	Medijana
Градска	6312	2583	1337	266	35	1163	928	Gradska
Остала	1367	468	706	33	-	160	-	Ostala
Нишка Бања	7142	5427	1155	108	6	444	2	Niška Banja
Градска	1610	935	305	28	1	340	1	Gradska
Остала	5532	4492	850	80	5	104	1	Ostala
Палилула	18484	10884	5329	494	22	1475	280	Palilula
Градска	11544	6233	3314	351	20	1352	274	Gradska
Остала	6940	4651	2015	143	2	123	6	Ostala
Пантелеј	12703	6999	3420	316	26	1684	258	Pantelej
Градска	5845	2083	1972	187	24	1350	229	Gradska
Остала	6858	4916	1448	129	2	334	29	Ostala
Црвени крст	10743	8683	1470	274	21	260	35	Crveni krst
Градска	2932	1923	610	122	20	222	35	Gradska
Остала	7811	6760	860	152	1	38	-	Ostala
Насеље Ниш	26633	12822	7233	926	99	4087	1466	Naselje Niš
Алексинач	21922	20207	982	464	47	147	75	Aleksinac
Градска	4907	3827	652	186	41	128	73	Gradska
Остала	17015	16380	330	278	6	19	2	Ostala
Гацин Хан	6996	5113	1774	80	-	24	5	Gadžin Han
Остала	6996	5113	1774	80	-	24	5	Ostala
Дољевац	6159	5416	527	184	4	26	2	Doljevac
Остала	6159	5416	527	184	4	26	2	Ostala
Мерошина	5485	5073	352	47	-	12	1	Merošina
Остала	5485	5073	352	47	-	12	1	Ostala
Ражањ	4919	4763	104	40	2	7	3	Ražanj
Остала	4919	4763	104	40	2	7	3	Ostala
Сврљиг	9004	8118	712	75	6	76	17	Svrljig
Градска	2323	1665	520	55	6	60	17	Gradska
Остала	6681	6453	192	20	-	16	-	Ostala
Пиротска област	46754	40790	4182	993	31	558	200	Pirotka oblast
Градска	16712	13215	2327	478	23	469	200	Gradska
Остала	30042	27575	1855	515	8	89	-	Ostala

Табела 1.4. Стамбене зграде према броју станова у згради, по општинама/градовима и типу насеља (наставка)
Table 1.4. Residential buildings by number of dwellings, by municipalities/cities and type of settlements (continued)

Регион Област Град – општина	Укупан број стамбених зграда Total residential buildings	Породична кућа са <i>Family houses with</i>			Стамбене зграде са <i>Residential buildings</i>			Region Area City – Municipality
		1 станом / <i>one dwelling</i>	2 стана, један изнад другог / <i>two dwellings, one above the other</i>	2 стана, један поред другог / <i>two attached dwellings</i>	3 и више станова у низу / <i>with at least three dwellings in a row</i>	3–9 станова / <i>3–9 dwellings</i>	10 и више станова / <i>10 and more dwellings</i>	
<i>Пирот</i>	23342	21157	1372	506	14	132	161	<i>Pirot</i>
Градска	10032	8635	821	296	12	107	161	Градска
Остала	13310	12522	551	210	2	25	-	Остала
Бабушница	8495	6292	1612	217	8	355	11	Babušnica
Градска	1592	526	692	53	6	304	11	Градска
Остала	6903	5766	920	164	2	51	-	Остала
Бела Паланка	8726	7816	761	107	2	32	8	Bela Palanka
Градска	3087	2363	619	70	1	26	8	Градска
Остала	5639	5453	142	37	1	6	-	Остала
Димитровград	6191	5525	437	163	7	39	20	Dimitrovgrad
Градска	2001	1691	195	59	4	32	20	Градска
Остала	4190	3834	242	104	3	7	-	Остала
Подунавска област	68525	61448	4560	1250	62	716	489	Podunavska oblast
Градска	27639	22436	3376	664	51	626	486	Градска
Остала	40886	39012	1184	586	11	90	3	Остала
Смедерево	32701	27503	3637	721	39	488	313	Smederevo
Градска	14945	11079	2705	374	34	441	312	Градска
Остала	17756	16424	932	347	5	47	1	Остала
Велика Плана	16132	15306	424	226	5	121	50	Velika Plana
Градска	5422	4945	248	90	4	87	48	Градска
Остала	10710	10361	176	136	1	34	2	Остала
Смедеревска Паланка	19692	18639	499	303	18	107	126	Smederevska Palanka
Градска	7272	6412	423	200	13	98	126	Градска
Остала	12420	12227	76	103	5	9	-	Остала
Пчињска област	76511	65146	8607	1341	80	1033	304	Pčinjska oblast
Градска	23712	16779	5282	578	19	787	267	Градска
Остала	52799	48367	3325	763	61	246	37	Остала
Град Врање	26746	21081	4409	495	17	571	173	Grad Vranje
Градска	14734	10539	3184	345	13	481	172	Градска
Остала	12012	10542	1225	150	4	90	1	Остала
Врање	22363	17165	4026	448	12	542	170	Vranje
Градска	12950	9062	2940	313	8	457	170	Градска
Остала	9413	8103	1086	135	4	85	-	Остала

Табела 1.4. Стамбене зграде према броју станова у згради, по општинама/градовима и типу насеља (наставка)
Table 1.4. Residential buildings by number of dwellings, by municipalities/cities and type of settlements (continued)

Регион Област Град – општина	Укупан број стамбених зграда Total residential buildings	Породична кућа са <i>Family houses with</i>			Стамбене зграде са <i>Residential buildings</i>			Region Area City – Municipality
		1 станом / <i>one dwelling</i>	2 стана, један изнад другог / <i>two dwellings, one above the other</i>	2 стана, један поред другог / <i>two attached dwellings</i>	3 и више станова у низу / <i>with at least three dwellings in a row</i>	3–9 станова / <i>3–9 dwellings</i>	10 и више станова / <i>10 and more dwellings</i>	
Врањска Бања	4383	3916	383	47	5	29	3	Vranjska Banja
Градска	1784	1477	244	32	5	24	2	Gradska
Остала	2599	2439	139	15	-	5	1	Ostala
Босилеград	4886	3922	829	52	2	78	3	Bosilegrad
Градска	903	348	475	17	-	60	3	Gradska
Остала	3983	3574	354	35	2	18	-	Ostala
Бујановац	12359	11945	221	126	2	35	30	Bujanovac
Градска	2994	2752	118	64	1	29	30	Gradska
Остала	9365	9193	103	62	1	6	-	Ostala
Владичин Хан	8902	7064	1548	124	4	143	19	Vladičin Han
Градска	2046	1117	733	59	4	114	19	Gradska
Остала	6856	5947	815	65	-	29	-	Ostala
Прешево	10161	9681	211	155	10	72	32	Preševo
Остала	10161	9681	211	155	10	72	32	Ostala
Сурдулица	10487	8743	1223	317	41	120	43	Surdulica
Градска	3035	2023	772	93	1	103	43	Gradska
Остала	7452	6720	451	224	40	17	-	Ostala
Трговиште	2970	2710	166	72	4	14	4	Trgovište
Остала	2970	2710	166	72	4	14	4	Ostala
Топличка област	44451	40229	3319	403	11	350	139	Toplička oblast
Градска	13169	9823	2621	277	8	306	134	Gradska
Остала	31282	30406	698	126	3	44	5	Ostala
Прокупље	20135	17997	1679	190	5	170	94	Prokuplje
Градска	7345	5525	1412	150	5	159	94	Gradska
Остала	12790	12472	267	40	-	11	-	Ostala
Блаце	6945	6536	316	66	2	16	9	Blace
Градска	1895	1538	283	47	2	16	9	Gradska
Остала	5050	4998	33	19	-	-	-	Ostala
Житорађа	6512	6332	133	28	1	14	4	Žitorađa
Остала	6512	6332	133	28	1	14	4	Ostala
Куршумлија	10859	9364	1191	119	3	150	32	Kuršumlija
Градска	3929	2760	926	80	1	131	31	Gradska
Остала	6930	6604	265	39	2	19	1	Ostala
Регион Косово и Метохија	Region Kosovo i Metohija

Табела 2.1. Стамбене зграде према периоду изградње, по областима

Регион Област	Укупан број стамбених зграда / Total residential buildings	Стамбене зграде изграђене / Residential buildings built				
		пре / before 1919	1919–1945	1946–1960	1961–1970	1971–1980
РЕПУБЛИКА СРБИЈА	2261051	59841	167858	269108	327975	417510
СРБИЈА – СЕВЕР	897800	43307	82760	88169	112843	152294
Београдски регион	280948	2689	14776	21294	36489	44055
Београдска област (Град Београд)	280948	2689	14776	21294	36489	44055
Регион Војводине	616852	40618	67984	66875	76354	108239
Западнобачка област	64225	5837	11216	6496	7808	10064
Јужнобанатска област	97760	7614	9024	10021	12662	17479
Јужнобачка област	154383	8294	15143	13779	16258	26051
Севернобанатска област	56905	5386	8352	8839	7247	9682
Севернобачка област	63635	5300	8673	8979	8561	10696
Средњобанатска област	66284	5243	9319	8454	9114	10808
Сремска област	113660	2944	6257	10307	14704	23459
СРБИЈА – ЈУГ	1363251	16534	85098	180939	215132	265216
Регион Шумадије и Западне Србије	752509	7164	35854	91005	117879	150502
Златиборска област	112723	1130	5900	14818	17096	20460
Колубарска област	77783	729	3014	9125	11641	15251
Мачванска област	114717	578	4033	13135	16714	22400
Моравичка област	79333	642	4429	11466	14086	15664
Поморавска област	84575	846	3826	10983	14872	16635
Расинска област	82186	980	5227	11075	14869	19150
Рашка област	99122	555	3478	9601	13791	18731
Шумадијска област	102070	1704	5947	10802	14810	22211
Регион Јужне и Источне Србије	610742	9370	49244	89934	97253	114714
Борска област	49310	461	2623	6192	6913	7694
Браничевска област	83121	1003	5040	11838	11077	14262
Зајечарска област	52366	1960	7137	9407	8290	8921
Јабланичка област	78468	862	5953	12604	14149	16769
Нишавска област	111236	1028	7621	15274	21545	23069
Пиротска област	46754	1460	6114	8754	8181	8351
Подунавска област	68525	487	3101	8428	10630	14665
Пчињска област	76511	956	5757	10038	10016	12469
Топличка област	44451	1153	5898	7399	6452	8514
Регион Косово и Метохија

Table 2.1. Residential buildings by period of construction, by areas

Стамбене зграде изграђене / Residential buildings built					Непознато <i>Unknown</i>	Region Area
1981–1990	1991–2000	2001–2010	2011–2015	2016 и касније / <i>and later</i>		
355615	197014	142983	47628	51404	224115	REPUBLIC OF SERBIA
133379	83831	67919	22451	24777	86070	SRBIJA – SEVER
40182	34160	32353	10972	10372	33606	Beogradski region
40182	34160	32353	10972	10372	33606	Beogradska oblast (Grad Beograd)
93197	49671	35566	11479	14405	52464	Region Vojvodine
8876	4263	2512	741	1010	5402	Zapadnobačka oblast
17199	7787	5022	1672	1960	7320	Južnobačanska oblast
22819	15956	13185	4081	5227	13590	Južnobačka oblast
7176	3033	1736	641	769	4044	Severnobačanska oblast
7803	3673	2702	871	1150	5227	Severnobačka oblast
9990	4128	2826	904	1284	4214	Srednjobanatska oblast
19334	10831	7583	2569	3005	12667	Sremska oblast
222236	113183	75064	25177	26627	138045	SRBIJA – JUG
129736	66551	45911	15636	16508	75763	Region Šumadije i Zapadne Srbije
18904	9566	7327	2944	3254	11324	Zlatiborska oblast
13701	7722	4771	1343	1477	9009	Kolubarska oblast
23308	11818	6395	2180	2711	11445	Mačvanska oblast
12862	5790	3954	1198	1305	7937	Moravička oblast
13229	7595	4951	1531	1438	8669	Pomoravska oblast
14096	5821	3503	952	968	5545	Rasinska oblast
16120	10312	8858	3227	2948	11501	Raška oblast
17516	7927	6152	2261	2407	10333	Šumadijska oblast
92500	46632	29153	9541	10119	62282	Region Južne i Istočne Srbije
8452	4316	2261	691	669	9038	Borska oblast
14510	9525	4801	1372	1407	8286	Braničevska oblast
6401	2319	1482	487	584	5378	Zaječarska oblast
12131	5393	3239	908	1066	5394	Jablanička oblast
15662	8033	5648	1580	1713	10063	Nišavska oblast
5755	2233	1129	418	438	3921	Pirotska oblast
12008	5345	3539	1110	1044	8168	Podunavska oblast
11221	6787	5570	2540	2693	8464	Pčinjska oblast
6360	2681	1484	435	505	3570	Toplička oblast
...	Region Kosovo i Metohija

Табела 2.2. Стамбене зграде према периоду изградње, по областима (% учешће у Републици Србији)

Регион Област	Укупан број стамбених зграда / Total residential buildings	Стамбене зграде изграђене / Residential buildings built				
		пре / before 1919	1919–1945	1946–1960	1961–1970	1971–1980
РЕПУБЛИКА СРБИЈА	100	100	100	100	100	100
СРБИЈА – СЕВЕР	39,71	72,37	49,30	32,76	34,41	36,48
Београдски регион	12,43	4,49	8,80	7,91	11,13	10,55
Београдска област (Град Београд)	12,43	4,49	8,80	7,91	11,13	10,55
Регион Војводине	27,28	67,88	40,50	24,85	23,28	25,92
Западнобачка област	2,84	9,75	6,68	2,41	2,38	2,41
Јужнобанатска област	4,32	12,72	5,38	3,72	3,86	4,19
Јужнобачка област	6,83	13,86	9,02	5,12	4,96	6,24
Севернобанатска област	2,52	9,00	4,98	3,28	2,21	2,32
Севернобачка област	2,81	8,86	5,17	3,34	2,61	2,56
Средњобанатска област	2,93	8,76	5,55	3,14	2,78	2,59
Сремска област	5,03	4,92	3,73	3,83	4,48	5,62
СРБИЈА – ЈУГ	60,29	27,63	50,70	67,24	65,59	63,52
Регион Шумадије и Западне Србије	33,28	11,97	21,36	33,82	35,94	36,05
Златиборска област	4,99	1,89	3,51	5,51	5,21	4,90
Колубарска област	3,44	1,22	1,80	3,39	3,55	3,65
Мачванска област	5,07	0,97	2,40	4,88	5,10	5,37
Моравичка област	3,51	1,07	2,64	4,26	4,29	3,75
Поморавска област	3,74	1,41	2,28	4,08	4,53	3,98
Расинска област	3,63	1,64	3,11	4,12	4,53	4,59
Рашка област	4,38	0,93	2,07	3,57	4,20	4,49
Шумадијска област	4,51	2,85	3,54	4,01	4,52	5,32
Регион Јужне и Источне Србије	27,01	15,66	29,34	33,42	29,65	27,48
Борска област	2,18	0,77	1,56	2,30	2,11	1,84
Браничевска област	3,68	1,68	3,00	4,40	3,38	3,42
Зајечарска област	2,32	3,28	4,25	3,50	2,53	2,14
Јабланичка област	3,47	1,44	3,55	4,68	4,31	4,02
Нишавска област	4,92	1,72	4,54	5,68	6,57	5,53
Пиротска област	2,07	2,44	3,64	3,25	2,49	2,00
Подунавска област	3,03	0,81	1,85	3,13	3,24	3,51
Пчињска област	3,38	1,60	3,43	3,73	3,05	2,99
Топличка област	1,97	1,93	3,51	2,75	1,97	2,04
Регион Косово и Метохија

Table 2.2. Residential buildings by period of construction, by areas (% share in the Republic of Serbia)

Стамбене зграде изграђене / Residential buildings built					Непознато Unknown	Region Area
1981–1990	1991–2000	2001–2010	2011–2015	2016 и касније / and later		
100	100	100	100	100	100	REPUBLIC OF SERBIA
37,51	42,55	47,50	47,14	48,20	38,40	SRBIJA – SEVER
11,30	17,34	22,63	23,04	20,18	14,99	Beogradski region
11,30	17,34	22,63	23,04	20,18	14,99	Beogradska oblast (Grad Beograd)
26,21	25,21	24,87	24,10	28,02	23,41	Region Vojvodine
2,50	2,16	1,76	1,56	1,96	2,41	Zapadnobačka oblast
4,84	3,95	3,51	3,51	3,81	3,27	Južnobačanska oblast
6,42	8,10	9,22	8,57	10,17	6,06	Južnobačka oblast
2,02	1,54	1,21	1,35	1,50	1,80	Severnobanatska oblast
2,19	1,86	1,89	1,83	2,24	2,33	Severnobačka oblast
2,81	2,10	1,98	1,90	2,50	1,88	Srednjobanatska oblast
5,44	5,50	5,30	5,39	5,85	5,65	Sremska oblast
62,49	57,45	52,50	52,86	51,80	61,60	SRBIJA – JUG
36,48	33,78	32,11	32,83	32,11	33,81	Region Šumadije i Zapadne Srbije
5,32	4,86	5,12	6,18	6,33	5,05	Zlatiborska oblast
3,85	3,92	3,34	2,82	2,87	4,02	Kolubarska oblast
6,55	6,00	4,47	4,58	5,27	5,11	Mačvanska oblast
3,62	2,94	2,77	2,52	2,54	3,54	Moravička oblast
3,72	3,86	3,46	3,21	2,80	3,87	Pomoravska oblast
3,96	2,95	2,45	2,00	1,88	2,47	Rasinska oblast
4,53	5,23	6,20	6,78	5,73	5,13	Raška oblast
4,93	4,02	4,30	4,75	4,68	4,61	Šumadijska oblast
26,01	23,67	20,39	20,03	19,69	27,79	Region Južne i Istočne Srbije
2,38	2,19	1,58	1,45	1,30	4,03	Borska oblast
4,08	4,83	3,36	2,88	2,74	3,70	Braničevska oblast
1,80	1,18	1,04	1,02	1,14	2,40	Zaječarska oblast
3,41	2,74	2,27	1,91	2,07	2,41	Jablanička oblast
4,40	4,08	3,95	3,32	3,33	4,49	Nišavska oblast
1,62	1,13	0,79	0,88	0,85	1,75	Pirotska oblast
3,38	2,71	2,48	2,33	2,03	3,64	Podunavska oblast
3,16	3,44	3,90	5,33	5,24	3,78	Pčinjska oblast
1,79	1,36	1,04	0,91	0,98	1,59	Toplička oblast
...	Region Kosovo i Metohija

Табела 2.3. Стамбене зграде према периоду изградње, по областима (% учешће у региону/области)

Регион Област	Укупан број стамбених зграда / Total residential buildings	Стамбене зграде изграђене / Residential buildings built				
		пре / before 1919	1919–1945	1946–1960	1961–1970	1971–1980
РЕПУБЛИКА СРБИЈА	100	2,65	7,42	11,90	14,51	18,47
СРБИЈА – СЕВЕР	100	4,82	9,22	9,82	12,57	16,96
Београдски регион	100	0,96	5,26	7,58	12,99	15,68
Београдска област (Град Београд)	100	0,96	5,26	7,58	12,99	15,68
Регион Војводине	100	6,58	11,02	10,84	12,38	17,55
Западнобачка област	100	9,09	17,46	10,11	12,16	15,67
Јужнобанатска област	100	7,79	9,23	10,25	12,95	17,88
Јужнобачка област	100	5,37	9,81	8,93	10,53	16,87
Севернобанатска област	100	9,46	14,68	15,53	12,74	17,01
Севернобачка област	100	8,33	13,63	14,11	13,45	16,81
Средњобанатска област	100	7,91	14,06	12,75	13,75	16,31
Сремска област	100	2,59	5,51	9,07	12,94	20,64
СРБИЈА – ЈУГ	100	1,21	6,24	13,27	15,78	19,45
Регион Шумадије и Западне Србије	100	0,95	4,76	12,09	15,66	20,00
Златиборска област	100	1,00	5,23	13,15	15,17	18,15
Колубарска област	100	0,94	3,87	11,73	14,97	19,61
Мачванска област	100	0,50	3,52	11,45	14,57	19,53
Моравичка област	100	0,81	5,58	14,45	17,76	19,74
Поморавска област	100	1,00	4,52	12,99	17,58	19,67
Расинска област	100	1,19	6,36	13,48	18,09	23,30
Рашка област	100	0,56	3,51	9,69	13,91	18,90
Шумадијска област	100	1,67	5,83	10,58	14,51	21,76
Регион Јужне и Источне Србије	100	1,53	8,06	14,73	15,92	18,78
Борска област	100	0,93	5,32	12,56	14,02	15,60
Браничевска област	100	1,21	6,06	14,24	13,33	17,16
Зајечарска област	100	3,74	13,63	17,96	15,83	17,04
Јабланичка област	100	1,10	7,59	16,06	18,03	21,37
Нишавска област	100	0,92	6,85	13,73	19,37	20,74
Пиротска област	100	3,12	13,08	18,72	17,50	17,86
Подунавска област	100	0,71	4,53	12,30	15,51	21,40
Пчињска област	100	1,25	7,52	13,12	13,09	16,30
Топличка област	100	2,59	13,27	16,65	14,51	19,15
Регион Косово и Метохија

Table 2.3. Residential buildings by period of construction, by areas (% share in an region/area)

Стамбене зграде изграђене / Residential buildings built					Непознато <i>Unknown</i>	Region Area
1981–1990	1991–2000	2001–2010	2011–2015	2016 и касније <i>and later</i>		
15,73	8,71	6,32	2,11	2,27	9,91	REPUBLIC OF SERBIA
14,86	9,34	7,57	2,50	2,76	9,59	SRBIJA – SEVER
14,30	12,16	11,52	3,91	3,69	11,96	Beogradski region
14,30	12,16	11,52	3,91	3,69	11,96	Beogradska oblast (Grad Beograd)
15,11	8,05	5,77	1,86	2,34	8,51	Region Vojvodine
13,82	6,64	3,91	1,15	1,57	8,41	Zapadnobačka oblast
17,59	7,97	5,14	1,71	2,00	7,49	Južnobačanska oblast
14,78	10,34	8,54	2,64	3,39	8,80	Južnobačka oblast
12,61	5,33	3,05	1,13	1,35	7,11	Severnobačanska oblast
12,26	5,77	4,25	1,37	1,81	8,21	Severnobačka oblast
15,07	6,23	4,26	1,36	1,94	6,36	Srednjobačanska oblast
17,01	9,53	6,67	2,26	2,64	11,14	Sremska oblast
16,30	8,30	5,51	1,85	1,95	10,13	SRBIJA – JUG
17,24	8,84	6,10	2,08	2,19	10,07	Region Šumadije i Zapadne Srbije
16,77	8,49	6,50	2,61	2,89	10,05	Zlatiborska oblast
17,61	9,93	6,13	1,73	1,90	11,58	Kolubarska oblast
20,32	10,30	5,57	1,90	2,36	9,98	Mačvanska oblast
16,21	7,30	4,98	1,51	1,64	10,00	Moravička oblast
15,64	8,98	5,85	1,81	1,70	10,25	Pomoravska oblast
17,15	7,08	4,26	1,16	1,18	6,75	Rasinska oblast
16,26	10,40	8,94	3,26	2,97	11,60	Raška oblast
17,16	7,77	6,03	2,22	2,36	10,12	Šumadijska oblast
15,15	7,64	4,77	1,56	1,66	10,20	Region Južne i Istočne Srbije
17,14	8,75	4,59	1,40	1,36	18,33	Borska oblast
17,46	11,46	5,78	1,65	1,69	9,97	Braničevska oblast
12,22	4,43	2,83	0,93	1,12	10,27	Zaječarska oblast
15,46	6,87	4,13	1,16	1,36	6,87	Jablanička oblast
14,08	7,22	5,08	1,42	1,54	9,05	Nišavska oblast
12,31	4,78	2,41	0,89	0,94	8,39	Pirotska oblast
17,52	7,80	5,16	1,62	1,52	11,92	Podunavska oblast
14,67	8,87	7,28	3,32	3,52	11,06	Pčinjska oblast
14,31	6,03	3,34	0,98	1,14	8,03	Toplička oblast
...	Region Kosovo i Metohija

Табела 2.4. Стамбене зграде према периоду изградње, по општинама/градовима и типу насеља

Регион Област Град – општина	Укупан број стамбених зграда <i>Total residential buildings</i>	Стамбене зграде изграђене / <i>Residential buildings built</i>				
		пре / <i>before</i> 1919	1919–1945	1946–1960	1961–1970	1971–1980
РЕПУБЛИКА СРБИЈА	2261051	59841	167858	269108	327975	417510
Градска	869551	25084	53742	87463	139437	153530
Остала	1391500	34757	114116	181645	188538	263980
СРБИЈА – СЕВЕР	897800	43307	82760	88169	112843	152294
Градска	444233	20227	36615	43250	64699	65679
Остала	453567	23080	46145	44919	48144	86615
Београдски регион	280948	2689	14776	21294	36489	44055
Градска	152043	2060	11883	12771	22329	14425
Остала	128905	629	2893	8523	14160	29630
Београдска област (Град Београд)	280948	2689	14776	21294	36489	44055
Градска	152043	2060	11883	12771	22329	14425
Остала	128905	629	2893	8523	14160	29630
Барајево	16661	45	351	905	1507	3951
Остала	16661	45	351	905	1507	3951
Вождовац	23429	106	1832	2299	3167	2120
Градска	17606	82	1703	1841	2559	1178
Остала	5823	24	129	458	608	942
Врачар	4252	162	1713	454	296	143
Градска	4252	162	1713	454	296	143
Гроцка	30779	37	235	1327	3171	7545
Градска	4314	11	30	252	488	884
Остала	26465	26	205	1075	2683	6661
Звездара	18618	137	2069	1851	2326	1212
Градска	18618	137	2069	1851	2326	1212
Земун	27600	744	1508	1799	3585	2364
Градска	23721	733	1500	1768	3454	2018
Остала	3879	11	8	31	131	346
Лазаревац	19184	61	381	1774	2293	3910
Градска	5793	17	55	308	637	1215
Остала	13391	44	326	1466	1656	2695
Младеновац	17318	187	664	1776	2635	3998
Градска	4523	51	151	614	799	847
Остала	12795	136	513	1162	1836	3151
Нови Београд	5428	40	222	311	513	478
Градска	5428	40	222	311	513	478
Обреновац	25275	174	507	1570	3042	5334
Градска	3838	87	89	326	569	588
Остала	21437	87	418	1244	2473	4746

Table 2.4. Residential buildings by period of construction, by municipalities/cities and type of settlements

Стамбене зграде изграђене / Residential buildings built					Непознато Unknown	Region Area City – Municipality
1981–1990	1991–2000	2001-2010	2011-2015	2016 и касније and later		
355615	197014	142983	47628	51404	224115	REPUBLIC OF SERBIA
131755	86175	70773	22773	24471	74348	Urban
223860	110839	72210	24855	26933	149767	Other
133379	83831	67919	22451	24777	86070	SRBIJA – SEVER
58004	47440	42532	13433	14455	37899	Urban
75375	36391	25387	9018	10322	48171	Other
40182	34160	32353	10972	10372	33606	Beogradski region
16001	21829	22892	7457	6442	13954	Urban
24181	12331	9461	3515	3930	19652	Other
40182	34160	32353	10972	10372	33606	Beogradska oblast (Grad Beograd)
16001	21829	22892	7457	6442	13954	Urban
24181	12331	9461	3515	3930	19652	Other
3428	1557	1046	354	456	3061	Barajevo
3428	1557	1046	354	456	3061	Other
2684	3281	2914	1064	917	3045	Voždovac
1718	2745	2454	927	777	1622	Urban
966	536	460	137	140	1423	Other
161	246	373	125	181	398	Vračar
161	246	373	125	181	398	Urban
5821	2926	2115	771	695	6136	Grocka
628	340	257	96	96	1232	Urban
5193	2586	1858	675	599	4904	Other
1768	2765	2746	935	888	1921	Zvezdara
1768	2765	2746	935	888	1921	Urban
1702	4604	6158	1621	1282	2233	Zemun
1317	3942	4972	1250	971	1796	Urban
385	662	1186	371	311	437	Other
4114	1693	1380	632	556	2390	Lazarevac
1450	561	493	299	258	500	Urban
2664	1132	887	333	298	1890	Other
3073	1478	1127	366	448	1566	Mladenovac
582	324	383	113	133	526	Urban
2491	1154	744	253	315	1040	Other
560	1050	913	368	365	608	Novi Beograd
560	1050	913	368	365	608	Urban
4438	2036	1297	720	657	5500	Obrenovac
620	441	319	235	138	426	Urban
3818	1595	978	485	519	5074	Other

Табела 2.4. Стамбене зграде према периоду изградње, по општинама/градовима и типу насеља (наставак)

Регион Област Град – општина	Укупан број стамбених зграда <i>Total residential buildings</i>	Стамбене зграде изграђене / <i>Residential buildings built</i>				
		пре / before 1919	1919–1945	1946–1960	1961–1970	1971–1980
Палилула	25901	111	1028	1857	3113	1888
Градска	24015	108	986	1478	2756	1657
Остала	1886	3	42	379	357	231
Раковица	8985	21	302	686	2533	1082
Градска	8985	21	302	686	2533	1082
Савски венац	3473	145	989	566	260	68
Градска	3473	145	989	566	260	68
Сопот	14252	164	633	1307	1732	3335
Градска	547	-	17	51	80	108
Остала	13705	164	616	1256	1652	3227
Стари град	2521	274	1242	346	147	58
Градска	2521	274	1242	346	147	58
Сурчин	14928	179	489	736	1591	2073
Градска	8965	120	277	421	1072	836
Остала	5963	59	212	315	519	1237
Чукарица	22344	102	611	1730	4578	4496
Градска	15444	72	538	1498	3840	2053
Остала	6900	30	73	232	738	2443
Насеље Београд	107105	1712	10861	9899	17066	8671
Регион Војводине	616852	40618	67984	66875	76354	108239
Градска	292190	18167	24732	30479	42370	51254
Остала	324662	22451	43252	36396	33984	56985
Западнобачка област	64225	5837	11216	6496	7808	10064
Градска	27951	2394	3369	2646	4551	4501
Остала	36274	3443	7847	3850	3257	5563
Сомбор	28762	2472	4499	3202	3662	4758
Градска	12608	868	1350	1462	2160	1991
Остала	16154	1604	3149	1740	1502	2767
Апатин	10436	1378	1930	864	1161	1606
Градска	5207	912	576	196	729	871
Остала	5229	466	1354	668	432	735
Кула	14386	1033	2295	1519	1937	2342
Градска	7926	434	925	796	1384	1390
Остала	6460	599	1370	723	553	952
Оџаци	10641	954	2492	911	1048	1358
Градска	2210	180	518	192	278	249
Остала	8431	774	1974	719	770	1109
Јужнобанатска област	97760	7614	9024	10021	12662	17479
Градска	45038	3789	3234	3909	6153	7446
Остала	52722	3825	5790	6112	6509	10033

Table 2.4. Residential buildings by period of construction, by municipalities/cities and type of settlements (continued)

Стамбене зграде изграђене / Residential buildings built					Непознато <i>Unknown</i>	Region Area City – Municipality
1981–1990	1991–2000	2001-2010	2011-2015	2016 и касније <i>and later</i>		
3002	4787	5022	1577	1251	2265	Palilula
2835	4649	4840	1478	1171	2057	Urban
167	138	182	99	80	208	Other
762	996	1422	411	295	475	Rakovica
762	996	1422	411	295	475	Urban
141	266	365	71	113	489	Savski venac
141	266	365	71	113	489	Urban
3030	1613	977	341	661	459	Sopot
118	67	71	12	21	2	Urban
2912	1546	906	329	640	457	Other
78	108	83	34	77	74	Stari grad
78	108	83	34	77	74	Urban
2359	1990	2454	901	961	1195	Surčin
1197	1319	1802	651	562	708	Urban
1162	671	652	250	399	487	Other
3061	2764	1961	681	569	1791	Čukarica
2066	2010	1399	452	396	1120	Urban
995	754	562	229	173	671	Other
9255	15534	16168	4914	4328	8697	Naselje Beograd
93197	49671	35566	11479	14405	52464	Region Vojvodine
42003	25611	19640	5976	8013	23945	Urban
51194	24060	15926	5503	6392	28519	Other
8876	4263	2512	741	1010	5402	Zapadnobačka oblast
3698	2238	1483	424	596	2051	Urban
5178	2025	1029	317	414	3351	Other
3829	2030	1201	402	502	2205	Sombor
1446	1107	729	233	356	906	Urban
2383	923	472	169	146	1299	Other
1578	615	569	120	127	488	Apatin
790	378	396	95	92	172	Urban
788	237	173	25	35	316	Other
1960	916	462	147	211	1564	Kula
1123	554	298	79	108	835	Urban
837	362	164	68	103	729	Other
1509	702	280	72	170	1145	Odžaci
339	199	60	17	40	138	Urban
1170	503	220	55	130	1007	Other
17199	7787	5022	1672	1960	7320	Južnobańska oblast
8008	4074	2870	870	1119	3566	Urban
9191	3713	2152	802	841	3754	Other

Табела 2.4. Стамбене зграде према периоду изградње, по општинама/градовима и типу насеља (наставак)

Регион Област Град – општина	Укупан број стамбених зграда <i>Total residential buildings</i>	Стамбене зграде изграђене / <i>Residential buildings built</i>				
		пре / <i>before</i> 1919	1919–1945	1946–1960	1961–1970	1971–1980
Панчево	31523	1679	2553	2699	4340	5515
Градска	19069	1117	1450	1710	2948	2748
Остала	12454	562	1103	989	1392	2767
Алибунар	8664	471	865	1187	1205	1686
Градска	3550	66	188	266	414	858
Остала	5114	405	677	921	791	828
Бела Црква	7478	1336	746	646	704	1145
Градска	3128	941	299	190	289	392
Остала	4350	395	447	456	415	753
Вршац	18452	2319	1648	1762	2005	2695
Градска	11000	1328	734	886	1261	1616
Остала	7452	991	914	876	744	1079
Ковачица	10450	473	1098	1377	1578	2274
Градска	2545	44	140	265	494	706
Остала	7905	429	958	1112	1084	1568
Ковин	12916	918	1208	1225	1498	2502
Градска	4276	245	297	462	547	800
Остала	8640	673	911	763	951	1702
Опово	3754	127	452	511	487	684
Градска	1470	48	126	130	200	326
Остала	2284	79	326	381	287	358
Пландиште	4523	291	454	614	845	978
Остала	4523	291	454	614	845	978
Јужнобачка област	154383	8294	15143	13779	16258	26051
Градска	86178	4000	6860	7547	10256	14265
Остала	68205	4294	8283	6232	6002	11786
Нови Сад	57824	1594	3453	3806	5712	8624
Градска	36793	1012	2173	2467	3751	4697
Остала	21031	582	1280	1339	1961	3927
Бач	5510	331	1103	782	764	755
Градска	1883	48	345	204	252	325
Остала	3627	283	758	578	512	430
Бачка Паланка	17641	857	2138	1728	2333	3610
Градска	7249	202	520	460	1359	1625
Остала	10392	655	1618	1268	974	1985
Бачки Петровац	5382	512	558	599	489	983
Градска	2579	232	271	337	255	488
Остала	2803	280	287	262	234	495
Беочин	6996	250	421	616	708	1414
Градска	1852	121	95	240	281	381
Остала	5144	129	326	376	427	1033

Table 2.4. Residential buildings by period of construction, by municipalities/cities and type of settlements (continued)

Стамбене зграде изграђене / Residential buildings built					Непознато <i>Unknown</i>	Region Area City – Municipality
1981–1990	1991–2000	2001–2010	2011–2015	2016 и касније <i>and later</i>		
5730	2849	2119	646	806	2587	Pančevo
3200	1922	1507	424	585	1458	Urban
2530	927	612	222	221	1129	Other
1823	641	313	99	94	280	Alibunar
1089	341	133	39	34	122	Urban
734	300	180	60	60	158	Other
1095	537	302	151	107	709	Bela Crkva
427	197	104	33	24	232	Urban
668	340	198	118	83	477	Other
2835	1526	981	323	346	2012	Vršac
1776	972	708	225	265	1229	Urban
1059	554	273	98	81	783	Other
1661	535	392	145	238	679	Kovačica
378	126	92	32	65	203	Urban
1283	409	300	113	173	476	Other
2469	1087	622	169	219	999	Kovin
823	403	230	71	89	309	Urban
1646	684	392	98	130	690	Other
770	258	209	105	118	33	Opovo
315	113	96	46	57	13	Urban
455	145	113	59	61	20	Other
816	354	84	34	32	21	Plandište
816	354	84	34	32	21	Other
22819	15956	13185	4081	5227	13590	Južnobačka oblast
11535	9382	8077	2382	3334	8540	Urban
11284	6574	5108	1699	1893	5050	Other
7234	8599	8109	2379	3244	5070	Novi Sad
3928	5655	5488	1540	2357	3725	Urban
3306	2944	2621	839	887	1345	Other
880	391	318	75	80	31	Bač
372	165	121	22	27	2	Urban
508	226	197	53	53	29	Other
3157	1370	902	278	328	940	Bačka Palanka
1299	673	456	131	117	407	Urban
1858	697	446	147	211	533	Other
788	297	250	102	106	698	Bački Petrovac
338	149	135	63	49	262	Urban
450	148	115	39	57	436	Other
1493	768	530	155	178	463	Beočin
244	139	106	25	41	179	Urban
1249	629	424	130	137	284	Other

Табела 2.4. Стамбене зграде према периоду изградње, по општинама/градовима и типу насеља (наставак)

Регион Област Град – општина	Укупан број стамбених зграда <i>Total residential buildings</i>	Стамбене зграде изграђене / <i>Residential buildings built</i>				
		пре / <i>before</i> 1919	1919–1945	1946–1960	1961–1970	1971–1980
Бечеј	14639	771	2086	2276	1811	2439
Градска	8544	413	996	1260	1237	1590
Остала	6095	358	1090	1016	574	849
Врбас	11749	1541	1994	936	1017	1860
Градска	5659	517	602	567	682	995
Остала	6090	1024	1392	369	335	865
Жабалъ	9379	704	1104	720	772	1745
Градска	3124	163	310	197	258	651
Остала	6255	541	794	523	514	1094
Србобран	6582	622	1021	937	855	1056
Градска	4654	447	737	717	691	794
Остала	1928	175	284	220	164	262
Сремски Карловци	4113	330	177	240	343	517
Градска	4113	330	177	240	343	517
Темерин	8745	277	525	781	1031	2098
Градска	7748	277	439	709	964	1849
Остала	997	-	86	72	67	249
Тител	5823	505	563	358	423	950
Градска	1980	238	195	149	183	353
Остала	3843	267	368	209	240	597
Севернобанатска област	56905	5386	8352	8839	7247	9682
Градска	33226	2710	3717	4866	4679	6405
Остала	23679	2676	4635	3973	2568	3277
Кикинда	19373	2052	2541	2056	2164	3237
Градска	10980	694	860	1193	1533	2157
Остала	8393	1358	1681	863	631	1080
Ада	7410	690	820	1180	1066	1498
Градска	6735	597	768	1065	959	1342
Остала	675	93	52	115	107	156
Кањижа	11236	754	1881	1850	1634	1983
Градска	4051	408	590	546	617	800
Остала	7185	346	1291	1304	1017	1183
Нови Кнежевац	4472	391	740	937	491	732
Градска	2514	171	308	483	299	540
Остала	1958	220	432	454	192	192
Сента	9497	1068	1384	1721	1307	1621
Градска	7559	786	1044	1214	1066	1346
Остала	1938	282	340	507	241	275
Чока	4917	431	986	1095	585	611
Градска	1387	54	147	365	205	220
Остала	3530	377	839	730	380	391

Table 2.4. Residential buildings by period of construction, by municipalities/cities and type of settlements (continued)

Стамбене зграде изграђене / Residential buildings built					Непознато <i>Unknown</i>	Region Area City – Municipality
1981–1990	1991–2000	2001–2010	2011–2015	2016 и касније <i>and later</i>		
1893	808	413	163	177	1802	Bečej
1126	471	239	89	100	1023	Urban
767	337	174	74	77	779	Other
1578	827	519	211	234	1032	Vrbas
743	442	260	106	137	608	Urban
835	385	259	105	97	424	Other
1712	815	568	216	247	776	Žabalj
598	314	168	71	70	324	Urban
1114	501	400	145	177	452	Other
850	459	270	92	142	278	Srbobran
560	329	185	60	94	40	Urban
290	130	85	32	48	238	Other
428	289	258	71	99	1361	Sremski Karlovci
428	289	258	71	99	1361	Urban
1916	774	652	209	246	236	Temerin
1679	667	571	184	215	194	Urban
237	107	81	25	31	42	Other
890	559	396	130	146	903	Titel
220	89	90	20	28	415	Urban
670	470	306	110	118	488	Other
7176	3033	1736	641	769	4044	Severnobanatska oblast
4363	1941	1027	351	358	2809	Urban
2813	1092	709	290	411	1235	Other
2859	1144	667	195	231	2227	Kikinda
1653	729	427	122	124	1488	Urban
1206	415	240	73	107	739	Other
942	304	148	59	54	649	Ada
852	270	139	49	50	644	Urban
90	34	9	10	4	5	Other
1460	569	431	183	212	279	Kanjiža
501	209	135	46	29	170	Urban
959	360	296	137	183	109	Other
437	282	142	56	125	139	Novi Kneževac
318	142	91	40	49	73	Urban
119	140	51	16	76	66	Other
1079	605	257	99	112	244	Senta
893	546	228	90	103	243	Urban
186	59	29	9	9	1	Other
399	129	91	49	35	506	Čoka
146	45	7	4	3	191	Urban
253	84	84	45	32	315	Other

Табела 2.4. Стамбене зграде према периоду изградње, по општинама/градовима и типу насеља (наставак)

Регион Област Град – општина	Укупан број стамбених зграда <i>Total residential buildings</i>	Стамбене зграде изграђене / <i>Residential buildings built</i>				
		пре / <i>before</i> 1919	1919–1945	1946–1960	1961–1970	1971–1980
Севернобачка област	63635	5300	8673	8979	8561	10696
Градска	34853	2602	3235	4324	5300	6210
Остала	28782	2698	5438	4655	3261	4486
Суботица	45359	3167	4808	6158	6666	7948
Градска	29779	2073	2463	3563	4715	5381
Остала	15580	1094	2345	2595	1951	2567
Бачка Топола	13249	1461	2562	2300	1524	1906
Градска	5074	529	772	761	585	829
Остала	8175	932	1790	1539	939	1077
Мали Иђош	5027	672	1303	521	371	842
Остала	5027	672	1303	521	371	842
Средњобанатска област	66284	5243	9319	8454	9114	10808
Градска	27173	1637	2481	3506	4720	4565
Остала	39111	3606	6838	4948	4394	6243
Зрењанин	39614	2201	4236	5059	6375	6897
Градска	20050	901	1687	2688	3964	3292
Остала	19564	1300	2549	2371	2411	3605
Житиште	7339	940	1596	932	795	1057
Градска	1077	38	152	99	117	242
Остала	6262	902	1444	833	678	815
Нова Црња	4436	236	1053	629	450	645
Остала	4436	236	1053	629	450	645
Нови Бечеј	9246	1368	1357	1190	980	1436
Градска	4981	519	530	663	596	918
Остала	4265	849	827	527	384	518
Сечањ	5649	498	1077	644	514	773
Градска	1065	179	112	56	43	113
Остала	4584	319	965	588	471	660
Сремска област	113660	2944	6257	10307	14704	23459
Градска	37771	1035	1836	3681	6711	7862
Остала	75889	1909	4421	6626	7993	15597
Сремска Митровица	26831	484	970	2772	4201	5096
Градска	10647	298	328	1115	2240	1993
Остала	16184	186	642	1657	1961	3103
Инђија	22689	576	1059	1568	2630	5318
Градска	7053	95	200	601	1305	1822
Остала	15636	481	859	967	1325	3496
Ириг	6717	552	492	517	351	730
Градска	2110	168	251	210	123	299
Остала	4607	384	241	307	228	431

Table 2.4. Residential buildings by period of construction, by municipalities/cities and type of settlements (continued)

Стамбене зграде изграђене / Residential buildings built					Непознато <i>Unknown</i>	Region Area City – Municipality
1981–1990	1991–2000	2001-2010	2011-2015	2016 и касније <i>and later</i>		
7803	3673	2702	871	1150	5227	Severnobačka oblast
4505	2484	2013	614	839	2727	Urban
3298	1189	689	257	311	2500	Other
5829	3001	2267	730	959	3826	Subotica
3916	2267	1841	562	760	2238	Urban
1913	734	426	168	199	1588	Other
1398	433	283	93	117	1172	Bačka Topola
589	217	172	52	79	489	Urban
809	216	111	41	38	683	Other
576	239	152	48	74	229	Mali Iđoš
576	239	152	48	74	229	Other
9990	4128	2826	904	1284	4214	Srednjobanatska oblast
4187	2009	1612	491	662	1303	Urban
5803	2119	1214	413	622	2911	Other
6343	2725	1675	536	669	2898	Zrenjanin
3106	1553	1002	315	432	1110	Urban
3237	1172	673	221	237	1788	Other
934	408	283	77	108	209	Žitište
208	115	65	16	16	9	Urban
726	293	218	61	92	200	Other
686	242	77	19	25	374	Nova Crnja
686	242	77	19	25	374	Other
1232	493	358	216	385	231	Novi Bečej
737	302	242	155	206	113	Urban
495	191	116	61	179	118	Other
795	260	433	56	97	502	Sečanj
136	39	303	5	8	71	Urban
659	221	130	51	89	431	Other
19334	10831	7583	2569	3005	12667	Sremska oblast
5707	3483	2558	844	1105	2949	Urban
13627	7348	5025	1725	1900	9718	Other
4397	2282	1397	484	588	4160	Sremska Mitrovica
1592	992	667	241	304	877	Urban
2805	1290	730	243	284	3283	Other
4211	2540	1777	635	661	1714	Indija
1146	628	427	145	184	500	Urban
3065	1912	1350	490	477	1214	Other
812	484	519	149	284	1827	Irig
316	251	238	50	80	124	Urban
496	233	281	99	204	1703	Other

Табела 2.4. Стамбене зграде према периоду изградње, по општинама/градовима и типу насеља (наставак)

Регион Област Град – општина	Укупан број стамбених зграда <i>Total residential buildings</i>	Стамбене зграде изграђене / <i>Residential buildings built</i>				
		пре / <i>before</i> 1919	1919–1945	1946–1960	1961–1970	1971–1980
Пећинци	7229	96	351	623	795	1509
Остала	7229	96	351	623	795	1509
Рума	17050	598	1477	1838	2541	3228
Градска	7740	377	660	720	1242	1468
Остала	9310	221	817	1118	1299	1760
Стара Пазова	20394	214	742	1313	2493	5364
Градска	5651	44	198	482	975	1333
Остала	14743	170	544	831	1518	4031
Шид	12750	424	1166	1676	1693	2214
Градска	4570	53	199	553	826	947
Остала	8180	371	967	1123	867	1267
СРБИЈА – ЈУГ	1363251	16534	85098	180939	215132	265216
Градска	425318	4857	17127	44213	74738	87851
Остала	937933	11677	67971	136726	140394	177365
Регион Шумадије и Западне Србије	752509	7164	35854	91005	117879	150502
Градска	227122	2315	7818	22940	39000	46629
Остала	525387	4849	28036	68065	78879	103873
Златиборска област	112723	1130	5900	14818	17096	20460
Градска	33248	340	864	3021	6021	7040
Остала	79475	790	5036	11797	11075	13420
Град Ужице	23344	333	1165	3317	4377	4665
Градска	10683	126	316	1288	2363	2273
Остала	12661	207	849	2029	2014	2392
Ужице	21625	319	1108	3043	4024	4353
Градска	8964	112	259	1014	2010	1961
Остала	12661	207	849	2029	2014	2392
Севојно	1719	14	57	274	353	312
Градска	1719	14	57	274	353	312
Ариље	8184	92	836	1500	1245	1575
Градска	1890	5	73	188	374	483
Остала	6294	87	763	1312	871	1092
Бајина Башта	12889	181	954	1505	1674	2352
Градска	2223	17	75	149	282	650
Остала	10666	164	879	1356	1392	1702
Косјерић	6375	81	527	1144	986	1154
Градска	1302	8	32	98	188	295
Остала	5073	73	495	1046	798	859
Нова Варош	7739	137	412	1084	1229	1481
Градска	1886	83	55	135	316	533
Остала	5853	54	357	949	913	948

Table 2.4. Residential buildings by period of construction, by municipalities/cities and type of settlements (continued)

Стамбене зграде израђене / Residential buildings built					Непознато <i>Unknown</i>	Region Area City – Municipality
1981–1990	1991–2000	2001-2010	2011-2015	2016 и касније <i>and later</i>		
1665	716	508	227	248	491	Pećinci
1665	716	508	227	248	491	Other
2652	1484	1037	361	442	1392	Ruma
1091	689	564	199	308	422	Urban
1561	795	473	162	134	970	Other
3844	2245	1699	522	600	1358	Stara Pazova
894	495	414	145	171	500	Urban
2950	1750	1285	377	429	858	Other
1753	1080	646	191	182	1725	Šid
668	428	248	64	58	526	Urban
1085	652	398	127	124	1199	Other
222236	113183	75064	25177	26627	138045	SRBIJA – JUG
73751	38735	28241	9340	10016	36449	Urban
148485	74448	46823	15837	16611	101596	Other
129736	66551	45911	15636	16508	75763	Region Šumadije i Zapadne Srbije
40583	21766	16925	5714	6189	17243	Urban
89153	44785	28986	9922	10319	58520	Other
18904	9566	7327	2944	3254	11324	Zlatiborska oblast
6355	2868	2279	878	1148	2434	Urban
12549	6698	5048	2066	2106	8890	Other
4055	2074	1272	512	484	1090	Grad Užice
2031	932	548	209	258	339	Urban
2024	1142	724	303	226	751	Other
3713	1922	1179	473	441	1050	Užice
1689	780	455	170	215	299	Urban
2024	1142	724	303	226	751	Other
342	152	93	39	43	40	Sevojno
342	152	93	39	43	40	Urban
1284	630	332	90	77	523	Arilje
382	192	85	22	30	56	Urban
902	438	247	68	47	467	Other
2132	1041	1030	496	554	970	Bajina Bašta
593	163	114	44	61	75	Urban
1539	878	916	452	493	895	Other
961	427	252	81	74	688	Kosjerić
252	95	61	19	27	227	Urban
709	332	191	62	47	461	Other
1370	684	564	184	210	384	Nova Varoš
456	122	59	18	22	87	Urban
914	562	505	166	188	297	Other

Табела 2.4. Стамбене зграде према периоду изградње, по општинама/градовима и типу насеља (наставак)

Регион Област Град – општина	Укупан број стамбених зграда <i>Total residential buildings</i>	Стамбене зграде изграђене / <i>Residential buildings built</i>				
		пре / <i>before</i> 1919	1919–1945	1946–1960	1961–1970	1971–1980
Пожега	11754	126	884	1855	2112	2344
Градска	3221	25	148	337	773	752
Остала	8533	101	736	1518	1339	1592
Прибој	7541	21	242	1052	1285	1291
Градска	1639	10	46	258	404	323
Остала	5902	11	196	794	881	968
Пријеполје	14700	53	311	1723	2277	2854
Градска	3266	37	50	319	736	717
Остала	11434	16	261	1404	1541	2137
Сјеница	9477	80	217	646	787	1165
Градска	4002	26	51	210	420	696
Остала	5475	54	166	436	367	469
Чајетина	10720	26	352	992	1124	1579
Градска	3136	3	18	39	165	318
Остала	7584	23	334	953	959	1261
Колубарска област	77783	729	3014	9125	11641	15251
Градска	19965	257	532	2087	3740	4100
Остала	57818	472	2482	7038	7901	11151
Ваљево	34316	408	1453	4061	5484	6408
Градска	14647	222	379	1479	2806	3044
Остала	19669	186	1074	2582	2678	3364
Лајковац	6772	30	165	696	974	1341
Градска	1147	-	36	186	213	196
Остала	5625	30	129	510	761	1145
Љиг	7999	98	555	1548	1311	1530
Градска	1439	18	74	206	253	302
Остала	6560	80	481	1342	1058	1228
Мионица	9250	27	159	680	1177	1988
Градска	642	4	13	70	142	107
Остала	8608	23	146	610	1035	1881
Осечина	6298	69	310	959	834	1043
Остала	6298	69	310	959	834	1043
Уб	13148	97	372	1181	1861	2941
Градска	2090	13	30	146	326	451
Остала	11058	84	342	1035	1535	2490
Мачванска област	114717	578	4033	13135	16714	22400
Градска	21318	202	561	2753	3953	3669
Остала	93399	376	3472	10382	12761	18731
Шабац	40313	273	1073	4205	5437	7527
Градска	13786	166	383	1641	2431	2307
Остала	26527	107	690	2564	3006	5220

Table 2.4. Residential buildings by period of construction, by municipalities/cities and type of settlements (continued)

Стамбене зграде изграђене / Residential buildings built					Непознато <i>Unknown</i>	Region Area City – Municipality
1981–1990	1991–2000	2001–2010	2011–2015	2016 и касније <i>and later</i>		
1850	765	435	128	112	1143	Požega
572	228	173	62	40	111	Urban
1278	537	262	66	72	1032	Other
1376	804	433	152	136	749	Priboj
270	117	57	17	12	125	Urban
1106	687	376	135	124	624	Other
2650	971	696	271	277	2617	Prijepolje
533	189	129	35	28	493	Urban
2117	782	567	236	249	2124	Other
1295	906	890	339	443	2709	Sjenica
751	387	407	162	192	700	Urban
544	519	483	177	251	2009	Other
1931	1264	1423	691	887	451	Čajetina
515	443	646	290	478	221	Urban
1416	821	777	401	409	230	Other
13701	7722	4771	1343	1477	9009	Kolubarska oblast
3632	1966	1199	411	475	1566	Urban
10069	5756	3572	932	1002	7443	Other
5840	3055	1749	541	559	4758	Valjevo
2656	1349	793	283	321	1315	Urban
3184	1706	956	258	238	3443	Other
1263	657	432	150	134	930	Lajkovac
207	115	94	32	44	24	Urban
1056	542	338	118	90	906	Other
1205	696	428	100	131	397	Ljig
229	159	99	35	39	25	Urban
976	537	329	65	92	372	Other
1675	1325	992	213	275	739	Mionica
117	88	71	15	10	5	Urban
1558	1237	921	198	265	734	Other
986	504	287	69	49	1188	Osečina
986	504	287	69	49	1188	Other
2732	1485	883	270	329	997	Ub
423	255	142	46	61	197	Urban
2309	1230	741	224	268	800	Other
23308	11818	6395	2180	2711	11445	Mačvanska oblast
3630	2177	1437	498	627	1811	Urban
19678	9641	4958	1682	2084	9634	Other
7656	4069	2501	880	1033	5659	Šabac
2144	1410	973	319	405	1607	Urban
5512	2659	1528	561	628	4052	Other

Табела 2.4. Стамбене зграде према периоду изградње, по општинама/градовима и типу насеља (наставак)

Регион Област Град – општина	Укупан број стамбених зграда <i>Total residential buildings</i>	Стамбене зграде изграђене / <i>Residential buildings built</i>				
		пре / <i>before</i> 1919	1919–1945	1946–1960	1961–1970	1971–1980
Богатић	11029	50	598	1597	1915	2322
Остала	11029	50	598	1597	1915	2322
Владимирци	9830	25	387	1312	1676	2196
Остала	9830	25	387	1312	1676	2196
Коцељева	6308	42	349	962	1085	1297
Остала	6308	42	349	962	1085	1297
Крупањ	6785	60	285	829	1173	1292
Градска	1457	1	10	131	300	348
Остала	5328	59	275	698	873	944
Лозница	28240	91	613	2823	3966	5703
Градска	5178	34	162	819	1041	804
Остала	23062	57	451	2004	2925	4899
Љубовија	7645	24	579	916	869	1183
Остала	7645	24	579	916	869	1183
Мали Зворник	4567	13	149	491	593	880
Градска	897	1	6	162	181	210
Остала	3670	12	143	329	412	670
Моравичка област	79333	642	4429	11466	14086	15664
Градска	25796	196	863	3021	5379	5489
Остала	53537	446	3566	8445	8707	10175
Чачак	37727	205	1471	4663	7168	8206
Градска	16204	123	591	2054	3570	3396
Остала	21523	82	880	2609	3598	4810
Горњи Милановац	18410	249	999	3150	3350	3556
Градска	5692	33	154	526	1079	1229
Остала	12718	216	845	2624	2271	2327
Ивањица	12342	59	559	1232	1498	1874
Градска	3075	31	80	205	512	721
Остала	9267	28	479	1027	986	1153
Лучани	10854	129	1400	2421	2070	2028
Градска	825	9	38	236	218	143
Остала	10029	120	1362	2185	1852	1885
Поморавска област	84575	846	3826	10983	14872	16635
Градска	25809	314	1024	3145	4344	4411
Остала	58766	532	2802	7838	10528	12224
Јагодина	21964	198	1084	3198	3891	3982
Градска	6270	69	327	1083	1102	954
Остала	15694	129	757	2115	2789	3028
Деспотовац	11550	63	280	1073	1657	2673
Градска	1866	14	51	255	233	362
Остала	9684	49	229	818	1424	2311

Table 2.4. Residential buildings by period of construction, by municipalities/cities and type of settlements (continued)

Стамбене зграде изграђене / Residential buildings built					Непознато <i>Unknown</i>	Region Area City – Municipality
1981–1990	1991–2000	2001–2010	2011–2015	2016 и касније <i>and later</i>		
1947	1005	510	207	263	615	Bogatić
1947	1005	510	207	263	615	Other
2159	920	364	116	127	548	Vladimirci
2159	920	364	116	127	548	Other
1312	607	265	106	123	160	Koceljeva
1312	607	265	106	123	160	Other
1406	712	336	133	112	447	Krupanj
347	146	82	36	33	23	Urban
1059	566	254	97	79	424	Other
6635	3390	1862	569	800	1788	Loznica
955	535	338	136	175	179	Urban
5680	2855	1524	433	625	1609	Other
1246	684	309	123	198	1514	Ljubovija
1246	684	309	123	198	1514	Other
947	431	248	46	55	714	Mali Zvornik
184	86	44	7	14	2	Urban
763	345	204	39	41	712	Other
12862	5790	3954	1198	1305	7937	Moravička oblast
4680	2222	1659	491	522	1274	Urban
8182	3568	2295	707	783	6663	Other
6448	3006	2284	625	660	2991	Čačak
2556	1298	1101	310	316	889	Urban
3892	1708	1183	315	344	2102	Other
2873	1358	853	307	378	1337	Gornji Milanovac
1289	614	394	129	151	94	Urban
1584	744	459	178	227	1243	Other
1995	819	525	171	174	3436	Ivanjica
731	276	149	48	47	275	Urban
1264	543	376	123	127	3161	Other
1546	607	292	95	93	173	Lučani
104	34	15	4	8	16	Urban
1442	573	277	91	85	157	Other
13229	7595	4951	1531	1438	8669	Pomoravska oblast
4326	2833	2196	757	670	1789	Urban
8903	4762	2755	774	768	6880	Other
3097	1880	1557	466	433	2178	Jagodina
741	670	642	177	176	329	Urban
2356	1210	915	289	257	1849	Other
2058	1217	635	130	134	1630	Despotovac
345	219	125	36	28	198	Urban
1713	998	510	94	106	1432	Other

Табела 2.4. Стамбене зграде према периоду изградње, по општинама/градовима и типу насеља (наставак)

Регион Област Град – општина	Укупан број стамбених зграда <i>Total residential buildings</i>	Стамбене зграде изграђене / <i>Residential buildings built</i>				
		пре / <i>before</i> 1919	1919–1945	1946–1960	1961–1970	1971–1980
Параћин	20144	145	994	3101	4098	3570
Градска	7399	85	257	877	1416	1076
Остала	12745	60	737	2224	2682	2494
Рековац	6469	107	506	1059	1323	1131
Остала	6469	107	506	1059	1323	1131
Свилајнац	12666	169	542	1319	2028	2837
Градска	4101	76	148	260	598	856
Остала	8565	93	394	1059	1430	1981
Ђуприја	11782	164	420	1233	1875	2442
Градска	6173	70	241	670	995	1163
Остала	5609	94	179	563	880	1279
Расинска област	82186	980	5227	11075	14869	19150
Градска	18328	245	1013	2211	3434	4150
Остала	63858	735	4214	8864	11435	15000
Крушевац	38446	246	1674	4104	7056	9952
Градска	11147	125	609	1258	2191	2629
Остала	27299	121	1065	2846	4865	7323
Александровац	10926	235	979	1382	1608	2391
Градска	1536	16	48	61	203	387
Остала	9390	219	931	1321	1405	2004
Брус	7293	213	1021	1153	843	1116
Градска	1205	27	70	111	222	199
Остала	6088	186	951	1042	621	917
Варварин	8303	100	574	1323	1657	1542
Остала	8303	100	574	1323	1657	1542
Трстеник	12875	137	610	2090	2870	3279
Градска	2391	57	142	337	454	502
Остала	10484	80	468	1753	2416	2777
Ћићевац	4343	49	369	1023	835	870
Градска	2049	20	144	444	364	433
Остала	2294	29	225	579	471	437
Рашка област	99122	555	3478	9601	13791	18731
Градска	35641	258	1064	2878	5315	6885
Остала	63481	297	2414	6723	8476	11846
Краљево	42347	190	1824	5365	8215	9603
Градска	14730	45	581	1409	3094	3144
Остала	27617	145	1243	3956	5121	6459
Врњачка Бања	11543	136	549	1217	2009	2502
Градска	3476	61	187	342	733	687
Остала	8067	75	362	875	1276	1815

Table 2.4. Residential buildings by period of construction, by municipalities/cities and type of settlements (continued)

Стамбене зграде изграђене / Residential buildings built					Непознато <i>Unknown</i>	Region Area City – Municipality
1981–1990	1991–2000	2001-2010	2011-2015	2016 и касније <i>and later</i>		
3308	1953	1269	428	384	894	Paraćin
1374	821	664	242	186	401	Urban
1934	1132	605	186	198	493	Other
602	249	141	52	47	1252	Rekovac
602	249	141	52	47	1252	Other
2146	1178	732	281	266	1168	Svilajnac
754	479	398	198	184	150	Urban
1392	699	334	83	82	1018	Other
2018	1118	617	174	174	1547	Ćuprija
1112	644	367	104	96	711	Urban
906	474	250	70	78	836	Other
14096	5821	3503	952	968	5545	Rasinska oblast
3133	1384	1083	272	312	1091	Urban
10963	4437	2420	680	656	4454	Other
6535	2892	1901	472	485	3129	Kruševac
1629	881	721	170	192	742	Urban
4906	2011	1180	302	293	2387	Other
1970	786	359	119	95	1002	Aleksandrovac
407	138	54	17	13	192	Urban
1563	648	305	102	82	810	Other
1585	595	435	133	115	84	Brus
297	93	109	38	32	7	Urban
1288	502	326	95	83	77	Other
1166	652	281	93	99	816	Varvarin
1166	652	281	93	99	816	Other
2288	667	343	92	105	394	Trstenik
510	167	94	27	34	67	Urban
1778	500	249	65	71	327	Other
552	229	184	43	69	120	Čičevac
290	105	105	20	41	83	Urban
262	124	79	23	28	37	Other
16120	10312	8858	3227	2948	11501	Raška oblast
5850	4268	3513	1104	1116	3390	Urban
10270	6044	5345	2123	1832	8111	Other
6825	3556	2980	1190	717	1882	Kraljevo
2220	1388	1336	417	289	807	Urban
4605	2168	1644	773	428	1075	Other
1975	1055	895	297	324	584	Vrnjačka Banja
477	321	311	99	131	127	Urban
1498	734	584	198	193	457	Other

Табела 2.4. Стамбене зграде према периоду изградње, по општинама/градовима и типу насеља (наставак)

Регион Област Град – општина	Укупан број стамбених зграда <i>Total residential buildings</i>	Стамбене зграде изграђене / <i>Residential buildings built</i>				
		пре / <i>before</i> 1919	1919–1945	1946–1960	1961–1970	1971–1980
Нови Пазар	25083	136	423	1372	1656	3802
Градска	13108	124	193	801	1034	2454
Остала	11975	12	230	571	622	1348
Рашка	9782	68	507	1325	1466	1833
Градска	2065	25	87	251	352	351
Остала	7717	43	420	1074	1114	1482
Тутин	10367	25	175	322	445	991
Градска	2262	3	16	75	102	249
Остала	8105	22	159	247	343	742
Шумадијска област	102070	1704	5947	10802	14810	22211
Градска	47017	503	1897	3824	6814	10885
Остала	55053	1201	4050	6978	7996	11326
Крагујевац	51845	778	2559	4231	6773	11231
Градска	34942	311	1436	2465	4694	8012
Остала	16903	467	1123	1766	2079	3219
Аранђеловац	17855	182	817	2040	2470	3493
Градска	6803	86	253	690	1131	1559
Остала	11052	96	564	1350	1339	1934
Баточина	5159	50	248	511	788	1275
Остала	5159	50	248	511	788	1275
Кнић	8937	306	993	1462	1673	1773
Остала	8937	306	993	1462	1673	1773
Лапово	3028	26	137	455	615	792
Градска	2632	26	123	407	525	680
Остала	396	-	14	48	90	112
Рача	5441	122	467	884	899	1239
Градска	846	57	25	72	106	196
Остала	4595	65	442	812	793	1043
Топола	9805	240	726	1219	1592	2408
Градска	1794	23	60	190	358	438
Остала	8011	217	666	1029	1234	1970
Регион Јужне и Источне Србије	610742	9370	49244	89934	97253	114714
Градска	198196	2542	9309	21273	35738	41222
Остала	412546	6828	39935	68661	61515	73492
Борска област	49310	461	2623	6192	6913	7694
Градска	14631	117	520	1580	2141	2128
Остала	34679	344	2103	4612	4772	5566
Бор	11292	88	734	2135	1570	1514
Градска	3232	16	186	611	612	378
Остала	8060	72	548	1524	958	1136

Table 2.4. Residential buildings by period of construction, by municipalities/cities and type of settlements (continued)

Стамбене зграде изграђене / Residential buildings built					Непознато <i>Unknown</i>	Region Area City – Municipality
1981–1990	1991–2000	2001-2010	2011-2015	2016 и касније <i>and later</i>		
4318	3574	2980	992	1186	4644	Novi Pazar
2381	1912	1413	432	549	1815	Urban
1937	1662	1567	560	637	2829	Other
1714	774	573	212	193	1117	Raška
313	185	115	25	31	330	Urban
1401	589	458	187	162	787	Other
1288	1353	1430	536	528	3274	Tutin
459	462	338	131	116	311	Urban
829	891	1092	405	412	2963	Other
17516	7927	6152	2261	2407	10333	Šumadijska oblast
8977	4048	3559	1303	1319	3888	Urban
8539	3879	2593	958	1088	6445	Other
9537	4503	3694	1469	1455	5615	Kragujevac
6864	3127	2746	1100	1072	3115	Urban
2673	1376	948	369	383	2500	Other
2776	1377	1082	308	364	2946	Arandelovac
1135	572	532	142	169	534	Urban
1641	805	550	166	195	2412	Other
866	344	244	94	121	618	Batočina
866	344	244	94	121	618	Other
1302	509	424	162	190	143	Knić
1302	509	424	162	190	143	Other
529	194	174	35	37	34	Lapovo
449	175	152	28	34	33	Urban
80	19	22	7	3	1	Other
798	302	194	73	90	373	Rača
190	72	55	16	22	35	Urban
608	230	139	57	68	338	Other
1708	698	340	120	150	604	Topola
339	102	74	17	22	171	Urban
1369	596	266	103	128	433	Other
92500	46632	29153	9541	10119	62282	Region Južne i Istočne Srbije
33168	16969	11316	3626	3827	19206	Urban
59332	29663	17837	5915	6292	43076	Other
8452	4316	2261	691	669	9038	Borska oblast
3009	1572	914	282	279	2089	Urban
5443	2744	1347	409	390	6949	Other
2173	578	257	116	127	2000	Bor
719	108	44	20	20	518	Urban
1454	470	213	96	107	1482	Other

Табела 2.4. Стамбене зграде према периоду изградње, по општинама/градовима и типу насеља (наставак)

Регион Област Град – општина	Укупан број стамбених зграда <i>Total residential buildings</i>	Стамбене зграде изграђене / <i>Residential buildings built</i>				
		пре / before 1919	1919–1945	1946–1960	1961–1970	1971–1980
Кладово	11390	20	222	758	2010	2226
Градска	3550	9	31	126	471	580
Остала	7840	11	191	632	1539	1646
Мајданпек	6750	34	306	1114	1389	975
Градска	1915	3	26	349	591	315
Остала	4835	31	280	765	798	660
Неготин	19878	319	1361	2185	1944	2979
Градска	5934	89	277	494	467	855
Остала	13944	230	1084	1691	1477	2124
Браничевска област	83121	1003	5040	11838	11077	14262
Градска	23459	233	832	2090	2935	3976
Остала	59662	770	4208	9748	8142	10286
Град Пожаревац	24627	216	1180	3140	3291	4059
Градска	15352	127	476	1484	2067	2746
Остала	9275	89	704	1656	1224	1313
Пожаревац	20036	177	886	2372	2753	3475
Градска	12938	127	403	1176	1767	2352
Остала	7098	50	483	1196	986	1123
Костолац	4591	39	294	768	538	584
Градска	2414	-	73	308	300	394
Остала	2177	39	221	460	238	190
Велико Градиште	9559	100	531	1211	1053	1437
Градска	3025	70	97	157	307	437
Остала	6534	30	434	1054	746	1000
Голубац	5678	44	218	641	724	1112
Остала	5678	44	218	641	724	1112
Жабари	6331	134	478	922	895	1410
Остала	6331	134	478	922	895	1410
Жагубица	7431	73	648	1779	1288	1249
Остала	7431	73	648	1779	1288	1249
Кучево	10181	124	766	1806	1472	1434
Градска	1964	11	118	191	213	244
Остала	8217	113	648	1615	1259	1190
Мало Црниће	5352	85	542	867	607	809
Остала	5352	85	542	867	607	809
Петровац на Млави	13962	227	677	1472	1747	2752
Градска	3118	25	141	258	348	549
Остала	10844	202	536	1214	1399	2203
Зајечарска област	52366	1960	7137	9407	8290	8921
Градска	20405	366	1294	2241	3469	4544
Остала	31961	1594	5843	7166	4821	4377

Table 2.4. Residential buildings by period of construction, by municipalities/cities and type of settlements (continued)

Стамбене зграде изграђене / Residential buildings built					Непознато <i>Unknown</i>	Region Area City – Municipality
1981–1990	1991–2000	2001–2010	2011–2015	2016 и касније <i>and later</i>		
2288	1343	776	234	242	1271	Kladovo
841	444	336	106	127	479	Urban
1447	899	440	128	115	792	Other
1049	373	212	63	77	1158	Majdanpek
350	74	32	4	11	160	Urban
699	299	180	59	66	998	Other
2942	2022	1016	278	223	4609	Negotin
1099	946	502	152	121	932	Urban
1843	1076	514	126	102	3677	Other
14510	9525	4801	1372	1407	8286	Braničevska oblast
4302	2958	1797	561	525	3250	Urban
10208	6567	3004	811	882	5036	Other
4216	2512	1561	488	492	3472	Grad Požarevac
2720	1571	1004	317	294	2546	Urban
1496	941	557	171	198	926	Other
3653	2082	1168	305	309	2856	Požarevac
2435	1353	814	219	215	2077	Urban
1218	729	354	86	94	779	Other
563	430	393	183	183	616	Kostolac
285	218	190	98	79	469	Urban
278	212	203	85	104	147	Other
1635	1572	789	177	202	852	Veliko Gradište
518	644	405	107	124	159	Urban
1117	928	384	70	78	693	Other
1352	820	327	69	88	283	Golubac
1352	820	327	69	88	283	Other
1039	582	246	54	63	508	Žabari
1039	582	246	54	63	508	Other
951	538	317	119	171	298	Žagubica
951	538	317	119	171	298	Other
1785	942	361	102	66	1323	Kučevo
443	259	92	27	24	342	Urban
1342	683	269	75	42	981	Other
788	713	410	112	100	319	Malo Crniće
788	713	410	112	100	319	Other
2744	1846	790	251	225	1231	Petrovac na Mlavi
621	484	296	110	83	203	Urban
2123	1362	494	141	142	1028	Other
6401	2319	1482	487	584	5378	Zaječarska oblast
3784	1408	873	297	358	1771	Urban
2617	911	609	190	226	3607	Other

Табела 2.4. Стамбене зграде према периоду изградње, по општинама/градовима и типу насеља (наставак)

Регион Област Град – општина	Укупан број стамбених зграда <i>Total residential buildings</i>	Стамбене зграде изграђене / <i>Residential buildings built</i>				
		пре / <i>before</i> 1919	1919–1945	1946–1960	1961–1970	1971–1980
Зајечар	22171	736	2499	3910	3559	4361
Градска	9780	156	645	1134	1685	2406
Остала	12391	580	1854	2776	1874	1955
Бољевац	7542	505	1127	1117	726	783
Градска	1491	80	119	190	138	224
Остала	6051	425	1008	927	588	559
Књажевац	15584	579	2812	3532	2767	2285
Градска	5604	102	367	666	1076	1119
Остала	9980	477	2445	2866	1691	1166
Сокобања	7069	140	699	848	1238	1492
Градска	3530	28	163	251	570	795
Остала	3539	112	536	597	668	697
Јабланичка област	78468	862	5953	12604	14149	16769
Градска	22996	222	1110	2561	4439	5017
Остала	55472	640	4843	10043	9710	11752
Лесковац	42681	289	2023	5608	8282	10053
Градска	14320	140	813	1803	2949	2920
Остала	28361	149	1210	3805	5333	7133
Бојник	7065	74	679	1292	1166	1401
Остала	7065	74	679	1292	1166	1401
Власотинце	11853	192	950	2073	2050	2441
Градска	4764	24	109	329	788	1180
Остала	7089	168	841	1744	1262	1261
Лебане	9150	42	752	1598	1527	2083
Градска	2766	14	125	268	514	780
Остала	6384	28	627	1330	1013	1303
Медвеђа	5033	187	1075	1182	664	454
Градска	1146	44	63	161	188	137
Остала	3887	143	1012	1021	476	317
Црна Трава	2686	78	474	851	460	337
Остала	2686	78	474	851	460	337
Нишавска област	111236	1028	7621	15274	21545	23069
Градска	35473	572	2483	4230	7678	6597
Остала	75763	456	5138	11044	13867	16472
Град Ниш	56751	589	2967	6956	11580	10808
Градска	28243	491	2173	3591	6551	4678
Остала	28508	98	794	3365	5029	6130
Медијана	7679	222	945	1048	1432	1456
Градска	6312	221	920	930	1150	1084
Остала	1367	1	25	118	282	372

Table 2.4. Residential buildings by period of construction, by municipalities/cities and type of settlements (continued)

Стамбене зграде изграђене / Residential buildings built					Непознато <i>Unknown</i>	Region Area City – Municipality
1981–1990	1991–2000	2001-2010	2011-2015	2016 и касније <i>and later</i>		
3257	1057	660	174	189	1769	Zaječar
1930	591	332	109	108	684	Urban
1327	466	328	65	81	1085	Other
652	273	146	54	60	2099	Boljevac
213	95	49	16	12	355	Urban
439	178	97	38	48	1744	Other
1501	463	294	107	107	1137	Knjaževac
1019	321	181	54	59	640	Urban
482	142	113	53	48	497	Other
991	526	382	152	228	373	Sokobanja
622	401	311	118	179	92	Urban
369	125	71	34	49	281	Other
12131	5393	3239	908	1066	5394	Jablanička oblast
3903	2021	1288	389	504	1542	Urban
8228	3372	1951	519	562	3852	Other
7303	3356	1999	517	590	2661	Leskovac
2279	1303	824	236	314	739	Urban
5024	2053	1175	281	276	1922	Other
1084	394	202	64	70	639	Bojnik
1084	394	202	64	70	639	Other
1790	743	476	191	223	724	Vlasotince
950	431	281	113	134	425	Urban
840	312	195	78	89	299	Other
1339	589	320	72	89	739	Lebane
506	215	120	21	26	177	Urban
833	374	200	51	63	562	Other
447	192	135	43	68	586	Medveda
168	72	63	19	30	201	Urban
279	120	72	24	38	385	Other
168	119	107	21	26	45	Crna Trava
168	119	107	21	26	45	Other
15662	8033	5648	1580	1713	10063	Nišavska oblast
4153	2854	2191	593	737	3385	Urban
11509	5179	3457	987	976	6678	Other
7363	4641	3757	984	1079	6027	Grad Niš
2860	2259	1899	517	650	2574	Urban
4503	2382	1858	467	429	3453	Other
799	459	440	146	202	530	Medijana
493	348	381	124	166	495	Urban
306	111	59	22	36	35	Other

Табела 2.4. Стамбене зграде према периоду изградње, по општинама/градовима и типу насеља (наставак)

Регион Област Град – општина	Укупан број стамбених зграда <i>Total residential buildings</i>	Стамбене зграде изграђене / <i>Residential buildings built</i>				
		пре / <i>before</i> 1919	1919–1945	1946–1960	1961–1970	1971–1980
Нишка Бања	7142	148	319	789	1063	1261
Градска	1610	116	82	190	281	215
Остала	5532	32	237	599	782	1046
Палилула	18484	113	925	2238	4273	3411
Градска	11544	103	789	1413	2929	1830
Остала	6940	10	136	825	1344	1581
Пантелеј	12703	57	439	1487	2483	2397
Градска	5845	16	226	667	1501	1115
Остала	6858	41	213	820	982	1282
Црвени крст	10743	49	339	1394	2329	2283
Градска	2932	35	156	391	690	434
Остала	7811	14	183	1003	1639	1849
Насеље Ниш	26633	375	2091	3401	6270	4463
Алексинац	21922	203	1479	3409	3780	4406
Градска	4907	70	252	512	721	1124
Остала	17015	133	1227	2897	3059	3282
Гаџин Хан	6996	47	755	1537	1276	1621
Остала	6996	47	755	1537	1276	1621
Дољевац	6159	4	120	725	1386	1598
Остала	6159	4	120	725	1386	1598
Мерошина	5485	12	131	462	966	1541
Остала	5485	12	131	462	966	1541
Ражањ	4919	52	500	884	1103	1049
Остала	4919	52	500	884	1103	1049
Сврљиг	9004	121	1669	1301	1454	2046
Градска	2323	11	58	127	406	795
Остала	6681	110	1611	1174	1048	1251
Пиротска област	46754	1460	6114	8754	8181	8351
Градска	16712	299	791	2043	4022	3844
Остала	30042	1161	5323	6711	4159	4507
<i>Пирот</i>	23342	787	2631	4079	4550	4432
<i>Градска</i>	10032	147	502	1146	2653	2374
<i>Остала</i>	13310	640	2129	2933	1897	2058
Бабушница	8495	161	979	1719	1482	1657
Градска	1592	2	18	72	203	383
Остала	6903	159	961	1647	1279	1274
Бела Паланка	8726	245	1689	1688	1265	1452
Градска	3087	24	170	582	702	678
Остала	5639	221	1519	1106	563	774

Table 2.4. Residential buildings by period of construction, by municipalities/cities and type of settlements (continued)

Стамбене зграде изграђене / Residential buildings built					Непознато <i>Unknown</i>	Region Area City – Municipality
1981–1990	1991–2000	2001-2010	2011-2015	2016 и касније <i>and later</i>		
1069	510	269	88	79	1547	Niška Banja
196	137	65	20	15	293	Urban
873	373	204	68	64	1254	Other
2356	1608	1225	281	325	1729	Palilula
1199	991	758	157	214	1161	Urban
1157	617	467	124	111	568	Other
1736	1297	1210	308	348	941	Panteleј
678	525	517	163	215	222	Urban
1058	772	693	145	133	719	Other
1403	767	613	161	125	1280	Crveni krst
294	258	178	53	40	403	Urban
1109	509	435	108	85	877	Other
2664	2122	1834	497	635	2281	Naselje Niš
3155	1373	847	283	244	2743	Aleksinac
797	427	229	66	71	638	Urban
2358	946	618	217	173	2105	Other
1077	343	209	57	50	24	Gadžin Han
1077	343	209	57	50	24	Other
1028	457	258	87	125	371	Doljevac
1028	457	258	87	125	371	Other
1190	594	347	104	113	25	Merošina
1190	594	347	104	113	25	Other
729	289	129	45	69	70	Ražanj
729	289	129	45	69	70	Other
1120	336	101	20	33	803	Svrljig
496	168	63	10	16	173	Urban
624	168	38	10	17	630	Other
5755	2233	1129	418	438	3921	Pirotska oblast
2845	1070	529	212	193	864	Urban
2910	1163	600	206	245	3057	Other
3057	1254	711	251	267	1323	Pirot
1536	569	330	136	136	503	Urban
1521	685	381	115	131	820	Other
1110	356	107	35	26	863	Babušnica
487	187	50	13	8	169	Urban
623	169	57	22	18	694	Other
985	402	184	84	81	651	Bela Palanka
505	208	100	48	31	39	Urban
480	194	84	36	50	612	Other

Табела 2.4. Стамбене зграде према периоду изградње, по општинама/градовима и типу насеља (наставак)

Регион Област Град – општина	Укупан број стамбених зграда <i>Total residential buildings</i>	Стамбене зграде изграђене / <i>Residential buildings built</i>				
		пре / <i>before</i> 1919	1919–1945	1946–1960	1961–1970	1971–1980
Димитровград	6191	267	815	1268	884	810
Градска	2001	126	101	243	464	409
Остала	4190	141	714	1025	420	401
Подунавска област	68525	487	3101	8428	10630	14665
Градска	27639	213	887	2691	4580	6370
Остала	40886	274	2214	5737	6050	8295
Смедерево	32701	165	965	3078	4494	7040
Градска	14945	109	437	1263	2221	3421
Остала	17756	56	528	1815	2273	3619
Велика Плана	16132	140	982	2490	2745	3331
Градска	5422	28	178	609	971	1224
Остала	10710	112	804	1881	1774	2107
Смедеревска Паланка	19692	182	1154	2860	3391	4294
Градска	7272	76	272	819	1388	1725
Остала	12420	106	882	2041	2003	2569
Пчињска област	76511	956	5757	10038	10016	12469
Градска	23712	383	880	2356	4237	5638
Остала	52799	573	4877	7682	5779	6831
Град Врање	26746	528	1737	3499	4488	5511
Градска	14734	330	478	1338	2807	3821
Остала	12012	198	1259	2161	1681	1690
Врање	22363	461	1327	2684	3688	4618
Градска	12950	314	361	1130	2493	3388
Остала	9413	147	966	1554	1195	1230
Врањска Бања	4383	67	410	815	800	893
Градска	1784	16	117	208	314	433
Остала	2599	51	293	607	486	460
Босилеград	4886	30	844	1214	684	551
Градска	903	11	78	109	157	168
Остала	3983	19	766	1105	527	383
Бујановац	12359	83	493	1041	1228	1714
Градска	2994	12	47	244	372	450
Остала	9365	71	446	797	856	1264
Владичин Хан	8902	121	1186	1817	1428	1762
Градска	2046	4	94	233	383	629
Остала	6856	117	1092	1584	1045	1133
Прешево	10161	16	54	261	573	1231
Остала	10161	16	54	261	573	1231
Сурдулица	10487	130	970	1574	1232	1275
Градска	3035	26	183	432	518	570
Остала	7452	104	787	1142	714	705

Table 2.4. Residential buildings by period of construction, by municipalities/cities and type of settlements (continued)

Стамбене зграде изграђене / Residential buildings built					Непознато <i>Unknown</i>	Region Area City – Municipality
1981–1990	1991–2000	2001–2010	2011–2015	2016 и касније <i>and later</i>		
603	221	127	48	64	1084	Dimitrovgrad
317	106	49	15	18	153	Urban
286	115	78	33	46	931	Other
12008	5345	3539	1110	1044	8168	Podunavska oblast
4941	2244	1726	489	501	2997	Urban
7067	3101	1813	621	543	5171	Other
5608	2566	1952	647	555	5631	Smederevo
2679	1178	1039	305	301	1992	Urban
2929	1388	913	342	254	3639	Other
2687	1173	764	221	227	1372	Velika Plana
934	474	333	80	86	505	Urban
1753	699	431	141	141	867	Other
3713	1606	823	242	262	1165	Smederevska Palanka
1328	592	354	104	114	500	Urban
2385	1014	469	138	148	665	Other
11221	6787	5570	2540	2693	8464	Pčinjska oblast
3858	1875	1465	618	547	1855	Urban
7363	4912	4105	1922	2146	6609	Other
4235	1939	1354	426	435	2594	Grad Vranje
2626	1109	854	267	237	867	Urban
1609	830	500	159	198	1727	Other
3600	1644	1199	372	342	2428	Vranje
2295	929	764	252	220	804	Urban
1305	715	435	120	122	1624	Other
635	295	155	54	93	166	Vranjska Banja
331	180	90	15	17	63	Urban
304	115	65	39	76	103	Other
388	201	110	40	49	775	Bosilegrad
182	113	54	18	12	1	Urban
206	88	56	22	37	774	Other
1968	1656	1354	763	735	1324	Bujanovac
287	309	392	280	242	359	Urban
1681	1347	962	483	493	965	Other
1349	511	296	87	99	246	Vladičin Han
356	145	70	21	22	89	Urban
993	366	226	66	77	157	Other
1742	1639	1908	1101	1285	351	Preševo
1742	1639	1908	1101	1285	351	Other
1124	712	484	108	84	2794	Surdulica
407	199	95	32	34	539	Urban
717	513	389	76	50	2255	Other

Табела 2.4. Стамбене зграде према периоду изградње, по општинама/градовима и типу насеља (наставак)

Регион Област Град – општина	Укупан број стамбених зграда <i>Total residential buildings</i>	Стамбене зграде изграђене / <i>Residential buildings built</i>				
		пре / <i>before</i> 1919	1919–1945	1946–1960	1961–1970	1971–1980
Трговиште	2970	48	473	632	383	425
Остала	2970	48	473	632	383	425
Топличка област	44451	1153	5898	7399	6452	8514
Градска	13169	137	512	1481	2237	3108
Остала	31282	1016	5386	5918	4215	5406
Прокупље	20135	755	2712	3056	2896	3795
Градска	7345	79	299	731	1212	1734
Остала	12790	676	2413	2325	1684	2061
Блаце	6945	66	635	1159	951	1464
Градска	1895	7	79	242	291	473
Остала	5050	59	556	917	660	991
Житорађа	6512	38	565	879	1176	1657
Остала	6512	38	565	879	1176	1657
Куршумлија	10859	294	1986	2305	1429	1598
Градска	3929	51	134	508	734	901
Остала	6930	243	1852	1797	695	697
Регион Косово и Метохија

Table 2.4. Residential buildings by period of construction, by municipalities/cities and type of settlements (continued)

Стамбене зграде изграђене / Residential buildings built					Непознато <i>Unknown</i>	Region Area City – Municipality
1981–1990	1991–2000	2001-2010	2011-2015	2016 и касније <i>and later</i>		
415	129	64	15	6	380	Trgovište
415	129	64	15	6	380	Other
6360	2681	1484	435	505	3570	Toplička oblast
2373	967	533	185	183	1453	Urban
3987	1714	951	250	322	2117	Other
2791	1207	683	210	245	1785	Prokuplje
1259	538	292	110	139	952	Urban
1532	669	391	100	106	833	Other
1199	443	238	63	54	673	Blace
364	148	102	37	23	129	Urban
835	295	136	26	31	544	Other
968	430	252	80	131	336	Žitorađa
968	430	252	80	131	336	Other
1402	601	311	82	75	776	Kuršumlija
750	281	139	38	21	372	Urban
652	320	172	44	54	404	Other
...	Region Kosovo i Metohija

Табела 3.1. Стамбене зграде према спратности и опремљености лифтом, по областима

Регион Област	Укупан број стамбених зграда <i>Total residential buildings</i>	Стамбене зграде код којих је највиши спрат <i>Residential buildings by number of floors</i>			
		приземље / <i>ground floors</i>	1. спрат / <i>floor</i>	2. спрат / <i>floors</i>	3. спрат / <i>floors</i>
РЕПУБЛИКА СРБИЈА	2261051	1898029	292051	32619	14561
СРБИЈА – СЕВЕР	897800	783359	75499	13964	8916
Београдски регион	280948	206059	46444	10812	6470
Београдска област (Град Београд)	280948	206059	46444	10812	6470
Регион Војводине	616852	577300	29055	3152	2446
Западнобачка област	64225	61092	2485	160	213
Јужнобанатска област	97760	91690	4463	539	420
Јужнобачка област	154383	137920	11029	1584	1149
Севернобанатска област	56905	55263	1266	114	85
Севернобачка област	63635	61715	1191	176	153
Средњобанатска област	66284	63948	1768	157	151
Сремска област	113660	105672	6853	422	275
СРБИЈА – ЈУГ	1363251	1114670	216552	18655	5645
Регион Шумадије и Западне Србије	752509	622580	112762	9549	3243
Златиборска област	112723	73809	33613	3896	775
Колубарска област	77783	68663	8195	407	192
Мачванска област	114717	104679	8704	425	326
Моравичка област	79333	64598	13044	1020	234
Поморавска област	84575	77152	6241	393	283
Расинска област	82186	71966	8959	444	326
Рашка област	99122	74877	20741	2222	656
Шумадијска област	102070	86836	13265	742	451
Регион Јужне и Источне Србије	610742	492090	103790	9106	2402
Борска област	49310	40979	7105	575	247
Браничевска област	83121	78024	4343	295	176
Зајечарска област	52366	44706	6535	711	201
Јабланичка област	78468	66090	11552	492	112
Нишавска област	111236	78395	26231	4111	1096
Пиротска област	46754	36678	9425	433	78
Подунавска област	68525	59928	7543	473	209
Пчињска област	76511	53392	21267	1426	204
Топличка област	44451	33898	9789	590	79
Регион Косово и Метохија

Table 3.1. Residential buildings by number of floors and lift availability, by areas

Стамбене зграде код којих је највиши спрат <i>Residential buildings by number of floors</i>				Стамбене зграде са лифтом / <i>Residential buildings with lift</i>	Region Area
4. спрат / floors	5–9. спрат / floors	10–14. спрат / floors	14. спрат и више / floors and more		
9895	12627	1002	267	15216	REPUBLIC OF SERBIA
6437	8728	673	224	11343	SRBIJA – SEVER
4285	6158	523	197	8112	Beogradski region
4285	6158	523	197	8112	Beogradska oblast (Grad Beograd)
2152	2570	150	27	3231	Region Vojvodine
202	70	3	-	81	Zapadnobačka oblast
303	316	28	1	393	Južnobačanska oblast
921	1678	76	26	2232	Južnobačka oblast
109	68	-	-	25	Severnobačanska oblast
174	191	35	-	250	Severnobačka oblast
163	89	8	-	81	Srednjobačanska oblast
280	158	-	-	169	Sremska oblast
3458	3899	329	43	3873	SRBIJA – JUG
2030	2186	138	21	2301	Region Šumadije i Zapadne Srbije
291	310	16	13	401	Zlatiborska oblast
167	158	1	-	153	Kolubarska oblast
279	285	19	-	297	Mačvanska oblast
202	213	20	2	260	Moravička oblast
273	225	8	-	178	Pomoravska oblast
219	248	23	1	192	Rasinska oblast
287	313	24	2	389	Raška oblast
312	434	27	3	431	Šumadijska oblast
1428	1713	191	22	1572	Region Južne i Istočne Srbije
234	149	20	1	97	Borska oblast
130	150	3	-	129	Braničevska oblast
108	95	10	-	92	Zaječarska oblast
100	115	4	3	88	Jablanička oblast
484	777	125	17	781	Nišavska oblast
50	85	5	-	59	Pirotska oblast
161	192	18	1	180	Podunavska oblast
118	98	6	-	107	Pčinjska oblast
43	52	-	-	39	Toplička oblast
...	Region Kosovo i Metohija

**Табела 3.2. Стамбене зграде према спратности и опрењености лифтом, по областима
(% учешће у Републици Србији)**

Регион Област	Укупан број стамбених зграда <i>Total residential buildings</i>	Стамбене зграде код којих је највиши спрат <i>Residential buildings by number of floors</i>			
		приземље / <i>ground floors</i>	1. спрат / <i>floor</i>	2. спрат / <i>floors</i>	3. спрат / <i>floors</i>
РЕПУБЛИКА СРБИЈА	100	100	100	100	100
СРБИЈА – СЕВЕР	39,71	41,27	25,85	42,81	61,23
Београдски регион	12,43	10,86	15,90	33,15	44,43
Београдска област (Град Београд)	12,43	10,86	15,90	33,15	44,43
Регион Војводине	27,28	30,42	9,95	9,66	16,80
Западнобачка област	2,84	3,22	0,85	0,49	1,46
Јужнобанатска област	4,32	4,83	1,53	1,65	2,88
Јужнобачка област	6,83	7,27	3,78	4,86	7,89
Севернобанатска област	2,52	2,91	0,43	0,35	0,58
Севернобачка област	2,81	3,25	0,41	0,54	1,05
Средњобанатска област	2,93	3,37	0,61	0,48	1,04
Сремска област	5,03	5,57	2,35	1,29	1,89
СРБИЈА – ЈУГ	60,29	58,73	74,15	57,19	38,77
Регион Шумадије и Западне Србије	33,28	32,80	38,61	29,27	22,27
Златиборска област	4,99	3,89	11,51	11,94	5,32
Колубарска област	3,44	3,62	2,81	1,25	1,32
Мачванска област	5,07	5,52	2,98	1,30	2,24
Моравичка област	3,51	3,40	4,47	3,13	1,61
Поморавска област	3,74	4,06	2,14	1,20	1,94
Расинска област	3,63	3,79	3,07	1,36	2,24
Рашка област	4,38	3,94	7,10	6,81	4,51
Шумадијска област	4,51	4,58	4,54	2,27	3,10
Регион Јужне и Источне Србије	27,01	25,93	35,54	27,92	16,50
Борска област	2,18	2,16	2,43	1,76	1,70
Браничевска област	3,68	4,11	1,49	0,90	1,21
Зајечарска област	2,32	2,36	2,24	2,18	1,38
Јабланичка област	3,47	3,48	3,96	1,51	0,77
Нишавска област	4,92	4,13	8,98	12,60	7,53
Пиротска област	2,07	1,93	3,23	1,33	0,54
Подунавска област	3,03	3,16	2,58	1,45	1,44
Пчињска област	3,38	2,81	7,28	4,37	1,40
Топличка област	1,97	1,79	3,35	1,81	0,54
Регион Косово и Метохија

**Table 3.2. Residential buildings by number of floors and lift availability, by areas
(% share in the Republic of Serbia)**

Стамбене зграде код којих је највиши спрат <i>Residential buildings by number of floors</i>				Стамбене зграде са лифтом / <i>Residential buildings with lift</i>	Region Area
4. спрат / floors	5–9. спрат / floors	10–14. спрат / floors	14. спрат и више / floors and more		
100	100	100	100	100	REPUBLIC OF SERBIA
65,05	69,12	67,17	83,90	74,55	SRBIJA – SEVER
43,30	48,77	52,20	73,78	53,31	Beogradski region
43,30	48,77	52,20	73,78	53,31	Beogradska oblast (Grad Beograd)
21,75	20,35	14,97	10,11	21,23	Region Vojvodine
2,04	0,55	0,30	-	0,53	Zapadnobačka oblast
3,06	2,50	2,79	0,37	2,58	Južnobańska oblast
9,31	13,29	7,58	9,74	14,67	Južnobačka oblast
1,10	0,54	-	-	0,16	Severnobańska oblast
1,76	1,51	3,49	-	1,64	Severnobačka oblast
1,65	0,70	0,80	-	0,53	Srednjobańska oblast
2,83	1,25	-	-	1,11	Sremska oblast
34,95	30,88	32,83	16,10	25,45	SRBIJA – JUG
20,52	17,31	13,77	7,87	15,12	Region Šumadije i Zapadne Srbije
2,94	2,46	1,60	4,87	2,64	Zlatiborska oblast
1,69	1,25	0,10	-	1,01	Kolubarska oblast
2,82	2,26	1,90	-	1,95	Mačvanska oblast
2,04	1,69	2,00	0,75	1,71	Moravička oblast
2,76	1,78	0,80	-	1,17	Pomoravska oblast
2,21	1,96	2,30	0,37	1,26	Rasinska oblast
2,90	2,48	2,40	0,75	2,56	Raška oblast
3,15	3,44	2,69	1,12	2,83	Šumadijska oblast
14,43	13,57	19,06	8,24	10,33	Region Južne i Istočne Srbije
2,36	1,18	2,00	0,37	0,64	Borska oblast
1,31	1,19	0,30	-	0,85	Braničevska oblast
1,09	0,75	1,00	-	0,60	Zaječarska oblast
1,01	0,91	0,40	1,12	0,58	Jablanička oblast
4,89	6,15	12,48	6,37	5,13	Nišavska oblast
0,51	0,67	0,50	-	0,39	Pirotska oblast
1,63	1,52	1,80	0,37	1,18	Podunavska oblast
1,19	0,78	0,60	-	0,70	Pčinjska oblast
0,43	0,41	-	-	0,26	Toplička oblast
...	Region Kosovo i Metohija

Табела 3.3. Стамбене зграде према спратности и опрењености лифтом, по областима
(% учешће у региону/области)

Регион Област	Укупан број стамбених зграда <i>Total residential buildings</i>	Стамбене зграде код којих је највиши спрат <i>Residential buildings by number of floors</i>			
		приземље / <i>ground floors</i>	1. спрат / <i>floor</i>	2. спрат / <i>floors</i>	3. спрат / <i>floors</i>
РЕПУБЛИКА СРБИЈА	100	83,94	12,92	1,44	0,64
СРБИЈА – СЕВЕР	100	87,25	8,41	1,56	0,99
Београдски регион	100	73,34	16,53	3,85	2,30
Београдска област (Град Београд)	100	73,34	16,53	3,85	2,30
Регион Војводине	100	93,59	4,71	0,51	0,40
Западнобачка област	100	95,12	3,87	0,25	0,33
Јужнобанатска област	100	93,79	4,57	0,55	0,43
Јужнобачка област	100	89,34	7,14	1,03	0,74
Севернобанатска област	100	97,11	2,22	0,20	0,15
Севернобачка област	100	96,98	1,87	0,28	0,24
Средњобанатска област	100	96,48	2,67	0,24	0,23
Сремска област	100	92,97	6,03	0,37	0,24
СРБИЈА – ЈУГ	100	81,77	15,88	1,37	0,41
Регион Шумадије и Западне Србије	100	82,73	14,98	1,27	0,43
Златиборска област	100	65,48	29,82	3,46	0,69
Колубарска област	100	88,28	10,54	0,52	0,25
Мачванска област	100	91,25	7,59	0,37	0,28
Моравичка област	100	81,43	16,44	1,29	0,29
Поморавска област	100	91,22	7,38	0,46	0,33
Расинска област	100	87,56	10,90	0,54	0,40
Рашка област	100	75,54	20,92	2,24	0,66
Шумадијска област	100	85,07	13,00	0,73	0,44
Регион Јужне и Источне Србије	100	80,57	16,99	1,49	0,39
Борска област	100	83,10	14,41	1,17	0,50
Браничевска област	100	93,87	5,22	0,35	0,21
Зајечарска област	100	85,37	12,48	1,36	0,38
Јабланичка област	100	84,23	14,72	0,63	0,14
Нишавска област	100	70,48	23,58	3,70	0,99
Пиротска област	100	78,45	20,16	0,93	0,17
Подунавска област	100	87,45	11,01	0,69	0,30
Пчињска област	100	69,78	27,80	1,86	0,27
Топличка област	100	76,26	22,02	1,33	0,18
Регион Косово и Метохија

Table 3.3. Residential buildings by number of floors and lift availability, by areas
(% share in an region/area)

Стамбене зграде код којих је највиши спрат <i>Residential buildings by number of floors</i>				Стамбене зграде са лифтом / <i>Residential buildings with lift</i>	Region Area
4. спрат / floors	5–9. спрат / floors	10–14. спрат / floors	14. спрат и више / floors and more		
0,44	0,56	0,04	0,01	0,67	REPUBLIC OF SERBIA
0,72	0,97	0,07	0,02	1,26	SRBIJA – SEVER
1,53	2,19	0,19	0,07	2,89	Beogradski region
1,53	2,19	0,19	0,07	2,89	Beogradska oblast (Grad Beograd)
0,35	0,42	0,02	-	0,52	Region Vojvodine
0,31	0,11	-	-	0,13	Zapadnobačka oblast
0,31	0,32	0,03	-	0,40	Južnobañatska oblast
0,60	1,09	0,05	0,02	1,45	Južnobačka oblast
0,19	0,12	-	-	0,04	Severnobañatska oblast
0,27	0,30	0,06	-	0,39	Severnobačka oblast
0,25	0,13	0,01	-	0,12	Srednjobañatska oblast
0,25	0,14	-	-	0,15	Sremska oblast
0,25	0,29	0,02	-	0,28	SRBIJA – JUG
0,27	0,29	0,02	-	0,31	Region Šumadije i Zapadne Srbije
0,26	0,28	0,01	0,01	0,36	Zlatiborska oblast
0,21	0,20	-	-	0,20	Kolubarska oblast
0,24	0,25	0,02	-	0,26	Mačvanska oblast
0,25	0,27	0,03	-	0,33	Moravička oblast
0,32	0,27	0,01	-	0,21	Pomoravska oblast
0,27	0,30	0,03	-	0,23	Rasinska oblast
0,29	0,32	0,02	-	0,39	Raška oblast
0,31	0,43	0,03	-	0,42	Šumadijska oblast
0,23	0,28	0,03	-	0,26	Region Južne i Istočne Srbije
0,47	0,30	0,04	-	0,20	Borska oblast
0,16	0,18	-	-	0,16	Brañičevska oblast
0,21	0,18	0,02	-	0,18	Zaječarska oblast
0,13	0,15	0,01	-	0,11	Jablanička oblast
0,44	0,70	0,11	0,02	0,70	Nišavska oblast
0,11	0,18	0,01	-	0,13	Pirotska oblast
0,23	0,28	0,03	-	0,26	Podunavska oblast
0,15	0,13	0,01	-	0,14	Pčinjska oblast
0,10	0,12	-	-	0,09	Toplička oblast
...	Region Kosovo i Metohija

Табела 3.4. Стамбене зграде према спратности и опрењености лифтом, по општинама/градовима и типу насеља

Регион Област Град – општина	Укупан број стамбених зграда <i>Total residential buildings</i>	Стамбене зграде код којих је највиши спрат <i>Residential buildings by number of floors</i>			
		приземље / <i>ground floors</i>	1. спрат / <i>floor</i>	2. спрат / <i>floors</i>	3. спрат / <i>floors</i>
РЕПУБЛИКА СРБИЈА	2261051	1898029	292051	32619	14561
Градска	869551	659412	147935	25508	13307
Остала	1391500	1238617	144116	7111	1254
СРБИЈА – СЕВЕР	897800	783359	75499	13964	8916
Градска	444233	359718	49508	10953	8214
Остала	453567	423641	25991	3011	702
Београдски регион	280948	206059	46444	10812	6470
Градска	152043	95460	31238	8365	5952
Остала	128905	110599	15206	2447	518
Београдска област (Град Београд)	280948	206059	46444	10812	6470
Градска	152043	95460	31238	8365	5952
Остала	128905	110599	15206	2447	518
Барајево	16661	15059	1528	46	14
Остала	16661	15059	1528	46	14
Вождовац	23429	16052	4415	1047	680
Градска	17606	10824	3845	1028	674
Остала	5823	5228	570	19	6
Врачар	4252	1558	459	364	392
Градска	4252	1558	459	364	392
Гроцка	30779	19747	8681	1990	308
Градска	4314	3219	958	104	20
Остала	26465	16528	7723	1886	288
Звездара	18618	10666	4164	1125	1067
Градска	18618	10666	4164	1125	1067
Земун	27600	18992	6328	1088	510
Градска	23721	15714	5761	1057	507
Остала	3879	3278	567	31	3
Лазаревац	19184	17235	1605	90	152
Градска	5793	4664	816	71	141
Остала	13391	12571	789	19	11
Младеновац	17318	15825	1146	101	99
Градска	4523	3472	713	93	98
Остала	12795	12353	433	8	1
Нови Београд	5428	3426	747	155	110
Градска	5428	3426	747	155	110
Обреновац	25275	23614	1266	107	174
Градска	3838	3242	265	81	139
Остала	21437	20372	1001	26	35

Table 3.4. Residential buildings by number of floors and lift availability, by municipalities/cities and type of settlements

Стамбене зграде код којих је највиши спрат <i>Residential buildings by number of floors</i>				Стамбене зграде са лифтом <i>Residential buildings with lift</i>	Region Area City – Municipality
4. спрат / floors	5-9. спрата / floors	10-14. спрата / floors	14. спрат и више / floors and more		
9895	12627	1002	267	15216	REPUBLIC OF SERBIA
9610	12510	1002	267	14974	Urban
285	117	-	-	242	Other
6437	8728	673	224	11343	SRBIJA – SEVER
6271	8672	673	224	11231	Urban
166	56	-	-	112	Other
4285	6158	523	197	8112	Beogradski region
4176	6132	523	197	8043	Urban
109	26	-	-	69	Other
4285	6158	523	197	8112	Beogradska oblast (Grad Beograd)
4176	6132	523	197	8043	Urban
109	26	-	-	69	Other
10	4	-	-	3	Barajevo
10	4	-	-	3	Other
538	595	80	22	957	Voždovac
538	595	80	22	956	Urban
-	-	-	-	1	Other
517	932	22	8	1220	Vračar
517	932	22	8	1220	Urban
47	6	-	-	37	Grocka
13	-	-	-	2	Urban
34	6	-	-	35	Other
681	851	55	9	1251	Zvezdara
681	851	55	9	1251	Urban
355	261	51	15	480	Zemun
355	261	51	15	480	Urban
-	-	-	-	-	Other
65	36	1	-	52	Lazarevac
64	36	1	-	51	Urban
1	-	-	-	1	Other
69	77	1	-	41	Mladenovac
69	77	1	-	41	Urban
-	-	-	-	-	Other
207	563	126	94	832	Novi Beograd
207	563	126	94	832	Urban
52	61	1	-	91	Obrenovac
50	60	1	-	82	Urban
2	1	-	-	9	Other

Табела 3.4. Стамбене зграде према спратности и опрењености лифтом, по општинама/градовима и типу насеља (наставак)

Регион Област Град – општина	Укупан број стамбених зграда <i>Total residential buildings</i>	Стамбене зграде код којих је највиши спрат <i>Residential buildings by number of floors</i>			
		приземље / <i>ground floors</i>	1. спрат / <i>floor</i>	2. спрат / <i>floors</i>	3. спрат / <i>floors</i>
Палилула	25901	16987	5380	1272	984
Градска	24015	15425	5215	1224	904
Остала	1886	1562	165	48	80
Раковица	8985	4337	2761	752	460
Градска	8985	4337	2761	752	460
Савски венац	3473	1735	602	334	268
Градска	3473	1735	602	334	268
Сопот	14252	13486	712	32	10
Градска	547	410	105	12	10
Остала	13705	13076	607	20	-
Стари град	2521	532	245	209	250
Градска	2521	532	245	209	250
Сурчин	14928	13296	1452	123	42
Градска	8965	7851	960	100	40
Остала	5963	5445	492	23	2
Чукарица	22344	13512	4953	1977	950
Градска	15444	8385	3622	1656	872
Остала	6900	5127	1331	321	78
Насеље Београд	107105	59828	24029	7467	5313
Регион Војводине	616852	577300	29055	3152	2446
Градска	292190	264258	18270	2588	2262
Остала	324662	313042	10785	564	184
Западнобачка област	64225	61092	2485	160	213
Градска	27951	26007	1336	127	206
Остала	36274	35085	1149	33	7
Сомбор	28762	27374	1018	76	129
Градска	12608	11795	457	64	127
Остала	16154	15579	561	12	2
Апатин	10436	9850	503	28	19
Градска	5207	4787	342	23	19
Остала	5229	5063	161	5	-
Кула	14386	13765	489	43	37
Градска	7926	7455	355	32	32
Остала	6460	6310	134	11	5
Оџаци	10641	10103	475	13	28
Градска	2210	1970	182	8	28
Остала	8431	8133	293	5	-

Table 3.4. Residential buildings by number of floors and lift availability, by municipalities/cities and type of settlements (continued)

Стамбене зграде код којих је највиши спрат <i>Residential buildings by number of floors</i>				Стамбене зграде са лифтом <i>Residential buildings with lift</i>	Region Area City – Municipality	
4. спрат / floors	5-9. спрата / floors	10-14. спрата / floors	14. спрат и више / floors and more			
535	697	34	12	645	Palilula	
512	689	34	12	643		Urban
23	8	-	-	2		Other
317	267	69	22	350	Rakovica	
317	267	69	22	350		Urban
138	363	23	10	526	Savski venac	
138	363	23	10	526		Urban
8	4	-	-	8	Sopot	
7	3	-	-	3		Urban
1	1	-	-	5		Other
360	892	33	-	1012	Stari grad	
360	892	33	-	1012		Urban
14	1	-	-	8	Surčin	
13	1	-	-	7		Urban
1	-	-	-	1		Other
372	548	27	5	599	Čukarica	
335	542	27	5	587		Urban
37	6	-	-	12		Other
3877	5874	520	197	7752	Naselje Beograd	
2152	2570	150	27	3231	Region Vojvodine	
2095	2540	150	27	3188		Urban
57	30	-	-	43		Other
202	70	3	-	81	Zapadnobačka oblast	
202	70	3	-	81		Urban
-	-	-	-	-		Other
111	51	3	-	68	Sombor	
111	51	3	-	68		Urban
-	-	-	-	-		Other
32	4	-	-	3	Apatin	
32	4	-	-	3		Urban
-	-	-	-	-		Other
38	14	-	-	9	Kula	
38	14	-	-	9		Urban
-	-	-	-	-		Other
21	1	-	-	1	Odžaci	
21	1	-	-	1		Urban
-	-	-	-	-		Other

Табела 3.4. Стамбене зграде према спратности и опрењености лифтом, по општинама/градовима и типу насеља (наставак)

Регион Област Град – општина	Укупан број стамбених зграда <i>Total residential buildings</i>	Стамбене зграде код којих је највиши спрат <i>Residential buildings by number of floors</i>			
		приземље / <i>ground floors</i>	1. спрат / <i>floor</i>	2. спрат / <i>floors</i>	3. спрат / <i>floors</i>
Јужнобанатска област	97760	91690	4463	539	420
Градска	45038	40208	3299	493	400
Остала	52722	51482	1164	46	20
Панчево	31523	28125	2312	362	266
Градска	19069	16190	1805	351	265
Остала	12454	11935	507	11	1
Алибунар	8664	8437	170	19	22
Градска	3550	3391	118	10	16
Остала	5114	5046	52	9	6
Бела Црква	7478	7287	148	13	13
Градска	3128	2976	112	10	13
Остала	4350	4311	36	3	-
Вршац	18452	17112	1050	97	88
Градска	11000	9854	856	97	88
Остала	7452	7258	194	-	-
Ковачица	10450	10200	222	18	6
Градска	2545	2405	123	10	3
Остала	7905	7795	99	8	3
Ковин	12916	12469	378	21	11
Градска	4276	3984	234	13	8
Остала	8640	8485	144	8	3
Опово	3754	3619	122	4	7
Градска	1470	1408	51	2	7
Остала	2284	2211	71	2	-
Пландиште	4523	4441	61	5	7
Остала	4523	4441	61	5	7
Јужнобачка област	154383	137920	11029	1584	1149
Градска	86178	73335	7702	1345	1097
Остала	68205	64585	3327	239	52
Нови Сад	57824	46107	7028	1281	944
Градска	36793	27428	4895	1098	909
Остала	21031	18679	2133	183	35
Бач	5510	5375	120	5	6
Градска	1883	1806	63	4	6
Остала	3627	3569	57	1	-
Бачка Паланка	17641	16704	699	88	72
Градска	7249	6617	413	72	70
Остала	10392	10087	286	16	2

Table 3.4. Residential buildings by number of floors and lift availability, by municipalities/cities and type of settlements (continued)

Стамбене зграде код којих је највиши спрат <i>Residential buildings by number of floors</i>				Стамбене зграде са лифтом <i>Residential buildings with lift</i>	Region Area City – Municipality
4. спрат / floors	5-9. спрата / floors	10-14. спрата / floors	14. спрат и више / floors and more		
303	316	28	1	393	Južnobanatska oblast
300	309	28	1	393	Urban
3	7	-	-	-	Other
206	225	26	1	315	Pančevo
206	225	26	1	315	Urban
-	-	-	-	-	Other
14	2	-	-	1	Alibunar
13	2	-	-	1	Urban
1	-	-	-	-	Other
2	15	-	-	5	Bela Crkva
2	15	-	-	5	Urban
-	-	-	-	-	Other
55	49	1	-	59	Vršac
55	49	1	-	59	Urban
-	-	-	-	-	Other
3	1	-	-	-	Kovačica
3	1	-	-	-	Urban
-	-	-	-	-	Other
20	16	1	-	13	Kovin
20	16	1	-	13	Urban
-	-	-	-	-	Other
1	1	-	-	-	Opovo
1	1	-	-	-	Urban
-	-	-	-	-	Other
2	7	-	-	-	Plandište
2	7	-	-	-	Other
921	1678	76	26	2232	Južnobačka oblast
919	1678	76	26	2221	Urban
2	-	-	-	11	Other
779	1584	75	26	2172	Novi Sad
778	1584	75	26	2165	Urban
1	-	-	-	7	Other
4	-	-	-	-	Bač
4	-	-	-	-	Urban
-	-	-	-	-	Other
49	29	-	-	27	Bačka Palanka
48	29	-	-	27	Urban
1	-	-	-	-	Other

Табела 3.4. Стамбене зграде према спратности и опремљености лифтом, по општинама/градовима и типу насеља (наставак)

Регион Област Град – општина	Укупан број стамбених зграда <i>Total residential buildings</i>	Стамбене зграде код којих је највиши спрат <i>Residential buildings by number of floors</i>			
		приземље / <i>ground floors</i>	1. спрат / <i>floor</i>	2. спрат / <i>floors</i>	3. спрат / <i>floors</i>
Бачки Петровац	5382	5221	132	20	9
Градска	2579	2525	37	11	6
Остала	2803	2696	95	9	3
Беоцин	6996	6606	362	7	7
Градска	1852	1649	176	6	7
Остала	5144	4957	186	1	-
Бечеј	14639	14254	293	47	13
Градска	8544	8228	230	43	11
Остала	6095	6026	63	4	2
Врбас	11749	11081	516	35	43
Градска	5659	5157	366	24	38
Остала	6090	5924	150	11	5
Жабалъ	9379	9081	272	14	7
Градска	3124	2972	138	4	5
Остала	6255	6109	134	10	2
Србобран	6582	6490	71	3	9
Градска	4654	4584	50	2	9
Остала	1928	1906	21	1	-
Сремски Карловци	4113	3572	487	45	9
Градска	4113	3572	487	45	9
Темерин	8745	7814	863	26	23
Градска	7748	6882	802	25	20
Остала	997	932	61	1	3
Тител	5823	5615	186	13	7
Градска	1980	1915	45	11	7
Остала	3843	3700	141	2	-
Севернобанатска област	56905	55263	1266	114	85
Градска	33226	31930	941	100	78
Остала	23679	23333	325	14	7
Кикинда	19373	18583	625	44	17
Градска	10980	10364	460	35	17
Остала	8393	8219	165	9	-
Ада	7410	7252	126	8	9
Градска	6735	6578	125	8	9
Остала	675	674	1	-	-
Кањижа	11236	10914	277	20	18
Градска	4051	3817	195	18	14
Остала	7185	7097	82	2	4

Table 3.4. Residential buildings by number of floors and lift availability, by municipalities/cities and type of settlements (continued)

Стамбене зграде код којих је највиши спрат <i>Residential buildings by number of floors</i>				Стамбене зграде са лифтом <i>Residential buildings with lift</i>	Region Area City – Municipality
4. спрат / floors	5-9. спрата / floors	10-14. спрата / floors	14. спрат и више / floors and more		
-	-	-	-	2	Bački Petrovac
-	-	-	-	1	Urban
-	-	-	-	1	Other
5	9	-	-	4	Beočin
5	9	-	-	3	Urban
-	-	-	-	1	Other
17	15	-	-	4	Bečeј
17	15	-	-	4	Urban
-	-	-	-	-	Other
47	26	1	-	4	Vrbas
47	26	1	-	4	Urban
-	-	-	-	-	Other
5	-	-	-	1	Žabalj
5	-	-	-	1	Urban
-	-	-	-	-	Other
8	1	-	-	-	Srbobran
8	1	-	-	-	Urban
-	-	-	-	-	Other
-	-	-	-	-	Sremski Karlovci
-	-	-	-	-	Urban
7	12	-	-	17	Temerin
7	12	-	-	15	Urban
-	-	-	-	2	Other
-	2	-	-	1	Titel
-	2	-	-	1	Urban
-	-	-	-	-	Other
109	68	-	-	25	Severnobanatska oblast
109	68	-	-	25	Urban
-	-	-	-	-	Other
57	47	-	-	22	Kikinda
57	47	-	-	22	Urban
-	-	-	-	-	Other
13	2	-	-	-	Ada
13	2	-	-	-	Urban
-	-	-	-	-	Other
6	1	-	-	-	Kanjža
6	1	-	-	-	Urban
-	-	-	-	-	Other

Табела 3.4. Стамбене зграде према спратности и опрењености лифтом, по општинама/градовима и типу насеља (наставак)

Регион Област Град – општина	Укупан број стамбених зграда <i>Total residential buildings</i>	Стамбене зграде код којих је највиши спрат <i>Residential buildings by number of floors</i>			
		приземље / <i>ground floors</i>	1. спрат / <i>floor</i>	2. спрат / <i>floors</i>	3. спрат / <i>floors</i>
Нови Кнежевац	4472	4385	63	4	8
Градска	2514	2443	49	3	7
Остала	1958	1942	14	1	1
Сента	9497	9307	108	27	16
Градска	7559	7379	98	27	16
Остала	1938	1928	10	-	-
Чока	4917	4822	67	11	17
Градска	1387	1349	14	9	15
Остала	3530	3473	53	2	2
Севернобачка област	63635	61715	1191	176	153
Градска	34853	33326	851	151	132
Остала	28782	28389	340	25	21
Суботица	45359	43724	990	154	121
Градска	29779	28354	792	148	117
Остала	15580	15370	198	6	4
Бачка Топола	13249	13061	121	13	24
Градска	5074	4972	59	3	15
Остала	8175	8089	62	10	9
Мали Иђош	5027	4930	80	9	8
Остала	5027	4930	80	9	8
Средњобанатска област	66284	63948	1768	157	151
Градска	27173	25601	1068	118	134
Остала	39111	38347	700	39	17
Зрењанин	39614	37779	1376	96	124
Градска	20050	18687	920	88	118
Остала	19564	19092	456	8	6
Житиште	7339	7171	147	20	1
Градска	1077	1025	42	10	-
Остала	6262	6146	105	10	1
Нова Црња	4436	4384	43	4	4
Остала	4436	4384	43	4	4
Нови Бечеј	9246	9067	134	19	12
Градска	4981	4845	100	12	11
Остала	4265	4222	34	7	1
Сечањ	5649	5547	68	18	10
Градска	1065	1044	6	8	5
Остала	4584	4503	62	10	5

Table 3.4. Residential buildings by number of floors and lift availability, by municipalities/cities and type of settlements (continued)

Стамбене зграде код којих је највиши спрат <i>Residential buildings by number of floors</i>				Стамбене зграде са лифтом <i>Residential buildings with lift</i>	Region Area City – Municipality
4. спрат / floors	5-9. спрата / floors	10-14. спрата / floors	14. спрат и више / floors and more		
2	10	-	-	2	Novi Kneževac
2	10	-	-	2	Urban
-	-	-	-	-	Other
31	8	-	-	1	Senta
31	8	-	-	1	Urban
-	-	-	-	-	Other
-	-	-	-	-	Čoka
-	-	-	-	-	Urban
-	-	-	-	-	Other
174	191	35	-	250	Severnobačka oblast
170	188	35	-	246	Urban
4	3	-	-	4	Other
160	175	35	-	237	Subotica
158	175	35	-	237	Urban
2	-	-	-	-	Other
14	16	-	-	13	Bačka Topola
12	13	-	-	9	Urban
2	3	-	-	4	Other
-	-	-	-	-	Mali Idoš
-	-	-	-	-	Other
163	89	8	-	81	Srednjobanatska oblast
155	89	8	-	81	Urban
8	-	-	-	-	Other
149	82	8	-	80	Zrenjanin
147	82	8	-	80	Urban
2	-	-	-	-	Other
-	-	-	-	-	Žitište
-	-	-	-	-	Urban
-	-	-	-	-	Other
1	-	-	-	-	Nova Crnja
1	-	-	-	-	Other
7	7	-	-	1	Novi Bečej
6	7	-	-	1	Urban
1	-	-	-	-	Other
6	-	-	-	-	Sečanj
2	-	-	-	-	Urban
4	-	-	-	-	Other

Табела 3.4. Стамбене зграде према спратности и опрењености лифтом, по општинама/градовима и типу насеља (наставак)

Регион Област Град – општина	Укупан број стамбених зграда <i>Total residential buildings</i>	Стамбене зграде код којих је највиши спрат <i>Residential buildings by number of floors</i>			
		приземље / <i>ground floors</i>	1. спрат / <i>floor</i>	2. спрат / <i>floors</i>	3. спрат / <i>floors</i>
Сремска област	113660	105672	6853	422	275
Градска	37771	33851	3073	254	215
Остала	75889	71821	3780	168	60
Сремска Митровица	26831	25382	1091	124	98
Градска	10647	9550	744	119	98
Остала	16184	15832	347	5	-
Инђија	22689	21326	1203	71	35
Градска	7053	6096	817	55	32
Остала	15636	15230	386	16	3
Ириг	6717	6233	451	8	17
Градска	2110	1955	141	3	7
Остала	4607	4278	310	5	10
Пећинци	7229	6967	224	22	7
Остала	7229	6967	224	22	7
Рума	17050	15994	872	40	29
Градска	7740	7051	511	35	29
Остала	9310	8943	361	5	-
Стара Пазова	20394	17547	2580	131	61
Градска	5651	4933	638	26	24
Остала	14743	12614	1942	105	37
Шид	12750	12223	432	26	28
Градска	4570	4266	222	16	25
Остала	8180	7957	210	10	3
СРБИЈА – ЈУГ	1363251	1114670	216552	18655	5645
Градска	425318	299694	98427	14555	5093
Остала	937933	814976	118125	4100	552
Регион Шумадије и Западне Србије	752509	622580	112762	9549	3243
Градска	227122	161427	51167	7305	2940
Остала	525387	461153	61595	2244	303
Златиборска област	112723	73809	33613	3896	775
Градска	33248	15683	13416	2853	679
Остала	79475	58126	20197	1043	96
Град Ужице	23344	13814	7623	1373	255
Градска	10683	3686	5158	1308	254
Остала	12661	10128	2465	65	1
Ужице	21625	12938	6910	1276	242
Градска	8964	2810	4445	1211	241
Остала	12661	10128	2465	65	1

Table 3.4. Residential buildings by number of floors and lift availability, by municipalities/cities and type of settlements (continued)

Стамбене зграде код којих је највиши спрат <i>Residential buildings by number of floors</i>				Стамбене зграде са лифтом <i>Residential buildings with lift</i>	Region Area City – Municipality
4. спрат / floors	5-9. спрата / floors	10-14. спрата / floors	14. спрат и више / floors and more		
280	158	-	-	169	Sremska oblast
240	138	-	-	141	Urban
40	20	-	-	28	Other
97	39	-	-	61	<i>Sremska Mitrovica</i>
97	39	-	-	60	<i>Urban</i>
-	-	-	-	1	<i>Other</i>
26	28	-	-	30	<i>Indija</i>
25	28	-	-	29	<i>Urban</i>
1	-	-	-	1	<i>Other</i>
6	2	-	-	3	<i>Irig</i>
4	-	-	-	2	<i>Urban</i>
2	2	-	-	1	<i>Other</i>
8	1	-	-	3	<i>Pećinci</i>
8	1	-	-	3	<i>Other</i>
68	47	-	-	31	<i>Ruma</i>
67	47	-	-	31	<i>Urban</i>
1	-	-	-	-	<i>Other</i>
41	34	-	-	36	<i>Stara Pazova</i>
13	17	-	-	14	<i>Urban</i>
28	17	-	-	22	<i>Other</i>
34	7	-	-	5	<i>Šid</i>
34	7	-	-	5	<i>Urban</i>
-	-	-	-	-	<i>Other</i>
3458	3899	329	43	3873	SRBIJA – JUG
3339	3838	329	43	3743	<i>Urban</i>
119	61	-	-	130	<i>Other</i>
2030	2186	138	21	2301	Region Šumadije i Zapadne Srbije
1974	2150	138	21	2218	Urban
56	36	-	-	83	Other
291	310	16	13	401	Zlatiborska oblast
281	307	16	13	381	Urban
10	3	-	-	20	Other
125	130	13	11	148	<i>Grad Užice</i>
124	129	13	11	147	<i>Urban</i>
1	1	-	-	1	<i>Other</i>
122	114	12	11	133	<i>Užice</i>
121	113	12	11	132	<i>Urban</i>
1	1	-	-	1	<i>Other</i>

Табела 3.4. Стамбене зграде према спратности и опрењености лифтом, по општинама/градовима и типу насеља (наставак)

Регион Област Град – општина	Укупан број стамбених зграда <i>Total residential buildings</i>	Стамбене зграде код којих је највиши спрат <i>Residential buildings by number of floors</i>			
		приземље / <i>ground floors</i>	1. спрат / <i>floor</i>	2. спрат / <i>floors</i>	3. спрат / <i>floors</i>
Севојно	1719	876	713	97	13
Градска	1719	876	713	97	13
Ариље	8184	5730	2325	102	15
Градска	1890	1079	739	45	15
Остала	6294	4651	1586	57	-
Бајина Башта	12889	9469	3143	210	41
Градска	2223	1307	740	113	37
Остала	10666	8162	2403	97	4
Косјерић	6375	5555	774	30	8
Градска	1302	903	357	26	8
Остала	5073	4652	417	4	-
Нова Варош	7739	4952	2239	461	56
Градска	1886	374	1025	403	53
Остала	5853	4578	1214	58	3
Пожега	11754	9484	2028	177	30
Градска	3221	1839	1158	159	30
Остала	8533	7645	870	18	-
Прибој	7541	3565	3131	670	112
Градска	1639	436	784	303	56
Остала	5902	3129	2347	367	56
Пријеполје	14700	7909	6338	351	76
Градска	3266	1719	1334	121	67
Остала	11434	6190	5004	230	9
Сјеница	9477	6777	2561	109	22
Градска	4002	2859	1064	56	15
Остала	5475	3918	1497	53	7
Чајетина	10720	6554	3451	413	160
Градска	3136	1481	1057	319	144
Остала	7584	5073	2394	94	16
Колубарска област	77783	68663	8195	407	192
Градска	19965	15595	3503	359	188
Остала	57818	53068	4692	48	4
Ваљево	34316	28773	4829	302	138
Градска	14647	11193	2750	292	138
Остала	19669	17580	2079	10	-
Лајковац	6772	6082	650	20	10
Градска	1147	1019	95	13	10
Остала	5625	5063	555	7	-

Table 3.4. Residential buildings by number of floors and lift availability, by municipalities/cities and type of settlements (continued)

Стамбене зграде код којих је највиши спрат <i>Residential buildings by number of floors</i>				Стамбене зграде са лифтом <i>Residential buildings with lift</i>	Region Area City – Municipality
4. спрат / floors	5-9. спрата / floors	10-14. спрата / floors	14. спрат и више / floors and more		
3	16	1	-	15	Sevojno
3	16	1	-	15	Urban
5	7	-	-	5	Arilje
5	7	-	-	3	Urban
-	-	-	-	2	Other
16	10	-	-	6	Bajina Bašta
16	10	-	-	5	Urban
-	-	-	-	1	Other
2	6	-	-	2	Kosjerić
2	6	-	-	1	Urban
-	-	-	-	1	Other
12	19	-	-	29	Nova Varoš
12	19	-	-	27	Urban
-	-	-	-	2	Other
10	25	-	-	11	Požega
10	25	-	-	11	Urban
-	-	-	-	-	Other
29	31	1	2	23	Priboj
27	30	1	2	19	Urban
2	1	-	-	4	Other
19	7	-	-	14	Prijepolje
19	6	-	-	10	Urban
-	1	-	-	4	Other
5	3	-	-	2	Sjenica
5	3	-	-	1	Urban
-	-	-	-	1	Other
68	72	2	-	161	Čajetina
61	72	2	-	157	Urban
7	-	-	-	4	Other
167	158	1	-	153	Kolubarska oblast
161	158	1	-	152	Urban
6	-	-	-	1	Other
133	140	1	-	130	Valjevo
133	140	1	-	130	Urban
-	-	-	-	-	Other
7	3	-	-	4	Lajkovac
7	3	-	-	4	Urban
-	-	-	-	-	Other

Табела 3.4. Стамбене зграде према спратности и опрењености лифтом, по општинама/градовима и типу насеља (наставак)

Регион Област Град – општина	Укупан број стамбених зграда <i>Total residential buildings</i>	Стамбене зграде код којих је највиши спрат <i>Residential buildings by number of floors</i>			
		приземље / <i>ground floors</i>	1. спрат / <i>floor</i>	2. спрат / <i>floors</i>	3. спрат / <i>floors</i>
Љиг	7999	6628	1314	41	10
Градска	1439	960	437	26	10
Остала	6560	5668	877	15	-
Мионица	9250	8923	308	12	4
Градска	642	568	66	4	2
Остала	8608	8355	242	8	2
Осечина	6298	5927	356	8	2
Остала	6298	5927	356	8	2
Уб	13148	12330	738	24	28
Градска	2090	1855	155	24	28
Остала	11058	10475	583	-	-
Мачванска област	114717	104679	8704	425	326
Градска	21318	17208	2927	316	305
Остала	93399	87471	5777	109	21
Шабац	40313	37054	2564	180	206
Градска	13786	11668	1436	167	206
Остала	26527	25386	1128	13	-
Богатић	11029	10556	461	5	2
Остала	11029	10556	461	5	2
Владимирци	9830	9622	195	8	2
Остала	9830	9622	195	8	2
Коцељева	6308	5977	313	8	7
Остала	6308	5977	313	8	7
Крупањ	6785	5938	799	32	8
Градска	1457	1113	298	30	8
Остала	5328	4825	501	2	-
Лозница	28240	25456	2350	119	87
Градска	5178	3937	847	83	85
Остала	23062	21519	1503	36	2
Љубовија	7645	6496	1106	30	5
Остала	7645	6496	1106	30	5
Мали Зворник	4567	3580	916	43	9
Градска	897	490	346	36	6
Остала	3670	3090	570	7	3
Моравичка област	79333	64598	13044	1020	234
Градска	25796	17766	6616	765	217
Остала	53537	46832	6428	255	17

Table 3.4. Residential buildings by number of floors and lift availability, by municipalities/cities and type of settlements (continued)

Стамбене зграде код којих је највиши спрат <i>Residential buildings by number of floors</i>				Стамбене зграде са лифтом <i>Residential buildings with lift</i>	Region Area City – Municipality
4. спрат / floors	5-9. спрата / floors	10-14. спрата / floors	14. спрат и више / floors and more		
4	2	-	-	1	Ljig
4	2	-	-	-	Urban
-	-	-	-	1	Other
3	-	-	-	-	Mionica
2	-	-	-	-	Urban
1	-	-	-	-	Other
5	-	-	-	-	Osečina
5	-	-	-	-	Other
15	13	-	-	18	Ub
15	13	-	-	18	Urban
-	-	-	-	-	Other
279	285	19	-	297	Mačvanska oblast
265	278	19	-	285	Urban
14	7	-	-	12	Other
153	142	14	-	137	Šabac
153	142	14	-	135	Urban
-	-	-	-	2	Other
5	-	-	-	-	Bogatić
5	-	-	-	-	Other
2	1	-	-	1	Vladimirci
2	1	-	-	1	Other
1	2	-	-	1	Koceljeva
1	2	-	-	1	Other
7	1	-	-	1	Krupanj
7	1	-	-	1	Urban
-	-	-	-	-	Other
99	124	5	-	146	Loznica
97	124	5	-	142	Urban
2	-	-	-	4	Other
4	4	-	-	4	Ljubovija
4	4	-	-	4	Other
8	11	-	-	7	Mali Zvornik
8	11	-	-	7	Urban
-	-	-	-	-	Other
202	213	20	2	260	Moravička oblast
198	212	20	2	246	Urban
4	1	-	-	14	Other

Табела 3.4. Стамбене зграде према спратности и опрењености лифтом, по општинама/градовима и типу насеља (наставак)

Регион Област Град – општина	Укупан број стамбених зграда <i>Total residential buildings</i>	Стамбене зграде код којих је највиши спрат <i>Residential buildings by number of floors</i>			
		приземље / <i>ground floors</i>	1. спрат / <i>floor</i>	2. спрат / <i>floors</i>	3. спрат / <i>floors</i>
Чачак	37727	33326	3725	229	132
Градска	16204	13231	2364	169	125
Остала	21523	20095	1361	60	7
Горњи Милановац	18410	13644	4300	333	47
Градска	5692	2592	2682	292	44
Остала	12718	11052	1618	41	3
Ивањица	12342	8236	3633	427	34
Градска	3075	1495	1262	279	28
Остала	9267	6741	2371	148	6
Лучани	10854	9392	1386	31	21
Градска	825	448	308	25	20
Остала	10029	8944	1078	6	1
Поморавска област	84575	77152	6241	393	283
Градска	25809	22412	2324	302	271
Остала	58766	54740	3917	91	12
Јагодина	21964	19662	1781	140	101
Градска	6270	4918	864	112	96
Остала	15694	14744	917	28	5
Деспотовац	11550	10171	1240	94	35
Градска	1866	1554	217	51	34
Остала	9684	8617	1023	43	1
Параћин	20144	18556	1373	53	52
Градска	7399	6654	534	49	52
Остала	12745	11902	839	4	-
Рековац	6469	6086	368	3	6
Остала	6469	6086	368	3	6
Свилајнац	12666	11702	847	43	38
Градска	4101	3773	224	30	38
Остала	8565	7929	623	13	-
Ђуприја	11782	10975	632	60	51
Градска	6173	5513	485	60	51
Остала	5609	5462	147	-	-
Расинска област	82186	71966	8959	444	326
Градска	18328	14093	3109	338	315
Остала	63858	57873	5850	106	11
Крушевац	38446	33779	3822	254	247
Градска	11147	8609	1764	202	239
Остала	27299	25170	2058	52	8

Table 3.4. Residential buildings by number of floors and lift availability, by municipalities/cities and type of settlements (continued)

Стамбене зграде код којих је највиши спрат <i>Residential buildings by number of floors</i>				Стамбене зграде са лифтом <i>Residential buildings with lift</i>	Region Area City – Municipality
4. спрат / floors	5-9. спрата / floors	10-14. спрата / floors	14. спрат и више / floors and more		
119	177	17	2	193	Čačak
119	177	17	2	191	Urban
-	-	-	-	2	Other
60	24	2	-	34	Gornji Milanovac
56	24	2	-	34	Urban
4	-	-	-	-	Other
7	4	1	-	24	Ivanjica
7	3	1	-	12	Urban
-	1	-	-	12	Other
16	8	-	-	9	Lučani
16	8	-	-	9	Urban
-	-	-	-	-	Other
273	225	8	-	178	Pomoravska oblast
270	222	8	-	177	Urban
3	3	-	-	1	Other
140	134	6	-	108	Jagodina
140	134	6	-	108	Urban
-	-	-	-	-	Other
10	-	-	-	2	Despotovac
10	-	-	-	2	Urban
-	-	-	-	-	Other
63	45	2	-	33	Paraćin
63	45	2	-	32	Urban
-	-	-	-	1	Other
3	3	-	-	-	Rekovac
3	3	-	-	-	Other
23	13	-	-	6	Svilajnac
23	13	-	-	6	Urban
-	-	-	-	-	Other
34	30	-	-	29	Čuprija
34	30	-	-	29	Urban
-	-	-	-	-	Other
219	248	23	1	192	Rasinska oblast
214	235	23	1	181	Urban
5	13	-	-	11	Other
138	187	18	1	161	Kruševac
135	179	18	1	153	Urban
3	8	-	-	8	Other

Табела 3.4. Стамбене зграде према спратности и опрењености лифтом, по општинама/градовима и типу насеља (наставак)

Регион Област Град – општина	Укупан број стамбених зграда <i>Total residential buildings</i>	Стамбене зграде код којих је највиши спрат <i>Residential buildings by number of floors</i>			
		приземље / <i>ground floors</i>	1. спрат / <i>floor</i>	2. спрат / <i>floors</i>	3. спрат / <i>floors</i>
Александровац	10926	8842	1990	49	19
Градска	1536	1032	423	36	19
Остала	9390	7810	1567	13	-
Брус	7293	5840	1371	54	12
Градска	1205	871	269	37	12
Остала	6088	4969	1102	17	-
Варварин	8303	7702	582	11	2
Остала	8303	7702	582	11	2
Трстеник	12875	11897	780	63	40
Градска	2391	1907	296	53	40
Остала	10484	9990	484	10	-
Ћићевац	4343	3906	414	13	6
Градска	2049	1674	357	10	5
Остала	2294	2232	57	3	1
Рашка област	99122	74877	20741	2222	656
Градска	35641	22585	10228	1684	529
Остала	63481	52292	10513	538	127
Краљево	42347	37050	4551	290	159
Градска	14730	11711	2365	228	136
Остала	27617	25339	2186	62	23
Врњачка Бања	11543	9576	1527	242	136
Градска	3476	2277	783	220	134
Остала	8067	7299	744	22	2
Нови Пазар	25083	14535	8950	1194	204
Градска	13108	6420	5323	990	176
Остала	11975	8115	3627	204	28
Рашка	9782	6828	2626	188	101
Градска	2065	1292	621	81	35
Остала	7717	5536	2005	107	66
Тутин	10367	6888	3087	308	56
Градска	2262	885	1136	165	48
Остала	8105	6003	1951	143	8
Шумадијска област	102070	86836	13265	742	451
Градска	47017	36085	9044	688	436
Остала	55053	50751	4221	54	15
Крагујевац	51845	41832	8510	513	336
Градска	34942	26442	7017	493	336
Остала	16903	15390	1493	20	-

Table 3.4. Residential buildings by number of floors and lift availability, by municipalities/cities and type of settlements (continued)

Стамбене зграде код којих је највиши спрат <i>Residential buildings by number of floors</i>				Стамбене зграде са лифтом <i>Residential buildings with lift</i>	Region Area City – Municipality
4. спрат / floors	5-9. спрата / floors	10-14. спрата / floors	14. спрат и више / floors and more		
24	2	-	-	3	Aleksandrovac
24	2	-	-	2	Urban
-	-	-	-	1	Other
10	6	-	-	1	Brus
10	6	-	-	1	Urban
-	-	-	-	-	Other
2	4	-	-	2	Varvarin
2	4	-	-	2	Other
43	47	5	-	25	Trstenik
43	47	5	-	25	Urban
-	-	-	-	-	Other
2	2	-	-	-	Čičevac
2	1	-	-	-	Urban
-	1	-	-	-	Other
287	313	24	2	389	Raška oblast
279	310	24	2	370	Urban
8	3	-	-	19	Other
126	159	10	2	137	Kraljevo
120	158	10	2	136	Urban
6	1	-	-	1	Other
48	14	-	-	43	Vrnjačka Banja
48	14	-	-	43	Urban
-	-	-	-	-	Other
86	105	9	-	158	Novi Pazar
85	105	9	-	155	Urban
1	-	-	-	3	Other
18	20	1	-	8	Raška
17	18	1	-	6	Urban
1	2	-	-	2	Other
9	15	4	-	43	Tutin
9	15	4	-	30	Urban
-	-	-	-	13	Other
312	434	27	3	431	Šumadijska oblast
306	428	27	3	426	Urban
6	6	-	-	5	Other
229	396	26	3	398	Kragujevac
229	396	26	3	398	Urban
-	-	-	-	-	Other

Табела 3.4. Стамбене зграде према спратности и опремљености лифтом, по општинама/градовима и типу насеља (наставак)

Регион Област Град – општина	Укупан број стамбених зграда <i>Total residential buildings</i>	Стамбене зграде код којих је највиши спрат <i>Residential buildings by number of floors</i>			
		приземље / <i>ground floors</i>	1. спрат / <i>floor</i>	2. спрат / <i>floors</i>	3. спрат / <i>floors</i>
Аранђеловац	17855	14645	2870	172	75
Градска	6803	5006	1473	156	75
Остала	11052	9639	1397	16	-
Баточина	5159	4820	310	6	11
Остала	5159	4820	310	6	11
Кнић	8937	8588	342	4	3
Остала	8937	8588	342	4	3
Лапово	3028	2734	267	11	11
Градска	2632	2370	241	6	10
Остала	396	364	26	5	1
Рача	5441	5108	309	14	6
Градска	846	760	62	14	6
Остала	4595	4348	247	-	-
Топола	9805	9109	657	22	9
Градска	1794	1507	251	19	9
Остала	8011	7602	406	3	-
Регион Јужне и Источне Србије	610742	492090	103790	9106	2402
Градска	198196	138267	47260	7250	2153
Остала	412546	353823	56530	1856	249
Борска област	49310	40979	7105	575	247
Градска	14631	10857	2844	301	236
Остала	34679	30122	4261	274	11
Бор	11292	9615	1271	84	87
Градска	3232	2242	600	78	85
Остала	8060	7373	671	6	2
Кладово	11390	9684	1570	52	49
Градска	3550	2933	492	41	49
Остала	7840	6751	1078	11	-
Мајданпек	6750	5831	734	62	59
Градска	1915	1411	329	53	59
Остала	4835	4420	405	9	-
Неготин	19878	15849	3530	377	52
Градска	5934	4271	1423	129	43
Остала	13944	11578	2107	248	9
Браничевска област	83121	78024	4343	295	176
Градска	23459	21013	1787	223	160
Остала	59662	57011	2556	72	16

Table 3.4. Residential buildings by number of floors and lift availability, by municipalities/cities and type of settlements (continued)

Стамбене зграде код којих је највиши спрат <i>Residential buildings by number of floors</i>				Стамбене зграде са лифтом <i>Residential buildings with lift</i>	Region Area City – Municipality
4. спрат / floors	5-9. спрата / floors	10-14. спрата / floors	14. спрат и више / floors and more		
67	25	1	-	31	Arandelovac
67	25	1	-	26	Urban
-	-	-	-	5	Other
6	6	-	-	-	Batočina
6	6	-	-	-	Other
-	-	-	-	-	Knić
-	-	-	-	-	Other
2	3	-	-	-	Lapovo
2	3	-	-	-	Urban
-	-	-	-	-	Other
3	1	-	-	-	Rača
3	1	-	-	-	Urban
-	-	-	-	-	Other
5	3	-	-	2	Topola
5	3	-	-	2	Urban
-	-	-	-	-	Other
1428	1713	191	22	1572	Region Južne i Istočne Srbije
1365	1688	191	22	1525	Urban
63	25	-	-	47	Other
234	149	20	1	97	Borska oblast
227	145	20	1	95	Urban
7	4	-	-	2	Other
123	97	15	-	59	Bor
119	93	15	-	59	Urban
4	4	-	-	-	Other
30	5	-	-	7	Kladovo
30	5	-	-	7	Urban
-	-	-	-	-	Other
37	21	5	1	18	Majdanpek
36	21	5	1	18	Urban
1	-	-	-	-	Other
44	26	-	-	13	Negotin
42	26	-	-	11	Urban
2	-	-	-	2	Other
130	150	3	-	129	Braničevska oblast
125	148	3	-	126	Urban
5	2	-	-	3	Other

Табела 3.4. Стамбене зграде према спратности и опремљености лифтом, по општинама/градовима и типу насеља (наставак)

Регион Област Град – општина	Укупан број стамбених зграда <i>Total residential buildings</i>	Стамбене зграде код којих је највиши спрат <i>Residential buildings by number of floors</i>			
		приземље / <i>ground floors</i>	1. спрат / <i>floor</i>	2. спрат / <i>floors</i>	3. спрат / <i>floors</i>
Град Пожаревац	24627	22889	1298	127	94
Градска	15352	13880	1045	114	94
Остала	9275	9009	253	13	-
Пожаревац	20036	18475	1167	114	91
Градска	12938	11585	971	102	91
Остала	7098	6890	196	12	-
Костолац	4591	4414	131	13	3
Градска	2414	2295	74	12	3
Остала	2177	2119	57	1	-
Велико Градиште	9559	9051	429	36	29
Градска	3025	2800	149	33	29
Остала	6534	6251	280	3	-
Голубац	5678	5245	419	6	5
Остала	5678	5245	419	6	5
Жабари	6331	6196	124	9	1
Остала	6331	6196	124	9	1
Жагубица	7431	7212	200	8	8
Остала	7431	7212	200	8	8
Кучево	10181	9315	769	65	15
Градска	1964	1596	299	37	15
Остала	8217	7719	470	28	-
Мало Црниће	5352	5156	193	3	-
Остала	5352	5156	193	3	-
Петровац на Млави	13962	12960	911	41	24
Градска	3118	2737	294	39	22
Остала	10844	10223	617	2	2
Зајечарска област	52366	44706	6535	711	201
Градска	20405	15748	3560	691	196
Остала	31961	28958	2975	20	5
Зајечар	22171	19640	2204	138	56
Градска	9780	8187	1273	134	56
Остала	12391	11453	931	4	-
Бољевац	7542	6910	595	17	5
Градска	1491	1294	161	16	5
Остала	6051	5616	434	1	-
Књажевац	15584	13310	2138	56	40
Градска	5604	4422	1056	51	35
Остала	9980	8888	1082	5	5

Table 3.4. Residential buildings by number of floors and lift availability, by municipalities/cities and type of settlements (continued)

Стамбене зграде код којих је највиши спрат <i>Residential buildings by number of floors</i>				Стамбене зграде са лифтом <i>Residential buildings with lift</i>	Region Area City – Municipality
4. спрат / floors	5-9. спрата / floors	10-14. спрата / floors	14. спрат и више / floors and more		
79	139	1	-	109	Grad Požarevac
79	139	1	-	109	Urban
-	-	-	-	-	Other
68	120	1	-	95	Požarevac
68	120	1	-	95	Urban
-	-	-	-	-	Other
11	19	-	-	14	Kostolac
11	19	-	-	14	Urban
-	-	-	-	-	Other
14	-	-	-	5	Veliko Gradište
14	-	-	-	5	Urban
-	-	-	-	-	Other
2	1	-	-	1	Golubac
2	1	-	-	1	Other
1	-	-	-	-	Žabari
1	-	-	-	-	Other
2	1	-	-	1	Žagubica
2	1	-	-	1	Other
12	5	-	-	1	Kučevo
12	5	-	-	-	Urban
-	-	-	-	1	Other
-	-	-	-	-	Malo Crnice
-	-	-	-	-	Other
20	4	2	-	12	Petrovac na Mlavi
20	4	2	-	12	Urban
-	-	-	-	-	Other
108	95	10	-	92	Zaječarska oblast
106	94	10	-	92	Urban
2	1	-	-	-	Other
61	62	10	-	66	Zaječar
59	61	10	-	66	Urban
2	1	-	-	-	Other
12	3	-	-	2	Boljevac
12	3	-	-	2	Urban
-	-	-	-	-	Other
17	23	-	-	13	Knjaževac
17	23	-	-	13	Urban
-	-	-	-	-	Other

Табела 3.4. Стамбене зграде према спратности и опрењености лифтом, по општинама/градовима и типу насеља (наставак)

Регион Област Град – општина	Укупан број стамбених зграда <i>Total residential buildings</i>	Стамбене зграде код којих је највиши спрат <i>Residential buildings by number of floors</i>			
		приземље / <i>ground floors</i>	1. спрат / <i>floor</i>	2. спрат / <i>floors</i>	3. спрат / <i>floors</i>
Сокобања	7069	4846	1598	500	100
Градска	3530	1845	1070	490	100
Остала	3539	3001	528	10	-
Јабланичка област	78468	66090	11552	492	112
Градска	22996	17047	5235	398	101
Остала	55472	49043	6317	94	11
Лесковац	42681	34942	7132	350	78
Градска	14320	10268	3490	307	76
Остала	28361	24674	3642	43	2
Бојник	7065	6090	951	18	4
Остала	7065	6090	951	18	4
Власотинце	11853	10464	1320	46	10
Градска	4764	4044	657	40	10
Остала	7089	6420	663	6	-
Лебане	9150	7646	1459	26	3
Градска	2766	1923	801	23	3
Остала	6384	5723	658	3	-
Медвеђа	5033	4414	554	45	13
Градска	1146	812	287	28	12
Остала	3887	3602	267	17	1
Црна Трава	2686	2534	136	7	4
Остала	2686	2534	136	7	4
Нишавска област	111236	78395	26231	4111	1096
Градска	35473	18773	10991	3372	959
Остала	75763	59622	15240	739	137
Град Ниш	56751	32236	18251	3895	1038
Градска	28243	13306	9440	3270	914
Остала	28508	18930	8811	625	124
Медијана	7679	2901	2642	924	328
Градска	6312	2454	1841	816	317
Остала	1367	447	801	108	11
Нишка Бања	7142	4817	2115	180	28
Градска	1610	904	553	125	26
Остала	5532	3913	1562	55	2
Палилула	18484	10124	6581	1327	220
Градска	11544	5959	3983	1165	211
Остала	6940	4165	2598	162	9

Table 3.4. Residential buildings by number of floors and lift availability, by municipalities/cities and type of settlements (continued)

Стамбене зграде код којих је највиши спрат <i>Residential buildings by number of floors</i>				Стамбене зграде са лифтом <i>Residential buildings with lift</i>	Region Area City – Municipality
4. спрат / floors	5-9. спрата / floors	10-14. спрата / floors	14. спрат и више / floors and more		
18	7	-	-	11	Sokobanja
18	7	-	-	11	Urban
-	-	-	-	-	Other
100	115	4	3	88	Jablanička oblast
94	114	4	3	85	Urban
6	1	-	-	3	Other
74	98	4	3	83	Leskovac
74	98	4	3	82	Urban
-	-	-	-	1	Other
1	1	-	-	-	Bojnik
1	1	-	-	-	Other
12	1	-	-	1	Vlasotince
12	1	-	-	-	Urban
-	-	-	-	1	Other
3	13	-	-	2	Lebane
3	13	-	-	2	Urban
-	-	-	-	-	Other
5	2	-	-	2	Medveđa
5	2	-	-	1	Urban
-	-	-	-	1	Other
5	-	-	-	-	Crna Trava
5	-	-	-	-	Other
484	777	125	17	781	Nišavska oblast
462	774	125	17	770	Urban
22	3	-	-	11	Other
428	761	125	17	766	Grad Niš
412	759	125	17	758	Urban
16	2	-	-	8	Other
210	545	116	13	560	Medijana
210	545	116	13	560	Urban
-	-	-	-	-	Other
2	-	-	-	1	Niška Banja
2	-	-	-	1	Urban
-	-	-	-	-	Other
112	112	5	3	92	Palilula
106	112	5	3	86	Urban
6	-	-	-	6	Other

Табела 3.4. Стамбене зграде према спратности и опрењености лифтом, по општинама/градовима и типу насеља (наставак)

Регион Област Град – општина	Укупан број стамбених зграда <i>Total residential buildings</i>	Стамбене зграде код којих је највиши спрат <i>Residential buildings by number of floors</i>			
		приземље / <i>ground floors</i>	1. спрат / <i>floor</i>	2. спрат / <i>floors</i>	3. спрат / <i>floors</i>
Пантелеј	12703	6255	4507	1317	430
Градска	5845	2032	2250	1050	331
Остала	6858	4223	2257	267	99
Црвени крст	10743	8139	2406	147	32
Градска	2932	1957	813	114	29
Остала	7811	6182	1593	33	3
Насеље Ниш	26633	12402	8887	3145	888
Алексинач	21922	19849	1918	76	21
Градска	4907	3883	881	66	19
Остала	17015	15966	1037	10	2
Гаџин Хан	6996	4465	2479	45	4
Остала	6996	4465	2479	45	4
Дољевац	6159	4882	1240	32	4
Остала	6159	4882	1240	32	4
Мерошина	5485	4870	599	12	3
Остала	5485	4870	599	12	3
Ражањ	4919	4590	317	10	-
Остала	4919	4590	317	10	-
Сврљиг	9004	7503	1427	41	26
Градска	2323	1584	670	36	26
Остала	6681	5919	757	5	-
Пиротска област	46754	36678	9425	433	78
Градска	16712	12239	3958	300	75
Остала	30042	24439	5467	133	3
Пирот	23342	18249	4761	172	39
Градска	10032	8192	1606	75	38
Остала	13310	10057	3155	97	1
Бабушница	8495	6271	2011	188	19
Градска	1592	558	845	166	17
Остала	6903	5713	1166	22	2
Бела Паланка	8726	7407	1286	24	6
Градска	3087	2223	835	20	6
Остала	5639	5184	451	4	-
Димитровград	6191	4751	1367	49	14
Градска	2001	1266	672	39	14
Остала	4190	3485	695	10	-

Table 3.4. Residential buildings by number of floors and lift availability, by municipalities/cities and type of settlements (continued)

Стамбене зграде код којих је највиши спрат <i>Residential buildings by number of floors</i>				Стамбене зграде са лифтом <i>Residential buildings with lift</i>	Region Area City – Municipality
4. спрат / floors	5-9. спрата / floors	10-14. спрата / floors	14. спрат и више / floors and more		
93	96	4	1	105	Panteleј
83	94	4	1	104	Urban
10	2	-	-	1	Other
11	8	-	-	8	Crveni krst
11	8	-	-	7	Urban
-	-	-	-	1	Other
410	759	125	17	757	Naselje Niš
43	15	-	-	14	Aleksinac
43	15	-	-	12	Urban
-	-	-	-	2	Other
3	-	-	-	-	Gadžin Han
3	-	-	-	-	Other
1	-	-	-	-	Doljevac
1	-	-	-	-	Other
1	-	-	-	-	Merošina
1	-	-	-	-	Other
1	1	-	-	1	Ražanj
1	1	-	-	1	Other
7	-	-	-	-	Svrljig
7	-	-	-	-	Urban
-	-	-	-	-	Other
50	85	5	-	59	Pirotska oblast
50	85	5	-	58	Urban
-	-	-	-	1	Other
41	75	5	-	56	Pirot
41	75	5	-	55	Urban
-	-	-	-	1	Other
4	2	-	-	1	Babušnica
4	2	-	-	1	Urban
-	-	-	-	-	Other
-	3	-	-	1	Bela Palanka
-	3	-	-	1	Urban
-	-	-	-	-	Other
5	5	-	-	1	Dimitrovgrad
5	5	-	-	1	Urban
-	-	-	-	-	Other

Табела 3.4. Стамбене зграде према спратности и опремљености лифтом, по општинама/градовима и типу насеља (наставак)

Регион Област Град – општина	Укупан број стамбених зграда <i>Total residential buildings</i>	Стамбене зграде код којих је највиши спрат <i>Residential buildings by number of floors</i>			
		приземље / <i>ground floors</i>	1. спрат / <i>floor</i>	2. спрат / <i>floors</i>	3. спрат / <i>floors</i>
Подунавска област	68525	59928	7543	473	209
Градска	27639	21433	5235	401	200
Остала	40886	38495	2308	72	9
Смедеревео	32701	26571	5420	355	111
Градска	14945	10478	3813	304	106
Остала	17756	16093	1607	51	5
Велика Плана	16132	14857	1128	65	41
Градска	5422	4590	709	46	38
Остала	10710	10267	419	19	3
Смедеревска Паланка	19692	18500	995	53	57
Градска	7272	6365	713	51	56
Остала	12420	12135	282	2	1
Пчињска област	76511	53392	21267	1426	204
Градска	23712	13544	8770	1056	153
Остала	52799	39848	12497	370	51
Град Врање	26746	17066	8528	911	115
Градска	14734	8531	5226	742	109
Остала	12012	8535	3302	169	6
Врање	22363	13561	7723	845	110
Градска	12950	7165	4828	728	105
Остала	9413	6396	2895	117	5
Врањска Бања	4383	3505	805	66	5
Градска	1784	1366	398	14	4
Остала	2599	2139	407	52	1
Босилеград	4886	3282	1501	100	3
Градска	903	244	573	84	2
Остала	3983	3038	928	16	1
Бујановац	12359	9611	2676	36	12
Градска	2994	2233	701	26	10
Остала	9365	7378	1975	10	2
Владичин Хан	8902	5921	2797	157	12
Градска	2046	899	1010	113	9
Остала	6856	5022	1787	44	3
Прешево	10161	7333	2685	76	35
Остала	10161	7333	2685	76	35
Сурдулица	10487	7694	2613	132	24
Градска	3035	1637	1260	91	23
Остала	7452	6057	1353	41	1

Table 3.4. Residential buildings by number of floors and lift availability, by municipalities/cities and type of settlements (continued)

Стамбене зграде код којих је највиши спрат <i>Residential buildings by number of floors</i>				Стамбене зграде са лифтом <i>Residential buildings with lift</i>	Region Area City – Municipality
4. спрат / floors	5-9. спрата / floors	10-14. спрата / floors	14. спрат и више / floors and more		
161	192	18	1	180	Podunavska oblast
159	192	18	1	178	Urban
2	-	-	-	2	Other
86	142	15	1	131	Smederevo
86	142	15	1	129	Urban
-	-	-	-	2	Other
31	10	-	-	19	Velika Plana
29	10	-	-	19	Urban
2	-	-	-	-	Other
44	40	3	-	30	Smederevska Palanka
44	40	3	-	30	Urban
-	-	-	-	-	Other
118	98	6	-	107	Pčinjska oblast
99	84	6	-	82	Urban
19	14	-	-	25	Other
71	50	5	-	65	Grad Vranje
71	50	5	-	64	Urban
-	-	-	-	1	Other
70	49	5	-	65	Vranje
70	49	5	-	64	Urban
-	-	-	-	1	Other
1	1	-	-	-	Vranjska Banja
1	1	-	-	-	Urban
-	-	-	-	-	Other
-	-	-	-	2	Bosilegrad
-	-	-	-	2	Urban
-	-	-	-	-	Other
7	16	1	-	13	Bujanovac
7	16	1	-	11	Urban
-	-	-	-	2	Other
9	6	-	-	2	Vladičin Han
9	6	-	-	2	Urban
-	-	-	-	-	Other
18	14	-	-	19	Preševo
18	14	-	-	19	Other
12	12	-	-	4	Surdulica
12	12	-	-	3	Urban
-	-	-	-	1	Other

Табела 3.4. Стамбене зграде према спратности и опрењености лифтом, по општинама/градовима и типу насеља (наставак)

Регион Област Град – општина	Укупан број стамбених зграда <i>Total residential buildings</i>	Стамбене зграде код којих је највиши спрат <i>Residential buildings by number of floors</i>			
		приземље / <i>ground floors</i>	1. спрат / <i>floor</i>	2. спрат / <i>floors</i>	3. спрат / <i>floors</i>
Трговиште	2970	2485	467	14	3
Остала	2970	2485	467	14	3
Топличка област	44451	33898	9789	590	79
Градска	13169	7613	4880	508	73
Остала	31282	26285	4909	82	6
Прокупље	20135	15124	4571	328	47
Градска	7345	4332	2624	277	47
Остала	12790	10792	1947	51	-
Блаце	6945	6256	623	56	2
Градска	1895	1407	425	53	2
Остала	5050	4849	198	3	-
Житорађа	6512	5731	772	4	5
Остала	6512	5731	772	4	5
Куршумлија	10859	6787	3823	202	25
Градска	3929	1874	1831	178	24
Остала	6930	4913	1992	24	1
Регион Косово и Метохија

Table 3.4. Residential buildings by number of floors and lift availability, by municipalities/cities and type of settlements (continued)

Стамбене зграде код којих је највиши спрат <i>Residential buildings by number of floors</i>				Стамбене зграде са лифтом <i>Residential buildings with lift</i>	Region Area City – Municipality
4. спрат / floors	5-9. спрата / floors	10-14. спрата / floors	14. спрат и више / floors and more		
1	-	-	-	2	Trgovište
1	-	-	-	2	Other
43	52	-	-	39	Toplička oblast
43	52	-	-	39	Urban
-	-	-	-	-	Other
26	39	-	-	31	Prokuplje
26	39	-	-	31	Urban
-	-	-	-	-	Other
5	3	-	-	3	Blace
5	3	-	-	3	Urban
-	-	-	-	-	Other
-	-	-	-	-	Žitorađa
-	-	-	-	-	Other
12	10	-	-	5	Kuršumlija
12	10	-	-	5	Urban
-	-	-	-	-	Other
...	Region Kosovo i Metohija

Табела 4.1. Стамбене зграде према материјалу спољних зидова, по областима
Table 4.1. Residential buildings by material of outer building walls, by areas

Регион Област	Укупан број стамбених зграда / <i>Total residential buildings</i>	Стамбене зграде са спољним зидом од <i>Residential buildings with material of outer walls</i>				Region Area
		опеке/цигле, бетона или камена / <i>brick, concrete, stone</i>	дрвета / <i>wood</i>	ћерпича / <i>adobe brick cerpic</i>	набоја, плетера, дасака и других материјала / <i>rammed clay, plaster, board, and other materials</i>	
РЕПУБЛИКА СРБИЈА	2261051	1998465	41372	79719	141495	REPUBLIC OF SERBIA
СРБИЈА – СЕВЕР	897800	764677	8555	37422	87146	SRBIJA – SEVER
Београдски регион	280948	272989	3695	2649	1615	Beogradski region
Београдска област (Град Београд)	280948	272989	3695	2649	1615	Beogradska oblast (Grad Beograd)
Регион Војводине	616852	491688	4860	34773	85531	Region Vojvodine
Западнобачка област	64225	46047	507	4967	12704	Zapadnobačka oblast
Јужнобанатска област	97760	88411	737	3690	4922	Južnobanatska oblast
Јужнобачка област	154383	129058	1477	5116	18732	Južnobačka oblast
Севернобанатска област	56905	35241	351	6668	14645	Severnobanatska oblast
Севернобачка област	63635	41222	351	3519	18543	Severnobačka oblast
Средњобанатска област	66284	48613	454	3642	13575	Srednjobanatska oblast
Сремска област	113660	103096	983	7171	2410	Sremska oblast
СРБИЈА – ЈУГ	1363251	1233788	32817	42297	54349	SRBIJA – JUG
Регион Шумадије и Западне Србије	752509	709126	18498	11244	13641	Region Šumadije i Zapadne Srbije
Златиборска област	112723	101105	7622	2180	1816	Zlatiborska oblast
Колубарска област	77783	75466	782	1293	242	Kolubarska oblast
Мачванска област	114717	111609	1180	1713	215	Mačvanska oblast
Моравичка област	79333	76381	2411	171	370	Moravička oblast
Поморавска област	84575	80456	794	1308	2017	Pomoravska oblast
Расинска област	82186	74659	1435	2157	3935	Rasinska oblast
Рашка област	99122	93444	3103	645	1930	Raška oblast
Шумадијска област	102070	96006	1171	1777	3116	Šumadijska oblast
Регион Јужне и Источне Србије	610742	524662	14319	31053	40708	Region Južne i Istočne Srbije
Борска област	49310	44889	2461	1118	842	Borska oblast
Браничевска област	83121	79313	1073	963	1772	Braničevska oblast
Зајечарска област	52366	43301	727	1889	6449	Zaječarska oblast
Јабланичка област	78468	65718	2551	3957	6242	Jablanička oblast
Нишавска област	111236	100905	1852	5151	3328	Nišavska oblast
Пиротска област	46754	31354	1996	6359	7045	Pirotska oblast
Подунавска област	68525	65507	647	1305	1066	Podunavska oblast
Пчињска област	76511	61783	1358	7184	6186	Pčinjska oblast
Топличка област	44451	31892	1654	3127	7778	Toplička oblast
Регион Косово и Метохија	Region Kosovo i Metohija

Табела 4.2. Стамбене зграде према материјалу спољних зидова, по областима

(% учешће у Републици Србији)

Table 4.2. Residential buildings by material of outer building walls, by areas (% share in the Republic of Serbia)

Регион Област	Укупан број стамбених зграда / Total residential buildings	Стамбене зграде са спољним зидом од Residential buildings with material of outer walls				Region Area
		опеке/цигле, бетона или камена / brick, concrete, stone	дрвета / wood	ћерпича / adobe brick cerpic	набоја, плетера, дасака и других материјала / rammed clay, plaster, board, and other materials	
РЕПУБЛИКА СРБИЈА	100	100	100	100	100	REPUBLIC OF SERBIA
СРБИЈА – СЕВЕР	39,71	38,26	20,68	46,94	61,59	SRBIJA – SEVER
Београдски регион	12,43	13,66	8,93	3,32	1,14	Beogradski region
Београдска област (Град Београд)	12,43	13,66	8,93	3,32	1,14	Beogradska oblast (Grad Beograd)
Регион Војводине	27,28	24,60	11,75	43,62	60,45	Region Vojvodine
Западнобачка област	2,84	2,30	1,23	6,23	8,98	Zapadnobačka oblast
Јужнобанатска област	4,32	4,42	1,78	4,63	3,48	Južnobańska oblast
Јужнобачка област	6,83	6,46	3,57	6,42	13,24	Južnobačka oblast
Севернобанатска област	2,52	1,76	0,85	8,36	10,35	Severnobańska oblast
Севернобачка област	2,81	2,06	0,85	4,41	13,11	Severnobačka oblast
Средњобанатска област	2,93	2,43	1,10	4,57	9,59	Srednjobańska oblast
Сремска област	5,03	5,16	2,38	9,00	1,70	Sremska oblast
СРБИЈА – ЈУГ	60,29	61,74	79,32	53,06	38,41	SRBIJA – JUG
Регион Шумадије и Западне Србије	33,28	35,48	44,71	14,10	9,64	Region Šumadije i Zapadne Srbije
Златиборска област	4,99	5,06	18,42	2,73	1,28	Zlatiborska oblast
Колубарска област	3,44	3,78	1,89	1,62	0,17	Kolubarska oblast
Мачванска област	5,07	5,58	2,85	2,15	0,15	Mačvanska oblast
Моравичка област	3,51	3,82	5,83	0,21	0,26	Moravička oblast
Поморавска област	3,74	4,03	1,92	1,64	1,43	Pomoravska oblast
Расинска област	3,63	3,74	3,47	2,71	2,78	Rasinska oblast
Рашка област	4,38	4,68	7,50	0,81	1,36	Raška oblast
Шумадијска област	4,51	4,80	2,83	2,23	2,20	Šumadijska oblast
Регион Јужне и Источне Србије	27,01	26,25	34,61	38,95	28,77	Region Južne i Istočne Srbije
Борска област	2,18	2,25	5,95	1,40	0,60	Borska oblast
Браничевска област	3,68	3,97	2,59	1,21	1,25	Braničevska oblast
Зајечарска област	2,32	2,17	1,76	2,37	4,56	Zaječarska oblast
Јабланичка област	3,47	3,29	6,17	4,96	4,41	Jablanička oblast
Нишавска област	4,92	5,05	4,48	6,46	2,35	Nišavska oblast
Пиротска област	2,07	1,57	4,82	7,98	4,98	Pirotska oblast
Подунавска област	3,03	3,28	1,56	1,64	0,75	Podunavska oblast
Пчињска област	3,38	3,09	3,28	9,01	4,37	Pčinjska oblast
Топличка област	1,97	1,60	4,00	3,92	5,50	Toplička oblast
Регион Косово и Метохија	Region Kosovo i Metohija

Табела 4.3. Стамбене зграде према материјалу спољних зидова, по областима
(% учешће у региону/области)

Table 4.3. Residential buildings by material of outer building walls, by areas (% share in an region/area)

Регион Област	Укупан број стамбених зграда / Total residential buildings	Стамбене зграде са спољним зидом од Residential buildings with material of outer walls				Region Area
		опеке/цигле, бетона или камена / brick, concrete, stone	дрвета / wood	ћерпича / adobe brick cerpic	набоја, плетера, дасака и других материјала / rammed clay, plaster, board, and other materials	
РЕПУБЛИКА СРБИЈА	100	88,39	1,83	3,53	6,26	REPUBLIC OF SERBIA
СРБИЈА – СЕВЕР	100	85,17	0,95	4,17	9,71	SRBIJA – SEVER
Београдски регион	100	97,17	1,32	0,94	0,57	Beogradski region
Београдска област (Град Београд)	100	97,17	1,32	0,94	0,57	Beogradska oblast (Grad Beograd)
Регион Војводине	100	79,71	0,79	5,64	13,87	Region Vojvodine
Западнобачка област	100	71,70	0,79	7,73	19,78	Zapadnobačka oblast
Јужнобанатска област	100	90,44	0,75	3,77	5,03	Južnobańska oblast
Јужнобачка област	100	83,60	0,96	3,31	12,13	Južnobačka oblast
Севернобанатска област	100	61,93	0,62	11,72	25,74	Severnobańska oblast
Севернобачка област	100	64,78	0,55	5,53	29,14	Severnobačka oblast
Средњобанатска област	100	73,34	0,68	5,49	20,48	Srednjobańska oblast
Сремска област	100	90,71	0,86	6,31	2,12	Sremska oblast
СРБИЈА – ЈУГ	100	90,50	2,41	3,10	3,99	SRBIJA – JUG
Регион Шумадије и Западне Србије	100	94,23	2,46	1,49	1,81	Region Šumadije i Zapadne Srbije
Златиборска област	100	89,69	6,76	1,93	1,61	Zlatiborska oblast
Колубарска област	100	97,02	1,01	1,66	0,31	Kolubarska oblast
Мачванска област	100	97,29	1,03	1,49	0,19	Mačvanska oblast
Моравичка област	100	96,28	3,04	0,22	0,47	Moravička oblast
Поморавска област	100	95,13	0,94	1,55	2,38	Pomoravska oblast
Расинска област	100	90,84	1,75	2,62	4,79	Rasinska oblast
Рашка област	100	94,27	3,13	0,65	1,95	Raška oblast
Шумадијска област	100	94,06	1,15	1,74	3,05	Šumadijska oblast
Регион Јужне и Источне Србије	100	85,91	2,34	5,08	6,67	Region Južne i Istočne Srbije
Борска област	100	91,03	4,99	2,27	1,71	Borska oblast
Браничевска област	100	95,42	1,29	1,16	2,13	Braničevska oblast
Зајечарска област	100	82,69	1,39	3,61	12,32	Zaječarska oblast
Јабланичка област	100	83,75	3,25	5,04	7,95	Jablanička oblast
Нишавска област	100	90,71	1,66	4,63	2,99	Nišavska oblast
Пиротска област	100	67,06	4,27	13,60	15,07	Pirotska oblast
Подунавска област	100	95,60	0,94	1,90	1,56	Podunavska oblast
Пчињска област	100	80,75	1,77	9,39	8,09	Pčinjska oblast
Топличка област	100	71,75	3,72	7,03	17,50	Toplička oblast
Регион Косово и Метохија	Region Kosovo i Metohija

Табела 4.4. Стамбене зграде према материјалу спољних зидова, по општинама/градовима и типу насеља

Table 4.4. Residential buildings by material of outer building walls, by municipalities/cities and type of settlements

Регион Област Град – општина	Укупан број стамбених зграда / Total residential buildings	Стамбене зграде са спољним зидом од Residential buildings with material of outer walls				Регион Area City – Municipality
		опеке/цигле, бетона или камена / brick, concrete, stone	дрвета / wood	ћерпича / adobe brick cerpic	набоја, плетера, дасака и других материјала / rammed clay, plaster, board, and other materials	
РЕПУБЛИКА СРБИЈА	2261051	1998465	41372	79719	141495	REPUBLIC OF SERBIA
Градска	869551	812502	9093	14623	33333	Urban
Остала	1391500	1185963	32279	65096	108162	Other
СРБИЈА – СЕВЕР	897800	764677	8555	37422	87146	SRBIJA – SEVER
Градска	444233	398392	4320	11385	30136	Urban
Остала	453567	366285	4235	26037	57010	Other
Београдски регион	280948	272989	3695	2649	1615	Beogradski region
Градска	152043	148769	2004	713	557	Urban
Остала	128905	124220	1691	1936	1058	Other
Београдска област (Град Београд)	280948	272989	3695	2649	1615	Beogradska oblast (Grad Beograd)
Градска	152043	148769	2004	713	557	Urban
Остала	128905	124220	1691	1936	1058	Other
Барајево	16661	16109	339	89	124	Barajevo
Остала	16661	16109	339	89	124	Other
Вождовац	23429	23024	199	113	93	Voždovac
Градска	17606	17421	124	22	39	Urban
Остала	5823	5603	75	91	54	Other
Врачар	4252	4234	5	5	8	Vračar
Градска	4252	4234	5	5	8	Urban
Гроцка	30779	30122	413	149	95	Grocka
Градска	4314	4148	101	42	23	Urban
Остала	26465	25974	312	107	72	Other
Звездара	18618	18435	114	35	34	Zvezdara
Градска	18618	18435	114	35	34	Urban
Земун	27600	27019	251	212	118	Zemun
Градска	23721	23203	234	180	104	Urban
Остала	3879	3816	17	32	14	Other
Лазаревац	19184	18852	153	119	60	Lazarevac
Градска	5793	5743	32	9	9	Urban
Остала	13391	13109	121	110	51	Other
Младеновац	17318	16312	216	365	425	Mladenovac
Градска	4523	4444	25	13	41	Urban
Остала	12795	11868	191	352	384	Other

Табела 4.4. Стамбене зграде према материјалу спољних зидова, по општинама/градовима и типу насеља (наставак)

Table 4.4. Residential buildings by material of outer building walls, by municipalities/cities and type of settlements (continius)

Регион Област Град – општина	Укупан број стамбених зграда / Total residential buildings	Стамбене зграде са спољним зидом од Residential buildings with material of outer walls				Регион Area City – Municipality
		опеке/цигле, бетона или камена / brick, concrete, stone	дрвета / wood	ћерпича / adobe brick cerpic	набоја, плетера, дасака и других материјала / rammed clay, plaster, board, and other materials	
Нови Београд	5428	5062	322	7	37	Novi Beograd
Градска	5428	5062	322	7	37	Urban
Обреновац	25275	24597	233	372	73	Obrenovac
Градска	3838	3771	39	21	7	Urban
Остала	21437	20826	194	351	66	Other
Палилула	25901	25479	279	59	84	Palilula
Градска	24015	23622	266	47	80	Urban
Остала	1886	1857	13	12	4	Other
Раковица	8985	8829	132	5	19	Rakovica
Градска	8985	8829	132	5	19	Urban
Савски венац	3473	3456	9	3	5	Savski venac
Градска	3473	3456	9	3	5	Urban
Сопот	14252	13396	247	377	232	Sopot
Градска	547	538	7	2	-	Urban
Остала	13705	12858	240	375	232	Other
Стари град	2521	2508	7	3	3	Stari grad
Градска	2521	2508	7	3	3	Urban
Сурчин	14928	13723	348	695	162	Surčin
Градска	8965	8281	271	299	114	Urban
Остала	5963	5442	77	396	48	Other
Чукарица	22344	21832	428	41	43	Čukarica
Градска	15444	15074	316	20	34	Urban
Остала	6900	6758	112	21	9	Other
Насеље Београд	107105	105202	1308	279	316	Naselje Beograd
Регион Војводине	616852	491688	4860	34773	85531	Region Vojvodine
Градска	292190	249623	2316	10672	29579	Urban
Остала	324662	242065	2544	24101	55952	Other
Западнобачка област	64225	46047	507	4967	12704	Zapadnobačka oblast
Градска	27951	22927	202	1288	3534	Urban
Остала	36274	23120	305	3679	9170	Other
Сомбор	28762	21456	280	1345	5681	Sombor
Градска	12608	10565	117	185	1741	Urban
Остала	16154	10891	163	1160	3940	Other
Апатин	10436	6932	66	1700	1738	Apatin
Градска	5207	4146	37	692	332	Urban
Остала	5229	2786	29	1008	1406	Other

Табела 4.4. Стамбене зграде према материјалу спољних зидова, по општинама/градовима и типу насеља (наставак)

Table 4.4. Residential buildings by material of outer building walls, by municipalities/cities and type of settlements (continius)

Регион Област Град – општина	Укупан број стамбених зграда / <i>Total residential buildings</i>	Стамбене зграде са спољним зидом од <i>Residential buildings with material of outer walls</i>				Регион Area City – Municipality
		опеке/цигле, бетона или камена / <i>brick, concrete, stone</i>	дрвета / <i>wood</i>	ћерпича / <i>adobe brick cerpic</i>	набоја, плетера, дасака и других материјала / <i>rammed clay, plaster, board, and other materials</i>	
Кула	14386	10519	55	257	3555	Kula
Градска	7926	6384	36	112	1394	Urban
Остала	6460	4135	19	145	2161	Other
Оџаци	10641	7140	106	1665	1730	Odžaci
Градска	2210	1832	12	299	67	Urban
Остала	8431	5308	94	1366	1663	Other
Јужнобанатска област	97760	88411	737	3690	4922	Južnobanatska oblast
Градска	45038	42224	358	1165	1291	Urban
Остала	52722	46187	379	2525	3631	Other
Панчево	31523	29909	275	508	831	Pančevo
Градска	19069	18117	136	281	535	Urban
Остала	12454	11792	139	227	296	Other
Алибунар	8664	7839	63	66	696	Alibunar
Градска	3550	3431	39	6	74	Urban
Остала	5114	4408	24	60	622	Other
Бела Црква	7478	7154	40	134	150	Bela Crkva
Градска	3128	3065	5	25	33	Urban
Остала	4350	4089	35	109	117	Other
Вршац	18452	15734	119	1406	1193	Vršac
Градска	11000	9989	81	659	271	Urban
Остала	7452	5745	38	747	922	Other
Ковачица	10450	9129	67	454	800	Kovačica
Градска	2545	2366	35	35	109	Urban
Остала	7905	6763	32	419	691	Other
Ковин	12916	11480	112	512	812	Kovin
Градска	4276	3915	40	94	227	Urban
Остала	8640	7565	72	418	585	Other
Опово	3754	3355	36	246	117	Opovo
Градска	1470	1341	22	65	42	Urban
Остала	2284	2014	14	181	75	Other
Пландиште	4523	3811	25	364	323	Plandište
Остала	4523	3811	25	364	323	Other
Јужнобачка област	154383	129058	1477	5116	18732	Južnobačka oblast
Градска	86178	76827	859	1607	6885	Urban
Остала	68205	52231	618	3509	11847	Other

Табела 4.4. Стамбене зграде према материјалу спољних зидова, по општинама/градовима и типу насеља (наставак)

Table 4.4. Residential buildings by material of outer building walls, by municipalities/cities and type of settlements (continius)

Регион Област Град – општина	Укупан број стамбених зграда / Total residential buildings	Стамбене зграде са спољним зидом од Residential buildings with material of outer walls				Регион Area City – Municipality
		опеке/цигле, бетона или камена / brick, concrete, stone	дрвета / wood	ћерпича / adobe brick cerpic	набоја, плетера, дасака и других материјала / rammed clay, plaster, board, and other materials	
Нови Сад	57824	54370	730	821	1903	Novi Sad
Градска	36793	35588	482	395	328	Urban
Остала	21031	18782	248	426	1575	Other
Бач	5510	4077	20	764	649	Bač
Градска	1883	1667	3	170	43	Urban
Остала	3627	2410	17	594	606	Other
Бачка Паланка	17641	14149	84	1287	2121	Bačka Palanka
Градска	7249	6799	22	176	252	Urban
Остала	10392	7350	62	1111	1869	Other
Бачки Петровац	5382	3829	77	63	1413	Bački Petrovac
Градска	2579	1781	43	30	725	Urban
Остала	2803	2048	34	33	688	Other
Беочин	6996	6035	117	328	516	Beočin
Градска	1852	1685	8	69	90	Urban
Остала	5144	4350	109	259	426	Other
Бечеј	14639	9456	92	528	4563	Bečeј
Градска	8544	6233	53	193	2065	Urban
Остала	6095	3223	39	335	2498	Other
Врбас	11749	8859	41	348	2501	Vrbas
Градска	5659	4910	22	34	693	Urban
Остала	6090	3949	19	314	1808	Other
Жабалј	9379	7500	68	454	1357	Žabalј
Градска	3124	2749	15	165	195	Urban
Остала	6255	4751	53	289	1162	Other
Србобран	6582	4687	25	74	1796	Srbobran
Градска	4654	3355	11	26	1262	Urban
Остала	1928	1332	14	48	534	Other
Сремски Карловци	4113	3696	142	155	120	Sremski Karlovci
Градска	4113	3696	142	155	120	Urban
Темерин	8745	7778	57	159	751	Temerin
Градска	7748	6797	51	159	741	Urban
Остала	997	981	6	-	10	Other
Тител	5823	4622	24	135	1042	Titel
Градска	1980	1567	7	35	371	Urban
Остала	3843	3055	17	100	671	Other

Табела 4.4. Стамбене зграде према материјалу спољних зидова, по општинама/градовима и типу насеља (наставак)

Table 4.4. Residential buildings by material of outer building walls, by municipalities/cities and type of settlements (continius)

Регион Област Град – општина	Укупан број стамбених зграда / Total residential buildings	Стамбене зграде са спољним зидом од Residential buildings with material of outer walls				Регион Area City – Municipality
		опеке/цигле, бетона или камена / brick, concrete, stone	дрвета / wood	ћерпича / adobe brick cerpic	набоја, плетера, дасака и других материјала / rammed clay, plaster, board, and other materials	
Севернобанатска област	56905	35241	351	6668	14645	Severnobanatska oblast
Градска	33226	24012	231	2374	6609	Urban
Остала	23679	11229	120	4294	8036	Other
Кикинда	19373	14495	85	325	4468	Kikinda
Градска	10980	9191	57	80	1652	Urban
Остала	8393	5304	28	245	2816	Other
Ада	7410	4839	78	693	1800	Ada
Градска	6735	4603	59	569	1504	Urban
Остала	675	236	19	124	296	Other
Кањижа	11236	5747	77	3795	1617	Kanjiža
Градска	4051	2692	34	950	375	Urban
Остала	7185	3055	43	2845	1242	Other
Нови Кнежевац	4472	2304	16	274	1878	Novi Kneževac
Градска	2514	1579	15	117	803	Urban
Остала	1958	725	1	157	1075	Other
Сента	9497	5905	68	1301	2223	Senta
Градска	7559	5222	56	643	1638	Urban
Остала	1938	683	12	658	585	Other
Чока	4917	1951	27	280	2659	Čoka
Градска	1387	725	10	15	637	Urban
Остала	3530	1226	17	265	2022	Other
Севернобачка област	63635	41222	351	3519	18543	Severnobačka oblast
Градска	34853	26056	221	1306	7270	Urban
Остала	28782	15166	130	2213	11273	Other
Суботица	45359	31241	283	2338	11497	Subotica
Градска	29779	22879	194	1206	5500	Urban
Остала	15580	8362	89	1132	5997	Other
Бачка Топола	13249	7274	53	752	5170	Bačka Topola
Градска	5074	3177	27	100	1770	Urban
Остала	8175	4097	26	652	3400	Other
Мали Иђош	5027	2707	15	429	1876	Mali Idoš
Остала	5027	2707	15	429	1876	Other
Средњобанатска област	66284	48613	454	3642	13575	Srednjobanatska oblast
Градска	27173	22144	208	1373	3448	Urban
Остала	39111	26469	246	2269	10127	Other

Табела 4.4. Стамбене зграде према материјалу спољних зидова, по општинама/градовима и типу насеља (наставак)

Table 4.4. Residential buildings by material of outer building walls, by municipalities/cities and type of settlements (continius)

Регион Област Град – општина	Укупан број стамбених зграда / Total residential buildings	Стамбене зграде са спољним зидом од Residential buildings with material of outer walls				Region Area City – Municipality
		опеке/цигле, бетона или камена / brick, concrete, stone	дрвета / wood	ћерпича / adobe brick cerpic	набоја, плетера, дасака и других материјала / rammed clay, plaster, board, and other materials	
Зрењанин	39614	31043	251	2245	6075	Zrenjanin
Градска	20050	16480	112	1081	2377	Urban
Остала	19564	14563	139	1164	3698	Other
Житиште	7339	4571	35	411	2322	Žitište
Градска	1077	904	2	20	151	Urban
Остала	6262	3667	33	391	2171	Other
Нова Црња	4436	2609	29	182	1616	Nova Crnja
Остала	4436	2609	29	182	1616	Other
Нови Бечеј	9246	6406	59	430	2351	Novi Bečeј
Градска	4981	3972	29	178	802	Urban
Остала	4265	2434	30	252	1549	Other
Сечањ	5649	3984	80	374	1211	Sečanj
Градска	1065	788	65	94	118	Urban
Остала	4584	3196	15	280	1093	Other
Сремска област	113660	103096	983	7171	2410	Sremska oblast
Градска	37771	35433	237	1559	542	Urban
Остала	75889	67663	746	5612	1868	Other
Сремска Митровица	26831	24898	197	1491	245	Sremska Mitrovica
Градска	10647	10254	55	278	60	Urban
Остала	16184	14644	142	1213	185	Other
Инђија	22689	21003	212	669	805	Indija
Градска	7053	6768	42	195	48	Urban
Остала	15636	14235	170	474	757	Other
Ириг	6717	5519	112	698	388	Irig
Градска	2110	1799	27	110	174	Urban
Остала	4607	3720	85	588	214	Other
Пећинци	7229	6296	85	806	42	Pećinci
Остала	7229	6296	85	806	42	Other
Рума	17050	14850	140	1745	315	Ruma
Градска	7740	6994	49	516	181	Urban
Остала	9310	7856	91	1229	134	Other
Стара Пазова	20394	19617	135	537	105	Stara Pazova
Градска	5651	5398	28	177	48	Urban
Остала	14743	14219	107	360	57	Other

Табела 4.4. Стамбене зграде према материјалу спољних зидова, по општинама/градовима и типу насеља (наставак)

Table 4.4. Residential buildings by material of outer building walls, by municipalities/cities and type of settlements (continius)

Регион Област Град – општина	Укупан број стамбених зграда / <i>Total residential buildings</i>	Стамбене зграде са спољним зидом од <i>Residential buildings with material of outer walls</i>				Регион Area City – Municipality
		опеке/цигле, бетона или камена / <i>brick, concrete, stone</i>	дрвета / <i>wood</i>	ћерпича / <i>adobe brick cerpic</i>	набоја, плетера, дасака и других материјала / <i>rammed clay, plaster, board, and other materials</i>	
Шид	12750	10913	102	1225	510	Šid
Градска	4570	4220	36	283	31	Urban
Остала	8180	6693	66	942	479	Other
СРБИЈА – ЈУГ	1363251	1233788	32817	42297	54349	SRBIJA – JUG
Градска	425318	414110	4773	3238	3197	Urban
Остала	937933	819678	28044	39059	51152	Other
Регион Шумадије и Западне Србије	752509	709126	18498	11244	13641	Region Šumadije i Zapadne Srbije
Градска	227122	222747	2633	849	893	Urban
Остала	525387	486379	15865	10395	12748	Other
Златиборска област	112723	101105	7622	2180	1816	Zlatiborska oblast
Градска	33248	32143	750	244	111	Urban
Остала	79475	68962	6872	1936	1705	Other
Град Ужице	23344	20848	1776	510	210	Grad Užice
Градска	10683	10338	135	182	28	Urban
Остала	12661	10510	1641	328	182	Other
Ужице	21625	19211	1757	451	206	Užice
Градска	8964	8701	116	123	24	Urban
Остала	12661	10510	1641	328	182	Other
Севојно	1719	1637	19	59	4	Sevojno
Градска	1719	1637	19	59	4	Urban
Ариље	8184	7843	161	69	111	Arilje
Градска	1890	1849	35	2	4	Urban
Остала	6294	5994	126	67	107	Other
Бајина Башта	12889	10696	922	876	395	Bajina Bašta
Градска	2223	2183	30	10	-	Urban
Остала	10666	8513	892	866	395	Other
Косјерић	6375	6140	159	49	27	Kosjerić
Градска	1302	1232	62	2	6	Urban
Остала	5073	4908	97	47	21	Other
Нова Варош	7739	6385	1233	66	55	Nova Varoš
Градска	1886	1756	93	22	15	Urban
Остала	5853	4629	1140	44	40	Other
Пожега	11754	11477	212	27	38	Požega
Градска	3221	3175	34	2	10	Urban
Остала	8533	8302	178	25	28	Other

Табела 4.4. Стамбене зграде према материјалу спољних зидова, по општинама/градовима и типу насеља (наставак)

Table 4.4. Residential buildings by material of outer building walls, by municipalities/cities and type of settlements (continius)

Регион Област Град – општина	Укупан број стамбених зграда / <i>Total residential buildings</i>	Стамбене зграде са спољним зидом од <i>Residential buildings with material of outer walls</i>				Регион Area City – Municipality
		опеке/цигле, бетона или камена / <i>brick, concrete, stone</i>	дрвета / <i>wood</i>	ћерпича / <i>adobe brick cerpic</i>	набоја, плетера, дасака и других материјала / <i>rammed clay, plaster, board, and other materials</i>	
Прибој	7541	6834	267	197	243	Priboj
Градска	1639	1553	70	7	9	Urban
Остала	5902	5281	197	190	234	Other
Пријеполје	14700	12862	1016	285	537	Prijepolje
Градска	3266	3148	78	12	28	Urban
Остала	11434	9714	938	273	509	Other
Сјеница	9477	8645	555	98	179	Sjenica
Градска	4002	3954	34	5	9	Urban
Остала	5475	4691	521	93	170	Other
Чајетина	10720	9375	1321	3	21	Čajetina
Градска	3136	2955	179	-	2	Urban
Остала	7584	6420	1142	3	19	Other
Колубарска област	77783	75466	782	1293	242	Kolubarska oblast
Градска	19965	19733	177	24	31	Urban
Остала	57818	55733	605	1269	211	Other
Ваљево	34316	33463	382	373	98	Valjevo
Градска	14647	14477	145	13	12	Urban
Остала	19669	18986	237	360	86	Other
Лајковац	6772	6624	41	79	28	Lajkovac
Градска	1147	1124	7	1	15	Urban
Остала	5625	5500	34	78	13	Other
Љиг	7999	7821	102	31	45	Ljig
Градска	1439	1423	10	3	3	Urban
Остала	6560	6398	92	28	42	Other
Мионица	9250	9097	118	22	13	Mionica
Градска	642	637	5	-	-	Urban
Остала	8608	8460	113	22	13	Other
Осечина	6298	5729	46	502	21	Osečina
Остала	6298	5729	46	502	21	Other
Уб	13148	12732	93	286	37	Ub
Градска	2090	2072	10	7	1	Urban
Остала	11058	10660	83	279	36	Other
Маљванска област	114717	111609	1180	1713	215	Mačvanska oblast
Градска	21318	21016	199	88	15	Urban
Остала	93399	90593	981	1625	200	Other

Табела 4.4. Стамбене зграде према материјалу спољних зидова, по општинама/градовима и типу насеља (наставак)

Table 4.4. Residential buildings by material of outer building walls, by municipalities/cities and type of settlements (continius)

Регион Област Град – општина	Укупан број стамбених зграда / Total residential buildings	Стамбене зграде са спољним зидом од Residential buildings with material of outer walls				Регион Area City – Municipality
		опеке/цигле, бетона или камена / brick, concrete, stone	дрвета / wood	ћерпича / adobe brick cerpic	набоја, плетера, дасака и других материјала / rammed clay, plaster, board, and other materials	
Шабач	40313	39582	411	271	49	Šabac
Градска	13786	13583	162	29	12	Urban
Остала	26527	25999	249	242	37	Other
Богатић	11029	10918	90	16	5	Bogatić
Остала	11029	10918	90	16	5	Other
Владимирци	9830	9666	77	75	12	Vladimirci
Остала	9830	9666	77	75	12	Other
Коцељева	6308	6107	37	150	14	Koceljeva
Остала	6308	6107	37	150	14	Other
Крупањ	6785	6639	30	102	14	Krupanj
Градска	1457	1447	5	5	-	Urban
Остала	5328	5192	25	97	14	Other
Лозница	28240	27643	295	275	27	Loznica
Градска	5178	5096	29	51	2	Urban
Остала	23062	22547	266	224	25	Other
Љубовија	7645	6643	206	710	86	Ljubovija
Остала	7645	6643	206	710	86	Other
Мали Зворник	4567	4411	34	114	8	Mali Zvornik
Градска	897	890	3	3	1	Urban
Остала	3670	3521	31	111	7	Other
Моравичка област	79333	76381	2411	171	370	Moravička oblast
Градска	25796	25431	300	11	54	Urban
Остала	53537	50950	2111	160	316	Other
Чачак	37727	36979	601	40	107	Čačak
Градска	16204	16057	119	2	26	Urban
Остала	21523	20922	482	38	81	Other
Горњи Милановац	18410	17831	331	119	129	Gornji Milanovac
Градска	5692	5605	66	5	16	Urban
Остала	12718	12226	265	114	113	Other
Ивањица	12342	11043	1239	5	55	Ivanjica
Градска	3075	2956	105	3	11	Urban
Остала	9267	8087	1134	2	44	Other
Лучани	10854	10528	240	7	79	Lučani
Градска	825	813	10	1	1	Urban
Остала	10029	9715	230	6	78	Other

Табела 4.4. Стамбене зграде према материјалу спољних зидова, по општинама/градовима и типу насеља (наставак)

Table 4.4. Residential buildings by material of outer building walls, by municipalities/cities and type of settlements (continius)

Регион Област Град – општина	Укупан број стамбених зграда / Total residential buildings	Стамбене зграде са спољним зидом од Residential buildings with material of outer walls				Region Area City – Municipality
		опеке/цигле, бетона или камена / brick, concrete, stone	дрвета / wood	ћерпича / adobe brick cerpic	набоја, плетера, дасака и других материјала / rammed clay, plaster, board, and other materials	
Поморавска област	84575	80456	794	1308	2017	Pomoravska oblast
Градска	25809	25529	149	25	106	Urban
Остала	58766	54927	645	1283	1911	Other
Јагодина	21964	20881	205	339	539	Jagodina
Градска	6270	6215	35	5	15	Urban
Остала	15694	14666	170	334	524	Other
Деспотовац	11550	11165	121	100	164	Despotovac
Градска	1866	1828	14	3	21	Urban
Остала	9684	9337	107	97	143	Other
Параћин	20144	19330	249	271	294	Paraćin
Градска	7399	7320	45	6	28	Urban
Остала	12745	12010	204	265	266	Other
Рековац	6469	5873	25	93	478	Rekovac
Остала	6469	5873	25	93	478	Other
Свилајнац	12666	12064	132	174	296	Svilajnac
Градска	4101	4052	27	5	17	Urban
Остала	8565	8012	105	169	279	Other
Ђуприја	11782	11143	62	331	246	Ćuprija
Градска	6173	6114	28	6	25	Urban
Остала	5609	5029	34	325	221	Other
Расинска област	82186	74659	1435	2157	3935	Rasinska oblast
Градска	18328	17815	245	106	162	Urban
Остала	63858	56844	1190	2051	3773	Other
Крушевац	38446	35702	795	841	1108	Kruševac
Градска	11147	10803	170	73	101	Urban
Остала	27299	24899	625	768	1007	Other
Александровац	10926	9251	159	532	984	Aleksandrovac
Градска	1536	1500	21	3	12	Urban
Остала	9390	7751	138	529	972	Other
Брус	7293	5057	280	485	1471	Brus
Градска	1205	1171	13	6	15	Urban
Остала	6088	3886	267	479	1456	Other
Варварин	8303	7993	80	64	166	Varvarin
Остала	8303	7993	80	64	166	Other

Табела 4.4. Стамбене зграде према материјалу спољних зидова, по општинама/градовима и типу насеља (наставак)

Table 4.4. Residential buildings by material of outer building walls, by municipalities/cities and type of settlements (continius)

Регион Област Град – општина	Укупан број стамбених зграда / Total residential buildings	Стамбене зграде са спољним зидом од Residential buildings with material of outer walls				Region Area City – Municipality
		опеке/цигле, бетона или камена / brick, concrete, stone	дрвета / wood	ћерпича / adobe brick cerpic	набоја, плетера, дасака и других материјала / rammed clay, plaster, board, and other materials	
Трстеник	12875	12606	96	81	92	Trstениk
Градска	2391	2355	24	6	6	Urban
Остала	10484	10251	72	75	86	Other
Ћићевац	4343	4050	25	154	114	Ћићеvac
Градска	2049	1986	17	18	28	Urban
Остала	2294	2064	8	136	86	Other
Рашка област	99122	93444	3103	645	1930	Raška oblast
Градска	35641	34910	483	148	100	Urban
Остала	63481	58534	2620	497	1830	Other
Краљево	42347	40414	1009	295	629	Kraljevo
Градска	14730	14502	159	19	50	Urban
Остала	27617	25912	850	276	579	Other
Врњачка Бања	11543	10981	112	108	342	Vrnjačka Banja
Градска	3476	3428	27	12	9	Urban
Остала	8067	7553	85	96	333	Other
Нови Пазар	25083	24198	467	164	254	Novi Pazar
Градска	13108	12739	233	115	21	Urban
Остала	11975	11459	234	49	233	Other
Рашка	9782	9235	399	51	97	Raška
Градска	2065	2020	30	1	14	Urban
Остала	7717	7215	369	50	83	Other
Тутин	10367	8616	1116	27	608	Tutin
Градска	2262	2221	34	1	6	Urban
Остала	8105	6395	1082	26	602	Other
Шумадијска област	102070	96006	1171	1777	3116	Šumadijska oblast
Градска	47017	46170	330	203	314	Urban
Остала	55053	49836	841	1574	2802	Other
Крагујевац	51845	49262	510	839	1234	Kragujevac
Градска	34942	34292	242	168	240	Urban
Остала	16903	14970	268	671	994	Other
Аранђеловац	17855	17408	173	210	64	Arandelovac
Градска	6803	6739	49	4	11	Urban
Остала	11052	10669	124	206	53	Other
Баточина	5159	4750	39	83	287	Batočina
Остала	5159	4750	39	83	287	Other

Табела 4.4. Стамбене зграде према материјалу спољних зидова, по општинама/градовима и типу насеља (наставак)

Table 4.4. Residential buildings by material of outer building walls, by municipalities/cities and type of settlements (continius)

Регион Област Град – општина	Укупан број стамбених зграда / <i>Total residential buildings</i>	Стамбене зграде са спољним зидом од <i>Residential buildings with material of outer walls</i>				Регион Area City – Municipality
		опеке/цигле, бетона или камена / <i>brick, concrete, stone</i>	дрвета / <i>wood</i>	ћерпича / <i>adobe brick cerpic</i>	набоја, плетера, дасака и других материјала / <i>rammed clay, plaster, board, and other materials</i>	
Кнић	8937	7673	279	179	806	Knić
Остала	8937	7673	279	179	806	Other
Лапово	3028	2887	18	51	72	Lapovo
Градска	2632	2543	11	27	51	Urban
Остала	396	344	7	24	21	Other
Рача	5441	4741	62	247	391	Rača
Градска	846	817	18	3	8	Urban
Остала	4595	3924	44	244	383	Other
Топола	9805	9285	90	168	262	Topola
Градска	1794	1779	10	1	4	Urban
Остала	8011	7506	80	167	258	Other
Регион Јужне и Источне Србије	610742	524662	14319	31053	40708	Region Južne i Istočne Srbije
Градска	198196	191363	2140	2389	2304	Urban
Остала	412546	333299	12179	28664	38404	Other
Борска област	49310	44889	2461	1118	842	Borska oblast
Градска	14631	14105	256	158	112	Urban
Остала	34679	30784	2205	960	730	Other
Бор	11292	10301	421	317	253	Bor
Градска	3232	3134	67	17	14	Urban
Остала	8060	7167	354	300	239	Other
Кладово	11390	10789	351	104	146	Kladovo
Градска	3550	3409	99	4	38	Urban
Остала	7840	7380	252	100	108	Other
Мајданпек	6750	5173	1083	250	244	Majdanpek
Градска	1915	1726	36	109	44	Urban
Остала	4835	3447	1047	141	200	Other
Неготин	19878	18626	606	447	199	Negotin
Градска	5934	5836	54	28	16	Urban
Остала	13944	12790	552	419	183	Other
Браничевска област	83121	79313	1073	963	1772	Braničevska oblast
Градска	23459	22815	267	70	307	Urban
Остала	59662	56498	806	893	1465	Other
Град Пожаревац	24627	24166	302	43	116	Grad Požarevac
Градска	15352	15169	108	9	66	Urban
Остала	9275	8997	194	34	50	Other

Табела 4.4. Стамбене зграде према материјалу спољних зидова, по општинама/градовима и типу насеља (наставак)

Table 4.4. Residential buildings by material of outer building walls, by municipalities/cities and type of settlements (continius)

Регион Област Град – општина	Укупан број стамбених зграда / <i>Total residential buildings</i>	Стамбене зграде са спољним зидом од <i>Residential buildings with material of outer walls</i>				Регион Area City – Municipality
		опеке/цигле, бетона или камена / <i>brick, concrete, stone</i>	дрвета / <i>wood</i>	ћерпича / <i>adobe brick cerpic</i>	набоја, плетера, дасака и других материјала / <i>rammed clay, plaster, board, and other materials</i>	
Пожаревац	20036	19777	135	37	87	Požarevac
Градска	12938	12793	82	7	56	Urban
Остала	7098	6984	53	30	31	Other
Костолац	4591	4389	167	6	29	Kostolac
Градска	2414	2376	26	2	10	Urban
Остала	2177	2013	141	4	19	Other
Велико Градиште	9559	9340	135	34	50	Veliko Gradište
Градска	3025	2918	72	9	26	Urban
Остала	6534	6422	63	25	24	Other
Голубац	5678	5452	69	57	100	Golubac
Остала	5678	5452	69	57	100	Other
Жабари	6331	6027	45	133	126	Žabari
Остала	6331	6027	45	133	126	Other
Жагубица	7431	6623	213	217	378	Žagubica
Остала	7431	6623	213	217	378	Other
Кучево	10181	9358	169	200	454	Kučevo
Градска	1964	1826	58	29	51	Urban
Остала	8217	7532	111	171	403	Other
Мало Црниће	5352	5211	27	46	68	Malo Crniće
Остала	5352	5211	27	46	68	Other
Петровац на Млави	13962	13136	113	233	480	Petrovac na Mlavi
Градска	3118	2902	29	23	164	Urban
Остала	10844	10234	84	210	316	Other
Зајечарска област	52366	43301	727	1889	6449	Zaječarska oblast
Градска	20405	19705	161	200	339	Urban
Остала	31961	23596	566	1689	6110	Other
<i>Зајечар</i>	<i>22171</i>	<i>20060</i>	<i>256</i>	<i>788</i>	<i>1067</i>	<i>Zaječar</i>
<i>Градска</i>	<i>9780</i>	<i>9625</i>	<i>49</i>	<i>57</i>	<i>49</i>	<i>Urban</i>
<i>Остала</i>	<i>12391</i>	<i>10435</i>	<i>207</i>	<i>731</i>	<i>1018</i>	<i>Other</i>
Бољевац	7542	5026	127	115	2274	Boljevac
Градска	1491	1373	6	74	38	Urban
Остала	6051	3653	121	41	2236	Other
Књажевац	15584	12298	252	710	2324	Knjaževac
Градска	5604	5455	61	32	56	Urban
Остала	9980	6843	191	678	2268	Other

Табела 4.4. Стамбене зграде према материјалу спољних зидова, по општинама/градовима и типу насеља (наставак)

Table 4.4. Residential buildings by material of outer building walls, by municipalities/cities and type of settlements (continius)

Регион Област Град – општина	Укупан број стамбених зграда / <i>Total residential buildings</i>	Стамбене зграде са спољним зидом од <i>Residential buildings with material of outer walls</i>				Регион Area City – Municipality
		опеке/цигле, бетона или камена / <i>brick, concrete, stone</i>	дрвета / <i>wood</i>	ћерпича / <i>adobe brick cerpic</i>	набоја, плетера, дасака и других материјала / <i>rammed clay, plaster, board, and other materials</i>	
Сокобања	7069	5917	92	276	784	Sokobanja
Градска	3530	3252	45	37	196	Urban
Остала	3539	2665	47	239	588	Other
Јабланичка област	78468	65718	2551	3957	6242	Jablanička oblast
Градска	22996	21959	376	212	449	Urban
Остала	55472	43759	2175	3745	5793	Other
Лесковац	42681	38300	393	2279	1709	Leskovac
Градска	14320	13919	96	131	174	Urban
Остала	28361	24381	297	2148	1535	Other
Бојник	7065	6370	176	365	154	Bojnik
Остала	7065	6370	176	365	154	Other
Власотинце	11853	10404	109	94	1246	Vlasotince
Градска	4764	4719	31	3	11	Urban
Остала	7089	5685	78	91	1235	Other
Лебане	9150	6475	452	1115	1108	Lebane
Градска	2766	2443	140	75	108	Urban
Остала	6384	4032	312	1040	1000	Other
Медвеђа	5033	2136	1185	85	1627	Medveda
Градска	1146	878	109	3	156	Urban
Остала	3887	1258	1076	82	1471	Other
Црна Трава	2686	2033	236	19	398	Crna Trava
Остала	2686	2033	236	19	398	Other
Нишавска област	111236	100905	1852	5151	3328	Nišavska oblast
Градска	35473	34851	308	143	171	Urban
Остала	75763	66054	1544	5008	3157	Other
Град Ниш	56751	54812	661	668	610	Grad Niš
Градска	28243	27826	261	64	92	Urban
Остала	28508	26986	400	604	518	Other
Медијана	7679	7597	53	19	10	Medijana
Градска	6312	6260	30	17	5	Urban
Остала	1367	1337	23	2	5	Other
Нишка Бања	7142	6665	88	334	55	Niška Banja
Градска	1610	1585	14	9	2	Urban
Остала	5532	5080	74	325	53	Other

Табела 4.4. Стамбене зграде према материјалу спољних зидова, по општинама/градовима и типу насеља (наставак)

Table 4.4. Residential buildings by material of outer building walls, by municipalities/cities and type of settlements (continius)

Регион Област Град – општина	Укупан број стамбених зграда / Total residential buildings	Стамбене зграде са спољним зидом од Residential buildings with material of outer walls				Регион Area City – Municipality
		опеке/цигле, бетона или камена / brick, concrete, stone	дрвета / wood	ћерпича / adobe brick cerpic	набоја, плетера, дасака и других материјала / rammed clay, plaster, board, and other materials	
Палилула	18484	17958	183	98	245	Palilula
Градска	11544	11322	129	25	68	Urban
Остала	6940	6636	54	73	177	Other
Пантелеј	12703	12316	120	135	132	Pantelej
Градска	5845	5792	38	8	7	Urban
Остала	6858	6524	82	127	125	Other
Црвени крст	10743	10276	217	82	168	Crveni krst
Градска	2932	2867	50	5	10	Urban
Остала	7811	7409	167	77	158	Other
Насеље Ниш	26633	26241	247	55	90	Naselje Niš
Алексинач	21922	19062	548	865	1447	Aleksinac
Градска	4907	4762	32	36	77	Urban
Остала	17015	14300	516	829	1370	Other
Гаџин Хан	6996	5608	319	699	370	Gadžin Han
Остала	6996	5608	319	699	370	Other
Дољевац	6159	5911	56	146	46	Doljevac
Остала	6159	5911	56	146	46	Other
Мерошина	5485	5237	75	105	68	Merošina
Остала	5485	5237	75	105	68	Other
Ражањ	4919	4380	46	132	361	Ražanj
Остала	4919	4380	46	132	361	Other
Сврљиг	9004	5895	147	2536	426	Svrljig
Градска	2323	2263	15	43	2	Urban
Остала	6681	3632	132	2493	424	Other
Пиротска област	46754	31354	1996	6359	7045	Pirotska oblast
Градска	16712	15881	142	482	207	Urban
Остала	30042	15473	1854	5877	6838	Other
Пирот	23342	17722	317	3099	2204	Pirot
Градска	10032	9665	81	251	35	Urban
Остала	13310	8057	236	2848	2169	Other
Бабушница	8495	5006	1407	1033	1049	Babušnica
Градска	1592	1577	12	2	1	Urban
Остала	6903	3429	1395	1031	1048	Other
Бела Паланка	8726	5774	197	1497	1258	Bela Palanka
Градска	3087	2989	26	56	16	Urban
Остала	5639	2785	171	1441	1242	Other

Табела 4.4. Стамбене зграде према материјалу спољних зидова, по општинама/градовима и типу насеља (наставак)

Table 4.4. Residential buildings by material of outer building walls, by municipalities/cities and type of settlements (continius)

Регион Област Град – општина	Укупан број стамбених зграда / <i>Total residential buildings</i>	Стамбене зграде са спољним зидом од <i>Residential buildings with material of outer walls</i>				Регион Area City – Municipality
		опеке/цигле, бетона или камена / <i>brick, concrete, stone</i>	дрвета / <i>wood</i>	ћерпича / <i>adobe brick cerpic</i>	набоја, плетера, дасака и других материјала / <i>rammed clay, plaster, board, and other materials</i>	
Димитровград	6191	2852	75	730	2534	Dimitrovgrad
Градска	2001	1650	23	173	155	Urban
Остала	4190	1202	52	557	2379	Other
Подунавска област	68525	65507	647	1305	1066	Podunavska oblast
Градска	27639	26990	282	184	183	Urban
Остала	40886	38517	365	1121	883	Other
Смедерево	32701	31835	387	253	226	Smederevo
Градска	14945	14630	207	27	81	Urban
Остала	17756	17205	180	226	145	Other
Велика Плана	16132	15346	115	410	261	Velika Plana
Градска	5422	5239	34	94	55	Urban
Остала	10710	10107	81	316	206	Other
Смедеревска Паланка	19692	18326	145	642	579	Smederevska Palanka
Градска	7272	7121	41	63	47	Urban
Остала	12420	11205	104	579	532	Other
Пчињска област	76511	61783	1358	7184	6186	Pčinjska oblast
Градска	23712	22850	153	574	135	Urban
Остала	52799	38933	1205	6610	6051	Other
Град Врање	26746	22183	276	2136	2151	Grad Vranje
Градска	14734	14183	100	424	27	Urban
Остала	12012	8000	176	1712	2124	Other
Врање	22363	19259	151	1739	1214	Vranje
Градска	12950	12467	80	380	23	Urban
Остала	9413	6792	71	1359	1191	Other
Врањска Бања	4383	2924	125	397	937	Vranjska Banja
Градска	1784	1716	20	44	4	Urban
Остала	2599	1208	105	353	933	Other
Босилеград	4886	2182	43	904	1757	Bosilegrad
Градска	903	807	15	17	64	Urban
Остала	3983	1375	28	887	1693	Other
Бујановац	12359	10884	81	1379	15	Bujanovac
Градска	2994	2893	19	74	8	Urban
Остала	9365	7991	62	1305	7	Other
Владичин Хан	8902	5986	278	1137	1501	Vladičin Han
Градска	2046	1983	7	28	28	Urban
Остала	6856	4003	271	1109	1473	Other

Табела 4.4. Стамбене зграде према материјалу спољних зидова, по општинама/градовима и типу насеља (наставак)

Table 4.4. Residential buildings by material of outer building walls, by municipalities/cities and type of settlements (continius)

Регион Област Град – општина	Укупан број стамбених зграда / <i>Total residential buildings</i>	Стамбене зграде са спољним зидом од <i>Residential buildings with material of outer walls</i>				Регион Area City – Municipality
		опеке/цигле, бетона или камена / <i>brick, concrete, stone</i>	дрвета / <i>wood</i>	ћерпича / <i>adobe brick cerpic</i>	набоја, плетера, дасака и других материјала / <i>rammed clay, plaster, board, and other materials</i>	
Прешево	10161	9846	90	218	7	Preševo
Остала	10161	9846	90	218	7	Other
Сурдулица	10487	8352	220	1278	637	Surdulica
Градска	3035	2984	12	31	8	Urban
Остала	7452	5368	208	1247	629	Other
Трговиште	2970	2350	370	132	118	Trgovište
Остала	2970	2350	370	132	118	Other
Топличка област	44451	31892	1654	3127	7778	Toplička oblast
Градска	13169	12207	195	366	401	Urban
Остала	31282	19685	1459	2761	7377	Other
Прокупље	20135	15456	471	1600	2608	Prokuplje
Градска	7345	7093	55	154	43	Urban
Остала	12790	8363	416	1446	2565	Other
Блаце	6945	4919	107	616	1303	Blace
Градска	1895	1732	17	102	44	Urban
Остала	5050	3187	90	514	1259	Other
Житорађа	6512	5681	37	617	177	Žitorađa
Остала	6512	5681	37	617	177	Other
Куршумлија	10859	5836	1039	294	3690	Kuršumlija
Градска	3929	3382	123	110	314	Urban
Остала	6930	2454	916	184	3376	Other
Регион Косово и Метохија	Region Kosovo i Metohija

ПРИЛОГ (Обрасци П-1 и П-2)

ANNEX (Forms P-1 and P-2)

ПОПИС 2022



C5

СТАНОВИ
DWELLINGS



Закон о попису становништва,
домаћинства и станова 2022. године
(„Службени гласник РС“, број 9/2020
и 35/2021)

Овај пројекат је финансиран
средствима Европске уније и
кофинансиран средствима
Владе Републике Србије



#ЕУ
ЗА ТЕБЕ



Република Србија
Републички завод за статистику

Попис становништва, домаћинства и станова 2022. године

ПОПИСНИЦА



Подаци из овог обрасца су тајна и користеће се само у статистичке сврхе

Шифра општине

Пописни круг

Зграда

Стан

Домаћинство

Лице

ИМЕ

ПРЕЗИМЕ

1. ПОЛ

1 Мушки

2 Женски

2. ДАТУМ РОЂЕЊА

дан

месец

година

МИГРАЦИЈЕ

3. МЕСТО РОЂЕЊА

1 У Републици Србији

(општина)

(насељено место)

2 У другој држави

(држава)

4. МЕСТО СТАЛНОГ СТАНОВАЊА МАЈКЕ У ВРЕМЕ
КАД ЈЕ ЛИЦЕ РОЂЕНО

1 У Републици Србији

(општина)

(насељено место)

2 У другој држави

(држава)

Питање 5 се не односи на привремено присутна лица

5. ДА ЛИ ЛИЦЕ ОД РОЂЕЊА ЖИВИ НА ОВОЈ АДРЕСИ
(НА АДРЕСИ НА КОЈОЈ СЕ ПОПИСУЈЕ)

1 Да → питање 7

2 Не

5.1. ДА ЛИ СЕ ЛИЦЕ ДОСЕЛИЛО У МЕСТО ПОПИСА ИЗ ДРУГОГ
МЕСТА У РЕПУБЛИЦИ СРБИЈИ ИЛИ ИЗ ДРУГЕ ДРЖАВЕ

1 Не, лице је мењало адресу
само у оквиру места пописа → питање 7

2 Да, лице се доселило из другог места у Републици Србији

(општина)

(насељено место)

3 Да, лице се доселило из друге државе

(држава)

5.2. КАДА СЕ ЛИЦЕ ДОСЕЛИЛО

(Уписајте месец само за досељене
током 2021)

година месец

5.3. ГЛАВНИ РАЗЛОГ ДОСЕЉЕЊА

1 Пosaо

2 Школовање

3 Породични разлози
(брак, формирање или спајање
породице и др. породични разлози)

4 Настањење

5 Принудно пресељење

6 Друго

6. ДА ЛИ ЈЕ ЛИЦЕ ИНТЕРНО РАСЕЉЕНО ИЗ АП КОСОВО
И МЕТОХИЈА ПОСЛЕ 24. МАРТА 1999. ГОДИНЕ

1 Да

2 Не

→ питање 7

6.1. ОДАКЛЕ ЈЕ ЛИЦЕ
РАСЕЉЕНО

(општина)

(насељено место)

6.2. КАДА ЈЕ ЛИЦЕ РАСЕЉЕНО

година

7. ДА ЛИ ЈЕ ЛИЦЕ ИКАДА ЖИВЕЛО/БОРАВИЛО ВАН РЕПУБЛИКЕ
СРБИЈЕ НЕПРЕКИДНО ГОДИНУ ДАНА ИЛИ ДУЖЕ

(за лице које је више пута боравило у иностранству питање се односи
на последњи боравак)

1 Да

2 Не

3 Лице је у иностранству
(годину дана или дуже)

→ питање 8

7.1. ДРЖАВА У КОЈОЈ ЈЕ ЛИЦЕ ЖИВЕЛО/БОРАВИЛО

(држава)

7.2. ПЕРИОД БОРАВКА ВАН РЕПУБЛИКЕ СРБИЈЕ

Од

година

До

година

7.3. ГЛАВНИ РАЗЛОГ ПОВРАТКА/
ДОСЕЉЕЊА У РЕПУБЛИКУ СРБИЈУ

1 Пosaо

2 Школовање

3 Породични разлози
(брак, формирање или спајање
породице и др. породични разлози)

4 Настањење

5 Принудно пресељење

6 Повратак након
стицања пензије

7 Друго

8. ДРЖАВЉАНСТВО

1 Републике Србије

2 Републике Србије
и друге државе

3 Друге државе

4 Без држављанства

(држава)

БРАЧНИ СТАТУС И ФЕРТИЛИТЕТ

Питања од 9 до 11 се њосћављају за лице сћаро 12 и више година

9. БРАЧНИ СТАТУС

- 1 Нежењен/неудата
 2 Ожењен/удата (живе заједно) → питање 11
 3 Ожењен/удата (не живе заједно)
 4 Удовац/удовица
 5 Разведен/разведена

10. ДА ЛИ ЛИЦЕ ЖИВИ СА ПАРТНЕРОМ/ПАРТНЕРКОМ У ВАНБРАЧНОЈ ЗАЈЕДНИЦИ

- 1 Да 2 Не

11. БРОЈ ЖИВОРОЂЕНЕ ДЕЦЕ

(укључујући и децу која више нису жива)

11.1. ГОДИНЕ РОЂЕЊА ДЕЦЕ

првог детета

другог детета

трећег детета

За више од три живорођена детета
 уписати годину рођења најмлађег →

ЕТНОКУЛТУРАЛНА ОБЕЛЕЖЈА

12. НАЦИОНАЛНА ПРИПАДНОСТ

(према чл. 47 Устава Републике Србије, лице није дужно да се изјасни)

13. МАТЕРЊИ ЈЕЗИК

14. ВЕРОИСПОВЕСТ

(према чл. 43 Устава Републике Србије, лице није дужно да се изјасни)

ОБРАЗОВАЊЕ

Питање 15 се њосћавља за лице сћаро 15 и више година

15. НАЈВИША ЗАВРШЕНА ШКОЛА

- 1 Без школе
 2 1–3 разреда основне школе
 3 4 разреда основне школе
 4 5–7 разреда основне школе
 5 Основна школа (8 разреда)
 6 Средња стручна школа у трајању до 2 године
 7 Трогодишња средња стручна школа
 8 Четворогодишња средња стручна школа
 9 Гимназија
 10 Специјализација после средње школе, школа за ВКВ раднике
 11 Виша школа, I степен факултета (по старом програму)
 12 Основне академске или струковне студије, специјалистичке струковне студије I степена
 13 Факултет, академија (по старом програму)
 14 Мастер академске или мастер струковне студије
 15 Интегрисане академске студије (медицина, стоматологија, ветерина, фармација), специјалистичке академске студије после мастера
 16 Магистарске студије
 17 Докторске студије

Питање 16 се њосћавља за сва лица

16. ПОХАЂАЊЕ ШКОЛЕ

- 1 Не похађа школу → питање 17
 2 Предшколско васпитање и образовање (јаслице, вртић, обавезни припремни предшколски програм)
 3 Основна школа, нижи разреди (1–4)
 4 Основна школа, виши разреди (5–8)
 5 Средња школа
 6 Специјализација после средње школе
 7 Основне академске или струковне студије, специјалистичке струковне студије I степена
 8 Факултет, академија (по старом програму)
 9 Мастер академске или мастер струковне студије, интегрисане академске студије (медицина, стоматологија, ветерина, фармација), специјалистичке академске студије после мастера, магистарске студије
 10 Докторске студије

16.1. ГДЕ СЕ НАЛАЗИ ОБРАЗОВНА УСТАНОВА

- 1 У Републици Србији
 (општина)

 (насељено место)

Пун назив образовне установе

Адреса

(улица)

(кућни број)

- 2 У другој држави
 (држава)

16.2. КОЛИКО ЧЕСТО ЛИЦЕ ПУТУЈЕ СА АДРЕСЕ НА КОЈОЈ СЕ ПОПИСУЈЕ ДО ШКОЛЕ И НАЗАД

- 1 Свакодневно или више пута седмично
 2 Једном седмично или ређе
 3 Школује се код куће или на даљину

Питање 17 се њосћавља само за лице сћаро 15 и више година за које је код питања 15 обележена шифра 1 или 2 и код питања 16 шифра 1, као и за лице сћаро 10–14 година које не похађа школу

17. ДА ЛИ ЈЕ ЛИЦЕ ПИСМЕНО

- 1 Да 2 Не

Питање 18 се њосћавља за лице сћаро 15 и више година

18. КОЈЕ ОД НАВЕДЕНИХ АКТИВНОСТИ ЛИЦЕ ЗНА ДА ОБАВЉА НА РАЧУНАРУ (КОМПЈУТЕРУ, ТАБЛЕТУ, МОБИЛНОМ ТЕЛЕФОНУ)

могуће је обележити више одговора

- 1 Обрада текста, креирање табела и сл.
 2 Претраживање информација на интернету
 3 Електронска комуникација (слање и примање електронске поште, Skype, Viber, WhatsApp и др.)
 4 Ниједну од наведених

ЕКОНОМСКА АКТИВНОСТ

Пићања од 19 до 30 се њосћављају за
лице сћаро 15 и више година

19. ДА ЛИ ЈЕ ЛИЦЕ У СЕДМИЦИ КОЈА ЈЕ ПРЕТХОДИЛА ПОПИСУ (од 24. до 30. септембра) БАР ЈЕДАН САТ ОБАВЉАЛО БИЛО КАКАВ ПЛАЋЕНИ ПОСАО (у новцу, роби или услугама), ИЛИ ЈЕ РАДИЛО КАО ПОМАЖУЋИ ЧЛАН У ПОРОДИЧНОМ ПОСЛУ КОЈИ ДОНОСИ ПРИХОД

1 Да → питање 24 2 Не → питање 20

20. ДА ЛИ ЛИЦЕ ИМА ПЛАЋЕНИ ПОСАО СА КОЈЕГ ЈЕ У СЕДМИЦИ КОЈА ЈЕ ПРЕТХОДИЛА ПОПИСУ ОДСУСТВОВАЛО ЗБОГ БОЛОВАЊА, ГОДИШЊЕГ ОДМОРА ИЛИ ИЗ НЕКОГ ДРУГОГ РАЗЛОГА, А НА КОЈИ ЋЕ СЕ ВРАТИТИ НАКОН ИСТЕКА ОДСУСТВА

1 Да → питање 24 2 Не → питање 21

21. ДА ЛИ ЈЕ ЛИЦЕ ТОКОМ ЧЕТИРИ СЕДМИЦЕ КОЈЕ СУ ПРЕТХОДИЛЕ ПОПИСУ (у септембру) АКТИВНО ТРАЖИЛО ПОСАО ИЛИ ПОКУШАВАЛО ДА ЗАПОЧНЕ САМОСТАЛНИ ПОСАО

1 Да → питање 22 2 Не → питање 23

22. ДА ЛИ БИ ЛИЦЕ МОГЛО ДА ПОЧНЕ ДА РАДИ У НАРЕДНЕ ДВЕ СЕДМИЦЕ АКО БИ МУ БИО ПОНУЂЕН ПОСАО

1 Да → питање 32 2 Не → питање 23

23. КОЈОЈ ГРУПИ ЕКОНОМСКИ НЕАКТИВНО ЛИЦЕ ПРИПАДА

1 Ученици/студенти → питање 31
(ако је на њићања 16.2 обележена шифра 1 или 2)
→ питање 32
(ако је на њићања 16.2 обележена шифра 3)

2 Пензионери
3 Лица са приходима од имовине или инвестиција
4 Лица која се баве производњом добара за потребе свог домаћинства } → питање 32
5 Лица која обављају неплаћене кућне послове у свом домаћинству
6 Остала лица

24. ЗАНИМАЊЕ

(главни њосао који лице обавља)

25. ПОЛОЖАЈ/СТАТУС ЗАПОСЛЕНОГ ЛИЦА

1 Запослено лице код послодавца
2 Послодавац (запошљава најмање једно лице)
3 Самостално обавља делатност (не запошљава друге)
4 Индивидуални пољопривредник
5 Помажући члан у породичном послу који доноси приход
6 Ради на основу уговора о делу, ауторског уговора и сл.
7 Остало

26. ГДЕ ЛИЦЕ РАДИ

- 1 На адреси на којој се пописује на кућној адреси је
1 регистрован пословни субјекат (СТР, СЗР, њрегузеће и сл.) → питања 27, 29, 32
2 на кућној адреси није регистрован пословни субјекат → питања 29, 32
3 ради од куће за пословни субјекат који је регистрован на другој адреси у Републици Србији → питања 27, 28, 29, 32
4 ради од куће за страног послодавца (регистрован у иносћрансћву) → питања 29, 32
2 На другој адреси у Републици Србији (у предузећу, радњи, установи) → питање 27
3 На пољопривредном имању
1 у месту пописа → питање 29
2 у другом месту у Републици Србији → питање 28
4 У иностранству
 → питање 29
(држава)
5 Без сталног места рада → питање 29

27. ПУН НАЗИВ ПОСЛОВНОГ СУБЈЕКТА (ПРЕДУЗЕЋА, РАДЊЕ, УСТАНОВЕ)

28. ЛОКАЦИЈА МЕСТА РАДА/ПОСЛОВНОГ СУБЈЕКТА

(општина)

(насељено место)

Адреса

(улица)

(кућни број)

29. ДЕЛАТНОСТ

30. КОЛИКО ЧЕСТО ЛИЦЕ ПУТУЈЕ СА АДРЕСЕ НА КОЈОЈ СЕ ПОПИСУЈЕ ДО ПОСЛА И НАЗАД

- 1 Свакодневно или више пута седмично
2 Једном седмично или ређе

СРЕДСТВО ПУТОВАЊА

Пићање 31 се њосћавља за лице за које је код њићања 16.2 обележена шифра 1 или 2 и/или код њићања 26 обележена једна од шифара од 2 до 5

31. НАЧИН ПУТОВАЊА ДО ПОСЛА/ШКОЛЕ

моуће је обележити највише два одговора

- 1 Аутомобилом
моуће је обележити један одговор
1 лице је возач
2 лице је сапутник
2 Јавним градским превозом
моуће је обележити највише два одговора
1 аутобусом
2 трамвајем
3 тролејбусом
4 возом
3 Таксијем
4 Међуградским аутобусом
5 Међуградским возом
6 Организованим превозом (аутобусом, комбијем итд.)
7 Мотоциклом/мопедом
8 Бициклом
9 Пешице
10 Остало (трактор, камион, скела, тротинет итд.)



Закон о попису становништва,
домаћинства и станова 2022. године
(„Службени гласник РС“, број 9/2020
и 35/2021)

Овај пројекат је финансиран
средствима Европске уније и
кофинансиран средствима
Владе Републике Србије



#ЕУ
ЗА ТЕБЕ



Република Србија
Републички завод за статистику

Попис становништва, домаћинства и станова 2022. године

УПИТНИК ЗА ДОМАЋИНСТВО И СТАН



Подаци из овог обрасца су тајна и користите се само у статистичке сврхе

Шифра општине

Пописни круг

Зграда

Стан

Домаћинство

Општина

Насељено место

ПОДАЦИ О АДРЕСИ

1. АДРЕСА (на мапи)

(улица)

(кућни број)

2. ПОДАЦИ О АДРЕСИ НА ТЕРЕНУ

- 1 Слажу се са подацима на мапи → питање 3
- 2 Не слажу се са подацима на мапи } → питање 2.1
- 3 Адреса (улица и кућни број) не постоји на мапи
- 4 Не постоји зграда на овој адреси (празан плац, порушена зграда и сл.) **КРАЈ**

2.1. АДРЕСА НА ТЕРЕНУ

(улица)

(кућни број)

3. ДА ЛИ КУЋНИ БРОЈ ПРИПАДА ЗГРАДИ СА ВИШЕ УЛАЗА (КУЋНИХ БРОЈЕВА)

- 1 Да → питање 3.1
- 2 Не → питање 4

3.1. КОЛИКО КУЋНИХ БРОЈЕВА ПРИПАДА ДАТОЈ ЗГРАДИ

3.2. ДА ЛИ СУ СВИ КУЋНИ БРОЈЕВИ У ИСТОМ ПОПИСНОМ КРУГУ

1 Да 2 Не

ПОДАЦИ О ЗГРАДИ

4. ВРСТА ЗГРАДЕ

- 1 Стамбена зграда/кућа → питање 5
- 2 Зграда за колективни смештај → питање 6
- 3 Зграда/објект настанен из нужде (гаража, шупа и сл.) → питање 8
- 4 Нестамбена зграда (школа, хотел, фабрика и сл.) → питање 7
- 5 Помоћна зграда која се не пописује } **КРАЈ**
- 6 Зграда у изградњи која се не пописује

5. ВРСТА СТАМБЕНЕ ЗГРАДЕ

- 1 Породична кућа са једним станом
- 2 Породична кућа са два стана, један изнад другог
- 3 Породична кућа са два припојена стана
- 4 Стамбена зграда у низу (с најмање три припојена стана, сваки стан има свој улаз)
- 5 Стамбена зграда са 3–9 станова
- 6 Стамбена зграда са 10 и више станова
- питање 8

6. ВРСТА КОЛЕКТИВНОГ СМЕШТАЈА

- 1 Студентски/ђачки дом, интернат
- 2 Установа социјалне заштите (дом за стара лица, установа за смештај деце без родитељског старања и др.)
- 3 Специјална болница за психијатријске болести
- 4 Прихватилиште за бескућнике
- 5 Верска установа (манастир, самостан и др.)
- 6 Колективни центар за избеглице и интерно расељена лица
- 7 Прихватни центар, центар за азил
- 8 Установа за извршење кривичних санкција
- 9 Објект за привремени смештај радника (барака, камп и сл.)
- 10 Друго (самачки хотели, објекти војске, полиције и др.)

7. УПИСАТИ ПУН НАЗИВ НЕСТАМБЕНЕ ЗГРАДЕ/ЗГРАДЕ ЗА КОЛЕКТИВНИ СМЕШТАЈ

(нпр. ОШ „Вук Караџић“, манасџир Сојоћани...)

8. УКУПАН БРОЈ СТАНОВА НА ДАТОМ КУЋНОМ БРОЈУ

(уписати укупан број станова, настанених условних историја, историја настанених из нужде и колективних станова)

Ако је број станова = 0 **КРАЈ**

9. МАТЕРИЈАЛ СПОЉНИХ ЗИДОВА ЗГРАДЕ

(обележити само један одговор)

- 1 Опека/цигла, бетон, камен
- 2 Дрво
- 3 Ђерпич
- 4 Набој, плетер, даска и други материјали

10. ЛИФТ У ЗГРАДИ

- 1 Има
- 2 Нема

У Списак лица уписују се сви чланови домаћинства без обзира на то да ли су у критичном моменту пописа сви били под редним бројем 1 уписује се лице на које се води домаћинство (било који пунолетан члан домаћинства, без обзира на Након тога, уписују се остали чланови домаћинства који не припадају ниједној породици. На крају Списка се уписују

Редни број лица	Име	Презиме	Име једног родитеља	Пол 1 - мушки 2 - женски	Датум рођења (ЈМБГ/евиденцијски број странца)
(а)	(1)	(2)	(3)	(4)	(5)
1					<input type="text"/> <input type="text"/> <input type="text"/> <input type="text"/> <input type="text"/> <input type="text"/> <input type="text"/> <input type="text"/>
2					<input type="text"/> <input type="text"/> <input type="text"/> <input type="text"/> <input type="text"/> <input type="text"/> <input type="text"/> <input type="text"/>
3					<input type="text"/> <input type="text"/> <input type="text"/> <input type="text"/> <input type="text"/> <input type="text"/> <input type="text"/> <input type="text"/>
4					<input type="text"/> <input type="text"/> <input type="text"/> <input type="text"/> <input type="text"/> <input type="text"/> <input type="text"/> <input type="text"/>
5					<input type="text"/> <input type="text"/> <input type="text"/> <input type="text"/> <input type="text"/> <input type="text"/> <input type="text"/> <input type="text"/>
6					<input type="text"/> <input type="text"/> <input type="text"/> <input type="text"/> <input type="text"/> <input type="text"/> <input type="text"/> <input type="text"/>
7					<input type="text"/> <input type="text"/> <input type="text"/> <input type="text"/> <input type="text"/> <input type="text"/> <input type="text"/> <input type="text"/>
8					<input type="text"/> <input type="text"/> <input type="text"/> <input type="text"/> <input type="text"/> <input type="text"/> <input type="text"/> <input type="text"/>
9					<input type="text"/> <input type="text"/> <input type="text"/> <input type="text"/> <input type="text"/> <input type="text"/> <input type="text"/> <input type="text"/>
10					<input type="text"/> <input type="text"/> <input type="text"/> <input type="text"/> <input type="text"/> <input type="text"/> <input type="text"/> <input type="text"/>

(дан) (месец) (година) (осталих 6)

29. УКУПАН БРОЈ ЛИЦА УПИСАНИХ У СПИСАК ЛИЦА

Домаћинство је свака породична или друга заједница лица која заједно станују и заједнички троше своје приходе за подмиривање основних животних потреба (становање, исхрана и др.).

Домаћинством се сматра и свако лице које живи самостално, односно које није члан неког другог домаћинства (тзв. **самачко домаћинство**).

Домаћинством се сматра и тзв. **колективно домаћинство**, тј. домаћинство састављено од лица која живе у установама за смештај одраслих и старих лица, установама за смештај деце без родитељског старања, манастирима и др.

Породица је заједница која се састоји само од брачног или ванбрачног пара, или од родитеља (оба или једног) и њихове деце.

Колона 7 – Сродство са лицем на које се води домаћинство

- 1 Лице на које се води домаћинство
- 2 Муж/жена
- 3 Ванбрачни партнер/партнерка
- 4 Син/ћерка
- 5 Отац/мајка
- 6 Брат/сестра
- 7 Свекар/свекрва
- 8 Таст/ташта
- 9 Деда/баба
- 10 Унук/унука
- 11 Зет/снаха
- 12 Пасторак/пасторка
- 13 Остали сродници/рођаци
- 0 Није у сродству

Дете је лице које живи с једним или с оба родитеља и које у том домаћинству нема свог брачног/ванбрачног партнера или своје дете.

ПОДАЦИ О СТАНУ

11. УПИТНИК СЕ ПОПУЊАВА ЗА

- 1 Стан → питање 11.1
 2 Настањену пословну просторију } → питање 12
 3 Просторију настањену из нужде }
 4 Колективни стан → питање 24

11.1. БРОЈ СТАНА НА ВРАТИМА

12. ПОВРШИНА СТАНА (m²)

13. БРОЈ СОБА У СТАНУ (са површином од 4 m² и више)

14. КУХИЊА У СТАНУ

- 1 Има, површина је 4 m² и више
 2 Има, површина је мања од 4 m²
 3 Нема

15. КУПАТИЛО У СТАНУ

- 1 Има 2 Нема

16. НУЖНИК/WC У СТАНУ (у купатилу или у посебној просторији)

- 1 Има, на испирање
 2 Има, без испирања
 3 Нема

17. ИНСТАЛАЦИЈЕ У СТАНУ

- 17.1. Електричне енергије 1 Има 2 Нема

17.2. Водовода

- 1 Прикључене су на јавни водовод
 2 Прикључене су на остале врсте водовода (месни, сеоски и сл.)
 3 Прикључене су на хидрофор и сл.
 4 Има, али нису прикључене
 5 Нема

17.3. Канализације

- 1 Прикључене су на јавну канализацију
 2 Прикључене су на септичку јаму
 3 Прикључене/повезане су на реку или канал
 4 Има, али нису прикључене
 5 Нема

17.4. Гасовода (за гас који се испоручује преко мреже)

- 1 Има 2 Нема

17.5. Централног/етажног грејања

- 1 Даљинско (из јавне топлане и сл.) → питање 19
 2 Етажно у згради (или у стану)
 3 Има, али нису прикључене } → питање 18
 4 Нема

18. ВРСТА ЕНЕРГЕНТА/ЕНЕРГИЈЕ КОЈА СЕ КОРИСТИ ЗА ГРЕЈАЊЕ СТАНА

(обележиши само један одговор)

- 1 Угаљ
 2 Дрво, пелет и слични производи од дрвета
 3 Мазут и уље за ложење
 4 Плинско/гасно гориво
 5 Електрична енергија (струја)
 6 Друга врста енергије (соларна, геотермална, енергија ветра и сл.)

19. СПРАТ НА КОЈЕМ СЕ СТАН НАЛАЗИ

(уриземље 0, први спрат 1, други спрат 2, итд. у подрум 60, суштерен 70, пошкровање 80)

20. ДА ЛИ СЕ СТАН НАЛАЗИ САМО НА ЈЕДНОМ СПРАТУ (НИВОУ)

- 1 Да 2 Не

21. ГОДИНА ИЗГРАДЊЕ СТАНА

22. СВОЈИНА СТАНА

- 1 Приватна својина
 2 Јавна (државна) својина
 3 Други облици својине

23. НАМЕНА СТАНА

- 1 Становање (привремено или трајно) → питање 24
 2 Други стан домаћинства на истој адреси
 3 Само за обављање делатности
 4 Одмор и сезонски радови (викендица и сл.)
 5 Привремено се не користи
 6 Стан је напуштен

КРАЈ

24. КО ЖИВИ У СТАНУ

- 1 Једно или више домаћинстава (са привремено присутним лицима или без њих)
 2 Само привремено присутна лица → питање 26
 3 Једно или више колективних домаћинстава
 4 Лица која се не обухватају пописом (дипломате, туристи и др.)
 5 Лица за која није било могуће прикупити податке
 6 Лица која одбијају да буду пописана

КРАЈ

25. УКУПАН БРОЈ ДОМАЋИНСТАВА У СТАНУ

26. УКУПАН БРОЈ ЛИЦА У СТАНУ

ПОДАЦИ О ДОМАЋИНСТВУ

27. ОСНОВ ПО КОМЕ ДОМАЋИНСТВО КОРИСТИ СТАН

- 1 Власништво
 2 Закуп/подстанарство
 3 Сродство (станује код родитеља, деце или рођака)
 4 Остало

28. ДА ЛИ СЕ У ДОМАЋИНСТВУ У ПРЕТХОДНИХ ГОДИНУ ДАНА ОБАВЉАЛА СОПСТВЕНА ПОЉОПРИВРЕДНА ПРОИЗВОДЊА

- 1 Да → питање 28.1 2 Не → СПИСАК ЛИЦА

28.1. ДА ЛИ ЈЕ ДОМАЋИНСТВО ПОВРЕМЕНО ИЛИ СТАЛНО ПРОДАВАЛО СОПСТВЕНЕ ПОЉОПРИВРЕДНЕ ПРОИЗВОДЕ

- 1 Да → СПИСАК ЛИЦА 2 Не → питање 28.2

28.2. ДА ЛИ ЈЕ ДОМАЋИНСТВО КОРИСТИЛО/ОБРАЂИВАЛО 50 ари ИЛИ ВИШЕ ПОЉОПРИВРЕДНОГ ЗЕМЉИШТА

- 1 Да → СПИСАК ЛИЦА 2 Не → питање 28.3

28.3. ДА ЛИ ЈЕ ДОМАЋИНСТВО (на дан 30. септембра) ГАЈИЛО НАЈМАЊЕ

Ако је добијен одговор „Да“ на било које питање → СПИСАК ЛИЦА

- Два грла говеда 1 Да 2 Не
 Једно грло говеда и два грла ситне стоке (свиња, коза, оваца – заједно) 1 Да 2 Не
 Пет грла оваца или пет грла коза 1 Да 2 Не
 Три грла свиња 1 Да 2 Не
 Четири грла ситне стоке (свиња, коза, оваца – заједно) 1 Да 2 Не
 50 комада живине 1 Да 2 Не
 20 пчелињих друштава 1 Да 2 Не



Law on 2022 Census of Population,
Households and Dwellings
(Official gazette of RS, number 9/2020
and 35/2021)

This project was funded
by the European Union and
co-funded by the Government
of the Republic of Serbia



#EY
ЗА ТЕБЕ



Statistical Office
of the Republic of Serbia

2022 Census of Population, Households and Dwellings

INDIVIDUAL QUESTIONNAIRE



The data compiled in this form are confidential and may be used for statistical purposes only

Municipality code

Enumeration area

House/building

Dwelling

Household

Person

NAME

SURNAME

1. SEX

Male

Female

2. DATE OF BIRTH

Day

Month

Year

MIGRATION

3. PLACE OF BIRTH

Republic of Serbia

(municipality)

(settlement)

Another country

(country)

4. PLACE OF USUAL RESIDENCE OF
MOTHER WHEN PERSON WAS BORN

Republic of Serbia

(municipality)

(settlement)

Another country

(country)

Question 5 is not posed to temporary present persons

5. PERSON LIVES AT THIS ADDRESS SINCE BIRTH
(ADDRESS WHERE ENUMERATED)

Yes → Question 7

No

5.1. PERSON MOVED TO PLACE WHERE ENUMERATED FROM
ANOTHER PLACE IN THE RS OR FROM ANOTHER COUNTRY

No, person changed address only within the place where enumerated → Question 7

Yes, person moved in from another place in the Republic of Serbia

(municipality)

(settlement)

Yes, person moved in from another country

(country)

5.2. WHEN PERSON MOVED IN

(Enter month only for persons that moved in during 2021)

Year

Month

5.3. MAIN REASON FOR MOVING IN

Work

Education

Family reasons (marriage,
family formation or reunification,
and other family reasons)

Housing

Forced migration

Other

6. PERSON WAS INTERNALLY DISPLACED FROM
AP KOSOVO I METOHIJA AFTER 24 MARCH 1999

Yes

No

→ Question 7

6.1. WHERE WAS PERSON
DISPLACED FROM

(municipality)

(settlement)

6.2. WHEN WAS PERSON DISPLACED

Year

7. PERSON EVER LIVED/RESIDED OUT OF THE REPUBLIC
OF SERBIA CONTINUALLY FOR ONE YEAR OR LONGER

(For persons that resided out of RS more than once,
the last time is respective)

Yes

No

Person is staying abroad
(for one year or longer)

→ Question 8

7.1. COUNTRY WHERE PERSON LIVED/RESIDED

(country)

7.2. PERIOD OF LIVING/RESIDING OUT OF RS

From

Year

To

Year

7.3. MAIN REASON FOR RETURNING/
MOVING BACK TO RS

Work

Education

Family reasons (marriage,
family formation or reunification,
and other family reasons)

Housing

Forced migration

Coming back after
retirement

Other

8. CITIZENSHIP

Republic of Serbia

RS and another
country

Another country

No citizenship

(country)

MARITAL STATUS AND FERTILITY

Questions from 9 to 11 are posed to persons aged 12 and above

9. MARITAL STATUS

- 1 Unmarried
2 Married (live together) → Question 11
3 Married (do not live together)
4 Widowed
5 Divorced

10. PERSON LIVING WITH PARTNER IN CONSENSUAL UNION

- 1 Yes 2 No

11. NUMBER OF LIVEBIRTHS

(Including children that died)

11.1. YEAR OF BIRTH OF CHILDREN

First-born child

Second-born child

Third-born child

For more than three live-born children enter the year of birth of the last-born child →

ETHNOCULTURAL CHARACTERISTICS

12. ETHNICITY

(Pursuant to Article 47, Constitution of the Republic of Serbia, person is not obliged to declare)

13. MOTHER TONGUE

14. RELIGION

(Pursuant to Article 43, Constitution of the Republic of Serbia, person is not obliged to declare)

EDUCATION

Question 15 is posed to persons aged 15 and above

15. EDUCATIONAL ATTAINMENT

- 1 No school
2 1–3 grades of primary school
3 4 grades of primary school
4 5–7 grades of primary school
5 Primary school (8 grades)
6 Secondary vocational school – up to 2 years
7 3-year secondary vocational school
8 4-year secondary vocational school
9 High school
10 Post-secondary school specialization, school for high-skilled workers
11 Higher school, first-level university studies (old programme)
12 Basic academic or vocational/professional studies, specialized first-degree vocational/professional studies
13 Faculty, academy (old programme)
14 Master academic or master vocational/professional studies
15 Integrated academic studies (medicine, dental medicine, veterinary medicine, pharmacy), post-master specialized academic studies
16 Master studies
17 PhD/Doctoral studies

Question 16 is posed to all persons

16. SCHOOL ATTENDANCE

- 1 Not attending school → Question 17
2 Preschool education (kindergarten, compulsory preparatory, preschool programme)
3 Primary school, lower grades (1–4)
4 Primary school, higher grades (5–8)
5 Secondary school
6 Post-secondary school specialization
7 Basic academic or vocational/professional studies, specialized first-degree vocational/professional studies
8 Faculty, academy (old programme)
9 Master academic or master vocational/professional studies, integrated academic studies (medicine, dental medicine, veterinary medicine, pharmacy), post-master specialized academic studies, Master studies
10 PhD/Doctoral studies

16.1. LOCATION OF EDUCATIONAL INSTITUTION

- 1 Republic of Serbia
(municipality)

(settlement)

Full title of educational institution

Address details

(street) (house number)

- 2 Another country
(country)

16.2. HOW FREQUENTLY PERSON TRAVELS FROM ADDRESS WHERE ENUMERATED TO SCHOOL AND BACK

- 1 Daily or several times a week
2 Weekly or less frequently
3 Schooling at home or distance education

Question 17 is posed only to persons aged 15 and above for whom code 1 or 2 is marked for question 15 and code 1 for question 16; also, to persons aged 10–14 not attending school

17. PERSON IS LITERATE

- 1 Yes 2 No

Question 18 is posed only to persons aged 15 and above

18. COMPUTER USAGE (ACTIVITIES ON PC, TABLET, MOBILE PHONE)

Several answers are possible

- 1 Text processing, table creation, etc.
2 Internet searching
3 Electronic communication (email send/recv, Skype, Viber, WhatsApp, etc.)
4 None

ECONOMIC ACTIVITY

Questions from 19 to 30 are posed to persons aged 15 and above

19. IN THE WEEK PRECEDING CENSUS (24–30 September 2022) PERSON DID SOME PAID WORK FOR MINIMUM ONE HOUR (payment in money, in kind/goods of services), OR WORKED AS CONTRIBUTING MEMBER IN FAMILY BUSINESS GAINING INCOME

- 1 Yes → Question 24 2 No → Question 20

20. PERSON HAD PAID JOB IN THE WEEK PRECEDING CENSUS BUT WAS ABSENT DUE TO SICKNESS, ANNUAL PAID LEAVE OR FOR SOME OTHER REASON; TO THAT JOB PERSON CAN RETURN AFTER ABSENCE

- 1 Yes → Question 24 2 No → Question 21

21. IN THE FOUR WEEKS PRECEDING CENSUS (in September 2022) PERSON ACTIVELY SOUGHT JOB OR UNDERTOOK STEPS TO START OWN BUSINESS

- 1 Yes → Question 22 2 No → Question 23

22. PERSON IS READY TO START WORKING WITHIN NEXT TWO WEEKS IF WOULD BE OFFERED JOB

- 1 Yes → Question 32 2 No → Question 23

23. CATEGORY OF ECONOMICALLY INACTIVE PERSONS

- 1 School pupils/students → Question 31
(If 1 or 2 is marked as reply to question 16.2)
→ Question 32
(If 3 is marked in reply to question 16.2)
- 2 Pensioners
- 3 Persons earning income from property or investments
- 4 Persons producing goods for needs of their own household
- 5 Persons doing unpaid housework in their own household
- 6 Other
- Question 32

24. OCCUPATION

(main job)

25. STATUS OF EMPLOYED PERSON

- 1 Employee
- 2 Employer (employing minimum one person)
- 3 Own-account business/independent activity (no employees)
- 4 Individual agricultural worker
- 5 Contributing member in family business gaining income
- 6 Work based on deed contract, author's contract, etc.
- 7 Other

26. PLACE OF WORK

- 1 Address where enumerated
- 1 Home address where economic subject is registered (trade, workshop, company, etc.) → Questions 27, 29, 32
- 2 Economic subject is not registered at home address → Questions 29, 32
- 3 Work at home for economic subject that is registered in RS → Questions 27, 28, 29, 32
- 4 Work at home for foreign employer (registered in another country) → Questions 29, 32
- 2 Another address in RS (company, shop, institution) → Question 27
- 3 Agricultural holding
- 1 In settlement where enumerated → Question 29
- 2 In another settlement in RS → Question 28
- 4 Another country
-
- (country) → Question 29
- 5 No permanent place of work → Question 29

27. FULL TITLE OF ECONOMIC SUBJECT (COMPANY, SHOP, INSTITUTION)

28. PLACE OF WORK/ECONOMIC SUBJECT LOCATION

(municipality)

(settlement)

Address details

(street)

(house number)

29. INDUSTRY

30. HOW FREQUENTLY PERSON TRAVELS FROM ADDRESS WHERE ENUMERATED TO WORK AND BACK

- 1 Daily or several times a week
- 2 Weekly or less frequently

MODE OF TRANSPORT

For persons that for question 16.2 have marked 1 or 2 and/or for question 26 have marked reply from 2 to 5

31. MODE OF TRANSPORT TO WORK/SCHOOL

Maximum two replies are possible

- 1 Car
- One reply is possible
- 1 Person is driver
- 2 Person is passenger
- 2 Public utility transport
- Maximum two replies are possible
- 1 Bus
- 2 Cable car
- 3 Trolley bus
- 4 Train
- 3 Taxi
- 4 Intercity bus
- 5 Intercity train
- 6 Organized transport (by bus, pickup, etc.)
- 7 Motorcycle/moped
- 8 Bicycle
- 9 Walking
- 10 Other (tractor, truck, ferry, kick scooter, etc.)



Law on 2022 Census of Population,
Households and Dwellings
(Official gazette of RS, number 9/2020
and 35/2021)

This project was funded
by the European Union and
co-funded by the Government
of the Republic of Serbia



#EU
ЗА ТЕБЕ

QUESTIONNAIRE FOR HOUSEHOLD AND DWELLING

The data compiled in this form are confidential and may be used for statistical purposes only

Municipality code

Enumeration area

House/building

Dwelling

Household

Municipality

Settlement

ADDRESS DATA

1. ADDRESS (in map)

 (street)
 (house number)

2. ADDRESS DATA IN FIELD

- 1 Compliant with data in map → **Question 3**
- 2 Not compliant with data in map } → **Question 2.1**
- 3 Address (street and house number) not existent in map
- 4 No building at this address (empty plot, demolished building, etc.) **END**

2.1. ADDRESS IN FIELD

 (street)
 (house number)

3. HOUSE NUMBER BELONGS TO BUILDING WITH SEVERAL ENTRANCES/HOUSE NUMBERS

- 1 Yes → **Question 3.1**
- 2 No → **Question 4**

3.1. HOW MANY HOUSE NUMBERS BELONG TO THE BUILDING

3.2. ALL HOUSE NUMBERS ARE IN SAME ENUMERATION AREA

1 Yes 2 No

DATA ON BUILDING

4. TYPE OF BUILDING

- 1 Residential building/house → **Question 5**
- 2 Collective living quarter → **Question 6**
- 3 Building/construction occupied out of necessity (garage, shed, etc.) → **Question 8**
- 4 Non-residential building (school, hotel, manufacturing plant, etc.) → **Question 7**
- 5 Auxiliary building and it should not be enumerated } **END**
- 6 Not-completed building and it should not be enumerated }

5. TYPE OF RESIDENTIAL BUILDING

- 1 Family house with one dwelling
- 2 Family house with two dwellings, one above the other
- 3 Family house with two attached dwellings
- 4 Residential building in a row with at least three dwellings, each with separate entrance
- 5 Residential building with 3–9 dwellings
- 6 Residential building with 10 and more dwellings
- **Question 8**

6. TYPE OF COLLECTIVE LIVING QUARTER

- 1 Student home, boarding school
- 2 Social protection institutions (old people home, residential facilities for children without parental care, etc.)
- 3 Hospital for psychiatric diseases
- 4 Shelter for the homeless
- 5 Religious institution (monastery, nunnery, etc.)
- 6 Collective centre for refugees and internally displaced people
- 7 Reception centre, asylum centre
- 8 Criminal sanctions institution
- 9 Temporary housing structure for workers (barrack, campus, etc.)
- 10 Other (hotels for singles, military/police barracks, etc.)

7. FULL TITLE OF NON-RESIDENTIAL BUILDING/ COLLECTIVE LIVING QUARTER

(e.g. Primary school "Vuk Karadžić", Monastery Sopoćani...)

8. TOTAL DWELLINGS ON THE HOUSE NUMBER

(Enter total number of dwellings, occupied business premises, premises occupied out of necessity and collective living quarter)

If the number of dwellings = 0 **END**

9. MATERIAL OF OUTER BUILDING WALLS

(One reply is possible)

- 1 Brick, concrete, stone
- 2 Wood
- 3 Adobe brick cerpic
- 4 Rammed clay, plaster, board, and other materials

10. LIFT IN BUILDING

- 1 Yes
- 2 No

LIST OF PERSONS as of 30 september

The List of persons shall include all household members regardless whether in the critical census moment they were all present
 Order number 1: head of household (may be any adult household member, male or female); then entered are his/her family
 There after entered are other household members that do not belong to any family of the household. Finally, temporary present

Person order number	Name	Surname	Parent name	Sex 1 - Male 2 - Female	Date of birth (Personal Number/Foreigner registration number)
(a)	(1)	(2)	(3)	(4)	(5)
1					<input type="text"/> <input type="text"/> <input type="text"/> <input type="text"/> <input type="text"/> <input type="text"/> <input type="text"/> <input type="text"/>
2					<input type="text"/> <input type="text"/> <input type="text"/> <input type="text"/> <input type="text"/> <input type="text"/> <input type="text"/> <input type="text"/>
3					<input type="text"/> <input type="text"/> <input type="text"/> <input type="text"/> <input type="text"/> <input type="text"/> <input type="text"/> <input type="text"/>
4					<input type="text"/> <input type="text"/> <input type="text"/> <input type="text"/> <input type="text"/> <input type="text"/> <input type="text"/> <input type="text"/>
5					<input type="text"/> <input type="text"/> <input type="text"/> <input type="text"/> <input type="text"/> <input type="text"/> <input type="text"/> <input type="text"/>
6					<input type="text"/> <input type="text"/> <input type="text"/> <input type="text"/> <input type="text"/> <input type="text"/> <input type="text"/> <input type="text"/>
7					<input type="text"/> <input type="text"/> <input type="text"/> <input type="text"/> <input type="text"/> <input type="text"/> <input type="text"/> <input type="text"/>
8					<input type="text"/> <input type="text"/> <input type="text"/> <input type="text"/> <input type="text"/> <input type="text"/> <input type="text"/> <input type="text"/>
9					<input type="text"/> <input type="text"/> <input type="text"/> <input type="text"/> <input type="text"/> <input type="text"/> <input type="text"/> <input type="text"/>
10					<input type="text"/> <input type="text"/> <input type="text"/> <input type="text"/> <input type="text"/> <input type="text"/> <input type="text"/> <input type="text"/>

(day) (month) (year) (personal)

29. TOTAL NUMBER OF PERSONS ENTERED IN LIST

Household is any family or other community of people that live together and jointly spent their income to support the basic living needs (housing, food, etc.).

Household is assumed to be any person living on his/her own, i.e. that is not member of any other household (so-called **single-person household**).

Household is also assumed to be so-called **collective household**, i.e. household consisted of people that live in institutions providing residential care for adults and old people, institutions providing residential care for children without parental care, monasteries, etc.

Family is a community consisting of a married couple or a couple in consensual union, or of parents (both or one) and their children.

- Column 7 – Relation to head of household**
- 1 Head of household
 - 2 Husband/wife
 - 3 Consensual partner
 - 4 Son/daughter
 - 5 Mother/father
 - 6 Brother/sister
 - 7 In-laws, husband side
 - 8 In-laws, wife side
 - 9 Grandfather/grandmother
 - 10 Grandson/granddaughter
 - 11 Son-in-law/daughter-in-law
 - 12 Stepson/stepdaughter
 - 13 Other relatives or next of kin
 - 0 No relations

Child is a person living with one or both parents and that person does not have married/consensual partner or child in this household.

DATA ON DWELLING

11. QUESTIONNAIRE IS FILLED OUT FOR

- 1 Dwelling → Question 11.1
 2 Occupied business premises } → Question 12
 3 Premises occupied out of necessity }
 4 Collective living quarter → Question 24

11.1. DWELLING DOOR NUMBER

12. FLOOR SPACE OF DWELLING (m²)

13. NUMBER OF ROOMS IN DWELLING (covering floorspace 4 m² and over)

14. KITCHEN

- 1 Yes, floorspace 4 m² and over
 2 Yes, floorspace less than 4 m²
 3 No

15. BATHROOM

- 1 Yes 2 No

16. TOILET/WC (within bathroom or as separate room)

- 1 Yes, flush toilet
 2 Yes, without flushing
 3 No

17. INSTALLATIONS IN DWELLING

- 17.1. Electricity 1 Yes 2 No

17.2. Water supply system

- 1 Connected to public water supply system
 2 Connected to other water supply system (local, village, etc.)
 3 Connected to hydrophore system, etc.
 4 Existent, not connected
 5 Not existent

17.3. Sewerage

- 1 Connected to public sewerage system
 2 Connected to septic tank
 3 Connected to river or canal
 4 Existent, not connected
 5 Not existent

17.4. Gas pipeline (gas delivered through network)

- 1 Yes 2 No

17.5. Central heating

- 1 From community heating centre → Question 19
 2 From installation in building (or in dwelling) }
 3 Existent, not connected } → Question 18
 4 Not existent }

18. TYPE OF ENERGY USED FOR DWELLING HEATING

(One reply is possible)

- 1 Coal
 2 Wood, pellet and similar wooden products
 3 Heating oil
 4 Gas fuel
 5 Electricity
 6 Other energy (solar, geothermal, wind, etc.)

19. DWELLING POSITION IN THE BUILDING

(ground floor 0, first floor 1, second floor 2, etc. cellar 60, basement 70, attic 80)

20. DWELLING POSITIONED ON ONE FLOOR ONLY

- 1 Yes 2 No

21. YEAR OF CONSTRUCTION

22. DWELLING OWNERSHIP

- 1 Private property
 2 Public (state) property
 3 Other ownership type

23. DWELLING PURPOSE

- 1 Housing (temporary or permanent) → Question 24
 2 Another dwelling of household at same address
 3 Only for performing activity
 4 Holiday resort and seasonal works (country house, etc.) } END
 5 Temporary unoccupied
 6 Abandoned dwelling }

24. DWELLING OCCUPANTS

- 1 One or several households with or w/o temporary present persons
 2 Temporary present persons only → Question 26
 3 One or several collective households
 4 Persons not covered by Census (diplomatic representatives, tourists, etc.) } END
 5 Persons for whom data were not possibly collected
 6 Persons refusing to be enumerated }

25. TOTAL NUMBER OF HOUSEHOLDS IN DWELLING

26. TOTAL NUMBER OF PERSONS IN DWELLING

DATA ON HOUSEHOLD

27. BASIS ON WHICH DWELLING IS OCCUPIED BY HOUSEHOLD

- 1 Ownership
 2 Rent/subtenancy
 3 Relations (living with parents, children or relatives)
 4 Other

28. IN THE LAST YEAR HOUSEHOLD CARRIED OUT OWN-ACCOUNT AGRICULTURAL PRODUCTION

- 1 Yes → Question 28.1 2 No → LIST OF PERSONS

28.1. HOUSEHOLD OCCASIONALLY OR CONTINUALLY SOLD OWN AGRICULTURAL PRODUCTS

- 1 Yes → LIST OF PERSONS 2 No → Question 28.2

28.2. HOUSEHOLD USED/CULTIVATED AGRICULTURAL AREA: 50 are OR MORE

- 1 Yes → LIST OF PERSONS 2 No → Question 28.3

28.3. AS OF 30 SEPTEMBER 2021, HOUSEHOLD RAISED MINIMUM

If replied "Yes" to any question

→ LIST OF PERSONS

Two heads of cattle 1 Yes 2 No

One head of cattle and two heads of small cattle (pigs, goats, sheep – aggregated) 1 Yes 2 No

Five heads of sheep or five heads of goats 1 Yes 2 No

Three heads of pigs 1 Yes 2 No

Four heads of small cattle (pigs, goats, sheep – aggregated) 1 Yes 2 No

50 pcs poultry 1 Yes 2 No

20 bee colonies 1 Yes 2 No

Одсек за комуникацију и информисање
Тел.: 011/24-01-284
Имејл: stat@stat.gov.rs

Библиотека
Тел.: 011/24-12-922, лок. 408
Имејл: biblioteka@stat.gov.rs

Број страна: 170
Тираж: 200

CIP - Каталогизација у публикацији
Народна библиотека Србије, Београд

314.117(497.11)"2022"(083.81)
351.778.53(497.11)"2022"(083.41)

ПОПИС становништва, домаћинства и станова 2022. године = 2022 Census of Population, Households and Dwellings. Стамбене зграде = Residential buildings : подаци по општинама и градовима = data by municipalities and cities / [[приредио] Републички завод за статистику] ; [одговара Миладин Ковачевић = responsible person Miladin Kovacevic] ; [превод Весна Аралица = translate Vesna Aralica]. - Београд : Републички завод за статистику = Belgrade : Statistical Office of the Republic of Serbia, 2024 (Београд : Републички завод за статистику). - 151, [20] стр. : илустр. ; 30 см. - (Станови = Dwellings ; C5)

Упоредо срп. текст и енгл. превод. - На насл. стр.: Србија, попис 2022. - Тираж 200. - Стр. 3: Предговор / Миладин Ковачевић = Foreword / Miladin Kovacevic. - Напомене и библиографске референце уз текст.

ISBN 978-86-6161-255-8

а) Стамбене зграде -- Србија -- 2022 -- Статистика б) Србија -- Становништво -- 2022 -- Пописи

COBISS.SR-ID 144523273



Попис становништва, домаћинства и станова 2022. године
2022 Census of Population, Households and Dwellings

СТАМБЕНЕ ЗГРАДЕ

Подаци по општинама и градовима

RESIDENTIAL BUILDINGS

Data by municipalities and cities

ПОПИС 2022



popis2022.stat.gov.rs
stat.gov.rs



C5

СТАНОВИ
DWELLINGS

ISBN 978-86-6161-255-8