

Попис становништва, домаћинства и станова 2022. године
2022 Census of Population, Households and Dwellings

СТАНОВИ ПРЕМА ГУСТИНИ НАСТАЊЕНОСТИ, СВОЈИНИ И ОСНОВУ ПО КОЈЕМ ДОМАЋИНСТВА КОРИСТЕ СТАН

Подаци по општинама и градовима

DWELLINGS BY DENSITY STANDARD, TYPE OF OWNERSHIP AND OCCUPANCY STATUS

Data by municipalities and cities

ПОПИС 2022



C3

СТАНОВИ
DWELLINGS

Попис становништва, домаћинства и станова 2022. године
2022 Census of Population, Households and Dwellings

СТАНОВИ ПРЕМА ГУСТИНИ НАСТАЊЕНОСТИ, СВОЈИНИ И ОСНОВУ ПО КОЈЕМ ДОМАЋИНСТВА КОРИСТЕ СТАН

Подаци по општинама и градовима

DWELLINGS BY DENSITY STANDARD, TYPE OF OWNERSHIP AND OCCUPANCY STATUS

Data by municipalities and cities

ПОПИС 2022



C3

СТАНОВИ
DWELLINGS

Попис становништва, домаћинства и станова 2022.

2022 Census of Population, Households and Dwellings

Станови према густини настањености, својини и основу по којем домаћинства користе стан
Dwellings according to density standard, type of ownership and occupancy status

Издаје и штампа: Републички завод за статистику, Београд, Милана Ракића 5

Published and printed by: Statistical Office of the Republic of Serbia, Belgrade, Milana Rakica 5

Одговара: др Миладин Ковачевић, директор

Responsible person: dr Milading Kovacevic, Director

Ова публикација објављена је уз финансијску помоћ Европске уније. За садржину ове публикације искључиво је одговоран Републички завод за статистику и та садржина нипошто не изражава званичне ставове Европске уније.

This publication is released with the financial support from the European Union. The Statistical Office of the Republic of Serbia holds the sole responsibility for the contents of the publication and the contents in no way expresses the official viewpoints of the European Union.



ПРЕДГОВОР

У књизи „Станови према густини настањености, својини и основу по којем домаћинства користе стан“ Републички завод за статистику објављује коначне резултате Пописа становништва, домаћинстава и станова 2022. године о просечној површини стана по лицу и просечном броју соба по лицу, као и о својини станова и основу по којем домаћинства користе стан, према стању на дан 30. септембра 2022. године у 24 сата (критични моменат пописа).

Подаци у књизи су приказани по регионима, областима, општинама и градовима, према административно-територијалној подели Републике Србије важећој на дан 1. јула 2022. године.

Попис становништва, домаћинстава и станова 2022. године није спроведен на територији АП Косово и Метохија.

У Београду, августа 2023.

Директор
Др Миладин Ковачевић



FOREWORD

In this book „Dwellings by Density Standard, Type of Ownership and Occupancy Status“ the Statistical Office of the Republic of Serbia publishes the final results of the 2022 Census of Population, Households and Dwellings about the average useful floor space per person in a dwelling and average number of rooms per person in a dwelling, as well as on the ownership and occupancy status of dwellings, as at 30 September 2022 at 24:00 (census critical moment).

The data in this book are presented by region, area, municipality and city, according to the administrative and territorial distribution of the Republic of Serbia as at 1 July 2022.

The 2022 Census of Population, Households and Dwellings was not conducted on the territory of the AP Kosovo and Metohija.

Belgrade, August 2023

Director
dr Miladin Kovacevic





САДРЖАЈ / CONTENTS

Предговор	3	Вождовац / Voždovac	36
Foreword	3	Врачар / Vračar	36
Методолошка објашњења	11	Гроцка / Grocka	36
Methodological explanations	15	Звездара / Zvezdara	36
Карта 1. Општине и градови у Републици Србији, по областима и регионима / Map 1. Municipalities and cities in the Republic of Serbia by area and region	21	Земун / Zemun	36
Карта 2. Удео станова са површином до 20 m ² по лицу у укупном броју настањених станова, по општинама и градовима / Map 2. Share of dwellings with floor space until 20 m ² per occupant in the total number of occupied dwellings, by municipalities and cities	22	Лазаревац / Lazarevac	36
Карта 3. Удео станова са површином 60 m ² и више по лицу у укупном броју настањених станова, по општинама и градовима / Map 3. Share of dwellings with floor space 60 m ² and more per occupant in the total number of occupied dwellings, by municipalities and cities	23	Младеновац / Mladenovac	36
Карта 4. Број станова у јавној својини и осталим облицима својине (осим приватне), по општинама и градовима / Map 4. Number of dwellings with public and other forms of ownership (except private), by municipalities and cities	24	Нови Београд / Novi Beograd	36
Карта 5. Број станова са основом коришћења – закуп, подстанарство, сродство и остало (осим власништва), по општинама и градовима / Map 5. Number of dwellings with tenure status rent, subtenant, kinship and other (except ownership), by municipalities and cities	25	Обреновац / Obrenovac	36
Графикон 1. Настањени станови према просечној површини по лицу у стану, Република Србија / Chart 1. Occupied dwellings according to the floor space per occupant, Republic of Serbia	26	Палилула / Palilula	36
Графикон 2. Настањени станови према просечној површини по лицу у стану, по регионима / Chart 2. Occupied dwellings according to the floor space per occupant, by region	26	Раковица / Rakovica	36
Графикон 3. Настањени станови према просечној површини по лицу у стану, по областима / Chart 3. Occupied dwellings according to the floor space per occupant, by area	27	Савски венац / Savski venac	36
Графикон 4. Настањени станови према основу по којем домаћинство користи стан, Република Србија / Chart 4. Occupied dwellings according to the tenure status of the households, Republic of Serbia	28	Сопот / Sopot	37
Графикон 5. Настањени станови према основу по којем домаћинство користи стан, по регионима / Chart 5. Occupied dwellings according to the tenure status of the households, by region	28	Стари град / Stari grad	37
Графикон 6. Настањени станови према основу по којем домаћинство користи стан, по областима / Chart 6. Occupied dwellings according to the tenure status of the households, by area	29	Сурчин / Surčin	37
Табела 1.1. Настањени станови према просечној површини по лицу у стану, по областима / Table 1.1 Occupied dwellings according to the floor space per occupant, by area	33	Чукарица / Čukarica	37
Табела 1.2. Настањени станови према просечној површини по лицу у стану, по областима (% учешћа у Републици Србији) / Table 1.2. Occupied dwellings according to the floor space per occupant, by area (% share in the Republic of Serbia)	34	Насеље Београд / Settlement Beograd	37
Табела 1.3. Настањени станови према просечној површини по лицу у стану, по областима (% учешћа у области) / Table 1.3. Occupied dwellings according to the floor space per occupant, by area (% share in an area)	35	Регион Војводине / Region Vojvodine	37
Табела 1.4. Настањени станови према просечној површини по лицу у стану, по општинама/градовима и типу насеља / Table 1.4. Occupied dwellings according to the floor space per occupant, by municipalities/cities and type of settlements	36	Западнобачка област / Zapadnobачка oblast	37
РЕПУБЛИКА СРБИЈА / REPUBLIC OF SERBIA	36	Сомбор / Sombor	37
СРБИЈА – СЕВЕР / SRBIJA – SEVER	36	Апатин / Apatin	37
Београдски регион / Beogradski region	36	Кула / Kula	37
Београдска област (Град Београд) / Beogradska oblast (Grad Beograd)	36	Оџаци / Odžaci	37
Барајево / Barajevo	36	Јужнобанатска област / Južnobanatska oblast	37
		Панчево / Pančevo	37
		Алибунар / Alibunar	37
		Бела Црква / Bela Crkva	37
		Вршац / Vršac	37
		Ковачица / Kovačica	37
		Ковин / Kovin	38
		Опово / Orovo	38
		Пландиште / Plandište	38
		Јужнобачка област / Južnobачка oblast	38
		Нови Сад / Novi Sad	38
		Бач / Ваџ	38
		Бачка Паланка / Ваџка Palanka	38
		Бачки Петровац / Ваџки Petrovac	38
		Беочин / Веоџин	38
		Бечеј / Веџеј	38
		Врбас / Vrbas	38
		Жабалј / Žabalj	38
		Србобран / Srbobran	38
		Сремски Карловци / Sremski Karlovci	38
		Темерин / Temerin	38
		Тител / Titel	38
		Севернобанатска област / Severnobanatska oblast	39
		Кикинда / Kikinda	39
		Ада / Ada	39
		Кањижа / Kanjiza	39
		Нови Кнежевац / Novi Kneževac	39
		Сента / Senta	39
		Чока / Čoka	39
		Севернобачка област / Severnobачка oblast	39
		Суботица / Subotica	39
		Бачка Топола / Ваџка Topola	39
		Мали Иђош / Mali Idoš	39
		Средњобанатска област / Srednjobanatska oblast	39
		Зрењанин / Zrenjanin	39
		Житиште / Žitište	39
		Нова Црња / Nova Crnja	39
		Нови Бечеј / Нови Веџеј	39
		Сечањ / Sečanj	40

Сремска област / Sremska oblast	40	Шумадјиска област / Šumadijska oblast	44
<i>Сремска Митровица / Sremska Mitrovica</i>	40	<i>Крагујевац / Kragujevac</i>	44
Инђија / Indija	40	Аранђеловац / Arandelovac	44
Ириг / Irig	40	Баточина / Batočina	44
Пећинци / Pecinci	40	Кнић / Knić	44
Рума / Ruma	40	Лапово / Larovo	44
Стара Пазова / Stara Pazova	40	Рача / Rača	44
Шид / Šid	40	Топола / Topola	44
СРБИЈА – ЈУГ / SRBIJA – JUG	40	Регион Јужне и Источне Србије / Region Južne i Istočne Srbije .	
Регион Шумадје и Западне Србије / Region Šumadije i		Борска област / Borska oblast	44
Zaradne Srbije	40	<i>Бор / Bor</i>	44
Златиборска област / Zlatiborska oblast	40	Кладово / Kladovo	44
<i>Град Ужице / Grad Užice</i>	40	Мајданпек / Majdanpek	44
Ужице / Užice	40	Неготин / Negotin	44
Севојно / Sevojno	40	Браничевска област / Braničevska oblast	44
Ариље / Arilje	40	<i>Град Пожаревац / Grad Požarevac</i>	44
Бајина Башта / Bajina Bašta	41	Пожаревац / Požarevac	45
Косјерић / Kosjerić	41	Костолац / Kostolac	45
Нова Варош / Nova Varoš	41	Велико Градиште / Veliko Gradište	45
Пожега / Požega	41	Голубац / Golubac	45
Прибој / Priboj	41	Жабари / Žabari	45
Пријеполје / Prijepolje	41	Жагубица / Žagubica	45
Сјеница / Sjenica	41	Кучево / Kučevo	45
Чајетина / Čajetina	41	Мало Црниће / Malo Crniće	45
Колубарска област / Kolubarska oblast	41	Петровац на Млави / Petrovac na Mlavi	45
<i>Ваљево / Valjevo</i>	41	Зајечарска област / Zaječarska oblast	45
Лајковац / Lajkovac	41	<i>Зајечар / Zaječar</i>	45
Љиг / Ljig	41	Бољевац / Boljevac	45
Мионица / Mionica	41	Књажевац / Kњаževac	45
Осечина / Osečina	41	Сокобања / Sokobanja	45
Уб / Ub	41	Јабланичка област / Jablanička oblast	45
Мачванска област / Mačvanska oblast	41	<i>Лесковац / Leskovac</i>	45
<i>Шабац / Šabac</i>	42	Бојник / Bojnik	45
Богатић / Bogatić	42	Власотинце / Vlasotince	46
Владимирци / Vladimirci	42	Лебане / Lebane	46
Коцелјева / Koceljeva	42	Медвеђа / Medveđa	46
Крупанј / Krupanj	42	Црна Трава / Crna Trava	46
Лозница / Loznica	42	Нишавска област / Nišavska oblast	46
Љубовија / Ljubovija	42	<i>Град Ниш / Grad Niš</i>	46
Мали Зворник / Mali Zvornik	42	Медијана / Medijana	46
Моравичка област / Moravička oblast	42	Нишка Бања / Niška Banja	46
<i>Чачак / Čačak</i>	42	Палилула / Palilula	46
Горњи Милановац / Gornji Milanovac	42	Пантелеј / Pantelej	46
Ивањица / Ivanjica	42	Црвени крст / Crveni krst	46
Лучани / Lučani	42	Насеље Ниш / Settlement Niš	46
Поморавска област / Pomoravska oblast	42	Алексинач / Aleksinac	46
<i>Јагодина / Jagodina</i>	42	Гаџин Хан / Gadžin Han	46
Деспотовац / Despotovac	42	Дољевац / Doljevac	46
Параћин / Paraćin	42	Мерошина / Merošina	46
Рековац / Rekovac	43	Ражањ / Ražanj	46
Свилајнац / Svilajnac	43	Сврљиг / Svrlijig	46
Ђуприја / Đuprija	43	Пиротска област / Pirotска oblast	47
Расинска област / Rasinska oblast	43	<i>Пирот / Pirot</i>	47
<i>Крушевац / Krusevac</i>	43	Бабушница / Babušnica	47
Александровац / Aleksandrovac	43	Бела Паланка / Bela Palanka	47
Брус / Brus	43	Димитровград / Dimitrovgrad	47
Варварин / Varvarin	43	Подунавска област / Podunavska oblast	47
Трстеник / Trstenik	43	<i>Смедерево / Smederevo</i>	47
Ћићевац / Čičevac	43	Велика Плана / Velika Plana	47
Рашка област / Raška oblast	43	Смедеревска Паланка / Smederevska Palanka	47
<i>Краљево / Kraljevo</i>	43	Пчињска област / Pčinjska oblast	47
Врњачка Бања / Vrnjačka Banja	43	<i>Град Врање / Grad Vranje</i>	47
<i>Нови Пазар / Novi Pazar</i>	43	Врање / Vranje	47
Рашка / Raška	43	Врањска Бања / Vranjska Banja	47
Тутин / Tutin	43	Босилеград / Bosilegrad	47

Бујановац / Bujanovac	47	Тител / Titel	51
Владичин Хан / Vladičin Han	48	Севернобанатска област / Severnobańska oblast	52
Прешево / Preševo	48	Кикинда / Kikinda	52
Сурдулица / Surdulica	48	Ада / Ada	52
Трговиште / Trgovište	48	Кањижа / Kanjiža	52
Топличка област / Toplička oblast	48	Нови Кнежевац / Novi Kneževac	52
Прокупље / Prokuplje	48	Сента / Senta	52
Блаце / Blace	48	Чока / Čoka	52
Житорађа / Žitorađa	48	Севернобачка област / Severnobačka oblast	52
Куршумлија / Kuršumlija	48	Суботица / Subotica	52
Регион Косово и Метохија / Region Kosovo i Metohija	48	Бачка Топола / Bačka Topola	52
Табела 1.5. Настањени станови према просечном броју соба по		Мали Иђош / Mali Idoš	52
лицу у стану, по општинама/градовима и типу насеља / Table 1.5.		Средњобанатска област / Srednjobanatska oblast	52
Occupied dwellings according to the floor space per occupant, by		Зрењанин / Zrenjanin	52
municipalities/cities and type of settlements	49	Житиште / Žitište	52
РЕПУБЛИКА СРБИЈА / REPUBLIC OF SERBIA	49	Нова Црња / Nova Crnja	52
СРБИЈА – СЕВЕР / SRBIJA – SEVER	49	Нови Бечеј / Novi Bečeј	52
Београдски регион / Beogradski region	49	Сечањ / Sečanj	53
Београдска област (Град Београд) / Beogradska oblast		Сремска област / Sremska oblast	53
(Grad Beograd)	49	Сремска Митровица / Sremska Mitrovica	53
Барајево / Barajevo	49	Инђија / Inđija	53
Вождовац / Voždovac	49	Ириг / Irig	53
Врачар / Vračar	49	Пећинци / Pećinci	53
Гроцка / Grocka	49	Рума / Ruma	53
Звездара / Zvezdara	49	Стара Пазова / Stara Pazova	53
Земун / Zemun	49	Шид / Šid	53
Лазаревац / Lazarevac	49	СРБИЈА – ЈУГ / SRBIJA – JUG	53
Младеновац / Mladenovac	49	Регион Шумадије и Западне Србије / Region Šumadije i	
Нови Београд / Novi Beograd	49	Западне Србије	53
Обреновац / Obrenovac	49	Златиборска област / Zlatiborska oblast	53
Палилула / Palilula	49	Град Ужице / Grad Užice	53
Раковица / Rakovica	49	Ужице / Užice	53
Савски венац / Savski venac	49	Севојно / Sevojno	53
Сопот / Sopot	50	Ариље / Arilje	53
Стари град / Stari grad	50	Бајина Башта / Bajina Bašta	54
Сурчин / Surčin	50	Косјерић / Kosjerić	54
Чукарица / Čukarica	50	Нова Варош / Nova Varoš	54
Насеље Београд / Settlement Beograd	50	Пожега / Požega	54
Регион Војводине / Region Vojvodine	50	Прибој / Priboј	54
Западнобачка област / Zapadnobačka oblast	50	Пријеполје / Prijepolje	54
Сомбор / Sombor	50	Сјеница / Sjenica	54
Апатин / Apatin	50	Чајетина / Čajetina	54
Кула / Kula	50	Колубарска област / Kolubarska oblast	54
Оџаци / Odžaci	50	Ваљево / Valjevo	54
Јужнобанатска област / Južnobańska oblast	50	Лајковац / Lajkovac	54
Панчево / Pančevo	50	Љиг / Ljig	54
Алибунар / Alibunar	50	Мионица / Mionica	54
Бела Црква / Bela Crkva	50	Осечина / Osečina	54
Вршац / Vršac	50	Уб / Ub	54
Ковачица / Kovačica	50	Мачванска област / Mačvanska oblast	54
Ковин / Kovin	51	Шабач / Šabac	55
Опово / Oporo	51	Богатић / Bogatić	55
Планиште / Plandište	51	Владимирци / Vladimirci	55
Јужнобачка област / Južnobačka oblast	51	Коцељева / Koseljeva	55
Нови Сад / Novi Sad	51	Крупањ / Krupaњ	55
Бач / Bač	51	Лозница / Loznica	55
Бачка Паланка / Bačka Palanka	51	Љубовија / Ljubovija	55
Бачки Петровац / Bački Petrovac	51	Мали Зворник / Mali Zvornik	55
Беоцин / Beočin	51	Моравичка област / Moravička oblast	55
Бечеј / Bečeј	51	Чачак / Čačak	55
Врбас / Vrbas	51	Горњи Милановац / Gornji Milanovac	55
Жабалј / Žabalj	51	Ивањица / Ivanjica	55
Србобран / Srbobran	51	Лучани / Lučani	55
Сремски Карловци / Sremski Karlovci	51	Поморавска област / Pomoravska oblast	55
Темерин / Temerin	51	Јагодина / Jagodina	55

Деспотовац / Despotovac	55	Насеље Ниш / Settlement Niš	59
Параћин / Paraćin	55	Алексинач / Aleksinac	59
Рековац / Rekovac	56	Гаџин Хан / Gadžin Han	59
Свилајнац / Svilajnac	56	Дољевац / Doljevac	59
Ђуприја / Ćuprija	56	Мерошина / Merošina	59
Расинска област / Rasinska oblast	56	Ражањ / Ražanj	59
<i>Крушевац / Kruševac</i>	56	Сврљиг / Svrlijig	59
Александровац / Aleksandrovac	56	Пиротска област / Pirotka oblast	60
Брус / Brus	56	<i>Пирот / Pirot</i>	60
Варварин / Varvarin	56	Бабушница / Babušnica	60
Трстеник / Trstenik	56	Бела Паланка / Bela Palanka	60
Ћићевац / Ćićevac	56	Димитровград / Dimitrovgrad	60
Рашка област / Raška oblast	56	Подунавска област / Podunavska oblast	60
<i>Краљево / Kraljevo</i>	56	<i>Смедерево / Smederevo</i>	60
Врњачка Бања / Vrnjačka Banja	56	Велика Плана / Velika Plana	60
<i>Нови Пазар / Novi Pazar</i>	56	Смедеревска Паланка / Smederevska Palanka	60
Рашка / Raška	56	Пчињска област / Pčinjska oblast	60
Тутин / Tutin	56	<i>Град Врање / Grad Vranje</i>	60
Шумадијска област / Šumadijska oblast	57	Врање / Vranje	60
<i>Крагујевац / Kragujevac</i>	57	Врањска Бања / Vranjska Banja	60
Аранђеловац / Arandelovac	57	Босилеград / Bosilegrad	60
Баточина / Batočina	57	Бујановац / Bujanovac	60
Кнић / Knić	57	Владичин Хан / Vladičin Han	61
Лапово / Lарово	57	Прешево / Preševo	61
Рача / Rača	57	Сурдулица / Surdulica	61
Топола / Topola	57	Трговиште / Trgovište	61
Регион Јужне и Источне Србије / Region Južne i		Топличка област / Toplička oblast	61
Istočne Srbije	57	<i>Прокупље / Prokuplje</i>	61
Борска област / Borska oblast	57	Блаце / Blace	61
<i>Бор / Bor</i>	57	Житорађа / Žitorađa	61
Кладово / Kladovo	57	Куршумлија / Kuršumlija	61
Мајданпек / Majdanpek	57	Регион Косово и Метохија / Region Kosovo i Metohija	61
Неготин / Negotin	57	Табела 2.1. Станови према својини и основу по којем домаћинства	
Браничевска област / Braničevska oblast	57	користе стан, по областима / Table 2.1 Dwellings according to the	
<i>Град Пожаревац / Grad Požarevac</i>	57	ownership and tenure status of the households, by area	62
Пожаревац / Požarevac	58	Табела 2.2. Станови према својини и основу по којем домаћинства	
Костолац / Kostolac	58	користе стан, по областима (% учешћа у Републици Србији) / Table 2.2.	
Велико Градиште / Veliko Gradište	58	Dwellings according to the ownership and tenure status of the households,	
Голубац / Golubac	58	by area (% share in the Republic of Serbia)	64
Жабари / Žabari	58	Табела 2.3. Станови према својини и основу по којем домаћинства	
Жагубица / Žagubica	58	користе стан, по областима (% учешћа у области) / Table 2.3 Dwellings	
Кучево / Kučevo	58	according to the ownership and tenure status of the households by area	
Мало Црниће / Мало Црниће	58	(% share in an area)	66
Петровац на Млави / Petrovac na Mlavi	58	Табела 2.4. Станови према својини и основу по којем домаћинства	
Зајечарска област / Zaječarska oblast	58	користе стан, по општинама/градовима и типу насеља / Table 2.4.	
<i>Зајечар / Zaječar</i>	58	Dwellings according to the ownership and tenure status of the households,	
Бољевац / Boljevac	58	by municipalities/cities and type of settlements	68
Књажевац / Књажевац	58	РЕПУБЛИКА СРБИЈА / REPUBLIC OF SERBIA	68
Сокобања / Sokobanja	58	СРБИЈА – СЕВЕР / SRBIJA – SEVER	68
Јабланичка област / Jablanička oblast	58	Београдски регион / Beogradski region	68
<i>Лесковац / Leskovac</i>	58	Београдска област (Град Београд) / Beogradska oblast	
Бојник / Boјник	58	(Grad Beograd)	68
Власотинце / Vlasotince	59	Барајево / Barajevo	68
Лебане / Lebane	59	Вождовац / Voždovac	68
Медвеђа / Medveđa	59	Врачар / Vračar	68
Црна Трава / Срна Трава	59	Гроцка / Grocka	68
Нишавска област / Nišavska oblast	59	Звездара / Zvezdara	68
<i>Град Ниш / Grad Niš</i>	59	Земун / Zemun	68
Медијана / Medijana	59	Лазаревац / Lazarevac	68
Нишка Бања / Niška Banja	59	Младеновац / Mladenovac	68
Палилула / Palilula	59	Нови Београд / Novi Beograd	68
Пантелеј / Panteleј	59	Обреновац / Obrenovac	68
Црвени крст / Crveni krst	59	Палилула / Palilula	68

Раковица / Rakovica	68	СРБИЈА – ЈУГ / SRBIJA – JUG	76
Савски венац / Savski venac	68	Регион Шумадије и Западне Србије / Region Šumadije i	
Сопот / Sorot	70	Зарадне Србије	76
Стари град / Stari grad	70	Златиборска област / Zlatiborska oblast	76
Сурчин / Surčin	70	Град Ужице / Grad Užice	76
Чукарица / Čukarica	70	Ужице / Užice	76
Насеље Београд / Settlement Beograd	70	Севојно / Sevojno	76
Регион Војводине / Region Vojvodine	70	Ариље / Ariље	76
Западнобачка област / Zapadnobачка oblast	70	Бајина Башта / Bajina Bašta	78
Сомбор / Sombor	70	Косјерић / Kosjerić	78
Апатин / Apatin	70	Нова Варош / Nova Varoš	78
Кула / Kula	70	Пожега / Požega	78
Оџаци / Odžaci	70	Прибој / Priboj	78
Јужнобанатска област / Južnobanatska oblast	70	Пријеполје / Prijepolje	78
Панчево / Pančevo	70	Сјеница / Sjenica	78
Алибунар / Alibunar	70	Чајетина / Čajetina	78
Бела Црква / Bela Crkva	70	Колубарска област / Kolubarska oblast	78
Вршац / Vršac	70	Ваљево / Valjevo	78
Ковачица / Kovačica	70	Лајковац / Lajkovac	78
Ковин / Kovin	72	Љиг / Ljig	78
Опово / Orovo	72	Мионица / Mionica	78
Пландиште / Plandište	72	Осечина / Osečina	78
Јужнобачка област / Južnobачка oblast	72	Уб / Ub	78
Нови Сад / Novi Sad	72	Мацванска област / Mačvanska oblast	78
Бач / Bač	72	Шабац / Šabac	80
Бачка Паланка / Bačka Palanka	72	Богатић / Bogatić	80
Бачки Петровац / Bački Petrovac	72	Владимирци / Vladimirci	80
Беоцин / Beočin	72	Коцељева / Koceljeva	80
Бечej / Becej	72	Крупањ / Krupaњ	80
Врбас / Vrbas	72	Лозница / Loznica	80
Жабалј / Žabalj	72	Љубовија / Ljubovija	80
Србобран / Srbobran	72	Мали Зворник / Mali Zvornik	80
Сремски Карловци / Sremski Karlovci	72	Моравичка област / Moravička oblast	80
Темерин / Temerin	72	Чачак / Čačak	80
Тител / Titel	72	Горњи Милановац / Gornji Milanovac	80
Севернобанатска област / Severnobanatska oblast	74	Ивањица / Ivanjica	80
Кикинда / Kikinda	74	Лучани / Lučani	80
Ада / Ada	74	Поморавска област / Pomoravska oblast	80
Кањижа / Kanjiža	74	Јагодина / Jagodina	80
Нови Кнежевац / Novi Kneževac	74	Деспотовац / Despotovac	80
Сента / Senta	74	Параћин / Paraćin	80
Чока / Čoka	74	Рековац / Rekovac	82
Севернобачка област / Severnobачка oblast	74	Свилајнац / Svilajnac	82
Суботица / Subotica	74	Ђуприја / Đupriја	82
Бачка Топола / Bačka Topola	74	Расинска област / Rasinska oblast	82
Мали Иђош / Mali Idoš	74	Крушевац / Kruševac	82
Средњобанатска област / Srednjobanatska oblast	74	Александровац / Aleksandrovac	82
Зрењанин / Zrenjanin	74	Брус / Brus	82
Житиште / Žitište	74	Варварин / Varvarin	82
Нова Црња / Nova Crnja	74	Трстеник / Trstenik	82
Нови Бечej / Novi Becej	74	Ћићевац / Čičevac	82
Сечањ / Sečanj	76	Рашка област / Raška oblast	82
Сремска област / Sremska oblast	76	Краљево / Kraljevo	82
Сремска Митровица / Sremska Mitrovica	76	Врњачка Бања / Vrnjačka Banja	82
Инђија / Inđija	76	Нови Пазар / Novi Pazar	82
Ириг / Irig	76	Рашка / Raška	82
Пећинци / Pećinci	76	Тутин / Tutin	82
Рума / Ruma	76	Шумадијска област / Šumadijska oblast	84
Стара Пазова / Stara Pazova	76	Крагујевац / Kragujevac	84
Шид / Šid	76	Аранђеловац / Aranđelovac	84

Баточина / Batočina	84	Палилула / Palilula	88
Кнић / Knić	84	Пантелеј / Pantelej	88
Лапово / Larovo	84	Црвени крст / Crveni krst	88
Рача / Rača	84	Насеље Ниш / Settlement Niš	88
Топола / Topola	84	Алексинач / Aleksinac	88
Регион Јужне и Источне Србије / Region Južne i Istočne Srbije	84	Гаџин Хан / Gadžin Han	88
Борска област / Borska oblast	84	Дољевац / Doljevac	88
<i>Бор / Bor</i>	<i>84</i>	Мерошина / Merošina	88
Кладово / Kladovo	84	Ражањ / Ražanj	88
Мајданпек / Majdanpek	84	Сврљиг / Svrlijig	88
Неготин / Negotin	84	Пиротска област / Pirotска oblast	90
Браничевска област / Braničevска oblast	84	<i>Пирот / Pirot</i>	<i>90</i>
<i>Град Пожаревац / Grad Požarevac</i>	<i>84</i>	Бабушница	90
Пожаревац / Požarevac	86	Бела Паланка / Bela Palanka	90
Костолац / Kostolac	86	Димитровград / Dimitrovgrad	90
Велико Градиште / Veliko Gradište	86	Подунавска област / Podunavsка oblast	90
Голубац / Golubac	86	<i>Смедерево / Smederevo</i>	<i>90</i>
Жабари / Žabari	86	Велика Плана / Velika Plana	90
Жагубица / Žagubica	86	Смедеревска Паланка / Smederevsка Palanka	90
Кучево / Kučevo	86	Пчињска област / Pčinjsка oblast	90
Мало Црниће / Malo Crniče	86	<i>Град Врање / Grad Vranje</i>	<i>90</i>
Петровац на Млави / Petrovac na Mlavi	86	Врање / Vranje	90
Зајечарска област / Zaječarsка oblast	86	Врањска Бања / Vranjsка Banja	90
<i>Зајечар / Zaječar</i>	<i>86</i>	Босилеград / Bosilegrad	90
Бољевац / Voljevac	86	Бујановац / Bujanovac	90
Књажевац / Kњаževac	86	Владичин Хан / Vladičin Han	92
Сокобања / Sokobanja	86	Прешево / Preševo	92
Јабланичка област / Jablaniчка oblast	86	Сурдулица / Surdulica	92
<i>Лесковац / Leskovac</i>	<i>86</i>	Трговиште / Trgovište	92
Бојник / Bojnik	86	Топличка област / Topličка oblast	92
Власотинце / Vlasotince	88	<i>Прокупље / Prokuplje</i>	<i>92</i>
Лебане / Lebane	88	Блаце / Blace	92
Медвеђа / Medveđa	88	Житорађа / Žitorađa	92
Црна Трава / Crна Trava	88	Куршумлија / Kuršumljia	92
Нишавска област / Nišavsка oblast	88	Регион Косово и Метохија / Region Kosovo i Metohija	92
<i>Град Ниш / Grad Niš</i>	<i>88</i>		
Медијана / Medijana	88		
Нишка Бања / Niška Banja	88		
		Прилог (Обрасци П-1 и П-2) / Annex (Forms P-1 and P-2)	95



УВОД

Попис становништва, домаћинства и станова 2022. године (у даљем тексту: Попис 2022) спроведен је од 1. до 31. октобра 2022.¹ на основу Закона о Попису становништва, домаћинства и станова 2022. године („Службени гласник РС“, бр. 9/2020, 35/2021).

Теренско прикупљање података продужено је до седам дана у неколико градских општина Града Београда, као и у Ужицу, Ваљево, Смедереву, Панчеву, Шапцу, Новом Саду и Суботици. Организована су и телефонска дежурства како би се омогућило грађанима који из било ког разлога нису пописани да ступе у контакт са пописивачем или да се попишу телефонским путем. Телефонско пописивање је трајало до 17. новембра.

Подаци су прикупљани непосредно од грађана методом интервјуа. За разлику од претходних пописа, пописивачи су уместо папирних попуњавали електронске упитнике, користећи лаптопове (CAPI² метод). Изузетно, грађанима који због страха од заражавања корона вирусом нису желели да приме пописивача у стан или су у свом домаћинству имали оболела лица, омогућено је да, у договору са својим пописивачем, закажу термин телефонског пописивања (CATI³ метод), при чему су пописивачи одговоре испитаника такође уносили у електронске упитнике. За попуњавање електронских упитника Републички завод за статистику (у даљем тексту: Завод) развио је нову CAPI апликацију и апликацију за мониторинг рада пописивача на терену у оквиру Интегрисаног система за обраду података (IST)⁴.

Мониторинг током теренске реализације ове највеће статистичке акције омогућио је праћење рада пописивача у реалном времену. За мониторинг су коришћене електронске мапе са називима улица и кућним бројевима из Адресног регистра, што је обезбедило бољу контролу обухвата свих пописних јединица, а нарочито станова.

С циљем унапређења обухвата, примењен је метод импутације из административних извора лица за која је утврђено да су у време спровођења Пописа 2022. живела у Републици Србији, а која, из било ког разлога, нису пописана. Метод импутације лица из административних извора није утицао на укупан број пописаних станова, јер су станови у којима та лица живе већ били обухваћени током теренске реализације пописа.

СТАНОВИ У ПОПИСУ 2022.

У Попису 2022. године прикупљани су подаци о настањеним становима, привремено ненастањеним становима, напуштеним становима, становима који се користе повремено за одмор и обављање сезонских радова и становима који се искључиво користе за обављање делатности.

С циљем обезбеђивања међународне упоредивости пописних података, методологија Пописа 2022. усаглашена је са међународним стандардима – Препорукама Конференције европских статистичара за пописе становништва и станова око 2020. године⁵.

Стан је грађевински повезана целина намењена за становање, која се састоји од једне или више соба са одговарајућим помоћним просторијама (кухиња, остава, предсобље, купатило, нужник и сл.) или без помоћних просторија и има један или више посебних улаза.

Пописом су обухваћени само завршени станови. Стан се сматра завршеним ако су на њему завршени сви предвиђени грађевински, инсталациони и завршни радови. Незавршен стан је пописан само под условом да домаћинство које у њему станује нема други стан за стално становање.

Празни станови у оронулим кућама, затим станови који су исељени због рушења ради изградње нових објеката или потапања насеља ради формирања акумулационог језера, због клизишта и слично, нису пописани.

¹ У складу са устаљеном десетогодишњом динамиком спровођења пописа у нашој земљи, теренска реализација пописа првобитно је била планирана за април 2021. године. Међутим, неповољна епидемиолошка ситуација проузрокована пандемијом ковида 19 директно је утицала на доношење одлуке да се пописивање одложи за октобар 2022. године како би се ризик од заражавања, како грађана тако и непосредних учесника у теренском прикупљању података (инструктора и пописивача), свео на најмању могућу меру.

² Computer Assisted Personal Interview

³ Computer Assisted Telephone Interview

⁴ ИСТ софтвер је дизајнирао и развио Завод за потребе спровођења статистичких истраживања.

⁵ Conference of European statisticians Recommendations for the 2020 Census of Population and Housing, New York and Geneva, 2015.



Настањени станови су станови који су у време пописа коришћени за стално становање најмање једног уобичајеног становника. У уобичајено становништво одређеног места укључују се лица која у том месту живе непрекидно најмање 12 месеци пре критичног момента пописа, као и лица која у том месту живе краће од 12 месеци, али с намером да у њему остану најмање годину дана. У настањене станове урачунати су и станови које домаћинство користи као други стан на истој адреси, као и станови у којима живе лица за која није било могуће прикупити податке.

Привремено ненастањени станови су станови који су у време пописа били празни због тога што су нови и још неусељени, или су испражњени ради пресељења, адаптације, поправке, као и станови које у целини користе само лица која бораве у месту пописа због рада или школовања а чија домаћинства стално станују у другом месту.

Напуштени станови су станови које дуже време нико не обилази и не користи ни за становање ни за одмор и рекреацију.

Станови који се користе повремено су станови који се користе за одмор и рекреацију и станови који се користе у време сезонских радова у пољопривреди.

Станове који се искључиво користе за обављање делатности чине станови који нису грађевински преправљени (адаптирани) у пословне просторије и у којима нико не станује, већ се у целини користе за обављање неке делатности.

ГУСТИНА НАСТАЊЕНОСТИ СТАНА

У складу са међународним препорукама, у Попису 2022. године за израчунавање **броја лица у стану** примењен је **концепт „уобичајеног становништва“**. У уобичајено становништво одређеног места убрајају се лица која у том месту живе непрекидно најмање 12 месеци пре критичног момента пописа, као и лица која у том месту живе краће од 12 месеци, али с намером да у њему остану најмање годину дана. У број лица урачуната су сва лица у стану, која су уобичајени становници тог места.

Густина настањености приказана је на два начина:

- површина стана по лицу и
- број соба по лицу.

Површина стана по лицу је изведено обележје и добијено је тако што је корисна површина стана подељена са бројем лица у стану.

Укупна површина стана представља збир површина свих соба, кухиње, купатила, нужника, ходника и осталих помоћних просторија у саставу стана, укључујући површину лођија, балкона и тераса. У површину стана укључена је и површина собе или кухиње која је грађевински одвојена од главних просторија стана, а коју једно домаћинство користи преко целе године. У површину стана укључена је и површина собе у којој се обавља делатност у случају да се стан користио за становање и обављање делатности.

Станови према просечној површини по лицу разврстани су у седам група:

- до 10 m²,
- од 10 m² до 14,9m²,
- од 15 m² до 19,9 m²,
- од 20 m² до 29,9 m²,
- од 30 m² до 39,9 m²,
- од 40 m² до 59,9 m², и
- 60 m² и више.

Број соба по лицу такође је изведено обележје и добија се тако што се укупан број соба у стану подели са бројем лица у стану.

Соба је простор унутар стана са површином пода од најмање 4 m² који је од других просторија стана одвојен зидовима, у висини од најмање два метра изнад пода. Собе мање од 4 m² не исказују се у укупном броју соба, али се њихова површина урачунава у укупну површину стана. Једнособан стан има једну собу са кухињом и другим помоћним просторијама или једну собу без кухиње, или без других помоћних просторија. Двособни, трособни и вишесобни стан има две, три или више соба са кухињом и помоћним просторијама или без њих.

Станови према броју соба по лицу разврстани су у осам група:

- до 0,5,
- од 0,5 до 0,9,
- од 1 до 1,24,
- од 1,25 до 1,4,
- од 1,5 до 1,9,
- од 2 до 2,4,
- од 2,5 до 2,9, и
- 3 и више.

СВОЈИНА СТАНА

Према међународним препорукама, питање о својини стана обавезно је обележје и подразумева приказ података не само према типу власништва него и према основу по којем домаћинство користи стан за становање.

У Попису 2022. подаци о својини стана прикупљани су за све станове без обзира на то да ли су настањени или не. Питање о својини попуњавано је и за станове који се повремено користе за одмор и рекреацију или за обављање сезонских радова у пољопривреди, као и за станове који се у моменту пописивања користе за обављање неке делатности а нису грађевински преправљени у пословну просторију. За настањене пословне просторије, просторије настањене из нужде и колективне стамбене јединице подаци о својини нису прикупљани.

У овом попису, питање о својини стана формулисано је у складу са Уставом Републике Србије. На основу изјаве лица које је давало податке за стан пописивач је обележавао један од понуђених одговора:

- **приватна својина** (стан у својини једног или више физичких лица);
- **јавна/државна својина** (стан у својини Републике Србије, аутономне покрајине или јединице локалне самоуправе);
- **други облици својине** (стан који се не може сврстати у напред наведене облике својине, нпр. стан у задружној својини).

ОСНОВ ПО КОЈЕМ ДОМАЋИНСТВО КОРИСТИ СТАН

Према међународним препорукама, питање о основу по коме домаћинство користи стан обавезно је обележје и попуњава се за све настањене станове.

Домаћинством се сматра свака породична или друга заједница лица која заједно станују и заједнички троше своје приходе за подмиривање основних животних потреба (становање, исхрана и др.), затим свако лице које живи само (које није члан неког другог домаћинства), као и колективно домаћинство.

На основу изјаве лица које је давало податке за стан пописивач је обележавао један од понуђених одговора:

- **власништво** – када је један од чланова домаћинства које станује у том стану власник целокупног стана или једног његовог дела;
- **закуп/подстанарство** – када домаћинство користи стан на неодређено време, на основу писаног уговора или усменог договора са власником или закупцем стана;
- **сродство** – када је домаћинство које живи у том стану у сродничким односима са власником или закупцем тог стана (станује код родитеља, деце, рођака и сл.);
- **остало** – за свако колективно домаћинство које је стално настањено у неком стану (нпр. сигурној кући).

ТАБЕЛАРНИ ПРИКАЗИ ПОДАТАКА

У овој књизи приказани су подаци о становима према просечној површини по лицу у стану и броју соба по лицу у стану, затим о својини станова и основу по којем домаћинства користе стан.

Подаци су исказани у складу са Номенклатуром статистичких територијалних јединица (НСТЈ)⁶, којом су дефинисане статистичке функционалне територијалне целине, тј. три хијерархијска нивоа: НСТЈ 1 (Србија – север и Србија – југ), НСТЈ 2 (региони) и НСТЈ 3 (области) и у складу са Законом о територијалној организацији Републике Србије (општине и градови).

Табела 1.1 садржи преглед апсолутних података о броју настањених станова према просечној површини по лицу на нивоу области и на вишим нивоима агрегације. Станови према просечној површини по лицу разврстани су у седам група. Поред апсолутних приказане су и релативне вредности (табела 1.2 и 1.3). У **табели 1.2** дат је преглед релативних учешћа броја станова, према просечној површини по лицу у Републици Србији, док је у **табели 1.3** дато учешће станова према просечној површини по лицу у области. У **табели 1.4** приказани су настањени станови према просечној површини по лицу, по општинама и градовима. У **табели 1.5** густина настањености је исказана преко броја соба по лицу. Приказани су настањени станови према броју соба по лицу, по општинама и градовима. Станови према броју соба по лицу у стану разврстани су у осам група.

Табела 2.1 садржи преглед апсолутних података о укупном броју станова према својини и посебно настањени станови према основу по коме домаћинства користе стан, на нивоу области и на вишим нивоима агрегације.

Табела 2.2 садржи преглед релативних учешћа броја станова, према својини и основу по коме домаћинство користи стан у Републици Србији. **Табела 2.3** садржи преглед релативних учешћа броја станова према својини и основу по коме домаћинства користе стан у области. У **табели 2.4** приказани су сви станови према својини и основу по коме домаћинства користе стан, по општинама и градовима.

Станови према својини разврстани су у четири групе (приватна, јавна/државна, остали облици својине и непозната својина) и односе се на све пописане станове (настањене и ненастањене, станове који се користе за одмор и обављање сезонских радова и станове који се искључиво користе за обављање делатности).

Станови према основу по коме домаћинства користе стан односе се само на настањене станове и разврстани су у пет група (власништво, закуп/подстанарство, сродство, остали основи коришћења и непознат основ коришћења). Колона „Власништво“ обухвата све станове које користи домаћинство чији је један од чланова власник стана. То значи да уколико стан у којем живи власник користи још неко домаћинство по било ком основу (власник, купац, подстанар, сродник), основ коришћења је власништво. Колона „Закуп/подстанарство“ садржи све станове у којима бар једно домаћинство користи стан по основу закупа, уз услов да у том стану не живи власник стана. Колона „Сродство“ садржи све станове у којима бар једно домаћинство користи стан по основу сродства, уз услов да тај стан не користи за становање домаћинство чији је један члан власник стана, купац или подстанар. Колона „Остало“ садржи станове у којима домаћинства користе стан само по осталим основима.

У табелама 1.4, 1.5 и 2.4, у овој књизи, дати су збирни редови за градска и остала насеља, почев од највишег територијалног нивоа (Република Србија) па све до нивоа општине. За исказивање података према типу насеља коришћен је такозвани административно-правни критеријум, према којем се насеља деле на градска (која су актом јединица локалне самоуправе добила тај статус) и остала насеља.

Посебно су приказани подаци за насеља Београд и Ниш, која се, за разлику од осталих насеља у Републици Србији, простиру на територији више градских општина. Насеље Београд представља део Града Београда и обухвата целокупну територију шест градских општина (Врачар, Стари град, Савски венац, Звездара, Раковица и Нови Београд) и делове територија још четири градске општине (Вождовац, Земун, Палилула и Чукарица). Насеље Ниш обухвата делове територије четири од пет градских општина (Црвени крст, Пантелеј, Палилула и Медијана)⁷.

Знаци

- = нема појаве
- ... = не располаже се податком

⁶ Уредба о номенклатури статистичких територијалних јединица („Службени гласник РС“, бр. 109/09 и 46/10).

⁷ Карта на страни 21.



METHODOLOGICAL EXPLANATIONS

INTRODUCTION

The 2022 Census of Population, Households and Dwellings (hereinafter: the 2022 Census) was conducted from 1 to 31 October 2022¹ pursuant to the Law on the 2022 Census of Population, Households and Dwellings („Official Gazette of the RS, no. 9/2020, 35/2021).

Field data collection was extended for seven days in several city municipalities of Belgrade, as well as in Uzice, Valjevo, Smederevo, Pancevo, Sabac, Novi Sad and Subotica. On call telephone work was organised in order to enable the citizens who were not enumerated for whatever reason to get into contact with an enumerator or to be enumerated by telephone. Telephone enumeration lasted until 17 November.

The data were collected directly from the citizens by the interview method. As opposed to previous censuses, the enumerators filled in electronic questionnaires instead of paper ones, using laptops (CAPI² method). Exceptionally, the citizens who were not willing to let the enumerators in their dwelling for fear of coronavirus infection, or because they had infected persons in their household were enabled to set a time for telephone interview (CATI³ method), during which the enumerators entered the interviewees' responses in electronic questionnaires. For the purpose of completing the electronic questionnaires, the Statistical Office of the Republic of Serbia (hereinafter: the Office) developed a new CAPI application and an application for monitoring the field work under the Integrated System of Data Processing (IST)⁴.

Monitoring field work during this large statistical exercise allowed to observe the enumerators' work almost in real time. Electronic maps with the names of streets and house numbers from the Address Register were used for the monitoring, which made possible to better control the coverage of all census units, especially dwellings.

In order to improve the coverage, it was in the 2022 Census that was used for the first time the method of imputation from administrative sources of persons for whom it was noted that they resided in the Republic of Serbia during the Census, but were not enumerated for whatever reason. The method of imputation from administrative sources did not affect the total number of enumerated dwellings because the dwellings in which those persons lived had already been covered during field implementation of the Census.

DWELLINGS IN THE 2022 CENSUS

The 2022 Census collected data on occupied dwellings, temporarily unoccupied dwellings, abandoned dwellings, dwellings used occasionally for vacation and performing seasonal works, as well dwellings used solely for performing working activities.

For the purpose of international comparability of census data, the census methodology was harmonised with the international standards – European Statisticians Conference Recommendations for the Censuses of Population and Housing around 2020⁵.

A dwelling is an interconnected construction whole intended for habitation which consists of one or several rooms with or without appropriate auxiliary premises (kitchen, storeroom, hallway, bathroom, toilet, etc.) or without auxiliary premises and with one or more separate entrances.

¹ According to the established ten-year dynamics of carrying out censuses in our country, census field work was initially planned for April 2021. However, because of the bad epidemiological situation caused by the COVID-19 pandemic it was decided to postpone the census for October 2022 in order to minimize as much as possible any risk of infection of the citizens and direct participants (trainers and enumerators) during data collection on the field.

² Computer Assisted Personal Interview

³ Computer Assisted Telephone Interview

⁴ IST software was designed and developed by the Office for the purpose of conducting statistical surveys.

⁵ Conference of European statisticians Recommendations for the 2020 Census of Population and Housing, New York and Geneva, 2015.



The Census covered only completed dwellings. A dwelling is deemed completed if all foreseen constructional, installation and finishing works are done. A dwelling is not deemed completed if the household living in it does not have another dwelling for permanent habitation.

Vacant dwellings in dilapidated houses, dwellings vacated because of demolition for the purpose of building new constructions or submersion of settlements in order to form an accumulation lake, because of land slide, etc. were not enumerated.

Occupied dwellings are dwellings that were at the time of the Census used for permanent habitation of at least one usual resident. Usually resident population of a place include persons residing continuously in that place for at least 12 months before the census critical moment, as well as persons residing in that place for less than 12 months, but intending to stay at least one year. Occupied dwellings include also dwellings that a household use as a second dwelling at the same address, as well as dwellings where live persons for whom it was not possible to collect data.

Temporarily unoccupied dwellings are dwellings that were vacant at the time of the Census because they were new and still unoccupied, or were vacated for moving, adaptation, repairs, as well as dwellings used in whole only by persons residing in the place of the Census on account of work or education, and whose households reside permanently in another place.

Abandoned dwellings are dwellings that have been not visited for a longer time and were not used for habitation nor vacation and recreation.

Dwellings used occasionally are dwellings used for vacation and recreation, and dwellings used during seasonal works in agriculture.

Dwellings used exclusively for performing work activities are dwellings that have not been structurally adapted into business premises and in which nobody resides, but are used in whole for performing work activities.

DENSITY STANDARD

According to international recommendations, in the 2022 Census to calculate the **number of residents in a dwelling** it is the concept of „**usually resident population**“ that was used. Usual population of a place includes persons who live continuously in that place for at least 12 months before the census critical moment, as well as persons who live in that place for less than 12 months, but with the intention to stay in it for at least one year. All residents in a dwelling, being usual inhabitants of that place, are counted in the number of residents.

Density standard is presented in two ways:

- useful floor space per occupant, and
- number of rooms per occupant.

Useful floor space per occupant is a derived topic and is obtained by dividing the useful floor space of a dwelling by the number of its occupants.

Total useful floor space of a dwelling is the sum of the useful floor space of all rooms, kitchen, bathroom, toilet, lobby and other auxiliary rooms in a dwelling, including the floor space of loggias, balconies and terraces. The useful floor space of a dwelling includes also the floor space of rooms or kitchen structurally separated from the main dwelling premises, used by the household during the whole year. The useful floor space of a dwelling includes also the floor space of the room where an activity is performed if the dwelling is used for habitation and performance of an activity.

Dwellings by average useful floor space per occupant are classified into seven groups:

- under 10 m²,
- from 10 m² to 14,9m²,
- from 15 m² to 19,9 m²,
- from 20 m² to 29,9 m²,
- from 30 m² to 39,9 m²,
- from 40 m² to 59,9 m², and
- 60 m² more.

Number of rooms per occupant is also a derived topic and it is obtained by dividing the total number of rooms by the number of occupants in a dwelling.

A room is a space inside the dwelling with a useful floor space of at least 4 m² separated from other premises by walls, to a height of at least two meters from the floor. Rooms with less than 4 m² are not shown in the total number of rooms but their floor space is counted in the total floor space of the dwelling. A one-room dwelling has one room with kitchen and other auxiliary premises or one room without kitchen, or without. Two-room, three-room and multi-room dwelling has two, three or more rooms with kitchen and auxiliary premises or without them.

Dwellings by number of rooms per occupant are classified into eight groups:

- under 0.5,
- from 0,5 to 0,9,
- from 1 to 1.24,
- from 1.25 to 1.4,
- from 1.5 to 1.9,
- from 2 to 2.4,
- from 2.5 to 2.9, and
- 3 and more.

TYPE OF OWNERSHIP OF DWELLINGS

According to international recommendations, the question of ownership of dwellings is a core topic and implies the presentation of data both by type of ownership and occupancy status.

In the 2022 Census the data on ownership of dwellings were collected whether they were occupied or not. Answers to the question concerning the ownership were also given for dwellings used occasionally for vacation and recreation or for performing seasonal agricultural works, as well as for dwellings that were used at the time of the census for performing work activities but were not constructionally adapted in business premises. Data on ownership were not collected for occupied business premises, premises occupied from necessity and collective housing units.

In this census, the question on the ownership of a dwelling was formulated pursuant to the Constitution of the Republic of Serbia. Based on the answers provided by the respondent, the enumerator ticked one of the proposed answer:

- **private ownership** (dwelling owned by one or more physical persons);
- **public/State-owned ownership** (dwelling owned by the Republic of Serbia, autonomous province or local authority unit);
- **other forms of ownership** (dwelling that cannot be classified into any of the above forms of ownership, e.g. dwelling in cooperative ownership).

OCCUPANCY STATUS

According to international recommendations, the question on the occupancy status is a **core** topic and is to be given for all occupied dwellings.

A household is every family or other community of persons who live together and share their income for basic subsistence (habitation, food, etc.), then every person who lives alone (who is not a member of another household), as well as a collective household.

Based on the answer provided by the respondent for dwelling, the enumerator ticked one of the proposed answers:

- **ownership** – when one of the household member resides in that dwelling is the owner of the whole dwelling or of a part thereof;
- **rent/subtenancy** – when a household uses a dwelling for an indefinite time, based on a written agreement or oral agreement with the owner of tenant of the dwelling;
- **relatives** – when a household residing in a dwelling is related to the owner or tenant of the dwelling (lives with parents, children, relatives, etc.);
- **other** – for every collective household that is permanently residing in a dwelling (e.g. safe house).

TABULAR PRESENTATION OF DATA

This book presents data on dwellings by average useful floor space per occupant in a dwelling and number of rooms per occupant in a dwelling, then on dwelling ownership and occupancy status.

The data are presented according to the Nomenclature of Statistical Territorial Units (NSTJ)⁶, which defines the statistical functional territorial units, i.e. three hierarchical levels: (NSTU 1 (Serbia — north and Serbia — south), NSTU 2 (regions) and NSTU 3 (areas) and pursuant to the Law on the Territorial Organisation of the Republic of Serbia (municipalities and cities).

Table 1.1 contains a review of absolute data on the number of occupied dwelling by average useful floor space per occupant at area level and higher aggregation levels. Dwellings by average useful floor space per occupants are classified into seven groups. In addition to absolute values shown are relative ones (table 1.2 and 1.3). **Table 1.2** presents a review of relative shares of the number of dwellings, by average useful floor per occupant in the Republic of Serbia, while **table 1.3** presents the share of dwellings by average useful floor space per occupant in an area. **Table 1.4** presents occupied dwellings by average useful floor space per occupant, by municipalities and cities. **In table 1.5** occupant density is shown through the number of rooms per occupant. Occupied dwellings are presented by the number of rooms per occupant, by municipalities and cities. Dwellings by number of rooms per occupant in a dwelling are classified into eight groups.

Table 2.1 contains a review of absolute data on the total number of dwellings by ownership and occupancy status, area level and higher aggregation levels. **Table 2.2** contains a review of the relative share of the number of dwellings, by ownership and occupancy status in the Republic of Serbia. **Table 2.3** contains a review of the relative shares of the number of dwellings by ownership and occupancy status in an area. **Table 2.4** presents all dwellings by ownership and specially occupied dwellings by occupancy status, by municipalities and cities.

Dwellings by ownership are classified into four groups (private, public/State-owned, other forms of ownership and unknown ownership) and refer to all enumerated dwellings (occupied and non-occupied dwellings, dwellings used for vacation and recreation and for performing seasonal agricultural works, and dwellings used exclusively for performing work activities).

Dwellings by occupancy status refer only to occupied dwellings and are classified into five groups (ownership, rent/subtenancy, relatives, other occupancy status and unknown occupancy). Column „Ownership“ includes all dwellings used by a household which one of the members is the owner of the dwelling. This means that if a dwelling occupied by the owner is used also by another household according to whatever occupancy status (owner, tenant, subtenant, relative), the occupancy status is ownership. Column „Rent/subtenancy“ contains all dwellings where at least one household uses the dwelling as tenant, provided that the owner does live in that dwelling. Column „Relatives“ contains all dwellings where at least one household uses the dwelling in terms of being related, provided that this dwelling is not used for habitation by a household which member is the owner, tenant or subtenant. Column „Other“ contains dwellings in which households use a dwelling only according to other occupancy status.

Tables 1.4, 1.5 and 2.4, in this book, show summary rows for urban and other settlements, from the highest territorial level (Republic of Serbia) all the way down to the level of municipality. To present the data by type of settlements the so-called administrative and legal criterion was used, according to which settlements were divided into urban (which obtained such status by legal act of units of local authorities) and other settlements.

Data for the settlements Belgrade and Nis are presented separately, those settlements, unlike others in the Republic of Serbia, extending over the territory of several city municipalities. The settlement Belgrade is part of the City of Belgrade and covers the whole territory of six city municipalities (Vracar, Stari grad, Savski venac, Zvezdara, Rakovica and Novi Beograd) and parts of the territory of additional four municipalities (Vozdovac, Zemun, Palilula and Cukarica). The settlement Nis extends over the territory of four to five city municipalities (Crveni krst, Pantelej, Palilula and Medijana.)⁷.

Symbols

- = nil
- ... = data not available

⁶ Regulation on the Nomenclature of Statistical Territorial Units („Official Gazette of the RS“, no. 109/09 and 46/10).

⁷ The map on page 21.

КАРТОГРАФСКИ И ГРАФИЧКИ ПРИКАЗИ

CARTOGRAPHIC AND GRAPHICAL PRESENTATIONS

ПОПИС 2022



 Србија
ПОПИС 2022



C3

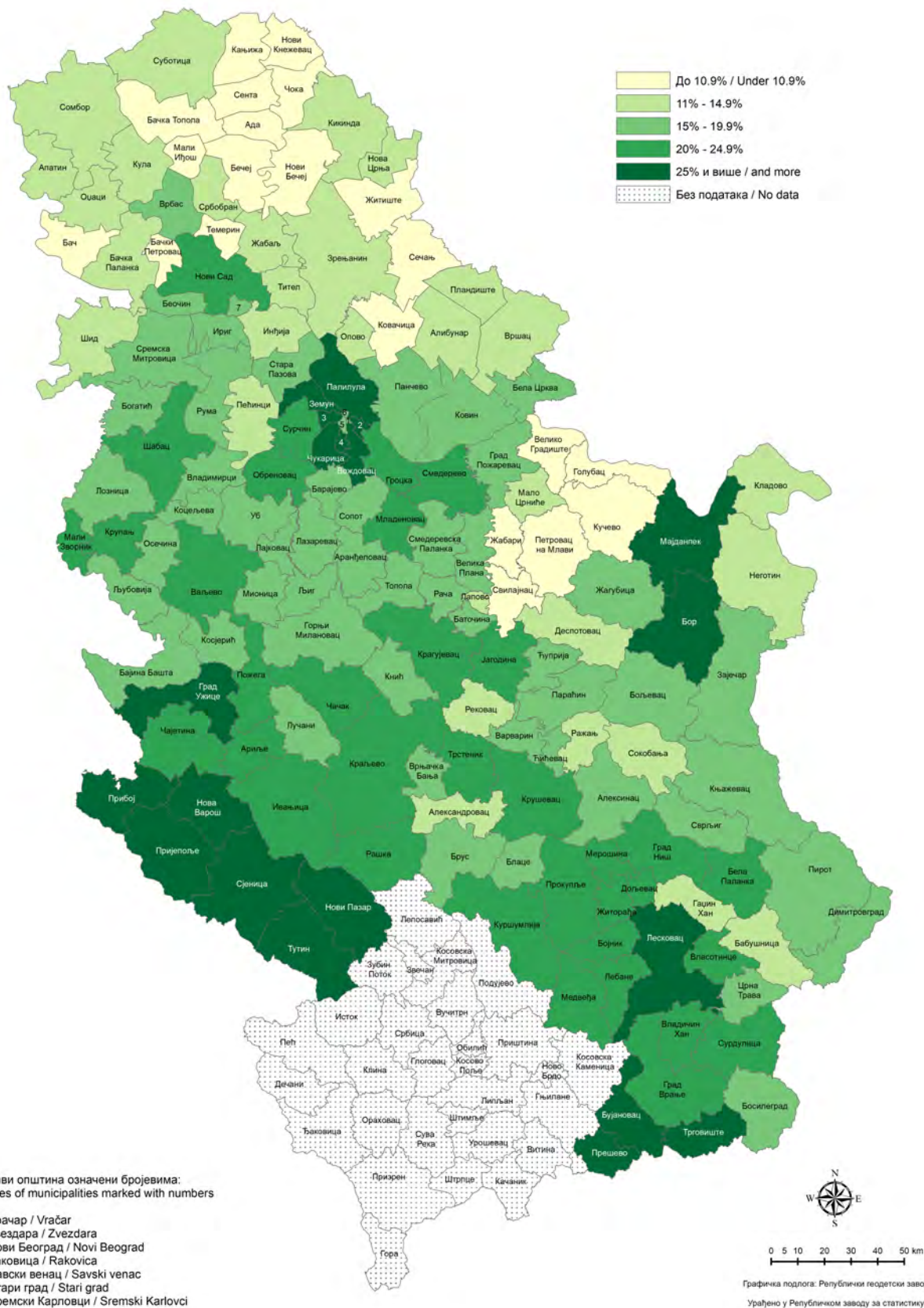
СТАНОВИ
DWELLINGS

Карта 1. Општине и градови у Републици Србији, по областима и регионима
Map 1. Municipalities and cities in the Republic of Serbia by area and region



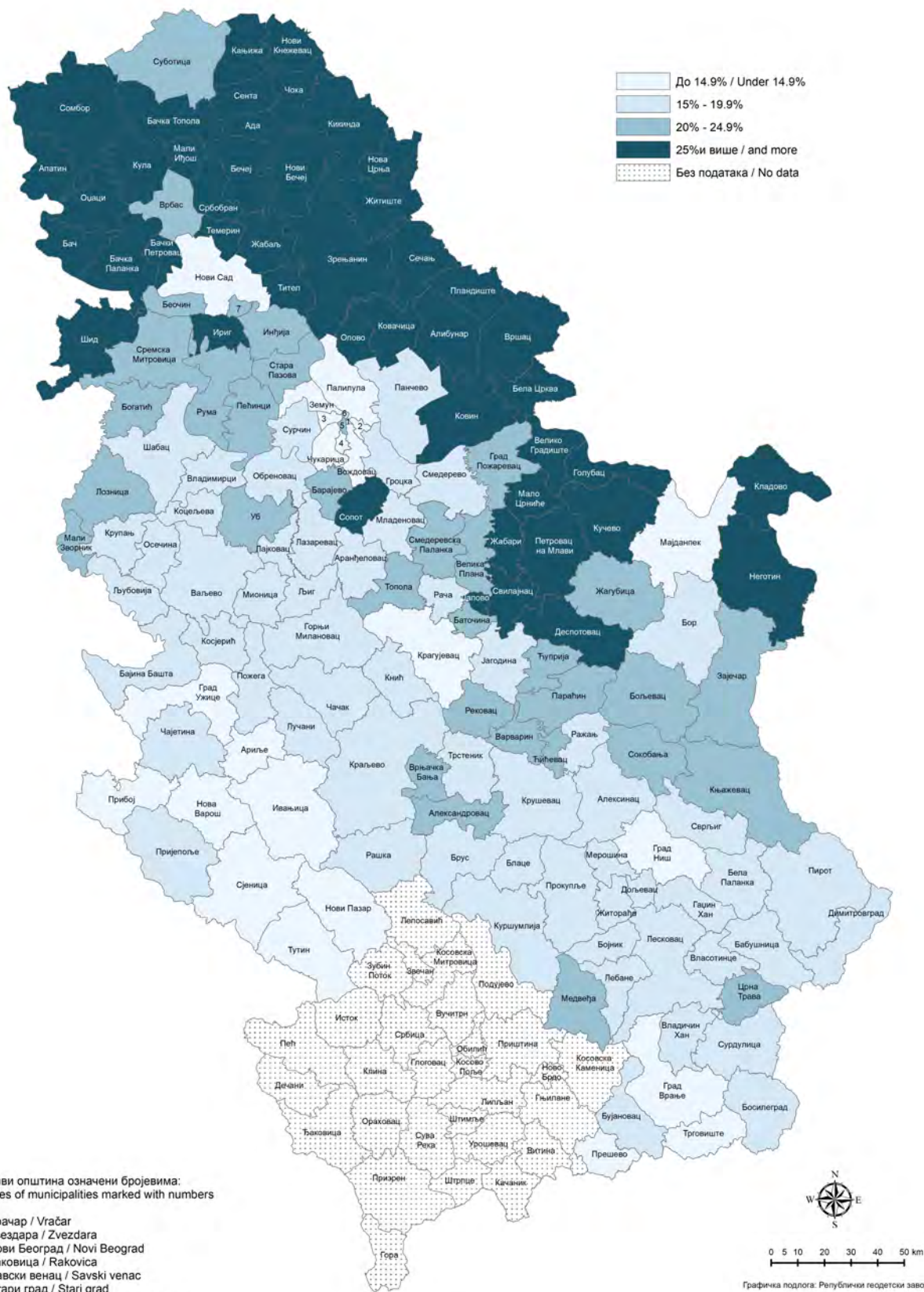
Карта 2. Удео станова са површином до 20 м² по лицу у укупном броју настањених станова, по општинама и градовима

Map 2. Share of dwellings with floor space until 20 m² per occupant in the total number of occupied dwellings, by municipalities and cities



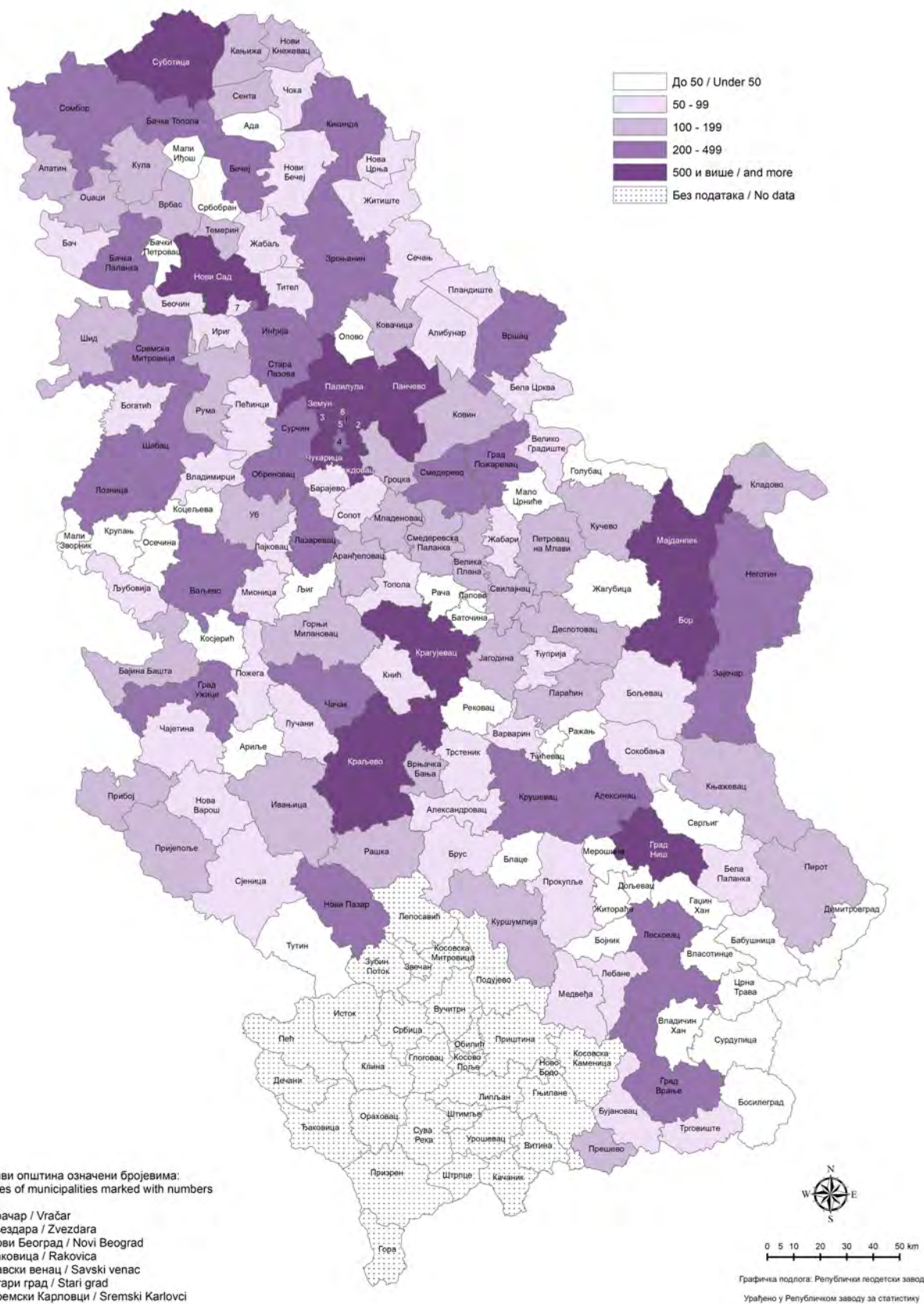
Карта 3. Удео станова са површином 60 m² и више по лицу у укупном броју настањених станова, по општинама и градовима

Map 3. Share of dwellings with floor space 60 m² and more per occupant in the total number of occupied dwellings, by municipalities and cities



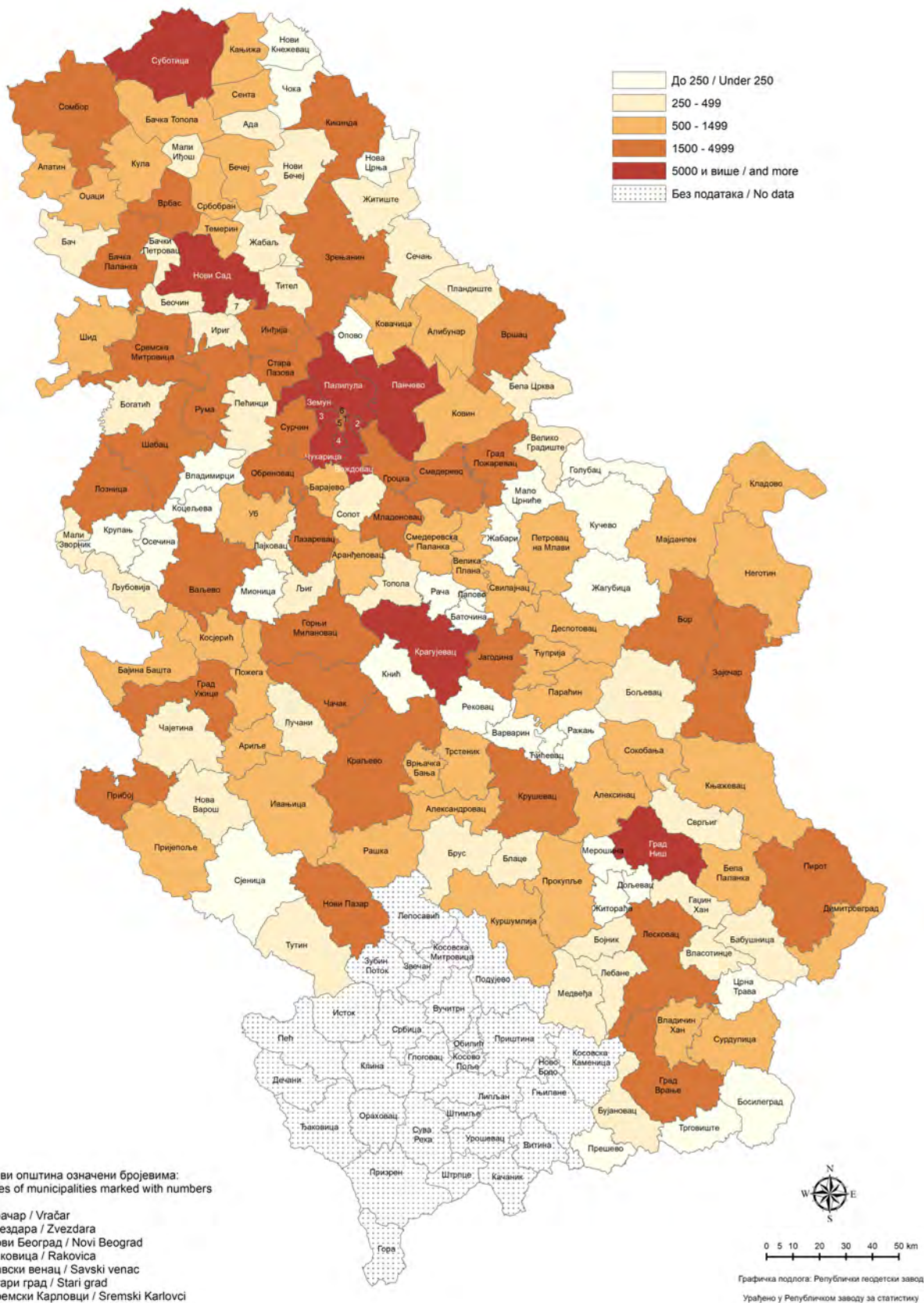
Карта 4. Број станова у јавној својини и осталим облицима својине (осим приватне), по општинама и градовима

Map 4. Number of dwellings with public and other forms of ownership (except private), by municipalities and cities

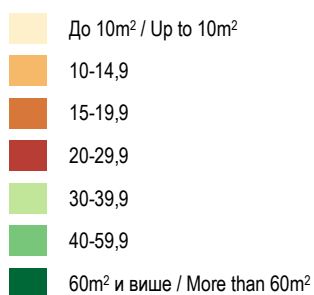
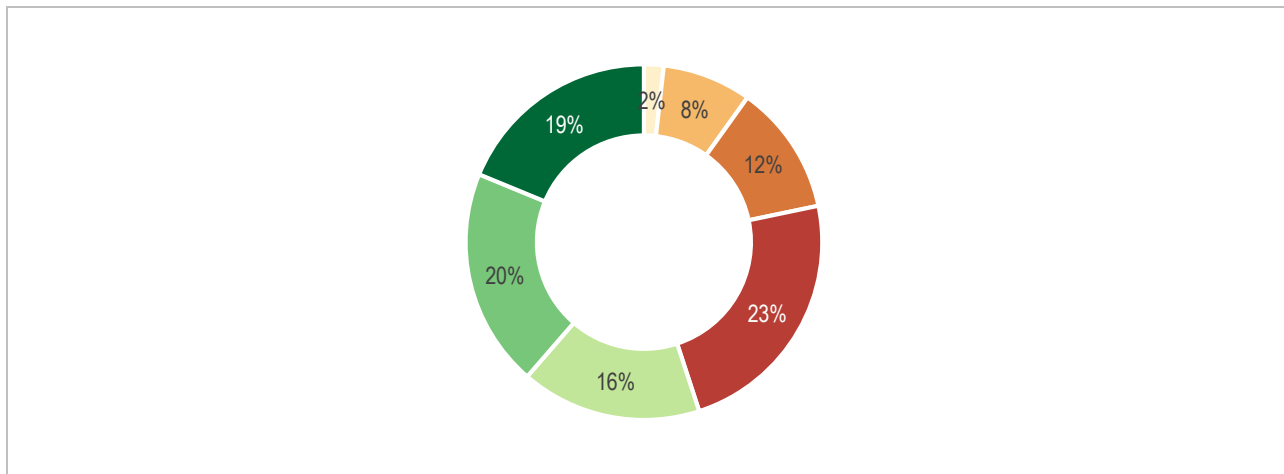


Карта 5. Број станова са основом коришћења – закуп, подстанарство, сродство и остало (осим власништва), по општинама и градовима

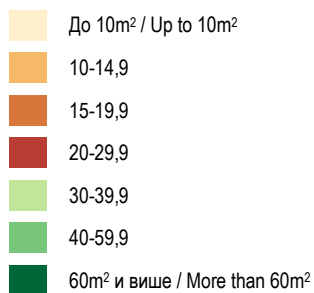
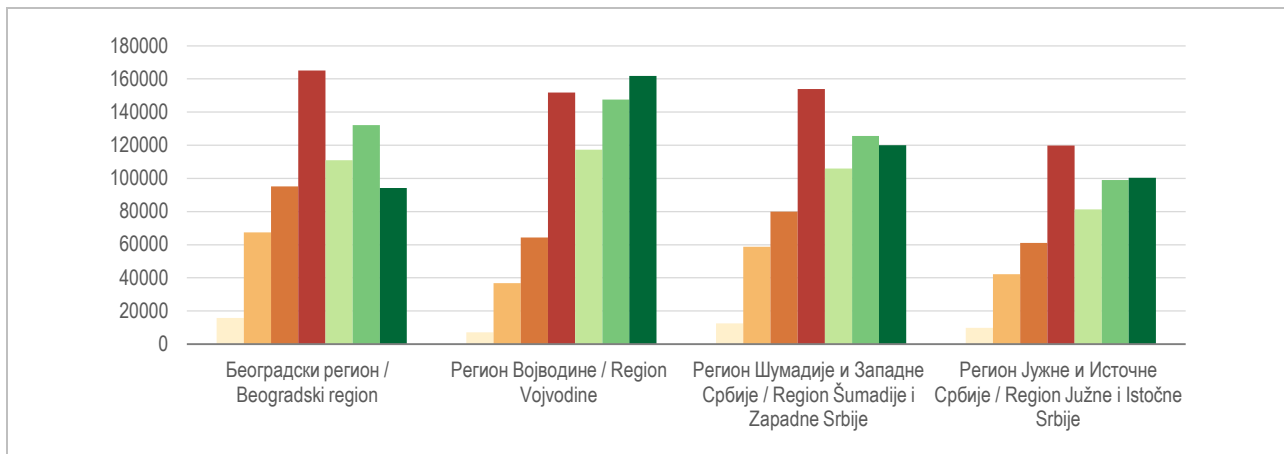
Map 5. Number of dwellings with tenure status rent, subtenant, kinship and other (except ownership), by municipalities and cities



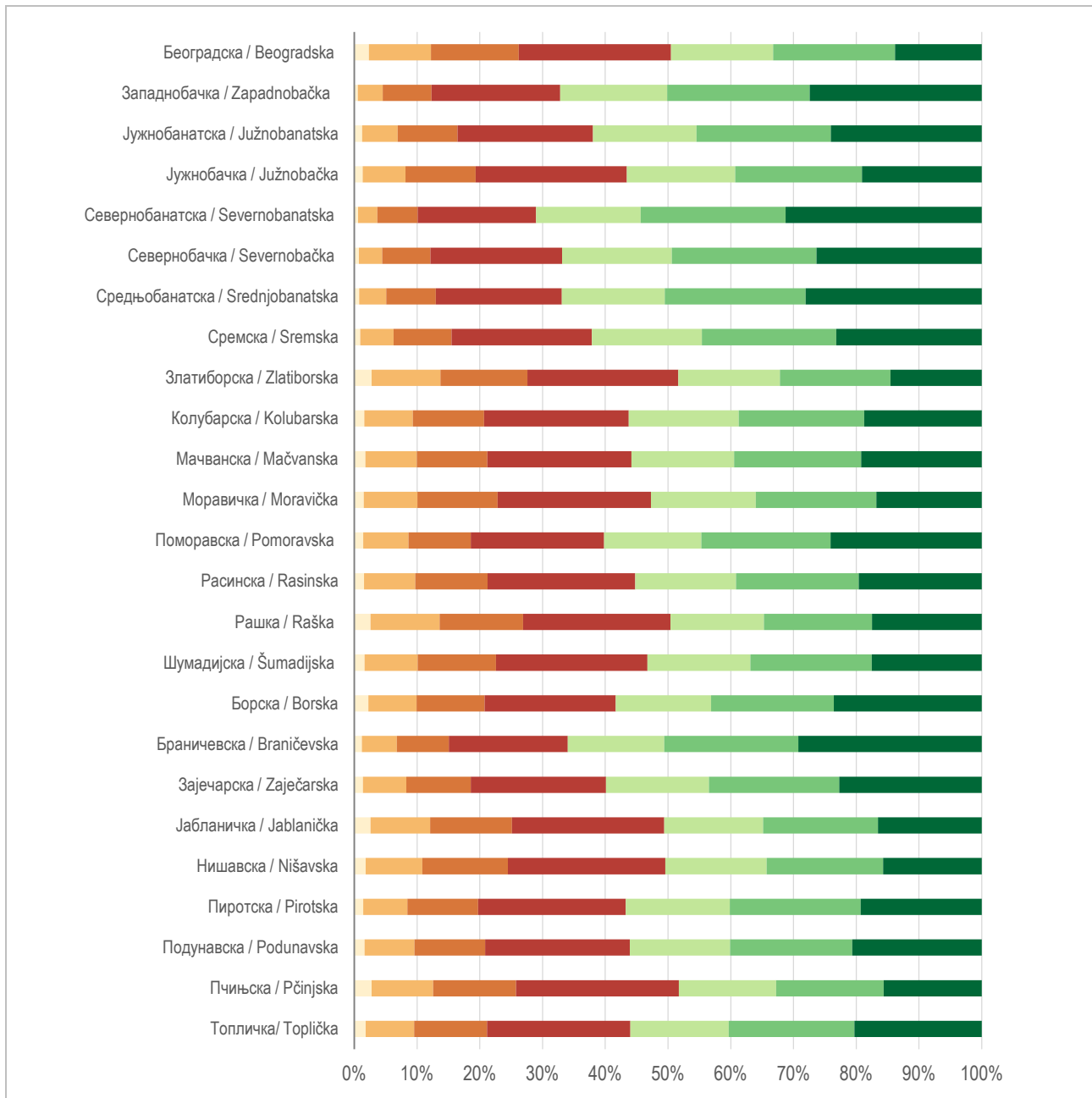
Графикон 1. Настањени станови према просечној површини по лицу у стану, Република Србија
Chart 1. Occupied dwellings according to the floor space per occupant, Republic of Serbia



Графикон 2. Настањени станови према просечној површини по лицу у стану, по регионима
Chart 2. Occupied dwellings according to the floor space per occupant, by region



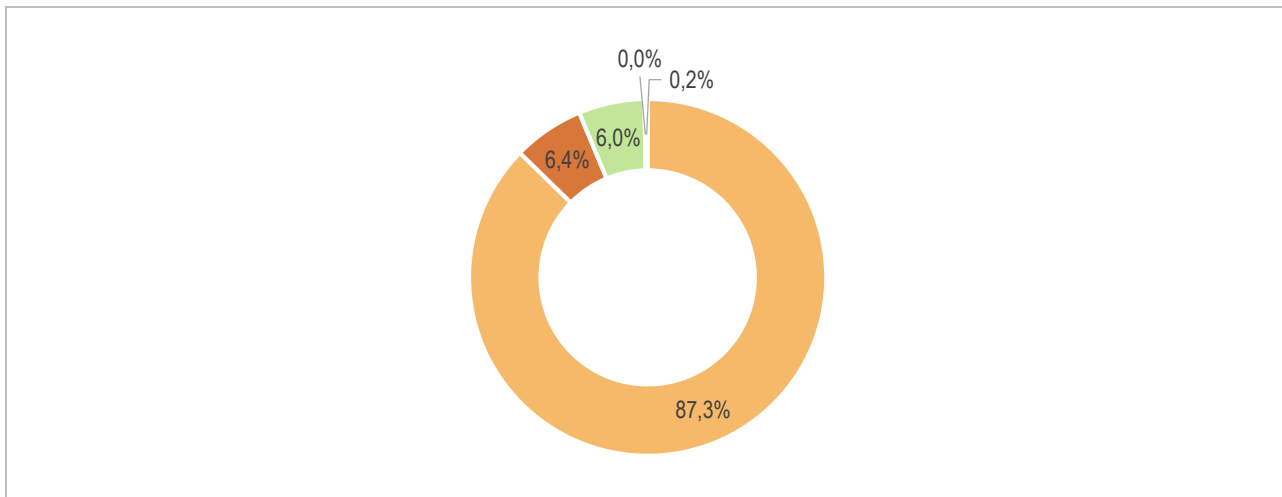
Графикон 3. Настањени станови према просечној површини по лицу у стану, по областима
Chart 3. Occupied dwellings according to the floor space per occupant, by area



- До 10м² / Up to 10m²
- 10-14,9
- 15-19,9
- 20-29,9
- 30-39,9
- 40-59,9
- 60м² и више / More than 60m²

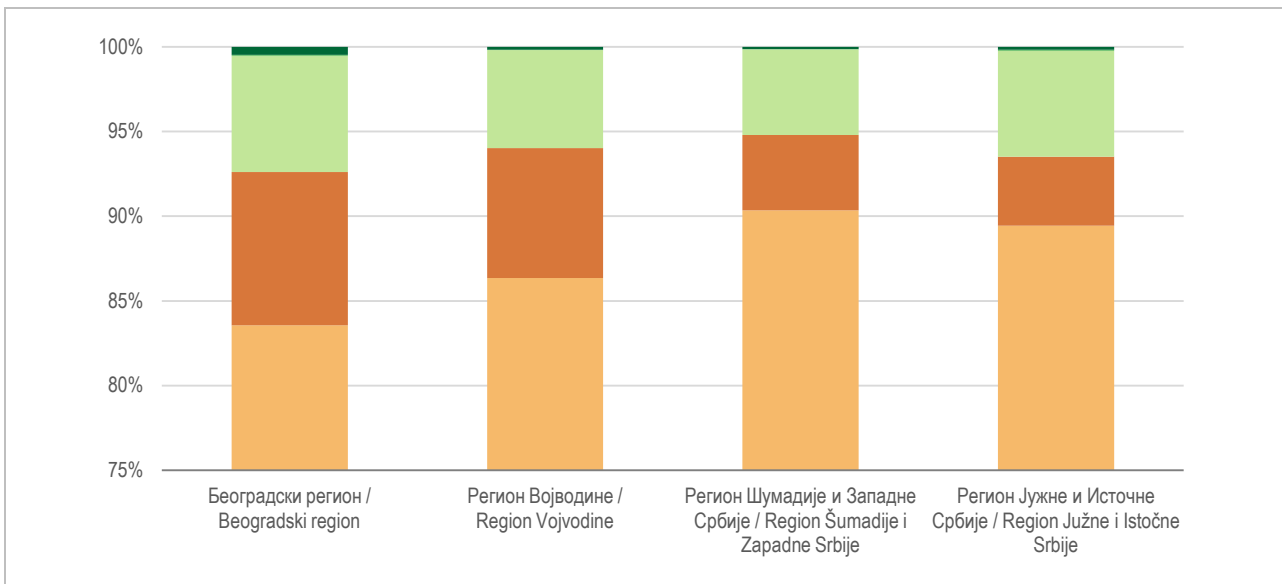


Графикон 4. Настањени станови према основу по којем домаћинство користи стан, Република Србија
Chart 4. Occupied dwellings according to the tenure status of the households, Republic of Serbia



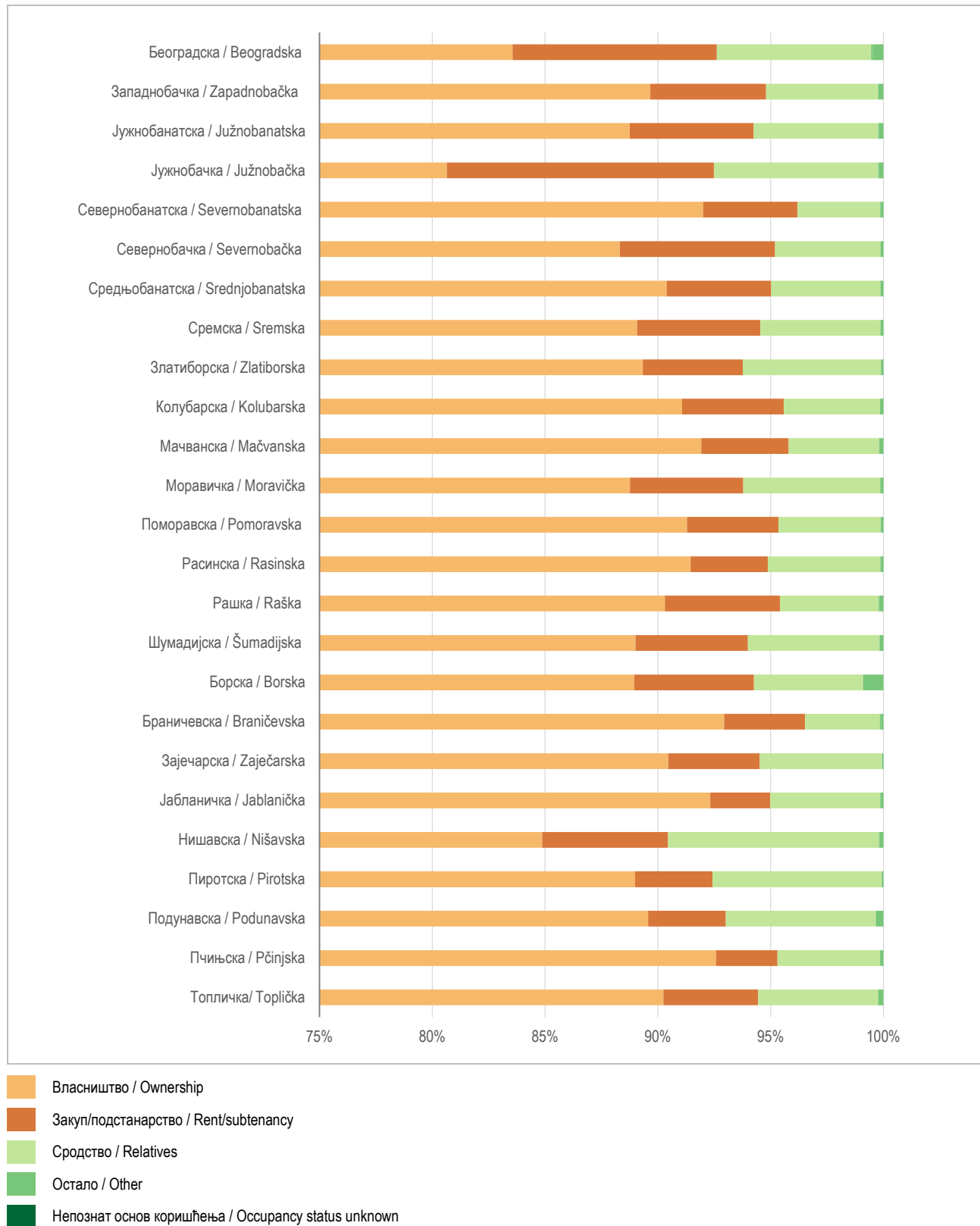
- Власништво / Ownership
- Закуп/подстанарство / Rent/subtenancy
- Сродство / Relatives
- Остало / Other
- Непознат основ коришћења / Occupancy status unknown

Графикон 5. Настањени станови према основу по којем домаћинство користи стан, по регионима
Chart 5. Occupied dwellings according to the tenure status of the households, by region



- Власништво / Ownership
- Закуп/подстанарство / Rent/subtenancy
- Сродство / Relatives
- Остало / Other
- Непознат основ коришћења / Occupancy status unknown

Графикон 6. Настањени станови према основу по којем домаћинство користи стан, по областима
Chart 6. Occupied dwellings according to the tenure status of the households, by area



ТАБЕЛАРНИ ПРИКАЗИ

TABLE PRESENTATIONS

ПОПИС 2022



C3

СТАНОВИ
DWELLINGS

Табела 1.1. Настањени станови према просечној површини по лицу у стану, по областима

Table 1.1. Occupied dwellings according to the floor space per occupant, by area

Регион Област	Укупно Total	Станови према просечној површини по лицу у стану <i>Dwellings by average useful floor space per occupant in the dwelling</i>							Region Area
		до 10 m ² <i>Up to 10 m²</i>	10,0–14,9	15,0–19,9	20,0–29,9	30,0–39,9	40,0–59,9	преко 60 m ² <i>More than 60 m²</i>	
РЕПУБЛИКА СРБИЈА	2625711	45333	205144	300678	590477	415629	504295	476403	REPUBLIC OF SERBIA
СРБИЈА – СЕВЕР	1389032	22972	104293	159634	316731	228336	279771	255997	SRBIJA – SEVER
Београдски регион	696091	15860	67440	95270	164999	111015	132231	94124	Beogradski region
Београдска област (Град Београд)	696091	15860	67440	95270	164999	111015	132231	94124	Beogradska oblast (Grad Beograd)
Регион Војводине	692941	7112	36853	64364	151732	117321	147540	161873	Region Vojvodine
Западнобачка област	62766	347	2488	4845	12787	10638	14158	17096	Zapadnobačka oblast
Јужнобанатска област	99616	1250	5523	9382	21249	16200	21029	23641	Južnobačanska oblast
Јужнобачка област	245620	3296	16592	27303	58653	42077	49294	46475	Južnobačka oblast
Севернобанатска област	49860	294	1527	3205	9345	8278	11472	15516	Severnobačanska oblast
Севернобачка област	67360	483	2509	5133	14071	11748	15434	17673	Severnobačka oblast
Средњобанатска област	62848	471	2694	4921	12464	10214	13959	17436	Sredjnobačanska oblast
Сремска област	104871	971	5520	9575	23163	18166	22194	24036	Sremska oblast
СРБИЈА – ЈУГ	1236679	22361	100851	141044	273746	187293	224524	220406	SRBIJA – JUG
Регион Шумадије и Западне Србије	690496	12573	58737	79986	153952	105970	125563	120019	Region Šumadije i Zapadne Srbije
Златиборска област	99311	2613	10382	13153	22802	15326	16702	13780	Zlatiborska oblast
Колубарска област	62146	918	4484	6553	13328	10132	11557	10843	Kolubarska oblast
Мачванска област	100006	1702	7880	10820	22095	15726	19486	18479	Mačvanska oblast
Моравичка област	75553	1094	6154	9172	17583	12008	13800	12092	Moravička oblast
Поморавска област	72752	963	4882	6746	14421	10513	13950	16347	Pomoravska oblast
Расинска област	77352	1145	5975	8410	17233	11750	14302	14345	Rasinska oblast
Рашка област	99984	2523	10668	12884	22778	14397	16734	16930	Raška oblast
Шумадијска област	103392	1615	8312	12248	23712	16118	19032	17203	Šumadijska oblast
Регион Јужне и Источне Србије	546183	9788	42114	61058	119794	81323	98961	100387	Region Južne i Istočne Srbije
Борска област	47744	958	3263	4590	8879	6448	8308	10009	Borska oblast
Браничевска област	62738	687	3174	4744	10817	8761	12204	16685	Braničevska oblast
Зајечарска област	40431	519	2628	3911	8174	6226	7899	8620	Zaječarska oblast
Јабланичка област	64143	1602	5896	8110	15069	9782	11384	10261	Jablanička oblast
Нишавска област	139964	2392	11923	17997	33138	21273	24542	20742	Nišavska oblast
Пиротска област	32841	443	2164	3463	7230	5087	6410	5939	Pirotska oblast
Подунавска област	65982	1051	5052	7151	14651	10137	12394	13110	Podunavska oblast
Пчињска област	62500	1626	5818	7805	15351	9170	10146	9261	Pčinjska oblast
Топличка област	29840	510	2196	3287	6485	4439	5674	5760	Toplička oblast
Регион Косово и Метохија	Region Kosovo i Metohija

Табела 1.2. Настањени станови према просечној површини по лицу у стану, по областима (% учешћа у Републици Србији)

Table 1.2. Occupied dwellings according to the floor space per occupant, by area (% share in the Republic of Serbia)

Регион Област	Укупно Total	Станови према просечној површини по лицу у стану <i>Dwellings by average useful floor space per occupant in the dwelling</i>							Region Area
		до 10 m ² <i>Up to 10 m²</i>	10,0–14,9	15,0–19,9	20,0–29,9	30,0–39,9	40,0–59,9	преко 60 m ² <i>More than 60 m²</i>	
РЕПУБЛИКА СРБИЈА	100	100	100	100	100	100	100	100	REPUBLIC OF SERBIA
СРБИЈА – СЕВЕР	52,90	50,67	50,84	53,09	53,64	54,94	55,48	53,74	SRBIJA – SEVER
Београдски регион	26,51	34,99	32,87	31,69	27,94	26,71	26,22	19,76	Beogradski region
Београдска област (Град Београд)	26,51	34,99	32,87	31,69	27,94	26,71	26,22	19,76	Beogradska oblast (Grad Beograd)
Регион Војводине	26,39	15,69	17,96	21,41	25,70	28,23	29,26	33,98	Region Vojvodine
Западнобачка област	2,39	0,77	1,21	1,61	2,17	2,56	2,81	3,59	Zapadnobačka oblast
Јужнобанатска област	3,79	2,76	2,69	3,12	3,60	3,90	4,17	4,96	Južnobańska oblast
Јужнобачка област	9,35	7,27	8,09	9,08	9,93	10,12	9,77	9,76	Južnobačka oblast
Севернобанатска област	1,90	0,65	0,74	1,07	1,58	1,99	2,27	3,26	Severnobańska oblast
Севернобачка област	2,57	1,07	1,22	1,71	2,38	2,83	3,06	3,71	Severnobačka oblast
Средњобанатска област	2,39	1,04	1,31	1,64	2,11	2,46	2,77	3,66	Sredjnobańska oblast
Сремска област	3,99	2,14	2,69	3,18	3,92	4,37	4,40	5,05	Sremska oblast
СРБИЈА – ЈУГ	47,10	49,33	49,16	46,91	46,36	45,06	44,52	46,26	SRBIJA – JUG
Регион Шумадије и Западне Србије	26,30	27,73	28,63	26,60	26,07	25,50	24,90	25,19	Region Šumadije i Zapadne Srbije
Златиборска област	3,78	5,76	5,06	4,37	3,86	3,69	3,31	2,89	Zlatiborska oblast
Колубарска област	2,37	2,03	2,19	2,18	2,26	2,44	2,29	2,28	Kolubarska oblast
Мачванска област	3,81	3,75	3,84	3,60	3,74	3,78	3,86	3,88	Mačvanska oblast
Моравичка област	2,88	2,41	3,00	3,05	2,98	2,89	2,74	2,54	Moravička oblast
Поморавска област	2,77	2,12	2,38	2,24	2,44	2,53	2,77	3,43	Pomoravska oblast
Расинска област	2,95	2,53	2,91	2,80	2,92	2,83	2,84	3,01	Rasinska oblast
Рашка област	3,81	5,57	5,20	4,28	3,86	3,46	3,32	3,55	Raška oblast
Шумадијска област	3,94	3,56	4,05	4,07	4,02	3,88	3,77	3,61	Šumadijska oblast
Регион Јужне и Источне Србије	20,80	21,59	20,53	20,31	20,29	19,57	19,62	21,07	Region Južne i Istočne Srbije
Борска област	1,82	2,11	1,59	1,53	1,50	1,55	1,65	2,10	Borska oblast
Браничевска област	2,39	1,52	1,55	1,58	1,83	2,11	2,42	3,50	Braničevska oblast
Зајечарска област	1,54	1,14	1,28	1,30	1,38	1,50	1,57	1,81	Zaječarska oblast
Јабланичка област	2,44	3,53	2,87	2,70	2,55	2,35	2,26	2,15	Jablanička oblast
Нишавска област	5,33	5,28	5,81	5,99	5,61	5,12	4,87	4,35	Nišavska oblast
Пиротска област	1,25	0,98	1,05	1,15	1,22	1,22	1,27	1,25	Pirotska oblast
Подунавска област	2,51	2,32	2,46	2,38	2,48	2,44	2,46	2,75	Podunavska oblast
Пчињска област	2,38	3,59	2,84	2,60	2,60	2,21	2,01	1,94	Pčinjska oblast
Топличка област	1,14	1,13	1,07	1,09	1,10	1,07	1,13	1,21	Toplička oblast
Регион Косово и Метохија	Region Kosovo i Metohija

Табела 1.3. Настањени станови према просечној површини по лицу у стану, по областима (% учешћа у области)

Table 1.3. Occupied dwellings according to the floor space per occupant, by area (% share in an area)

Регион Област	Укупно Total	Станови према просечној површини по лицу у стану <i>Dwellings by average useful floor space per occupant in the dwelling</i>							Region Area
		до 10 m ² <i>Up to 10 m²</i>	10,0–14,9	15,0–19,9	20,0–29,9	30,0–39,9	40,0–59,9	преко 60 m ² <i>More than 60 m²</i>	
РЕПУБЛИКА СРБИЈА	100	1,73	7,81	11,45	22,49	15,83	19,21	18,14	REPUBLIC OF SERBIA
СРБИЈА – СЕВЕР	100	1,65	7,51	11,49	22,80	16,44	20,14	18,43	SRBIJA – SEVER
Београдски регион	100	2,28	9,69	13,69	23,70	15,95	19,00	13,52	Beogradski region
Београдска област (Град Београд)	100	2,28	9,69	13,69	23,70	15,95	19,00	13,52	Beogradska oblast (Grad Beograd)
Регион Војводине	100	1,03	5,32	9,29	21,90	16,93	21,29	23,36	Region Vojvodine
Западнобачка област	100	0,55	3,96	7,72	20,37	16,95	22,56	27,24	Zapadnobačka oblast
Јужнобанатска област	100	1,25	5,54	9,42	21,33	16,26	21,11	23,73	Južnobańska oblast
Јужнобачка област	100	1,34	6,76	11,12	23,88	17,13	20,07	18,92	Južnobačka oblast
Севернобанатска област	100	0,59	3,06	6,43	18,74	16,60	23,01	31,12	Severnobańska oblast
Севернобачка област	100	0,72	3,72	7,62	20,89	17,44	22,91	26,24	Severnobačka oblast
Средњобанатска област	100	0,75	4,29	7,83	19,83	16,25	22,21	27,74	Srednjobańska oblast
Сремска област	100	0,93	5,26	9,13	22,09	17,32	21,16	22,92	Sremska oblast
СРБИЈА – ЈУГ	100	1,81	8,15	11,41	22,14	15,14	18,16	17,82	SRBIJA – JUG
Регион Шумадије и Западне Србије	100	1,82	8,51	11,58	22,30	15,35	18,18	17,38	Region Šumadije i Zapadne Srbije
Златиборска област	100	2,63	10,45	13,24	22,96	15,43	16,82	13,88	Zlatiborska oblast
Колубарска област	100	1,48	7,22	10,54	21,45	16,30	18,60	17,45	Kolubarska oblast
Мачванска област	100	1,70	7,88	10,82	22,09	15,73	19,48	18,48	Mačvanska oblast
Моравичка област	100	1,45	8,15	12,14	23,27	15,89	18,27	16,00	Moravička oblast
Поморавска област	100	1,32	6,71	9,27	19,82	14,45	19,17	22,47	Pomoravska oblast
Расинска област	100	1,48	7,72	10,87	22,28	15,19	18,49	18,55	Rasinska oblast
Рашка област	100	2,52	10,67	12,89	22,78	14,40	16,74	16,93	Raška oblast
Шумадијска област	100	1,56	8,04	11,85	22,93	15,59	18,41	16,64	Šumadijska oblast
Регион Јужне и Источне Србије	100	1,79	7,71	11,18	21,93	14,89	18,12	18,38	Region Južne i Istočne Srbije
Борска област	100	2,01	6,83	9,61	18,60	13,51	17,40	20,96	Borska oblast
Браничевска област	100	1,10	5,06	7,56	17,24	13,96	19,45	26,59	Braničevska oblast
Зајечарска област	100	1,28	6,50	9,67	20,22	15,40	19,54	21,32	Zaječarska oblast
Јабланичка област	100	2,50	9,19	12,64	23,49	15,25	17,75	16,00	Jablanička oblast
Нишавска област	100	1,71	8,52	12,86	23,68	15,20	17,53	14,82	Nišavska oblast
Пиротска област	100	1,35	6,59	10,54	22,02	15,49	19,52	18,08	Pirotska oblast
Подунавска област	100	1,59	7,66	10,84	22,20	15,36	18,78	19,87	Podunavska oblast
Пчињска област	100	2,60	9,31	12,49	24,56	14,67	16,23	14,82	Pčinjska oblast
Топличка област	100	1,71	7,36	11,02	21,73	14,88	19,01	19,30	Toplička oblast
Регион Косово и Метохија	Region Kosovo i Metohija

Табела 1.4 Настањени станови према просечној површини по лицу, по општинама/градовима и типу насеља

Table 1.4. Occupied dwellings according to the floor space per occupant, by municipalities/cities and type of settlements

Регион Област Град-општина	Укупно Total	Станови према просечној површини по лицу у стану Dwellings by average useful floor space per occupant in the dwelling							Region Area City – Municipality
		до 10 m ² Up to 10 m ²	10,0–14,9	15,0–19,9	20,0–29,9	30,0–39,9	40,0–59,9	преко 60 m ² More than 60 m ²	
РЕПУБЛИКА СРБИЈА	2625711	45333	205144	300678	590477	415629	504295	476403	REPUBLIKA SRBIJA
Градска	1678990	31077	143946	216022	395461	272027	321288	264244	Urban
Остала	946721	14256	61198	84656	195016	143602	183007	212159	Other
СРБИЈА – СЕВЕР	1389032	22972	104293	159634	316731	228336	279771	255997	SRBIJA – SEVER
Градска	1030981	18851	85784	130509	242834	171031	205014	162213	Urban
Остала	358051	4121	18509	29125	73897	57305	74757	93784	Other
Београдски регион	696091	15860	67440	95270	164999	111015	132231	94124	Beogradski region
Градска	588497	13947	59284	84003	140692	94253	111999	72979	Urban
Остала	107594	1913	8156	11267	24307	16762	20232	21145	Other
Београдска област (Град Београд)	696091	15860	67440	95270	164999	111015	132231	94124	Beogradska oblast (Grad Beograd)
Градска	588497	13947	59284	84003	140692	94253	111999	72979	Urban
Остала	107594	1913	8156	11267	24307	16762	20232	21145	Other
Барајево	10081	120	624	884	2100	1600	2026	2414	Barajevo
Остала	10081	120	624	884	2100	1600	2026	2414	Other
Вождовац	72606	1593	6988	10330	17476	11982	13896	9314	Voždovac
Градска	68607	1476	6664	9941	16574	11368	13168	8453	Urban
Остала	3999	117	324	389	902	614	728	861	Other
Врачар	27184	551	1817	2841	6018	4542	6070	4774	Vračar
Градска	27184	551	1817	2841	6018	4542	6070	4774	Urban
Гроцка	32355	408	2411	3697	7494	4969	5532	6022	Grocka
Градска	3442	53	246	376	743	512	671	618	Urban
Остала	28913	355	2165	3321	6751	4457	4861	5404	Other
Звездара	77622	1855	8360	11216	18084	12836	15074	7954	Zvezdara
Градска	77622	1855	8360	11216	18084	12836	15074	7954	Urban
Земун	70428	1973	7889	10384	16869	10572	13328	8298	Zemun
Градска	66436	1942	7632	9890	15866	9898	12611	7549	Urban
Остала	3992	31	257	494	1003	674	717	749	Other
Лазаревац	20431	276	1320	2241	4818	3399	4112	3759	Lazarevac
Градска	10468	130	744	1353	2578	1752	2058	1722	Urban
Остала	9963	146	576	888	2240	1647	2054	2037	Other
Младеновац	17318	301	1396	2013	3906	2684	3392	3070	Mladenovac
Градска	8511	196	805	1198	1976	1298	1666	1221	Urban
Остала	8807	105	591	815	1930	1386	1726	1849	Other
Нови Београд	88702	1405	7599	13345	22159	14938	16355	12023	Novi Beograd
Градска	88702	1405	7599	13345	22159	14938	16355	12023	Urban
Обреновац	25214	539	2209	3058	6053	3946	4748	4064	Obrenovac
Градска	9749	194	1009	1479	2486	1553	1771	1158	Urban
Остала	15465	345	1200	1579	3567	2393	2977	2906	Other
Палилула	76756	2334	8456	11164	18225	11902	14329	8260	Palilula
Градска	72172	2085	7776	10491	17140	11321	13428	7868	Urban
Остала	4584	249	680	673	1085	581	901	392	Other
Раковица	43072	1364	5820	7050	10616	6583	7432	3850	Rakovica
Градска	43072	1364	5820	7050	10616	6583	7432	3850	Urban
Савски венац	16981	368	1118	1761	3442	2786	3474	3739	Savski venac
Градска	16981	368	1118	1761	3442	2786	3474	3739	Urban

Табела 1.4 Настањени станови према просечној површини по лицу, по општинама/градовима и типу насеља (наставак)

Table 1.4. Occupied dwellings according to the floor space per occupant, by municipalities/cities and type of settlements (continued)

Регион Област Град-општина	Укупно Total	Станови према просечној површини по лицу у стану Dwellings by average useful floor space per occupant in the dwelling							Region Area City – Municipality
		до 10 m ² Up to 10 m ²	10,0–14,9	15,0–19,9	20,0–29,9	30,0–39,9	40,0–59,9	преко 60 m ² More than 60 m ²	
Сопот	7193	116	461	613	1461	1055	1497	1817	Sopot
Градска	778	5	76	92	168	108	165	163	Urban
Остала	6415	111	385	521	1293	947	1332	1654	Other
Стари град	22387	468	1506	2417	4974	3824	4609	4162	Stari grad
Градска	22387	468	1506	2417	4974	3824	4609	4162	Urban
Сурчин	15493	265	1101	1778	3724	2690	2833	2918	Surčin
Градска	9796	173	720	1137	2483	1654	1724	1770	Urban
Остала	5697	92	381	641	1241	1036	1109	1148	Other
Чукарица	72268	1924	8365	10478	17580	10707	13524	7686	Čukarica
Градска	62590	1682	7392	9416	15385	9280	11723	5955	Urban
Остала	9678	242	973	1062	2195	1427	1801	1731	Other
Насеље Београд	518968	12526	52919	74547	123823	83065	99551	62664	Settlement Beograd
Регион Војводине	692941	7112	36853	64364	151732	117321	147540	161873	Region Vojvodine
Градска	442484	4904	26500	46506	102142	76778	93015	89234	Urban
Остала	250457	2208	10353	17858	49590	40543	54525	72639	Other
Западнобачка област	62766	347	2488	4845	12787	10638	14158	17096	Zapadnobačka oblast
Градска	35283	225	1605	3095	7689	6161	7845	8386	Urban
Остала	27483	122	883	1750	5098	4477	6313	8710	Other
Сомбор	28985	133	1120	2248	5907	4958	6633	7790	Sombor
Градска	17253	96	808	1581	3822	3040	3861	3883	Urban
Остала	11732	37	312	667	2085	1918	2772	3907	Other
Апатин	9811	71	375	695	1968	1657	2145	2806	Apatin
Градска	6154	51	265	470	1292	1074	1278	1648	Urban
Остала	3657	20	110	225	676	583	867	1158	Other
Кула	14060	75	537	1073	2856	2394	3154	3901	Kula
Градска	8725	48	362	728	1874	1518	1941	2227	Urban
Остала	5335	27	175	345	982	876	1213	1674	Other
Оџаци	9910	68	456	829	2056	1629	2226	2599	Odžaci
Градска	3151	30	170	316	701	529	765	628	Urban
Остала	6759	38	286	513	1355	1100	1461	1971	Other
Јужнобанатска област	99616	1250	5523	9382	21249	16200	21029	23641	Južnobanatska oblast
Градска	61295	732	3751	6531	13961	10332	12861	12453	Urban
Остала	38321	518	1772	2851	7288	5868	8168	11188	Other
Панчево	44672	558	3026	5201	10608	7398	9209	8171	Pančevo
Градска	34732	468	2564	4387	8424	5787	7131	5635	Urban
Остала	9940	90	462	814	2184	1611	2078	2536	Other
Алибунар	6568	95	304	478	1186	970	1384	2008	Alibunar
Градска	2818	33	131	236	583	441	614	744	Urban
Остала	3750	62	173	242	603	529	770	1264	Other
Бела Црква	5519	92	327	418	1101	841	1116	1503	Bela Crkva
Градска	3031	40	162	223	620	480	627	845	Urban
Остала	2488	52	165	195	481	361	489	658	Other
Вршац	17486	221	777	1449	3498	2894	3719	4616	Vršac
Градска	12654	103	539	1058	2634	2214	2692	3217	Urban
Остала	4832	118	238	391	864	680	1027	1399	Other
Ковачица	8072	53	273	459	1417	1305	1922	2588	Kovačica
Градска	2104	14	56	104	397	359	516	657	Urban
Остала	5968	39	217	355	1020	946	1406	1931	Other

Табела 1.4 Настањени станови према просечној површини по лицу, по општинама/градовима и типу насеља (наставак)

Table 1.4. Occupied dwellings according to the floor space per occupant, by municipalities/cities and type of settlements (continued)

Регион Област Град-општина	Укупно Total	Станови према просечној површини по лицу у стану Dwellings by average useful floor space per occupant in the dwelling							Region Area City – Municipality
		до 10 м ² Up to 10 m ²	10,0–14,9	15,0–19,9	20,0–29,9	30,0–39,9	40,0–59,9	преко 60 м ² More than 60 m ²	
Ковин	10580	161	571	912	2206	1709	2224	2670	Kovin
Градска	4547	58	249	419	1023	795	973	986	Urban
Остала	6033	103	322	493	1183	914	1251	1684	Other
Опово	3234	37	116	224	620	520	713	967	Opovo
Градска	1409	16	50	104	280	256	308	369	Urban
Остала	1825	21	66	120	340	264	405	598	Other
Пландиште	3485	33	129	241	613	563	742	1118	Plandište
Остала	3485	33	129	241	613	563	742	1118	Other
Јужнобачка област	245620	3296	16592	27303	58653	42077	49294	46475	Južnobačka oblast
Градска	186721	2797	14113	22973	46531	32386	36662	29840	Urban
Остала	58899	499	2479	4330	12122	9691	12632	16635	Other
Нови Сад	155449	2440	12713	20411	40230	27182	29589	21454	Novi Sad
Градска	134083	2294	11646	18600	35453	23553	25231	16165	Urban
Остала	21366	146	1067	1811	4777	3629	4358	5289	Other
Бач	4524	31	134	262	819	746	991	1534	Bač
Градска	1779	5	38	101	346	307	389	593	Urban
Остала	2745	26	96	161	473	439	602	941	Other
Бачка Паланка	18324	127	768	1457	3796	3012	4177	4938	Bačka Palanka
Градска	9564	76	498	923	2118	1569	2232	2128	Urban
Остала	8760	51	270	534	1678	1443	1945	2810	Other
Бачки Петровац	4489	9	78	188	773	714	1100	1612	Bački Petrovac
Градска	2148	4	36	71	336	336	527	828	Urban
Остала	2341	5	42	117	437	378	573	784	Other
Беочин	5326	114	315	527	1034	921	1064	1276	Beočin
Градска	2770	85	224	342	548	516	481	542	Urban
Остала	2556	29	91	185	486	405	583	734	Other
Бечеј	12798	98	472	827	2392	2072	2993	3889	Bečeј
Градска	8164	46	289	541	1605	1350	1886	2418	Urban
Остала	4634	52	183	286	787	722	1107	1471	Other
Врбас	13477	133	742	1266	2928	2223	2806	3298	Vrbas
Градска	7854	80	503	837	1717	1327	1583	1777	Urban
Остала	5623	53	239	429	1211	896	1223	1521	Other
Жабалђ	8219	114	404	646	1808	1301	1647	2248	Žabalj
Градска	2941	35	156	269	670	493	578	725	Urban
Остала	5278	79	248	377	1138	808	1069	1523	Other
Србобран	5639	61	264	425	1128	955	1146	1626	Srbobran
Градска	4155	47	199	321	859	703	833	1170	Urban
Остала	1484	14	65	104	269	252	313	456	Other
Сремски Карловци	3097	63	180	251	707	483	615	745	Sremski Karlovci
Градска	3097	63	180	251	707	483	615	745	Urban
Темерин	9330	43	313	639	2009	1656	2127	2480	Temerin
Градска	8364	33	267	570	1810	1475	1925	2223	Urban
Остала	966	10	46	69	199	181	202	257	Other
Тител	4948	63	209	404	1029	812	1039	1375	Titel
Градска	1802	29	77	147	362	274	382	526	Urban
Остала	3146	34	132	257	667	538	657	849	Other

Табела 1.4 Настањени станови према просечној површини по лицу, по општинама/градовима и типу насеља (наставак)

Table 1.4. Occupied dwellings according to the floor space per occupant, by municipalities/cities and type of settlements (continued)

Регион Област Град-општина	Укупно <i>Total</i>	Станови према просечној површини по лицу у стану Dwellings by average useful floor space per occupant in the dwelling							Region Area City – Municipality
		до 10 m ² <i>Up to 10 m²</i>	10,0–14,9	15,0–19,9	20,0–29,9	30,0–39,9	40,0–59,9	преко 60 m ² <i>More than 60 m²</i>	
Севернобанатска област	49860	294	1527	3205	9345	8278	11472	15516	Severnobanatska oblast
Градска	32172	164	977	2236	6196	5441	7504	9479	Urban
Остала	17688	130	550	969	3149	2837	3968	6037	Other
<i>Кикинда</i>	19762	142	758	1594	4067	3463	4209	5408	<i>Kikinda</i>
Градска	12967	98	526	1197	2812	2347	2751	3145	Urban
Остала	6795	44	232	397	1255	1116	1458	2263	Other
Ада	5805	20	139	294	1013	940	1437	1955	Ada
Градска	5346	20	118	263	930	858	1324	1826	Urban
Остала	459	0	21	31	83	82	113	129	Other
Кањижа	8818	37	158	387	1452	1510	2133	3125	Kanjiža
Градска	3529	6	42	159	549	636	868	1265	Urban
Остала	5289	31	116	228	903	874	1265	1860	Other
Нови Кнежевац	3603	25	112	227	647	557	830	1200	Novi Kneževac
Градска	2361	4	41	128	426	376	562	821	Urban
Остала	1242	21	71	99	221	181	268	379	Other
Сента	8070	51	247	489	1512	1256	1933	2519	Senta
Градска	6573	34	198	408	1232	1017	1633	1988	Urban
Остала	1497	17	49	81	280	239	300	531	Other
Чока	3802	19	113	214	654	552	930	1309	Čoka
Градска	1396	2	52	81	247	207	366	434	Urban
Остала	2406	17	61	133	407	345	564	875	Other
Севернобачка област	67360	483	2509	5133	14071	11748	15434	17673	Severnobačka oblast
Градска	44942	340	1841	3809	9810	8108	10251	10537	Urban
Остала	22418	143	668	1324	4261	3640	5183	7136	Other
<i>Суботица</i>	52058	423	2096	4214	11347	9306	11872	12549	<i>Subotica</i>
Градска	39924	323	1726	3437	8851	7255	9080	9027	Urban
Остала	12134	100	370	777	2496	2051	2792	3522	Other
Бачка Топола	11344	40	266	686	2003	1822	2704	3775	Bačka Topola
Градска	5018	17	115	372	959	853	1171	1510	Urban
Остала	6326	23	151	314	1044	969	1533	2265	Other
Мали Иђош	3958	20	147	233	721	620	858	1349	Mali Idoš
Остала	3958	20	147	233	721	620	858	1349	Other
Средњобанатска област	62848	471	2694	4921	12464	10214	13959	17436	Srednjobanatska oblast
Градска	33390	277	1645	3000	6946	5706	7385	8147	Urban
Остала	29458	194	1049	1921	5518	4508	6574	9289	Other
<i>Зрењанин</i>	41958	300	2014	3581	8709	7020	9271	10570	<i>Zrenjanin</i>
Градска	27259	228	1455	2613	5815	4683	6034	6190	Urban
Остала	14699	72	559	968	2894	2337	3237	4380	Other
Житиште	5460	40	144	325	953	820	1261	1824	Žitište
Градска	1010	10	30	64	176	156	243	306	Urban
Остала	4450	30	114	261	777	664	1018	1518	Other
Нова Црња	3319	32	124	224	563	473	778	1104	Nova Crnja
Остала	3319	32	124	224	563	473	778	1104	Other
Нови Бечеј	7744	68	255	506	1464	1248	1676	2499	Novi Bečej
Градска	4283	33	135	274	810	725	942	1352	Urban
Остала	3461	35	120	232	654	523	734	1147	Other

Табела 1.4 Настањени станови према просечној површини по лицу, по општинама/градовима и типу насеља (наставак)

Table 1.4. Occupied dwellings according to the floor space per occupant, by municipalities/cities and type of settlements (continued)

Регион Област Град-општина	Укупно <i>Total</i>	Станови према просечној површини по лицу у стану Dwellings by average useful floor space per occupant in the dwelling							Region Area City – Municipality
		до 10 m ² <i>Up to 10 m²</i>	10,0–14,9	15,0–19,9	20,0–29,9	30,0–39,9	40,0–59,9	преко 60 m ² <i>More than 60 m²</i>	
Сечањ	4367	31	157	285	775	653	973	1439	Sečanj
Градска	838	6	25	49	145	142	166	299	Urban
Остала	3529	25	132	236	630	511	807	1140	Other
Сремска област	104871	971	5520	9575	23163	18166	22194	24036	Sremska oblast
Градска	48681	369	2568	4862	11009	8644	10507	10392	Urban
Остала	56190	602	2952	4713	12154	9522	11687	13644	Other
Сремска Митровица	27104	274	1562	2781	6064	4702	5606	5738	Sremska Mitrovica
Градска	15517	129	918	1788	3557	2768	3224	2999	Urban
Остала	11587	145	644	993	2507	1934	2382	2739	Other
Инђија	15952	144	781	1426	3543	2802	3313	3795	Indija
Градска	9078	86	438	881	2061	1635	1844	2043	Urban
Остала	6874	58	343	545	1482	1167	1469	1752	Other
Ириг	3646	44	205	302	742	609	774	937	Irig
Градска	1451	14	80	125	319	244	333	333	Urban
Остала	2195	30	125	177	423	365	441	604	Other
Пећинци	6157	67	313	510	1404	1046	1284	1449	Pećinci
Остала	6157	67	313	510	1404	1046	1284	1449	Other
Рума	18634	205	993	1707	4131	3076	4055	4063	Ruma
Градска	10736	71	583	1063	2538	1819	2440	2161	Urban
Остала	7898	134	410	644	1593	1257	1615	1902	Other
Стара Пазова	22393	183	1244	2088	5164	3973	4663	4903	Stara Pazova
Градска	6916	49	369	624	1553	1284	1496	1510	Urban
Остала	15477	134	875	1464	3611	2689	3167	3393	Other
Шид	10985	54	422	761	2115	1958	2499	3151	Šid
Градска	4983	20	180	381	981	894	1170	1346	Urban
Остала	6002	34	242	380	1134	1064	1329	1805	Other
СРБИЈА – ЈУГ	1236679	22361	100851	141044	273746	187293	224524	220406	SRBIJA – JUG
Градска	648009	12226	58162	85513	152627	100996	116274	102031	Urban
Остала	588670	10135	42689	55531	121119	86297	108250	118375	Other
Регион Шумадије и Западне Србије	690496	12573	58737	79986	153952	105970	125563	120019	Region Šumadije i Zapadne Srbije
Градска	350540	6541	32868	47250	82989	55480	62511	54134	Urban
Остала	339956	6032	25869	32736	70963	50490	63052	65885	Other
Златиборска област	99311	2613	10382	13153	22802	15326	16702	13780	Zlatiborska oblast
Градска	53223	1325	5702	7966	12880	8446	8371	7001	Urban
Остала	46088	1288	4680	5187	9922	6880	8331	6779	Other
Град Ужице	29070	449	2939	4429	7073	4599	4864	3455	Grad Užice
Градска	22664	372	2398	3735	5686	3590	3613	2479	Urban
Остала	6406	77	541	694	1387	1009	1251	976	Other
Ужице	26408	408	2684	4022	6438	4172	4453	3090	Užice
Градска	20002	331	2143	3328	5051	3163	3202	2114	Urban
Остала	6406	77	541	694	1387	1009	1251	976	Other
Севојно	2662	41	255	407	635	427	411	365	Sevojno
Градска	2662	41	255	407	635	427	411	365	Urban
Ариље	7055	139	604	742	1517	985	1280	1010	Arijlje
Градска	2595	43	217	310	626	388	482	411	Urban
Остала	4460	96	387	432	891	597	798	599	Other

Табела 1.4 Настањени станови према просечној површини по лицу, по општинама/градовима и типу насеља (наставак)

Table 1.4. Occupied dwellings according to the floor space per occupant, by municipalities/cities and type of settlements (continued)

Регион Област Град-општина	Укупно Total	Станови према просечној површини по лицу у стану Dwellings by average useful floor space per occupant in the dwelling							Region Area City – Municipality
		до 10 m ² Up to 10 m ²	10,0–14,9	15,0–19,9	20,0–29,9	30,0–39,9	40,0–59,9	преко 60 m ² More than 60 m ²	
Бајина Башта	9459	109	682	1066	2214	1633	1742	1687	Bajina Bašta
Градска	3596	22	246	440	892	607	635	655	Urban
Остала	5863	87	436	626	1322	1026	1107	1032	Other
Косјерић	4333	38	299	416	909	677	828	790	Kosjerić
Градска	1490	13	114	177	394	242	254	258	Urban
Остала	2843	25	185	239	515	435	574	532	Other
Нова Варош	5939	181	632	751	1287	902	948	740	Nova Varoš
Градска	3068	84	364	450	697	537	448	406	Urban
Остала	2871	97	268	301	590	365	500	334	Other
Пожега	9937	176	841	1222	2403	1616	1819	1523	Požega
Градска	4894	81	425	689	1244	800	785	685	Urban
Остала	5043	95	416	533	1159	816	1034	838	Other
Прибој	9198	639	1328	1473	1951	1381	1244	919	Priboj
Градска	5082	364	722	880	1054	826	608	580	Urban
Остала	4116	275	606	593	897	555	636	339	Other
Пријеполје	11365	407	1406	1382	2574	1598	1911	1764	Prijepolje
Градска	4183	177	538	559	1012	589	692	586	Urban
Остала	7182	230	868	823	1562	1009	1219	1178	Other
Сјеница	7140	353	1095	973	1621	953	972	978	Sjenica
Градска	3957	127	534	532	951	583	535	648	Urban
Остала	3183	226	561	441	670	370	437	330	Other
Чајетина	5815	122	556	699	1253	982	1094	914	Čajetina
Градска	1694	42	144	194	324	284	319	293	Urban
Остала	4121	80	412	505	929	698	775	621	Other
Колубарска област	62146	918	4484	6553	13328	10132	11557	10843	Kolubarska oblast
Градска	27995	348	2224	3595	6594	5012	5177	4485	Urban
Остала	34151	570	2260	2958	6734	5120	6380	6358	Other
Ваљево	33590	458	2559	3987	7655	5748	6234	5282	Valjevo
Градска	22288	289	1833	2991	5314	4045	4054	3404	Urban
Остала	11302	169	726	996	2341	1703	2180	1878	Other
Лажковац	5165	75	341	476	1107	825	1003	1029	Lajkovac
Градска	1292	20	98	117	302	222	262	213	Urban
Остала	3873	55	243	359	805	603	741	816	Other
Љиг	4692	49	304	401	840	696	856	882	Ljig
Градска	1239	12	79	136	259	222	221	234	Urban
Остала	3453	37	225	265	581	474	635	648	Other
Мионица	4912	67	335	447	951	698	876	890	Mionica
Градска	643	6	30	70	154	108	115	127	Urban
Остала	4269	61	305	377	797	590	761	763	Other
Осечина	4185	51	230	364	813	682	819	834	Osečina
Остала	4185	51	230	364	813	682	819	834	Other
Уб	9602	218	715	878	1962	1483	1769	1926	Ub
Градска	2533	21	184	281	565	415	525	507	Urban
Остала	7069	197	531	597	1397	1068	1244	1419	Other
Мацванска област	100006	1702	7880	10820	22095	15726	19486	18479	Mačvanska oblast
Градска	34118	584	3057	4437	7905	5626	6490	5213	Urban
Остала	65888	1118	4823	6383	14190	10100	12996	13266	Other

Табела 1.4 Настањени станови према просечној површини по лицу, по општинама/градовима и типу насеља (наставак)

Table 1.4. Occupied dwellings according to the floor space per occupant, by municipalities/cities and type of settlements (continued)

Регион Област Град-општина	Укупно Total	Станови према просечној површини по лицу у стану Dwellings by average useful floor space per occupant in the dwelling							Region Area City – Municipality
		до 10 м ² Up to 10 м ²	10,0–14,9	15,0–19,9	20,0–29,9	30,0–39,9	40,0–59,9	преко 60 м ² More than 60 м ²	
Шабац	39957	613	3112	4655	9008	6673	7737	6844	Šabac
Градска	21140	282	1800	2819	4873	3694	4005	3065	Urban
Остала	18817	331	1312	1836	4135	2979	3732	3779	Other
Богатић	8608	129	593	819	1904	1328	1689	1831	Bogatić
Остала	8608	129	593	819	1904	1328	1689	1831	Other
Владимирци	5673	123	429	566	1094	776	1149	1063	Vladimirci
Остала	5673	123	429	566	1094	776	1149	1063	Other
Коцељева	4381	81	342	444	896	609	888	758	Koceljeva
Остала	4381	81	342	444	896	609	888	758	Other
Крупањ	5216	120	501	645	1193	760	981	808	Krupanj
Градска	1571	40	120	180	338	250	305	289	Urban
Остала	3645	80	381	465	855	510	676	519	Other
Лозница	27159	434	2104	2785	6046	4251	5338	5444	Loznica
Градска	9833	207	961	1233	2362	1472	1883	1560	Urban
Остала	17326	227	1143	1552	3684	2779	3455	3884	Other
Љубовија	4848	83	403	454	1085	681	930	865	Ljubovija
Остала	4848	83	403	454	1085	681	930	865	Other
Мали Зворник	4164	119	396	452	869	648	774	866	Mali Zvornik
Градска	1574	55	176	205	332	210	297	299	Urban
Остала	2590	64	220	247	537	438	477	567	Other
Моравичка област	75553	1094	6154	9172	17583	12008	13800	12092	Moravička oblast
Градска	42942	552	3632	5855	10556	7058	7612	6628	Urban
Остала	32611	542	2522	3317	7027	4950	6188	5464	Other
Чачак	40766	582	3527	5180	9698	6545	7431	6576	Čačak
Градска	27245	368	2439	3815	6648	4449	4893	4183	Urban
Остала	13521	214	1088	1365	3050	2096	2538	2393	Other
Горњи Милановац	16440	166	1117	1860	3899	2619	3054	2697	Gornji Milanovac
Градска	9635	93	628	1228	2469	1592	1676	1423	Urban
Остала	6805	73	489	632	1430	1027	1378	1274	Other
Ивањица	10863	245	980	1380	2466	1759	1992	1595	Ivanjica
Градска	4240	67	385	573	1000	713	719	718	Urban
Остала	6623	178	595	807	1466	1046	1273	877	Other
Лучани	7484	101	530	752	1520	1085	1323	1224	Lučani
Градска	1822	24	180	239	439	304	324	304	Urban
Остала	5662	77	350	513	1081	781	999	920	Other
Поморавска област	72752	963	4882	6746	14421	10513	13950	16347	Pomoravska oblast
Градска	35357	546	2891	3951	7802	5294	7130	6674	Urban
Остала	37395	417	1991	2795	6619	5219	6820	9673	Other
Јагодина	25139	492	2400	3085	5727	3626	4751	4263	Jagodina
Градска	14414	317	1605	2029	3473	1998	2777	1922	Urban
Остала	10725	175	795	1056	2254	1628	1974	2341	Other
Деспотовац	8308	73	362	499	1343	966	1487	2195	Despotovac
Градска	2217	25	161	209	477	274	477	451	Urban
Остала	6091	48	201	290	866	692	1010	1744	Other
Параћин	16853	205	1055	1528	3516	2651	3262	3824	Paraćin
Градска	8535	107	578	802	1851	1404	1792	1807	Urban
Остала	8318	98	477	726	1665	1247	1470	2017	Other

Табела 1.4 Настањени станови према просечној површини по лицу, по општинама/градовима и типу насеља (наставак)

Table 1.4. Occupied dwellings according to the floor space per occupant, by municipalities/cities and type of settlements (continued)

Регион Област Град-општина	Укупно <i>Total</i>	Станови према просечној површини по лицу у стану Dwellings by average useful floor space per occupant in the dwelling							Region Area City – Municipality
		до 10 m ² <i>Up to 10 m²</i>	10,0–14,9	15,0–19,9	20,0–29,9	30,0–39,9	40,0–59,9	преко 60 m ² <i>More than 60 m²</i>	
Рековац	3535	34	198	257	618	516	745	834	Rekovac
Остала	3535	34	198	257	618	516	745	834	Other
Свилајнац	8750	56	283	473	1291	1160	1617	2756	Svilajnac
Градска	3502	24	135	250	653	540	665	991	Urban
Остала	5248	32	148	223	638	620	952	1765	Other
Ћуприја	10167	103	584	904	1926	1594	2088	2475	Ćuprija
Градска	6689	73	412	661	1348	1078	1419	1503	Urban
Остала	3478	30	172	243	578	516	669	972	Other
Расинска област	77352	1145	5975	8410	17233	11750	14302	14345	Rasinska oblast
Градска	31636	584	3045	4356	7452	4922	5810	4883	Urban
Остала	45716	561	2930	4054	9781	6828	8492	9462	Other
Крушевац	42287	669	3526	4910	9944	6440	7909	7247	Kruševac
Градска	21173	382	2114	2989	5107	3213	4095	2983	Urban
Остала	21114	287	1412	1921	4837	3227	3814	4264	Other
Александровац	7768	69	437	645	1647	1226	1558	1820	Aleksandrovac
Градска	2043	30	146	215	482	340	362	437	Urban
Остала	5725	39	291	430	1165	886	1196	1383	Other
Брус	5256	73	385	523	1135	776	1008	942	Brus
Градска	1534	30	146	209	344	247	289	237	Urban
Остала	3722	43	239	314	791	529	719	705	Other
Варварин	5461	74	377	502	1028	782	969	1122	Varvarin
Остала	5461	74	377	502	1028	782	969	1122	Other
Трстеник	13559	224	1078	1556	2840	2109	2307	2565	Trstenik
Градска	5310	122	541	797	1192	913	792	899	Urban
Остала	8249	102	537	759	1648	1196	1515	1666	Other
Ћићевац	3021	36	172	274	639	417	551	649	Ćićevac
Градска	1576	20	98	146	327	209	272	327	Urban
Остала	1445	16	74	128	312	208	279	322	Other
Рашка област	99984	2523	10668	12884	22778	14397	16734	16930	Raška oblast
Градска	55342	1401	6284	7850	13011	7940	9078	8619	Urban
Остала	44642	1122	4384	5034	9767	6457	7656	8311	Other
Краљево	42645	547	3199	4812	9624	6673	8099	8032	Kraljevo
Градска	24136	359	2132	3207	5688	3767	4474	4056	Urban
Остала	18509	188	1067	1605	3936	2906	3625	3976	Other
Врњачка Бања	9406	108	550	843	1918	1529	1937	2328	Vrnjačka Banja
Градска	3839	49	264	356	768	616	803	933	Urban
Остала	5567	59	286	487	1150	913	1134	1395	Other
Нови Пазар	30680	1259	4632	4764	7261	3854	4251	3911	Novi Pazar
Градска	20861	820	3107	3272	4997	2662	2885	2610	Urban
Остала	9819	439	1525	1492	2264	1192	1366	1301	Other
Рашка	8425	149	754	1095	1985	1338	1368	1421	Raška
Градска	3260	73	358	502	815	512	464	488	Urban
Остала	5165	76	396	593	1170	826	904	933	Other
Тутин	8828	460	1533	1370	1990	1003	1079	1238	Tutin
Градска	3246	100	423	513	743	383	452	532	Urban
Остала	5582	360	1110	857	1247	620	627	706	Other

Табела 1.4 Настањени станови према просечној површини по лицу, по општинама/градовима и типу насеља (наставак)

Table 1.4. Occupied dwellings according to the floor space per occupant, by municipalities/cities and type of settlements (continued)

Регион Област Град-општина	Укупно <i>Total</i>	Станови према просечној површини по лицу у стану Dwellings by average useful floor space per occupant in the dwelling							Region Area City – Municipality
		до 10 м ² <i>Up to 10 m²</i>	10,0–14,9	15,0–19,9	20,0–29,9	30,0–39,9	40,0–59,9	преко 60 м ² <i>More than 60 m²</i>	
Шумадијска област	103392	1615	8312	12248	23712	16118	19032	17203	Šumadijska oblast
Градска	69927	1201	6033	9240	16789	11182	12843	10631	Urban
Остала	33465	414	2279	3008	6923	4936	6189	6572	Other
<i>Крагујевац</i>	<i>65919</i>	<i>1169</i>	<i>5732</i>	<i>8723</i>	<i>15834</i>	<i>10463</i>	<i>11735</i>	<i>9577</i>	<i>Kragujevac</i>
Градска	56086	1030	5049	7778	13727	9043	10000	7785	Urban
Остала	9833	139	683	945	2107	1420	1735	1792	Other
Аранђеловац	15934	192	1139	1666	3574	2434	3167	3047	Arandelovac
Градска	9043	105	690	1049	2073	1391	1869	1669	Urban
Остала	6891	87	449	617	1501	1043	1298	1378	Other
Баточина	3745	41	242	316	701	600	765	835	Batočina
Остала	3745	41	242	316	701	600	765	835	Other
Кнић	4897	72	328	391	899	725	870	954	Knić
Остала	4897	72	328	391	899	725	870	954	Other
Лапово	2441	26	123	196	475	370	529	650	Lapovo
Градска	2223	24	118	175	433	332	491	583	Urban
Остала	218	2	5	21	42	38	38	67	Other
Рача	3640	53	280	333	737	477	665	678	Rača
Градска	860	19	86	83	179	126	170	174	Urban
Остала	2780	34	194	250	558	351	495	504	Other
Топола	6816	62	468	623	1492	1049	1301	1462	Topola
Градска	1715	23	90	155	377	290	313	420	Urban
Остала	5101	39	378	468	1115	759	988	1042	Other
Регион Јужне и Источне Србије	546183	9788	42114	61058	119794	81323	98961	100387	Region Južne i Istočne Srbije
Градска	297469	5685	25294	38263	69638	45516	53763	47897	Urban
Остала	248714	4103	16820	22795	50156	35807	45198	52490	Other
Борска област	47744	958	3263	4590	8879	6448	8308	10009	Borska oblast
Градска	26785	748	2444	3473	5918	3966	4674	4257	Urban
Остала	20959	210	819	1117	2961	2482	3634	5752	Other
<i>Бор</i>	<i>16786</i>	<i>581</i>	<i>1620</i>	<i>2118</i>	<i>3665</i>	<i>2451</i>	<i>2943</i>	<i>2877</i>	<i>Bor</i>
Градска	11887	512	1355	1793	2778	1759	1998	1593	Urban
Остала	4899	69	265	325	887	692	945	1284	Other
Кладово	9220	63	364	651	1447	1152	1488	2362	Kladovo
Градска	4207	49	252	449	848	616	708	829	Urban
Остала	5013	14	112	202	599	536	780	1533	Other
Мајданпек	6658	174	656	858	1511	1075	1207	920	Majdanpek
Градска	3933	98	436	585	947	661	673	462	Urban
Остала	2725	76	220	273	564	414	534	458	Other
Неготин	15080	140	623	963	2256	1770	2670	3850	Negotin
Градска	6758	89	401	646	1345	930	1295	1373	Urban
Остала	8322	51	222	317	911	840	1375	2477	Other
Браничевска област	62738	687	3174	4744	10817	8761	12204	16685	Braničevska oblast
Градска	25931	382	1705	2561	5429	4068	5433	5646	Urban
Остала	36807	305	1469	2183	5388	4693	6771	11039	Other
<i>Град Пожаревац</i>	<i>26000</i>	<i>373</i>	<i>1662</i>	<i>2444</i>	<i>5205</i>	<i>3939</i>	<i>5346</i>	<i>5797</i>	<i>Grad Požarevac</i>
Градска	19491	313	1394	2034	4190	3023	4086	3960	Urban
Остала	6509	60	268	410	1015	916	1260	1837	Other

Табела 1.4 Настањени станови према просечној површини по лицу, по општинама/градовима и типу насеља (наставак)

Table 1.4. Occupied dwellings according to the floor space per occupant, by municipalities/cities and type of settlements (continued)

Регион Област Град-општина	Укупно <i>Total</i>	Станови према просечној површини по лицу у стану Dwellings by average useful floor space per occupant in the dwelling							Region Area City – Municipality
		до 10 m ² <i>Up to 10 m²</i>	10,0–14,9	15,0–19,9	20,0–29,9	30,0–39,9	40,0–59,9	преко 60 m ² <i>More than 60 m²</i>	
Пожаревац	21677	246	1284	2011	4360	3294	4538	4920	Požarevac
Градска	16455	205	1069	1667	3540	2552	3529	3431	Urban
Остала	5222	41	215	344	820	742	1009	1489	Other
Костолац	4323	127	378	433	845	645	808	877	Kostolac
Градска	3036	108	325	367	650	471	557	529	Urban
Остала	1287	19	53	66	195	174	251	348	Other
Велико Градиште	6453	32	197	341	880	830	1293	2108	Veliko Gradište
Градска	2230	19	112	185	401	380	503	594	Urban
Остала	4223	13	85	156	479	450	790	1514	Other
Голубац	2796	17	108	166	432	357	546	830	Golubac
Остала	2796	17	108	166	432	357	546	830	Other
Жабари	3898	41	162	214	583	514	725	1210	Žabari
Остала	3898	41	162	214	583	514	725	1210	Other
Жагубица	4067	56	272	365	698	619	770	951	Žagubica
Остала	4067	56	272	365	698	619	770	951	Other
Кучево	5862	57	251	334	804	706	965	1620	Kučevo
Градска	1485	20	94	116	265	229	270	366	Urban
Остала	4377	37	157	218	539	477	695	1254	Other
Мало Црниће	3497	27	149	224	532	470	686	1170	Malo Crniće
Остала	3497	27	149	224	532	470	686	1170	Other
Петровац на Млави	10165	84	373	656	1683	1326	1873	2999	Petrovac na Mlavi
Градска	2725	30	105	226	573	436	574	726	Urban
Остала	7440	54	268	430	1110	890	1299	2273	Other
Зајечарска област	40431	519	2628	3911	8174	6226	7899	8620	Zaječarska oblast
Градска	24325	336	1844	2664	5297	3856	4664	4544	Urban
Остала	16106	183	784	1247	2877	2370	3235	4076	Other
Зајечар	19563	283	1430	2088	4168	3071	3915	4007	Zaječar
Градска	12971	186	1040	1520	2909	2087	2620	2391	Urban
Остала	6592	97	390	568	1259	984	1295	1616	Other
Бољевац	4637	48	274	385	806	619	887	1047	Boljevac
Градска	1652	24	136	170	311	228	346	357	Urban
Остала	2985	24	138	215	495	391	541	690	Other
Књажевац	10587	127	619	964	2157	1705	2019	2235	Knjaževac
Градска	6276	90	458	661	1437	1026	1114	1088	Urban
Остала	4311	37	161	303	720	679	905	1147	Other
Сокобања	5644	61	305	474	1043	831	1078	1331	Sokobanja
Градска	3426	36	210	313	640	515	584	708	Urban
Остала	2218	25	95	161	403	316	494	623	Other
Јабланичка област	64143	1602	5896	8110	15069	9782	11384	10261	Jablanička oblast
Градска	30463	821	2757	4187	7351	4704	5351	4523	Urban
Остала	33680	781	3139	3923	7718	5078	6033	5738	Other
Лесковац	42629	1067	3988	5657	10196	6507	7478	6529	Leskovac
Градска	21645	622	1966	3081	5221	3321	3827	3053	Urban
Остала	20984	445	2022	2576	4975	3186	3651	3476	Other
Бојник	3561	143	299	378	736	494	634	645	Bojnik
Остала	3561	143	299	378	736	494	634	645	Other

Табела 1.4 Настањени станови према просечној површини по лицу, по општинама/градовима и типу насеља (наставак)

Table 1.4. Occupied dwellings according to the floor space per occupant, by municipalities/cities and type of settlements (continued)

Регион Област Град-општина	Укупно Total	Станови према просечној површини по лицу у стану Dwellings by average useful floor space per occupant in the dwelling							Region Area City – Municipality
		до 10 м ² Up to 10 m ²	10,0–14,9	15,0–19,9	20,0–29,9	30,0–39,9	40,0–59,9	преко 60 м ² More than 60 m ²	
Власотинце	8256	146	724	967	2054	1310	1516	1378	Vlasotince
Градска	4746	69	385	543	1229	760	838	866	Urban
Остала	3510	77	339	424	825	550	678	512	Other
Лебане	6562	159	619	792	1475	1011	1199	1051	Lebane
Градска	2938	90	295	412	668	445	521	420	Urban
Остала	3624	69	324	380	807	566	678	631	Other
Медвеђа	2540	73	228	274	484	391	427	523	Medveda
Градска	1134	40	111	151	233	178	165	184	Urban
Остала	1406	33	117	123	251	213	262	339	Other
Црна Трава	595	14	38	42	124	69	130	135	Crna Trava
Остала	595	14	38	42	124	69	130	135	Other
Нишавска област	139964	2392	11923	17997	33138	21273	24542	20742	Nišavska oblast
Градска	86188	1452	8022	12464	21018	13231	15077	11411	Urban
Остала	53776	940	3901	5533	12120	8042	9465	9331	Other
Град Ниш	103270	1758	9379	14529	25270	15794	17739	13947	Grad Niš
Градска	77449	1299	7454	11509	19055	11812	13452	9819	Urban
Остала	25821	459	1925	3020	6215	3982	4287	4128	Other
Медијана	36083	473	3333	5718	9148	5954	6445	4334	Medijana
Градска	34196	455	3237	5480	8653	5629	6139	4031	Urban
Остала	1887	18	96	238	495	325	306	303	Other
Нишка Бања	5905	95	410	592	1209	817	905	922	Niška Banja
Градска	2151	32	112	155	345	229	281	294	Urban
Остала	3754	63	298	437	864	588	624	628	Other
Палилула	27933	564	2528	3821	6763	4103	4775	3911	Palilula
Градска	20972	470	2066	3066	5075	3038	3624	2819	Urban
Остала	6961	94	462	755	1688	1065	1151	1092	Other
Пантелеј	22392	361	2203	3115	5463	3308	3735	2918	Pantelej
Градска	15499	217	1653	2272	3843	2222	2625	1830	Urban
Остала	6893	144	550	843	1620	1086	1110	1088	Other
Црвени крст	10957	265	905	1283	2687	1612	1879	1862	Crveni krst
Градска	4631	125	386	536	1139	694	783	845	Urban
Остала	6326	140	519	747	1548	918	1096	1017	Other
Насеље Ниш	75298	1267	7342	11354	18710	11583	13171	9525	Settlement Niš
Алексинач	16348	293	1133	1628	3453	2479	3007	3253	Aleksinac
Градска	6165	133	408	692	1352	963	1167	1147	Urban
Остала	10183	160	725	936	2101	1516	1840	2106	Other
Гаџин Хан	3273	42	159	260	649	431	656	516	Gadžin Han
Остала	3273	42	159	260	649	431	656	516	Other
Дољевац	5260	117	485	535	1242	799	931	822	Doljevac
Остала	5260	117	485	535	1242	799	931	822	Other
Мерошина	3975	91	325	395	961	557	741	722	Merošina
Остала	3975	91	325	395	961	557	741	722	Other
Ражањ	3188	48	188	238	569	404	539	572	Ražanj
Остала	3188	48	188	238	569	404	539	572	Other
Сврљиг	4650	43	254	412	994	809	929	910	Svrljig
Градска	2574	20	160	263	611	456	458	445	Urban
Остала	2076	23	94	149	383	353	471	465	Other

Табела 1.4 Настањени станови према просечној површини по лицу, по општинама/градовима и типу насеља (наставак)

Table 1.4. Occupied dwellings according to the floor space per occupant, by municipalities/cities and type of settlements (continued)

Регион Област Град-општина	Укупно <i>Total</i>	Станови према просечној површини по лицу у стану Dwellings by average useful floor space per occupant in the dwelling							Region Area City – Municipality
		до 10 m ² <i>Up to 10 m²</i>	10,0–14,9	15,0–19,9	20,0–29,9	30,0–39,9	40,0–59,9	преко 60 m ² <i>More than 60 m²</i>	
Пиротска област	32841	443	2164	3463	7230	5087	6410	5939	Pirotska oblast
Градска	20572	290	1512	2500	4876	3178	3875	3492	Urban
Остала	12269	153	652	963	2354	1909	2535	2447	Other
<i>Пирот</i>	19808	233	1364	2229	4520	3145	3822	3715	<i>Pirot</i>
Градска	13400	153	1004	1708	3290	2156	2489	2297	Urban
Остала	6408	80	360	521	1230	989	1333	1418	Other
Бабушница	5070	51	207	389	941	703	1003	930	Babušnica
Градска	2130	17	84	184	415	285	445	421	Urban
Остала	2940	34	123	205	526	418	558	509	Other
Бела Паланка	4400	117	328	448	934	650	883	718	Bela Palanka
Градска	2910	92	236	336	641	407	528	444	Urban
Остала	1490	25	92	112	293	243	355	274	Other
Димитровград	3563	42	265	397	835	589	702	576	Dimitrovgrad
Градска	2132	28	188	272	530	330	413	330	Urban
Остала	1431	14	77	125	305	259	289	246	Other
Подунавска област	65982	1051	5052	7151	14651	10137	12394	13110	Podunavska oblast
Градска	36744	615	2947	4456	8512	5752	6929	6753	Urban
Остала	29238	436	2105	2695	6139	4385	5465	6357	Other
<i>Смедерево</i>	36279	685	3279	4534	8662	5508	6569	6173	<i>Smederevo</i>
Градска	22876	435	2137	3118	5548	3545	4132	3582	Urban
Остала	13403	250	1142	1416	3114	1963	2437	2591	Other
Велика Плана	12929	170	817	1103	2625	2032	2499	3140	Velika Plana
Градска	5396	66	339	502	1205	876	1032	1223	Urban
Остала	7533	104	478	601	1420	1156	1467	1917	Other
Смедеревска Паланка	16774	196	956	1514	3364	2597	3326	3797	Smederevska Palanka
Градска	8472	114	471	836	1759	1331	1765	1948	Urban
Остала	8302	82	485	678	1605	1266	1561	1849	Other
Пчињска област	62500	1626	5818	7805	15351	9170	10146	9261	Pčinjska oblast
Градска	30613	753	2747	3882	7513	4393	5010	4691	Urban
Остала	31887	873	3071	3923	7838	4777	5136	4570	Other
<i>Град Врање</i>	26853	564	2416	3434	6688	3954	4594	3906	<i>Grad Vranje</i>
Градска	19695	408	1773	2581	5002	2930	3334	2967	Urban
Остала	7158	156	643	853	1686	1024	1260	939	Other
Врање	24051	526	2164	3105	6046	3553	4032	3434	Vranje
Градска	18188	384	1620	2393	4662	2722	3043	2698	Urban
Остала	5863	142	544	712	1384	831	989	736	Other
Врањска Бања	2802	38	252	329	642	401	562	472	Vranjska Banja
Градска	1507	24	153	188	340	208	291	269	Urban
Остала	1295	14	99	141	302	193	271	203	Other
Босилеград	3061	72	179	302	584	425	537	506	Bosilegrad
Градска	1240	17	65	124	236	168	186	182	Urban
Остала	1821	55	114	178	348	257	351	324	Other
Бујановац	9810	397	1221	1311	2356	1411	1439	1556	Bujanovac
Градска	2929	174	377	366	663	389	437	504	Urban
Остала	6881	223	844	945	1693	1022	1002	1052	Other

Табела 1.4 Настањени станови према просечној површини по лицу, по општинама/градовима и типу насеља (наставак)

Table 1.4. Occupied dwellings according to the floor space per occupant, by municipalities/cities and type of settlements (continued)

Регион Област Град-општина	Укупно <i>Total</i>	Станови према просечној површини по лицу у стану Dwellings by average useful floor space per occupant in the dwelling							Region Area City – Municipality
		до 10 m ² <i>Up to 10 m²</i>	10,0–14,9	15,0–19,9	20,0–29,9	30,0–39,9	40,0–59,9	преко 60 m ² <i>More than 60 m²</i>	
Владичин Хан	7273	134	557	796	1564	963	1271	1094	Vladičin Han
Градска	2970	50	242	379	721	384	463	412	Urban
Остала	4303	84	315	417	843	579	808	682	Other
Прешево	7400	154	679	1023	2300	1269	938	1002	Preševo
Остала	7400	154	679	1023	2300	1269	938	1002	Other
Сурдулица	6525	222	558	726	1475	933	1068	1055	Surdulica
Градска	3779	104	290	432	891	522	590	626	Urban
Остала	2746	118	268	294	584	411	478	429	Other
Трговиште	1578	83	208	213	384	215	299	142	Trgovište
Остала	1578	83	208	213	384	215	299	142	Other
Топличка област	29840	510	2196	3287	6485	4439	5674	5760	Toplička oblast
Градска	15848	288	1316	2076	3724	2368	2750	2580	Urban
Остала	13992	222	880	1211	2761	2071	2924	3180	Other
Прокупље	14683	262	1099	1607	3248	2126	2882	2904	Prokuplje
Градска	9215	180	789	1192	2206	1343	1672	1545	Urban
Остала	5468	82	310	415	1042	783	1210	1359	Other
Блаце	4064	46	275	383	819	610	815	793	Blace
Градска	1863	25	144	194	432	301	336	320	Urban
Остала	2201	21	131	189	387	309	479	473	Other
Житорађа	4319	78	323	464	1010	685	794	858	Žitorađa
Остала	4319	78	323	464	1010	685	794	858	Other
Куршумлија	6774	124	499	833	1408	1018	1183	1205	Kuršumlija
Градска	4770	83	383	690	1086	724	742	715	Urban
Остала	2004	41	116	143	322	294	441	490	Other
Регион Косово и Метохија	Region Kosovo i Metohija

Табела 1.5. Настањени станови према просечном броју соба по лицу у стану, по општинама/градовима и типу насеља

Table 1.5. Occupied Dwellings according to the floor space per occupant, by municipalities/cities and type of settlements

Регион Област Град-општина	Укупно <i>Total</i>	Станови према просечном броју соба по лицу у стану Dwellings by average number of rooms per occupant in the dwelling								Region Area City – Municipality
		до 0,5 <i>Up to 0.5</i>	0,5-0,9	1-1,24	1,25-1,4	1,5-1,9	2,0-2,4	2,5-2,9	3 и више <i>3 and more</i>	
РЕПУБЛИКА СРБИЈА	2625711	104593	607895	674568	104142	268794	407633	33921	336413	REPUBLIKA SRBIJA
Градска	1678990	72388	408839	477666	56272	157455	273878	15438	182129	Urban
Остала	946721	32205	199056	196902	47870	111339	133755	18483	154284	Other
СРБИЈА – СЕВЕР	1389032	52041	315431	382037	54758	140752	231894	15953	174868	SRBIJA – SEVER
Градска	1030981	41330	241904	305087	34118	94800	178951	8736	111310	Urban
Остала	358051	10711	73527	76950	20640	45952	52943	7217	63558	Other
Београдски регион	696091	32797	173042	203031	20327	59450	117305	4440	70547	Beogradski region
Градска	588497	28629	147637	178335	14606	47656	102265	2700	55329	Urban
Остала	107594	4168	25405	24696	5721	11794	15040	1740	15218	Other
Београдска област (Град Београд)	696091	32797	173042	203031	20327	59450	117305	4440	70547	Beogradska oblast (Grad Beograd)
Градска	588497	28629	147637	178335	14606	47656	102265	2700	55329	Urban
Остала	107594	4168	25405	24696	5721	11794	15040	1740	15218	Other
Барајево	10081	331	2011	2309	522	1153	1566	202	1674	Barajevo
Остала	10081	331	2011	2309	522	1153	1566	202	1674	Other
Вождовац	72606	3336	18169	21799	1880	6204	12631	424	7136	Voždovac
Градска	68607	3110	17181	20907	1660	5784	12113	340	6549	Urban
Остала	3999	226	988	892	220	420	518	84	587	Other
Врачар	27184	867	4901	8195	774	2462	5591	142	3681	Vračar
Градска	27184	867	4901	8195	774	2462	5591	142	3681	Urban
Гроцка	32355	958	7736	7547	1408	3694	4354	388	4448	Grocka
Градска	3442	111	768	804	147	360	515	44	470	Urban
Остала	28913	847	6968	6743	1261	3334	3839	344	3978	Other
Звездара	77622	3512	19024	24053	1606	5478	14912	261	6533	Zvezdara
Градска	77622	3512	19024	24053	1606	5478	14912	261	6533	Urban
Земун	70428	4237	19360	20827	1885	5464	11178	395	5967	Zemun
Градска	66436	4096	18272	19907	1631	4983	10728	322	5449	Urban
Остала	3992	141	1088	920	254	481	450	73	518	Other
Лазаревац	20431	729	4921	5290	1241	2089	3058	284	2313	Lazarevac
Градска	10468	355	2651	2971	593	1009	1604	126	1028	Urban
Остала	9963	374	2270	2319	648	1080	1454	158	1285	Other
Младеновац	17318	655	4223	4142	863	1849	2472	288	2270	Mladenovac
Градска	8511	422	2241	2302	290	753	1354	104	894	Urban
Остала	8807	233	1982	1840	573	1096	1118	184	1376	Other
Нови Београд	88702	3853	23264	26934	1775	8539	14616	176	8667	Novi Beograd
Градска	88702	3853	23264	26934	1775	8539	14616	176	8667	Urban
Обреновац	25214	1091	6158	6421	1213	2484	3817	332	3101	Obrenovac
Градска	9749	438	2560	2794	392	911	1595	68	892	Urban
Остала	15465	653	3598	3627	821	1573	2222	264	2209	Other
Палилула	76756	4495	19473	23349	1806	5346	13304	388	6509	Palilula
Градска	72172	4019	18109	22078	1655	5132	12499	358	6259	Urban
Остала	4584	476	1364	1271	151	214	805	30	250	Other
Раковица	43072	2655	12278	13557	900	2946	7034	148	3197	Rakovica
Градска	43072	2655	12278	13557	900	2946	7034	148	3197	Urban
Савски венац	16981	598	3054	4734	573	1537	3420	130	2642	Savski venac
Градска	16981	598	3054	4734	573	1537	3420	130	2642	Urban

Табела 1.5. Настањени станови према просечном броју соба по лицу у стану, по општинама/градовима и типу насеља (наставак)

Table 1.5. Occupied Dwellings according to the floor space per occupant, by municipalities/cities and type of settlements (continued)

Регион Област Град-општина	Укупно Total	Станови према просечном броју соба по лицу у стану Dwellings by average number of rooms per occupant in the dwelling								Region Area City – Municipality
		до 0,5 Up to 0.5	0,5-0,9	1-1,24	1,25-1,4	1,5-1,9	2,0-2,4	2,5-2,9	3 и више 3 and more	
Сопот	7193	171	1355	1416	444	878	1132	169	1455	Sopot
Градска	778	10	174	168	53	89	138	12	133	Urban
Остала	6415	161	1181	1248	391	789	994	157	1322	Other
Стари град	22387	815	4017	7140	486	1909	4576	114	2903	Stari grad
Градска	22387	815	4017	7140	486	1909	4576	114	2903	Urban
Сурчин	15493	581	3887	3824	917	1871	1995	203	2031	Surčin
Градска	9796	383	2453	2517	565	1133	1271	106	1233	Urban
Остала	5697	198	1434	1307	352	738	724	97	798	Other
Чукарица	72268	3913	19211	21494	2034	5547	11649	396	6020	Čukarica
Градска	62590	3385	16690	19274	1506	4631	10299	249	4799	Urban
Остала	9678	528	2521	2220	528	916	1350	147	1221	Other
Насеље Београд	518968	25327	129321	159506	11558	40980	92306	2020	48077	Settlement Beograd
Регион Војводине	692941	19244	142389	179006	34431	81302	114589	11513	104321	Region Vojvodine
Градска	442484	12701	94267	126752	19512	47144	76686	6036	55981	Urban
Остала	250457	6543	48122	52254	14919	34158	37903	5477	48340	Other
Западнобачка област	62766	1395	12352	14876	3264	8128	10336	1111	10897	Zapadnobačka oblast
Градска	35283	896	7581	9404	1599	4129	6069	485	4843	Urban
Остала	27483	499	4771	5472	1665	3999	4267	626	6054	Other
Сомбор	28985	603	5752	7157	1499	3651	4848	490	4789	Sombor
Градска	17253	423	3782	4841	764	1919	2994	241	2127	Urban
Остала	11732	180	1970	2316	735	1732	1854	249	2662	Other
Апатин	9811	246	1813	2368	431	1291	1676	181	1711	Apatin
Градска	6154	190	1264	1630	225	720	1081	79	889	Urban
Остала	3657	56	549	738	206	571	595	102	822	Other
Кула	14060	322	2787	3173	796	1893	2199	245	2575	Kula
Градска	8725	197	1849	2119	477	1131	1394	123	1408	Urban
Остала	5335	125	938	1054	319	762	805	122	1167	Other
Оџаци	9910	224	2000	2178	538	1293	1613	195	1822	Odžaci
Градска	3151	86	686	814	133	359	600	42	419	Urban
Остала	6759	138	1314	1364	405	934	1013	153	1403	Other
Јужнобанатска област	99616	3290	20775	24145	5226	11411	16103	1876	15448	Južnobanatska oblast
Градска	61295	1966	13483	16553	2914	6448	10335	913	8009	Urban
Остала	38321	1324	7292	7592	2312	4963	5768	963	7439	Other
Панчево	44672	1543	10593	12276	1928	4725	7240	512	5354	Pančevo
Градска	34732	1209	8403	10089	1301	3437	5918	317	3722	Urban
Остала	9940	334	2190	2187	627	1288	1322	195	1632	Other
Алибунар	6568	229	1199	1292	360	726	1174	163	1282	Alibunar
Градска	2818	87	565	659	142	268	555	51	455	Urban
Остала	3750	142	634	633	218	458	619	112	827	Other
Бела Црква	5519	199	952	1050	339	658	837	171	1192	Bela Crkva
Градска	3031	100	512	640	169	327	544	88	617	Urban
Остала	2488	99	440	410	170	331	293	83	575	Other
Вршац	17486	580	3302	4072	1067	2021	2775	402	2955	Vršac
Градска	12654	368	2450	3221	784	1433	2019	249	1933	Urban
Остала	4832	212	852	851	283	588	756	153	1022	Other
Ковачица	8072	178	1368	1689	536	1088	1359	238	1561	Kovačica
Градска	2104	27	297	443	157	285	376	93	425	Urban
Остала	5968	151	1071	1246	379	803	983	145	1136	Other

Табела 1.5. Настањени станови према просечном броју соба по лицу у стану, по општинама/градовима и типу насеља (наставак)

Table 1.5. Occupied Dwellings according to the floor space per occupant, by municipalities/cities and type of settlements (continued)

Регион Област Град-општина	Укупно Total	Станови према просечном броју соба по лицу у стану Dwellings by average number of rooms per occupant in the dwelling								Region Area City – Municipality
		до 0,5 Up to 0.5	0,5-0,9	1-1,24	1,25-1,4	1,5-1,9	2,0-2,4	2,5-2,9	3 и више 3 and more	
Ковин	10580	348	2082	2352	603	1342	1602	234	1890	Kovin
Градска	4547	142	959	1187	239	523	730	78	645	Urban
Остала	6033	206	1123	1165	364	819	872	156	1245	Other
Опово	3234	89	636	647	243	421	485	84	592	Opovo
Градска	1409	33	297	314	122	175	193	37	212	Urban
Остала	1825	56	339	333	121	246	292	47	380	Other
Пландиште	3485	124	643	767	150	430	631	72	622	Plandište
Остала	3485	124	643	767	150	430	631	72	622	Other
Јужнобачка област	245620	7464	53009	70440	11181	25748	40837	3409	31602	Južnobačka oblast
Градска	186721	5914	41397	58052	7087	17759	32685	1978	20430	Urban
Остала	58899	1550	11612	12388	4094	7989	8152	1431	11172	Other
Нови Сад	155449	4989	35152	50524	5621	13951	27076	1414	15292	Novi Sad
Градска	134083	4418	30668	45622	3987	11157	24388	921	11781	Urban
Остала	21366	571	4484	4902	1634	2794	2688	493	3511	Other
Бач	4524	84	743	898	292	636	724	129	1011	Bač
Градска	1779	23	307	398	105	252	278	52	364	Urban
Остала	2745	61	436	500	187	384	446	77	647	Other
Бачка Паланка	18324	353	3554	4067	1273	2332	2852	452	3392	Bačka Palanka
Градска	9564	219	2037	2408	621	1111	1551	196	1401	Urban
Остала	8760	134	1517	1659	652	1221	1301	256	1991	Other
Бачки Петровац	4489	44	541	746	447	617	704	228	1147	Bački Petrovac
Градска	2148	13	222	317	232	296	337	113	608	Urban
Остала	2341	31	319	429	215	321	367	115	539	Other
Беочин	5326	271	1109	1289	244	622	813	103	800	Beočin
Градска	2770	207	688	759	79	263	412	32	298	Urban
Остала	2556	64	421	530	165	359	401	71	502	Other
Бечеј	12798	346	2249	2936	602	1758	2261	192	2399	Bečeј
Градска	8164	182	1461	1943	388	1114	1481	115	1451	Urban
Остала	4634	164	788	993	214	644	780	77	948	Other
Врбас	13477	444	3095	3039	743	1620	2025	224	2206	Vrbas
Градска	7854	295	1894	1903	391	864	1270	104	1103	Urban
Остала	5623	149	1201	1136	352	756	755	120	1103	Other
Жабалђ	8219	306	1999	1659	459	1116	1041	150	1438	Žabalj
Градска	2941	108	770	633	142	386	369	38	480	Urban
Остала	5278	198	1229	1026	317	730	672	112	958	Other
Србобран	5639	188	1205	1268	252	741	961	67	923	Srbobran
Градска	4155	130	893	944	184	528	730	54	669	Urban
Остала	1484	58	312	324	68	213	231	13	254	Other
Сремски Карловци	3097	134	593	795	178	342	446	61	495	Sremski Karlovci
Градска	3097	134	593	795	178	342	446	61	495	Urban
Темерин	9330	153	1720	2157	766	1317	1259	283	1612	Temerin
Градска	8364	127	1528	1934	697	1176	1145	256	1440	Urban
Остала	966	26	192	223	69	141	114	27	172	Other
Тител	4948	152	1049	1062	304	696	675	106	887	Titel
Градска	1802	58	336	396	83	270	278	36	340	Urban
Остала	3146	94	713	666	221	426	397	70	547	Other

Табела 1.5. Настањени станови према просечном броју соба по лицу у стану, по општинама/градовима и типу насеља (наставак)

Table 1.5. Occupied Dwellings according to the floor space per occupant, by municipalities/cities and type of settlements (continued)

Регион Област Град-општина	Укупно Total	Станови према просечном броју соба по лицу у стану Dwellings by average number of rooms per occupant in the dwelling								Region Area City – Municipality
		до 0,5 Up to 0.5	0,5-0,9	1-1,24	1,25-1,4	1,5-1,9	2,0-2,4	2,5-2,9	3 и више 3 and more	
Севернобанатска област	49860	1105	8962	11669	2292	6778	9087	769	8975	Severnobanatska oblast
Градска	32172	667	5745	7890	1550	4261	5950	524	5410	Urban
Остала	17688	438	3217	3779	742	2517	3137	245	3565	Other
<i>Кикинда</i>	19762	473	3804	4728	1132	2562	3129	371	3442	<i>Kikinda</i>
Градска	12967	333	2572	3415	732	1571	2136	223	1894	Urban
Остала	6795	140	1232	1313	400	991	993	148	1548	Other
Ада	5805	91	909	1298	259	903	1106	89	1143	Ada
Градска	5346	81	808	1172	246	853	987	88	1104	Urban
Остала	459	10	101	126	13	50	119	1	39	Other
Кањижа	8818	177	1478	2082	366	1295	1674	114	1616	Kanjiza
Градска	3529	59	540	854	183	519	650	61	659	Urban
Остала	5289	118	938	1228	183	776	1024	53	957	Other
Нови Кнежевац	3603	95	693	810	124	468	694	46	668	Novi Kneževac
Градска	2361	28	440	507	113	328	448	43	451	Urban
Остала	1242	67	253	303	11	140	246	3	217	Other
Сента	8070	198	1432	1987	263	987	1789	95	1256	Senta
Градска	6573	142	1140	1644	216	807	1453	77	1031	Urban
Остала	1497	56	292	343	47	180	336	18	225	Other
Чока	3802	71	646	764	148	563	695	54	850	Čoka
Градска	1396	24	245	298	60	183	276	32	271	Urban
Остала	2406	47	401	466	88	380	419	22	579	Other
Севернобачка област	67360	1665	13478	18272	2683	8095	12316	841	9701	Severnobačka oblast
Градска	44942	1138	9252	13227	1767	4873	8399	542	5498	Urban
Остала	22418	527	4226	5045	916	3222	3917	299	4203	Other
<i>Суботица</i>	52058	1369	10895	14939	1988	5843	9611	554	6608	<i>Subotica</i>
Градска	39924	1071	8367	12009	1505	4165	7477	433	4672	Urban
Остала	12134	298	2528	2930	483	1678	2134	121	1936	Other
Бачка Топола	11344	178	1818	2555	515	1674	2080	212	2264	Bačka Topola
Градска	5018	67	885	1218	262	708	922	109	826	Urban
Остала	6326	111	933	1337	253	966	1158	103	1438	Other
Мали Иђош	3958	118	765	778	180	578	625	75	829	Mali Idoš
Остала	3958	118	765	778	180	578	625	75	829	Other
Средњобанатска област	62848	1584	12113	14642	3377	7985	10151	1189	11118	Srednjobanatska oblast
Градска	33390	824	6595	8733	1735	3930	5560	629	5100	Urban
Остала	29458	760	5518	5909	1642	4055	4591	560	6018	Other
<i>Зрењанин</i>	41958	1072	8360	10494	2351	5040	6754	778	6616	<i>Zrenjanin</i>
Градска	27259	674	5506	7421	1453	3054	4546	499	3865	Urban
Остала	14699	398	2854	3073	898	1986	2208	279	2751	Other
Житиште	5460	111	898	1081	286	801	828	121	1241	Žitište
Градска	1010	29	177	201	50	155	151	23	199	Urban
Остала	4450	82	721	880	236	646	677	98	1042	Other
Нова Црња	3319	115	646	669	129	463	581	46	649	Nova Crnja
Остала	3319	115	646	669	129	463	581	46	649	Other
Нови Бечеј	7744	158	1414	1552	441	1088	1219	169	1675	Novi Bečej
Градска	4283	101	777	937	219	598	710	94	835	Urban
Остала	3461	57	637	615	222	490	509	75	840	Other

Табела 1.5. Настањени станови према просечном броју соба по лицу у стану, по општинама/градовима и типу насеља (наставак)

Table 1.5. Occupied Dwellings according to the floor space per occupant, by municipalities/cities and type of settlements (continued)

Регион Област Град-општина	Укупно Total	Станови према просечном броју соба по лицу у стану Dwellings by average number of rooms per occupant in the dwelling								Region Area City – Municipality
		до 0,5 Up to 0.5	0,5-0,9	1-1,24	1,25-1,4	1,5-1,9	2,0-2,4	2,5-2,9	3 и више 3 and more	
Сечањ	4367	128	795	846	170	593	769	75	937	Sečanj
Градска	838	20	135	174	13	123	153	13	201	Urban
Остала	3529	108	660	672	157	470	616	62	736	Other
Сремска област	104871	2741	21700	24962	6408	13157	15759	2318	16580	Sremska oblast
Градска	48681	1296	10214	12893	2860	5744	7688	965	6691	Urban
Остала	56190	1445	11486	12069	3548	7413	8071	1353	9889	Other
Сремска Митровица	27104	777	6002	6812	1412	3154	4296	518	3756	Sremska Mitrovica
Градска	15517	432	3558	4384	719	1635	2618	230	1807	Urban
Остала	11587	345	2444	2428	693	1519	1678	288	1949	Other
Инђија	15952	491	3348	3791	1021	1938	2246	409	2560	Indija
Градска	9078	323	2005	2374	551	1016	1287	198	1234	Urban
Остала	6874	168	1343	1417	470	922	959	211	1326	Other
Ириг	3646	99	735	828	188	440	662	58	603	Irig
Градска	1451	35	310	335	107	182	241	31	207	Urban
Остала	2195	64	425	493	81	258	421	27	396	Other
Пећинци	6157	158	1347	1363	431	799	825	161	989	Pećinci
Остала	6157	158	1347	1363	431	799	825	161	989	Other
Рума	18634	469	3595	4469	1156	2306	2843	411	2981	Ruma
Градска	10736	247	2145	2911	654	1270	1740	211	1497	Urban
Остала	7898	222	1450	1558	502	1036	1103	200	1484	Other
Стара Пазова	22393	554	4872	5386	1497	2955	3048	426	3480	Stara Pazova
Градска	6916	162	1352	1718	517	915	984	150	1087	Urban
Остала	15477	392	3520	3668	980	2040	2064	276	2393	Other
Шид	10985	193	1801	2313	703	1565	1839	335	2211	Šid
Градска	4983	97	844	1171	312	726	818	145	859	Urban
Остала	6002	96	957	1142	391	839	1021	190	1352	Other
СРБИЈА – ЈУГ	1236679	52552	292464	292531	49384	128042	175739	17968	161545	SRBIJA – JUG
Градска	648009	31058	166935	172579	22154	62655	94927	6702	70819	Urban
Остала	588670	21494	125529	119952	27230	65387	80812	11266	90726	Other
Регион Шумадије и Западне Србије	690496	31681	170139	167201	27568	68058	99092	9560	83501	Region Šumadije i Zapadne Srbije
Градска	350540	18051	94140	95490	11840	32122	51035	3594	35501	Urban
Остала	339956	13630	75999	71711	15728	35936	48057	5966	48000	Other
Златиборска област	99311	5995	26951	25221	2665	9219	14442	767	9498	Zlatiborska oblast
Градска	53223	3436	15708	14567	1239	4630	7223	336	4552	Urban
Остала	46088	2559	11243	10654	1426	4589	7219	431	4946	Other
Град Ужице	29070	1618	8442	8179	486	2485	4403	92	2103	Grad Užice
Градска	22664	1367	7013	6584	343	1840	3212	55	1459	Urban
Остала	6406	251	1429	1595	143	645	1191	37	644	Other
Ужице	26408	1463	7635	7430	444	2267	4033	80	1915	Užice
Градска	20002	1212	6206	5835	301	1622	2842	43	1271	Urban
Остала	6406	251	1429	1595	143	645	1191	37	644	Other
Севојно	2662	155	807	749	42	218	370	12	188	Sevojno
Градска	2662	155	807	749	42	218	370	12	188	Urban
Ариље	7055	279	1635	1536	211	778	992	57	789	Arijlje
Градска	2595	98	669	632	101	309	331	17	320	Urban
Остала	4460	181	966	904	110	469	661	40	469	Other

Табела 1.5. Настањени станови према просечном броју соба по лицу у стану, по општинама/градовима и типу насеља (наставак)

Table 1.5. Occupied Dwellings according to the floor space per occupant, by municipalities/cities and type of settlements (continued)

Регион Област Град-општина	Укупно Total	Станови према просечном броју соба по лицу у стану Dwellings by average number of rooms per occupant in the dwelling								Region Area City – Municipality
		до 0,5 Up to 0.5	0,5-0,9	1-1,24	1,25-1,4	1,5-1,9	2,0-2,4	2,5-2,9	3 и више 3 and more	
Бајина Башта	9459	414	2413	2481	306	927	1536	79	977	Bajina Bašta
Градска	3596	171	1013	1015	108	299	509	25	357	Urban
Остала	5863	243	1400	1466	198	628	1027	54	620	Other
Косјерић	4333	130	976	973	151	485	693	42	507	Kosjerić
Градска	1490	46	397	369	55	191	202	13	179	Urban
Остала	2843	84	579	604	96	294	491	29	328	Other
Нова Варош	5939	400	1379	1589	98	530	907	30	508	Nova Varoš
Градска	3068	267	873	907	35	242	442	11	209	Urban
Остала	2871	133	506	682	63	288	465	19	299	Other
Пожега	9937	554	2748	2582	298	914	1469	80	955	Požega
Градска	4894	282	1482	1365	121	397	648	31	383	Urban
Остала	5043	272	1266	1217	177	517	821	49	572	Other
Прибој	9198	1065	2660	2464	82	695	1257	12	700	Priboj
Градска	5082	653	1529	1425	41	343	667	4	372	Urban
Остала	4116	412	1131	1039	41	352	590	8	328	Other
Пријепоље	11365	679	3028	2403	539	1197	1466	216	1514	Prijepolje
Градска	4183	251	1191	979	185	430	528	87	502	Urban
Остала	7182	428	1837	1424	354	767	938	129	1012	Other
Сјеница	7140	552	2162	1487	343	741	707	93	860	Sjenica
Градска	3957	232	1179	849	218	440	365	66	561	Urban
Остала	3183	320	983	638	125	301	342	27	299	Other
Чајетина	5815	304	1508	1527	151	467	1012	66	585	Čajetina
Градска	1694	69	362	442	32	139	319	27	210	Urban
Остала	4121	235	1146	1085	119	328	693	39	375	Other
Колубарска област	62146	2919	14729	15639	2469	5421	9394	682	6562	Kolubarska oblast
Градска	27995	1360	7491	8061	1120	2374	4294	271	2464	Urban
Остала	34151	1559	7238	7578	1349	3047	5100	411	4098	Other
Ваљево	33590	1553	8519	9202	1192	2875	5246	294	3042	Valjevo
Градска	22288	1106	6127	6558	812	1877	3434	196	1820	Urban
Остала	11302	447	2392	2644	380	998	1812	98	1222	Other
Лајковац	5165	242	1267	1202	298	435	753	63	596	Lajkovac
Градска	1292	84	333	358	64	90	188	9	108	Urban
Остала	3873	158	934	844	234	345	565	54	488	Other
Љиг	4692	218	926	996	146	410	711	56	565	Ljig
Градска	1239	68	314	306	45	102	201	9	118	Urban
Остала	3453	150	612	690	101	308	510	47	447	Other
Мионица	4912	239	1041	1022	177	447	619	65	654	Mionica
Градска	643	18	152	161	39	50	87	9	94	Urban
Остала	4269	221	889	861	138	397	532	56	560	Other
Осечина	4185	190	859	1050	159	360	731	50	394	Osečina
Остала	4185	190	859	1050	159	360	731	50	394	Other
Уб	9602	477	2117	2167	497	894	1334	154	1311	Ub
Градска	2533	84	565	678	160	255	384	48	324	Urban
Остала	7069	393	1552	1489	337	639	950	106	987	Other
Мацванска област	100006	4307	23742	24517	4537	9982	14781	1724	12598	Mačvanska oblast
Градска	34118	1752	8750	10066	1107	2848	5119	389	3281	Urban
Остала	65888	2555	14992	14451	3430	7134	9662	1335	9317	Other

Табела 1.5. Настањени станови према просечном броју соба по лицу у стану, по општинама/градовима и типу насеља (наставак)

Table 1.5. Occupied Dwellings according to the floor space per occupant, by municipalities/cities and type of settlements (continued)

Регион Област Град-општина	Укупно Total	Станови према просечном броју соба по лицу у стану Dwellings by average number of rooms per occupant in the dwelling								Region Area City – Municipality
		до 0,5 Up to 0.5	0,5-0,9	1-1,24	1,25-1,4	1,5-1,9	2,0-2,4	2,5-2,9	3 и више 3 and more	
Шабач	39957	1652	9831	10545	1757	3954	5768	615	4520	Šabac
Градска	21140	906	5388	6378	729	1854	3163	232	1888	Urban
Остала	18817	746	4443	4167	1028	2100	2605	383	2632	Other
Богатић	8608	257	1824	1828	575	953	1238	208	1410	Bogatić
Остала	8608	257	1824	1828	575	953	1238	208	1410	Other
Владимирци	5673	260	1194	1164	219	634	873	78	778	Vladimirci
Остала	5673	260	1194	1164	219	634	873	78	778	Other
Коцелјева	4381	185	1015	939	172	433	682	70	522	Koceljeva
Остала	4381	185	1015	939	172	433	682	70	522	Other
Крупањ	5216	187	1301	1164	234	627	717	81	697	Krupanj
Градска	1571	63	346	409	89	168	206	36	205	Urban
Остала	3645	124	955	755	145	459	511	45	492	Other
Лозница	27159	1225	6437	6822	1246	2563	4071	545	3493	Loznica
Градска	9833	662	2621	2916	241	699	1511	93	935	Urban
Остала	17326	563	3816	3906	1005	1864	2560	452	2558	Other
Љубовија	4848	299	1168	1155	172	381	773	54	499	Ljubovija
Остала	4848	299	1168	1155	172	381	773	54	499	Other
Мали Зворник	4164	242	972	900	162	437	659	73	679	Mali Zvornik
Градска	1574	121	395	363	48	127	239	28	253	Urban
Остала	2590	121	577	537	114	310	420	45	426	Other
Моравичка област	75553	3266	19092	19354	2505	7562	11446	675	8003	Moravička oblast
Градска	42942	1809	11597	11899	1457	4261	6396	367	4107	Urban
Остала	32611	1457	7495	7455	1048	3301	5050	308	3896	Other
Чачак	40766	1711	10635	10577	1508	4066	6228	400	4414	Čačak
Градска	27245	1160	7376	7522	972	2612	4259	232	2662	Urban
Остала	13521	551	3259	3055	536	1454	1969	168	1752	Other
Горњи Милановац	16440	637	4053	4303	431	1678	2442	123	1745	Gornji Milanovac
Градска	9635	375	2598	2721	267	967	1269	64	848	Urban
Остала	6805	262	1455	1582	164	711	1173	59	897	Other
Ивањица	10863	550	2784	2670	365	1210	1597	100	1141	Ivanjica
Градска	4240	156	1128	1066	179	566	546	62	472	Urban
Остала	6623	394	1656	1604	186	644	1051	38	669	Other
Лучани	7484	368	1620	1804	201	608	1179	52	703	Lučani
Градска	1822	118	495	590	39	116	322	9	125	Urban
Остала	5662	250	1125	1214	162	492	857	43	578	Other
Поморавска област	72752	2593	14807	16241	3330	7225	10670	1579	11377	Pomoravska oblast
Градска	35357	1631	8093	9583	1342	3174	5587	554	4324	Urban
Остала	37395	962	6714	6658	1988	4051	5083	1025	7053	Other
Јагодина	25139	1357	6415	6668	835	2162	3776	259	2872	Jagodina
Градска	14414	907	3902	4380	337	1006	2274	91	1224	Urban
Остала	10725	450	2513	2288	498	1156	1502	168	1648	Other
Деспотовац	8308	224	1210	1403	434	684	1177	306	1487	Despotovac
Градска	2217	118	463	571	81	149	357	61	274	Urban
Остала	6091	106	747	832	353	535	820	245	1213	Other
Параћин	16853	509	3493	3847	874	1913	2357	359	2689	Paraćin
Градска	8535	334	1812	2215	411	931	1365	150	1123	Urban
Остала	8318	175	1681	1632	463	982	992	209	1566	Other

Табела 1.5. Настањени станови према просечном броју соба по лицу у стану, по општинама/градовима и типу насеља (наставак)

Table 1.5. Occupied Dwellings according to the floor space per occupant, by municipalities/cities and type of settlements (continued)

Регион Област Град-општина	Укупно Total	Станови према просечном броју соба по лицу у стану Dwellings by average number of rooms per occupant in the dwelling								Region Area City – Municipality
		до 0,5 Up to 0.5	0,5-0,9	1-1,24	1,25-1,4	1,5-1,9	2,0-2,4	2,5-2,9	3 и више 3 and more	
Рековац	3535	85	587	613	166	414	580	98	659	Rekovac
Остала	3535	85	587	613	166	414	580	98	659	Other
Свилајнац	8750	121	1147	1474	487	919	1233	288	1967	Svilajnac
Градска	3502	59	570	749	192	392	514	96	686	Urban
Остала	5248	62	577	725	295	527	719	192	1281	Other
Ћуприја	10167	297	1955	2236	534	1133	1547	269	1703	Ćuprija
Градска	6689	213	1346	1668	321	696	1077	156	1017	Urban
Остала	3478	84	609	568	213	437	470	113	686	Other
Расинска област	77352	2615	17646	17864	3824	8396	10595	1518	10702	Rasinska oblast
Градска	31636	1476	8228	8686	1079	3026	4779	374	3404	Urban
Остала	45716	1139	9418	9178	2745	5370	5816	1144	7298	Other
Крушевац	42287	1661	10243	10582	1886	4424	5937	697	5215	Kruševac
Градска	21173	1025	5563	6073	701	1896	3293	234	2098	Urban
Остала	21114	636	4680	4509	1185	2528	2644	463	3117	Other
Александровац	7768	182	1632	1554	525	917	1111	236	1245	Aleksandrovac
Градска	2043	72	494	481	93	243	287	55	287	Urban
Остала	5725	110	1138	1073	432	674	824	181	958	Other
Брус	5256	179	1166	1144	242	595	720	72	724	Brus
Градска	1534	74	412	377	63	184	228	9	155	Urban
Остала	3722	105	754	767	179	411	492	63	569	Other
Варварин	5461	93	941	972	317	643	669	154	1065	Varvarin
Остала	5461	93	941	972	317	643	669	154	1065	Other
Трстеник	13559	423	3054	3039	675	1495	1759	294	1940	Trstenik
Градска	5310	253	1440	1445	144	550	757	58	609	Urban
Остала	8249	170	1614	1594	531	945	1002	236	1331	Other
Ћићевац	3021	77	610	573	179	322	399	65	513	Čičevac
Градска	1576	52	319	310	78	153	214	18	255	Urban
Остала	1445	25	291	263	101	169	185	47	258	Other
Рашка област	99984	6006	28508	22540	3972	9643	12824	1221	12200	Raška oblast
Градска	55342	3606	16538	13449	1831	4929	7275	522	6033	Urban
Остала	44642	2400	11970	9091	2141	4714	5549	699	6167	Other
Краљево	42645	1636	10370	10488	1720	4297	6389	620	5466	Kraljevo
Градска	24136	1091	6387	6473	785	2248	3757	267	2675	Urban
Остала	18509	545	3983	4015	935	2049	2632	353	2791	Other
Врњачка Бања	9406	279	1841	2137	567	1095	1430	234	1630	Vrnjačka Banja
Градска	3839	142	661	978	180	372	688	81	687	Urban
Остала	5567	137	1180	1159	387	723	742	153	943	Other
Нови Пазар	30680	2734	10867	6240	1065	2684	2993	227	3122	Novi Pazar
Градска	20861	1844	7394	4459	694	1761	2070	135	1996	Urban
Остала	9819	890	3473	1781	371	923	923	92	1126	Other
Рашка	8425	426	2202	2068	270	824	1278	75	967	Raška
Градска	3260	265	975	922	70	235	480	10	255	Urban
Остала	5165	161	1227	1146	200	589	798	65	712	Other
Тутин	8828	931	3228	1607	350	743	734	65	1015	Tutin
Градска	3246	264	1121	617	102	313	280	29	420	Urban
Остала	5582	667	2107	990	248	430	454	36	595	Other

Табела 1.5. Настањени станови према просечном броју соба по лицу у стану, по општинама/градовима и типу насеља (наставак)

Table 1.5. Occupied Dwellings according to the floor space per occupant, by municipalities/cities and type of settlements (continued)

Регион Област Град-општина	Укупно Total	Станови према просечном броју соба по лицу у стану Dwellings by average number of rooms per occupant in the dwelling								Region Area City – Municipality
		до 0,5 Up to 0.5	0,5-0,9	1-1,24	1,25-1,4	1,5-1,9	2,0-2,4	2,5-2,9	3 и више 3 and more	
Шумадијска област	103392	3980	24664	25825	4266	10610	14940	1394	12561	Šumadijska oblast
Градска	69927	2981	17735	19179	2665	6880	10362	781	7336	Urban
Остала	33465	999	6929	6646	1601	3730	4578	613	5225	Other
<i>Крагујевац</i>	65919	2751	16601	17759	2457	6450	9627	695	6893	<i>Kragujevac</i>
Градска	56086	2470	14596	15757	2017	5388	8256	533	5395	<i>Urban</i>
Остала	9833	281	2005	2002	440	1062	1371	162	1498	<i>Other</i>
Аранђеловац	15934	561	3629	3856	745	1661	2343	245	2179	Arandelovac
Градска	9043	352	2198	2409	368	909	1407	109	1094	Urban
Остала	6891	209	1431	1447	377	752	936	136	1085	Other
Баточина	3745	87	779	730	197	474	506	77	650	Batočina
Остала	3745	87	779	730	197	474	506	77	650	Other
Кнић	4897	170	966	920	165	511	699	79	729	Knić
Остала	4897	170	966	920	165	511	699	79	729	Other
Лапово	2441	64	448	489	150	320	367	61	470	Lapovo
Градска	2223	60	413	441	140	292	330	56	424	Urban
Остала	218	4	35	48	10	28	37	5	46	Other
Рача	3640	127	769	663	182	386	478	85	533	Rača
Градска	860	37	192	191	45	92	134	19	127	Urban
Остала	2780	90	577	472	137	294	344	66	406	Other
Топола	6816	220	1472	1408	370	808	920	152	1107	Topola
Градска	1715	62	336	381	95	199	235	64	296	Urban
Остала	5101	158	1136	1027	275	609	685	88	811	Other
Регион Јужне и Источне Србије	546183	20871	122325	125330	21816	59984	76647	8408	78044	Region Južne i Istočne Srbije
Градска	297469	13007	72795	77089	10314	30533	43892	3108	35318	Urban
Остала	248714	7864	49530	48241	11502	29451	32755	5300	42726	Other
Борска област	47744	2196	9073	11058	1280	4165	6979	814	6890	Borska oblast
Градска	26785	1753	6378	7658	549	2188	3934	263	2757	Urban
Остала	20959	443	2695	3400	731	1977	3045	551	4133	Other
Бор	16786	1198	4016	4532	457	1493	2383	202	1974	Bor
Градска	11887	1041	3130	3610	218	963	1648	86	1092	Urban
Остала	4899	157	886	922	239	530	735	116	882	Other
Кладово	9220	188	1347	1711	258	891	1224	235	1673	Kladovo
Градска	4207	139	840	1064	93	392	608	72	543	Urban
Остала	5013	49	507	647	165	499	616	163	1130	Other
Мајданпек	6658	428	1537	2071	85	524	1096	44	616	Majdanpek
Градска	3933	296	980	1343	27	264	640	7	305	Urban
Остала	2725	132	557	728	58	260	456	37	311	Other
Неготин	15080	382	2173	2744	480	1257	2276	333	2627	Negotin
Градска	6758	277	1428	1641	211	569	1038	98	817	Urban
Остала	8322	105	745	1103	269	688	1238	235	1810	Other
Браничевска област	62738	1673	10755	12274	3273	6216	9348	1925	11608	Braničevska oblast
Градска	25931	1008	5524	6481	1247	2495	4388	497	3584	Urban
Остала	36807	665	5231	5793	2026	3721	4960	1428	8024	Other
Град Пожаревац	26000	923	5320	6052	1383	2542	4131	568	3847	Grad Požarevac
Градска	19491	805	4338	4989	900	1817	3322	331	2498	Urban
Остала	6509	118	982	1063	483	725	809	237	1349	Other

Табела 1.5. Настањени станови према просечном броју соба по лицу у стану, по општинама/градовима и типу насеља (наставак)

Table 1.5. Occupied Dwellings according to the floor space per occupant, by municipalities/cities and type of settlements (continued)

Регион Област Град-општина	Укупно Total	Станови према просечном броју соба по лицу у стану Dwellings by average number of rooms per occupant in the dwelling								Region Area City – Municipality
		до 0,5 Up to 0.5	0,5-0,9	1-1,24	1,25-1,4	1,5-1,9	2,0-2,4	2,5-2,9	3 и више 3 and more	
Пожаревац	21677	666	4306	5078	1170	2187	3458	491	3297	Požarevac
Градска	16455	582	3519	4228	799	1576	2822	291	2176	Urban
Остала	5222	84	787	850	371	611	636	200	1121	Other
Костолац	4323	257	1014	974	213	355	673	77	550	Kostolac
Градска	3036	223	819	761	101	241	500	40	322	Urban
Остала	1287	34	195	213	112	114	173	37	228	Other
Велико Градиште	6453	86	789	1018	369	720	904	286	1509	Veliko Gradište
Градска	2230	55	383	505	124	273	387	59	408	Urban
Остала	4223	31	406	513	245	447	517	227	1101	Other
Голубац	2796	48	412	477	155	298	388	99	579	Golubac
Остала	2796	48	412	477	155	298	388	99	579	Other
Жабари	3898	62	530	566	213	378	593	157	950	Žabari
Остала	3898	62	530	566	213	378	593	157	950	Other
Жагубица	4067	147	788	835	138	401	682	97	643	Žagubica
Остала	4067	147	788	835	138	401	682	97	643	Other
Кучево	5862	163	791	991	206	506	804	168	1108	Kučevo
Градска	1485	82	282	344	52	129	237	21	213	Urban
Остала	4377	81	509	647	154	377	567	147	895	Other
Мало Црниће	3497	46	451	557	205	414	453	177	955	Malo Crniće
Остала	3497	46	451	557	205	414	453	177	955	Other
Петровац на Млави	10165	198	1674	1778	604	957	1393	373	2017	Petrovac na Mlavi
Градска	2725	66	521	643	171	276	442	86	465	Urban
Остала	7440	132	1153	1135	433	681	951	287	1552	Other
Зајечарска област	40431	1321	7619	9163	1801	4329	6310	899	6535	Zaječarska oblast
Градска	24325	1005	5335	6267	1089	2353	3712	393	3051	Urban
Остала	16106	316	2284	2896	712	1976	2598	506	3484	Other
<i>Зајечар</i>	<i>19563</i>	<i>762</i>	<i>4075</i>	<i>4879</i>	<i>827</i>	<i>1994</i>	<i>3165</i>	<i>378</i>	<i>2882</i>	<i>Zaječar</i>
<i>Градска</i>	<i>12971</i>	<i>601</i>	<i>3032</i>	<i>3581</i>	<i>553</i>	<i>1213</i>	<i>2063</i>	<i>197</i>	<i>1513</i>	<i>Urban</i>
<i>Остала</i>	<i>6592</i>	<i>161</i>	<i>1043</i>	<i>1298</i>	<i>274</i>	<i>781</i>	<i>1102</i>	<i>181</i>	<i>1369</i>	<i>Other</i>
Бољевац	4637	143	749	909	189	469	668	112	827	Bojjevac
Градска	1652	81	341	372	72	152	239	31	284	Urban
Остала	2985	62	408	537	117	317	429	81	543	Other
Књажевац	10587	304	1847	2268	505	1222	1659	262	1759	Knjaževac
Градска	6276	246	1344	1591	329	630	905	112	717	Urban
Остала	4311	58	503	677	176	592	754	150	1042	Other
Сокобања	5644	112	948	1107	280	644	818	147	1067	Sokobanja
Градска	3426	77	618	723	135	358	505	53	537	Urban
Остала	2218	35	330	384	145	286	313	94	530	Other
Јабланичка област	64143	2952	16366	14928	2930	7468	8398	827	8235	Jablanička oblast
Градска	30463	1519	8082	7766	1297	3233	4104	329	3364	Urban
Остала	33680	1433	8284	7162	1633	4235	4294	498	4871	Other
<i>Лесковац</i>	<i>42629</i>	<i>1997</i>	<i>11329</i>	<i>10270</i>	<i>1925</i>	<i>4839</i>	<i>5414</i>	<i>546</i>	<i>5102</i>	<i>Leskovac</i>
<i>Градска</i>	<i>21645</i>	<i>1168</i>	<i>5821</i>	<i>5753</i>	<i>766</i>	<i>2200</i>	<i>2966</i>	<i>193</i>	<i>2224</i>	<i>Urban</i>
<i>Остала</i>	<i>20984</i>	<i>829</i>	<i>5508</i>	<i>4517</i>	<i>1159</i>	<i>2639</i>	<i>2448</i>	<i>353</i>	<i>2878</i>	<i>Other</i>
Бојник	3561	223	769	668	100	466	481	32	590	Bojnik
Остала	3561	223	769	668	100	466	481	32	590	Other

Табела 1.5. Настањени станови према просечном броју соба по лицу у стану, по општинама/градовима и типу насеља (наставак)

Table 1.5. Occupied Dwellings according to the floor space per occupant, by municipalities/cities and type of settlements (continued)

Регион Област Град-општина	Укупно Total	Станови према просечном броју соба по лицу у стану Dwellings by average number of rooms per occupant in the dwelling								Region Area City – Municipality
		до 0,5 Up to 0.5	0,5-0,9	1-1,24	1,25-1,4	1,5-1,9	2,0-2,4	2,5-2,9	3 и више 3 and more	
Власотинце	8256	232	2002	1848	581	1015	1103	164	1150	Vlasotince
Градска	4746	123	1179	1053	381	589	612	106	647	Urban
Остала	3510	109	823	795	200	426	491	58	503	Other
Лебане	6562	304	1596	1501	249	835	864	69	888	Lebane
Градска	2938	159	776	719	108	338	382	23	346	Urban
Остала	3624	145	820	782	141	497	482	46	542	Other
Медвеђа	2540	167	582	517	71	257	422	14	370	Medveđa
Градска	1134	69	306	241	42	106	144	7	147	Urban
Остала	1406	98	276	276	29	151	278	7	223	Other
Црна Трава	595	29	88	124	4	56	114	2	135	Crna Trava
Остала	595	29	88	124	4	56	114	2	135	Other
Нишавска област	139964	4738	32479	34959	4251	16647	19488	1140	18305	Nišavska oblast
Градска	86188	3120	21144	23404	2126	9347	13101	454	9979	Urban
Остала	53776	1618	11335	11555	2125	7300	6387	686	8326	Other
Град Ниш	103270	3601	25277	27359	2746	11704	14821	549	12359	Grad Niš
Градска	77449	2836	19269	21300	1780	8211	11924	333	8747	Urban
Остала	25821	765	6008	6059	966	3493	2897	216	3612	Other
Медијана	36083	1255	9090	10557	671	3876	6049	95	3812	Medijana
Градска	34196	1231	8679	10076	614	3521	5895	87	3521	Urban
Остала	1887	24	411	481	57	355	154	8	291	Other
Нишка Бања	5905	149	1084	1211	232	715	633	61	865	Niška Banja
Градска	2151	45	277	343	81	220	183	23	276	Urban
Остала	3754	104	807	868	151	495	450	38	589	Other
Палилула	27933	1012	6894	7185	800	3158	3812	160	3444	Palilula
Градска	20972	837	5228	5563	551	2237	3066	116	2560	Urban
Остала	6961	175	1666	1622	249	921	746	44	884	Other
Пантелеј	22392	784	5592	5868	641	2523	2960	133	2602	Panteleј
Градска	15499	520	3972	4213	385	1666	2150	77	1679	Urban
Остала	6893	264	1620	1655	256	857	810	56	923	Other
Црвени крст	10957	401	2617	2538	402	1432	1367	100	1636	Crveni krst
Градска	4631	203	1113	1105	149	567	630	30	711	Urban
Остала	6326	198	1504	1433	253	865	737	70	925	Other
Насеље Ниш	75298	2791	18992	20957	1699	7991	11741	310	8471	Settlement Niš
Алексинач	16348	562	3343	3373	740	2109	2159	294	2666	Aleksinac
Градска	6165	237	1337	1463	264	734	867	87	873	Urban
Остала	10183	325	2006	1910	476	1375	1292	207	1793	Other
Гаџин Хан	3273	47	473	685	47	416	506	18	521	Gadžin Han
Остала	3273	47	473	685	47	416	506	18	521	Other
Дољевац	5260	186	1241	1153	289	696	548	74	744	Doljevac
Остала	5260	186	1241	1153	289	696	548	74	744	Other
Мерошина	3975	155	900	820	181	586	423	81	646	Merošina
Остала	3975	155	900	820	181	586	423	81	646	Other
Ражањ	3188	105	484	575	119	369	366	65	475	Ražanj
Остала	3188	105	484	575	119	369	366	65	475	Other
Сврљиг	4650	82	761	994	129	767	665	59	894	Svrljig
Градска	2574	47	538	641	82	402	310	34	359	Urban
Остала	2076	35	223	353	47	365	355	25	535	Other

Табела 1.5. Настањени станови према просечном броју соба по лицу у стану, по општинама/градовима и типу насеља (наставак)

Table 1.5. Occupied Dwellings according to the floor space per occupant, by municipalities/cities and type of settlements (continued)

Регион Област Град-општина	Укупно Total	Станови према просечном броју соба по лицу у стану Dwellings by average number of rooms per occupant in the dwelling								Region Area City – Municipality
		до 0,5 Up to 0.5	0,5-0,9	1-1,24	1,25-1,4	1,5-1,9	2,0-2,4	2,5-2,9	3 и више 3 and more	
Пиротска област	32841	813	6193	7446	1489	4018	4943	531	5303	Pirotska oblast
Градска	20572	589	4544	5027	1046	2398	2907	335	2877	Urban
Остала	12269	224	1649	2419	443	1620	2036	196	2426	Other
<i>Пирот</i>	19808	471	3889	4527	1179	2423	2904	428	3207	<i>Pirot</i>
Градска	13400	346	2969	3281	866	1547	1915	274	1899	Urban
Остала	6408	125	920	1246	313	876	989	154	1308	Other
Бабушница	5070	75	694	961	108	627	832	35	892	Babušnica
Градска	2130	34	390	463	52	253	337	17	305	Urban
Остала	2940	41	304	498	56	374	495	18	587	Other
Бела Паланка	4400	164	844	1009	97	585	613	33	733	Bela Palanka
Градска	2910	137	664	685	68	380	318	22	410	Urban
Остала	1490	27	180	324	29	205	295	11	323	Other
Димитровград	3563	103	766	949	105	383	594	35	471	Dimitrovgrad
Градска	2132	72	521	598	60	218	337	22	263	Urban
Остала	1431	31	245	351	45	165	257	13	208	Other
Подунавска област	65982	2396	15378	15350	2949	7023	9752	956	9742	Podunavska oblast
Градска	36744	1519	9038	9573	1362	3644	5804	382	4642	Urban
Остала	29238	877	6340	5777	1587	3379	3948	574	5100	Other
<i>Смедерево</i>	36279	1570	9432	9053	1416	3754	5151	343	4691	<i>Smederevo</i>
Градска	22876	1076	6099	6185	722	2244	3451	157	2563	Urban
Остала	13403	494	3333	2868	694	1510	1700	186	2128	Other
Велика Плана	12929	383	2623	2652	680	1412	1969	288	2379	Velika Plana
Градска	5396	172	1171	1276	287	557	857	96	827	Urban
Остала	7533	211	1452	1376	393	855	1112	192	1552	Other
Смедеревска Паланка	16774	443	3323	3645	853	1857	2632	325	2672	Smederevska Palanka
Градска	8472	271	1768	2112	353	843	1496	129	1252	Urban
Остала	8302	172	1555	1533	500	1014	1136	196	1420	Other
Пчињска област	62500	3671	17776	13739	2782	6420	7102	923	6764	Pčinjska oblast
Градска	30613	1778	8584	7114	1123	3125	3767	297	3201	Urban
Остала	31887	1893	9192	6625	1659	3295	3335	626	3563	Other
<i>Град Врање</i>	26853	1373	7410	6325	956	3035	3362	224	2871	<i>Grad Vranje</i>
Градска	19695	960	5597	4751	745	2179	2472	187	2104	Urban
Остала	7158	413	1813	1574	211	856	890	37	767	Other
Врање	24051	1263	6707	5728	853	2652	2963	188	2506	Vranje
Градска	18188	912	5192	4449	677	1960	2271	159	1902	Urban
Остала	5863	351	1515	1279	176	692	692	29	604	Other
Врањска Бања	2802	110	703	597	103	383	399	36	365	Vranjska Banja
Градска	1507	48	405	302	68	219	201	28	202	Urban
Остала	1295	62	298	295	35	164	198	8	163	Other
Босилеград	3061	77	527	598	60	400	405	6	532	Bosilegrad
Градска	1240	28	242	249	12	151	149	1	146	Urban
Остала	1821	49	285	349	48	249	256	5	386	Other
Бујановац	9810	785	3363	1836	695	894	789	280	1049	Bujanovac
Градска	2929	339	942	530	161	236	298	64	340	Urban
Остала	6881	446	2421	1306	534	658	491	216	709	Other

Табела 1.5. Настањени станови према просечном броју соба по лицу у стану, по општинама/градовима и типу насеља (наставак)

Table 1.5. Occupied Dwellings according to the floor space per occupant, by municipalities/cities and type of settlements (continued)

Регион Област Град-општина	Укупно <i>Total</i>	Станови према просечном броју соба по лицу у стану Dwellings by average number of rooms per occupant in the dwelling								Region Area City – Municipality
		до 0,5 <i>Up to 0.5</i>	0,5-0,9	1-1,24	1,25-1,4	1,5-1,9	2,0-2,4	2,5-2,9	3 и више <i>3 and more</i>	
Владичин Хан	7273	408	1790	1613	147	737	918	42	724	Vladičin Han
Градска	2970	157	827	688	60	264	357	12	286	Urban
Остала	4303	251	963	925	87	473	561	30	438	Other
Прешево	7400	372	2592	1467	693	635	507	313	786	Preševo
Остала	7400	372	2592	1467	693	635	507	313	786	Other
Сурдулица	6525	526	1662	1511	200	569	870	54	645	Surdulica
Градска	3779	294	976	896	145	295	491	33	325	Urban
Остала	2746	232	686	615	55	274	379	21	320	Other
Трговиште	1578	130	432	389	31	150	251	4	157	Trgovište
Остала	1578	130	432	389	31	150	251	4	157	Other
Топличка област	29840	1111	6686	6413	1061	3698	4327	393	4662	Toplička oblast
Градска	15848	716	4166	3799	475	1750	2175	158	1863	Urban
Остала	13992	395	2520	2614	586	1948	2152	235	2799	Other
Прокупље	14683	513	3225	3187	529	1901	2089	217	2467	Prokuplje
Градска	9215	382	2340	2233	306	1081	1265	110	1210	Urban
Остала	5468	131	885	954	223	820	824	107	1257	Other
Блаце	4064	117	801	830	140	535	561	59	698	Blace
Градска	1863	45	442	408	78	256	220	37	266	Urban
Остала	2201	72	359	422	62	279	341	22	432	Other
Житорађа	4319	128	1006	886	264	604	515	94	715	Žitorađa
Остала	4319	128	1006	886	264	604	515	94	715	Other
Куршумлија	6774	353	1654	1510	128	658	1162	23	782	Kuršumlija
Градска	4770	289	1384	1158	91	413	690	11	387	Urban
Остала	2004	64	270	352	37	245	472	12	395	Other
Регион Косово и Метохија	Region Kosovo i Metohija

Табела 2.1. Станови према својини и основу по којем домаћинства користе стан, по областима

Регион Област	Станови према својини / <i>Dwellings by ownership</i>				
	укупно <i>Total</i>	приватна <i>Private</i>	јавна (државна) <i>Public</i> <i>(State-owned)</i>	остали облици <i>Other forms</i>	непозната својина <i>Ownership unknown</i>
РЕПУБЛИКА СРБИЈА	3613352	3536885	21758	11966	42743
СРБИЈА – СЕВЕР	1763027	1721452	11917	7031	22627
Београдски регион	868752	846028	6046	3922	12756
Београдска област (Град Београд)	868752	846028	6046	3922	12756
Регион Војводине	894275	875424	5871	3109	9871
Западнобачка област	81031	78680	529	364	1458
Јужнобанатска област	131798	128730	987	453	1628
Јужнобачка област	307242	301126	1917	1108	3091
Севернобанатска област	65444	63788	506	224	926
Севернобачка област	85700	84146	527	281	746
Средњобанатска област	81036	79457	488	229	862
Сремска област	142024	139497	917	450	1160
СРБИЈА – ЈУГ	1850325	1815433	9841	4935	20116
Регион Шумадије и Западне Србије	1013756	996389	5087	2642	9638
Златиборска област	163996	162213	582	413	788
Колубарска област	94652	93046	463	180	963
Мачванска област	141543	138264	551	402	2326
Моравичка област	107569	105803	464	266	1036
Поморавска област	110438	108915	516	195	812
Расинска област	106675	105360	375	269	671
Рашка област	142742	139885	582	551	1724
Шумадијска област	146141	142903	1554	366	1318
Регион Јужне и Источне Србије	836569	819044	4754	2293	10478
Борска област	75557	72606	1193	605	1153
Браничевска област	100178	98411	532	201	1034
Зајечарска област	68130	66614	411	117	988
Јабланичка област	96046	94362	387	174	1123
Нишавска област	200250	196592	1044	408	2206
Пиротска област	58345	57499	216	67	563
Подунавска област	88946	86763	433	285	1465
Пчињска област	96524	94332	387	342	1463
Топличка област	52593	51865	151	94	483
Регион Косово и Метохија

Table 2.1 Dwellings according to the ownership and tenure status of the households, by area

Настањени станови према основу по којем домаћинства користе стан <i>Occupied dwellings by occupancy status</i>						Region Area
укупно Total	власништво Ownership	закуп / подстанарство Rent / subtenancy	сродство Relatives	остало Other	непознат основ коришћења Occupancy status unknown	
2625711	2292325	169182	156561	1153	6490	REPUBLIC OF SERBIA
1389032	1180029	116175	87643	593	4592	SRBIJA – SEVER
696091	581650	63038	47576	482	3345	Beogradski region
696091	581650	63038	47576	482	3345	Beogradska oblast (Grad Beograd)
692941	598379	53137	40067	111	1247	Region Vojvodine
62766	56280	3224	3114	9	139	Zapadnobačka oblast
99616	88414	5478	5491	25	208	Južnobačanska oblast
245620	198096	29069	17873	48	534	Južnobačka oblast
49860	45877	2084	1823	6	70	Severnobačanska oblast
67360	59490	4632	3148	6	84	Severnobačka oblast
62848	56811	2911	3040	6	80	Srednjobanatska oblast
104871	93411	5739	5578	11	132	Sremska oblast
1236679	1112296	53007	68918	560	1898	SRBIJA – JUG
690496	623816	30710	34864	150	956	Region Šumadije i Zapadne Srbije
99311	88724	4394	6077	23	93	Zlatiborska oblast
62146	56603	2798	2653	3	89	Kolubarska oblast
100006	91933	3870	4012	28	163	Mačvanska oblast
75553	67069	3792	4582	8	102	Moravička oblast
72752	66416	2951	3294	20	71	Pomoravska oblast
77352	70741	2648	3856	20	87	Rasinska oblast
99984	90296	5112	4363	34	179	Raška oblast
103392	92034	5145	6027	14	172	Šumadijska oblast
546183	488480	22297	34054	410	942	Region Južne i Istočne Srbije
47744	42472	2532	2308	324	108	Borska oblast
62738	58308	2253	2081	29	67	Braničevska oblast
40431	36574	1641	2189	7	20	Zaječarska oblast
64143	59222	1705	3124	3	89	Jablanička oblast
139964	118785	7818	13080	22	259	Nišavska oblast
32841	29225	1126	2461	4	25	Pirotska oblast
65982	59100	2271	4383	12	216	Podunavska oblast
62500	57864	1700	2839	4	93	Pčinjska oblast
29840	26930	1251	1589	5	65	Toplička oblast
...	Region Kosovo i Metohija

Табела 2.2. Станови према својини и основу по којем домаћинства користе стан, по областима (% учешћа у Републици Србији)

Регион Област	Станови према својини / <i>Dwellings by ownership</i>				
	укупно <i>Total</i>	приватна <i>Private</i>	јавна (државна) <i>Public</i> <i>(State-owned)</i>	остали облици <i>Other forms</i>	непозната својина <i>Ownership unknown</i>
РЕПУБЛИКА СРБИЈА	100	100	100	100	100
СРБИЈА – СЕВЕР	48,79	48,67	54,77	58,76	52,94
Београдски регион	24,04	23,92	27,79	32,78	29,84
Београдска област (Град Београд)	24,04	23,92	27,79	32,78	29,84
Регион Војводине	24,75	24,75	26,98	25,98	23,09
Западнобачка област	2,24	2,22	2,43	3,04	3,41
Јужнобанатска област	3,65	3,64	4,54	3,79	3,81
Јужнобачка област	8,50	8,51	8,81	9,26	7,23
Севернобанатска област	1,81	1,80	2,33	1,87	2,17
Севернобачка област	2,37	2,38	2,42	2,35	1,75
Средњобанатска област	2,24	2,25	2,24	1,91	2,02
Сремска област	3,93	3,94	4,21	3,76	2,71
СРБИЈА – ЈУГ	51,21	51,33	45,23	41,24	47,06
Регион Шумадије и Западне Србије	28,06	28,17	23,38	22,08	22,55
Златиборска област	4,54	4,59	2,67	3,45	1,84
Колубарска област	2,62	2,63	2,13	1,50	2,25
Мачванска област	3,92	3,91	2,53	3,36	5,44
Моравичка област	2,98	2,99	2,13	2,22	2,42
Поморавска област	3,06	3,08	2,37	1,63	1,90
Расинска област	2,95	2,98	1,72	2,25	1,57
Рашка област	3,95	3,96	2,67	4,60	4,03
Шумадијска област	4,04	4,04	7,14	3,06	3,08
Регион Јужне и Источне Србије	23,15	23,16	21,85	19,16	24,51
Борска област	2,09	2,05	5,48	5,06	2,70
Браничевска област	2,77	2,78	2,45	1,68	2,42
Зајечарска област	1,89	1,88	1,89	0,98	2,31
Јабланичка област	2,66	2,67	1,78	1,45	2,63
Нишавска област	5,54	5,56	4,80	3,41	5,16
Пиротска област	1,61	1,63	0,99	0,56	1,32
Подунавска област	2,46	2,45	1,99	2,38	3,43
Пчињска област	2,67	2,67	1,78	2,86	3,42
Топличка област	1,46	1,47	0,69	0,79	1,13
Регион Косово и Метохија

Table 2.2. Dwellings according to the ownership and tenure status of the households, by area (% share in the Republic of Serbia)

Настањени станови према основу по којем домаћинства користе стан <i>Occupied dwellings by occupancy status</i>						Region Area
укупно Total	власништво Ownership	закуп / подстанарство Rent / subtenancy	сродство Relatives	остало Other	непознат основ коришћења Occupancy status unknown	
100	100	100	100	100	100	REPUBLIC OF SERBIA
52,90	51,48	68,67	55,98	51,43	70,76	SRBIJA – SEVER
26,51	25,37	37,26	30,39	41,80	51,54	Beogradski region
26,51	25,37	37,26	30,39	41,80	51,54	Beogradska oblast (Grad Beograd)
26,39	26,10	31,41	25,59	9,63	19,21	Region Vojvodine
2,39	2,46	1,91	1,99	0,78	2,14	Zapadnobačka oblast
3,79	3,86	3,24	3,51	2,17	3,20	Južnobačanska oblast
9,35	8,64	17,18	11,42	4,16	8,23	Južnobačka oblast
1,90	2,00	1,23	1,16	0,52	1,08	Severnobačanska oblast
2,57	2,60	2,74	2,01	0,52	1,29	Severnobačka oblast
2,39	2,48	1,72	1,94	0,52	1,23	Srednjobačanska oblast
3,99	4,07	3,39	3,56	0,95	2,03	Sremska oblast
47,10	48,52	31,33	44,02	48,57	29,24	SRBIJA – JUG
26,30	27,21	18,15	22,27	13,01	14,73	Region Šumadije i Zapadne Srbije
3,78	3,87	2,60	3,88	1,99	1,43	Zlatiborska oblast
2,37	2,47	1,65	1,69	0,26	1,37	Kolubarska oblast
3,81	4,01	2,29	2,56	2,43	2,51	Mačvanska oblast
2,88	2,93	2,24	2,93	0,69	1,57	Moravička oblast
2,77	2,90	1,74	2,10	1,73	1,09	Pomoravska oblast
2,95	3,09	1,57	2,46	1,73	1,34	Rasinska oblast
3,81	3,94	3,02	2,79	2,95	2,76	Raška oblast
3,94	4,01	3,04	3,85	1,21	2,65	Šumadijska oblast
20,80	21,31	13,18	21,75	35,56	14,51	Region Južne i Istočne Srbije
1,82	1,85	1,50	1,47	28,10	1,66	Borska oblast
2,39	2,54	1,33	1,33	2,52	1,03	Braničevska oblast
1,54	1,60	0,97	1,40	0,61	0,31	Zaječarska oblast
2,44	2,58	1,01	2,00	0,26	1,37	Jablanička oblast
5,33	5,18	4,62	8,35	1,91	3,99	Nišavska oblast
1,25	1,27	0,67	1,57	0,35	0,39	Pirotska oblast
2,51	2,58	1,34	2,80	1,04	3,33	Podunavska oblast
2,38	2,52	1,00	1,81	0,35	1,43	Pčinjska oblast
1,14	1,17	0,74	1,01	0,43	1,00	Toplička oblast
...	Region Kosovo i Metohija

Табела 2.3. Станови према својини и основу по којем домаћинства користе стан, по областима (% учешћа у области)

Регион Област	Станови према својини / <i>Dwellings by ownership</i>				
	укупно <i>Total</i>	приватна <i>Private</i>	јавна (државна) <i>Public (State-owned)</i>	остали облици <i>Other forms</i>	непозната својина <i>Ownership unknown</i>
РЕПУБЛИКА СРБИЈА	100	97,88	0,60	0,33	1,18
СРБИЈА – СЕВЕР	100	97,64	0,68	0,40	1,28
Београдски регион	100	97,38	0,70	0,45	1,47
Београдска област (Град Београд)	100	97,38	0,70	0,45	1,47
Регион Војводине	100	97,89	0,66	0,35	1,10
Западнобачка област	100	97,10	0,65	0,45	1,80
Јужнобанатска област	100	97,67	0,75	0,34	1,24
Јужнобачка област	100	98,01	0,62	0,36	1,01
Севернобанатска област	100	97,47	0,77	0,34	1,41
Севернобачка област	100	98,19	0,61	0,33	0,87
Средњобанатска област	100	98,05	0,60	0,28	1,06
Сремска област	100	98,22	0,65	0,32	0,82
СРБИЈА – ЈУГ	100	98,11	0,53	0,27	1,09
Регион Шумадије и Западне Србије	100	98,29	0,50	0,26	0,95
Златиборска област	100	98,91	0,35	0,25	0,48
Колубарска област	100	98,30	0,49	0,19	1,02
Мачванска област	100	97,68	0,39	0,28	1,64
Моравичка област	100	98,36	0,43	0,25	0,96
Поморавска област	100	98,62	0,47	0,18	0,74
Расинска област	100	98,77	0,35	0,25	0,63
Рашка област	100	98,00	0,41	0,39	1,21
Шумадијска област	100	97,78	1,06	0,25	0,90
Регион Јужне и Источне Србије	100	97,91	0,57	0,27	1,25
Борска област	100	96,09	1,58	0,80	1,53
Браничевска област	100	98,24	0,53	0,20	1,03
Зајечарска област	100	97,77	0,60	0,17	1,45
Јабланичка област	100	98,25	0,40	0,18	1,17
Нишавска област	100	98,17	0,52	0,20	1,10
Пиротска област	100	98,55	0,37	0,11	0,96
Подунавска област	100	97,55	0,49	0,32	1,65
Пчињска област	100	97,73	0,40	0,35	1,52
Топличка област	100	98,62	0,29	0,18	0,92
Регион Косово и Метохија

Table 2.3 Dwellings according to the ownership and tenure status of the households by area (% share in an area)

Настањени станови према основу по којем домаћинства користе стан <i>Occupied dwellings by occupancy status</i>						Region Area
укупно Total	власништво <i>Ownership</i>	закуп / подстанарство <i>Rent / subtenancy</i>	сродство <i>Relatives</i>	остало <i>Other</i>	непознат основ коришћења <i>Occupancy status unknown</i>	
100	87,30	6,44	5,96	0,04	0,25	REPUBLIC OF SERBIA
100	84,95	8,36	6,31	0,04	0,33	SRBIJA – SEVER
100	83,56	9,06	6,83	0,07	0,48	Beogradski region
100	83,56	9,06	6,83	0,07	0,48	Beogradska oblast (Grad Beograd)
100	86,35	7,67	5,78	0,02	0,18	Region Vojvodine
100	89,67	5,14	4,96	0,01	0,22	Zapadnobačka oblast
100	88,75	5,50	5,51	0,03	0,21	Južnobačanska oblast
100	80,65	11,83	7,28	0,02	0,22	Južnobačka oblast
100	92,01	4,18	3,66	0,01	0,14	Severnobačanska oblast
100	88,32	6,88	4,67	0,01	0,12	Severnobačka oblast
100	90,39	4,63	4,84	0,01	0,13	Srednjobanatska oblast
100	89,07	5,47	5,32	0,01	0,13	Sremska oblast
100	89,94	4,29	5,57	0,05	0,15	SRBIJA – JUG
100	90,34	4,45	5,05	0,02	0,14	Region Šumadije i Zapadne Srbije
100	89,34	4,42	6,12	0,02	0,09	Zlatiborska oblast
100	91,08	4,50	4,27	-	0,14	Kolubarska oblast
100	91,93	3,87	4,01	0,03	0,16	Mačvanska oblast
100	88,77	5,02	6,06	0,01	0,14	Moravička oblast
100	91,29	4,06	4,53	0,03	0,10	Pomoravska oblast
100	91,45	3,42	4,99	0,03	0,11	Rasinska oblast
100	90,31	5,11	4,36	0,03	0,18	Raška oblast
100	89,01	4,98	5,83	0,01	0,17	Šumadijska oblast
100	89,44	4,08	6,23	0,08	0,17	Region Južne i Istočne Srbije
100	88,96	5,30	4,83	0,68	0,23	Borska oblast
100	92,94	3,59	3,32	0,05	0,11	Bраниčevska oblast
100	90,46	4,06	5,41	0,02	0,05	Zaječarska oblast
100	92,33	2,66	4,87	-	0,14	Jablanička oblast
100	84,87	5,59	9,35	0,02	0,19	Nišavska oblast
100	88,99	3,43	7,49	0,01	0,08	Pirotska oblast
100	89,57	3,44	6,64	0,02	0,33	Podunavska oblast
100	92,58	2,72	4,54	0,01	0,15	Pčinjska oblast
100	90,25	4,19	5,33	0,02	0,22	Toplička oblast
...	Region Kosovo i Metohija

Табела 2.4. Станови према својини и основу по којем домаћинства користе стан, по општинама/градовима и типу насеља

Регион Област Град-општина	Станови према својини / Dwellings by ownership				
	укупно <i>Total</i>	приватна <i>Private</i>	јавна (државна) <i>Public</i> (<i>State-owned</i>)	остали облици <i>Other forms</i>	непозната својина <i>Ownership unknown</i>
РЕПУБЛИКА СРБИЈА	3613352	3536885	21758	11966	42743
Градска	2104772	2056649	15784	8378	23961
Остала	1508580	1480236	5974	3588	18782
СРБИЈА – СЕВЕР	1763027	1721452	11917	7031	22627
Градска	1258121	1227832	9185	5413	15691
Остала	504906	493620	2732	1618	6936
Београдски регион	868752	846028	6046	3922	12756
Градска	710040	691332	5539	3464	9705
Остала	158712	154696	507	458	3051
Београдска област (Град Београд)	868752	846028	6046	3922	12756
Градска	710040	691332	5539	3464	9705
Остала	158712	154696	507	458	3051
Барајево	18481	18291	29	29	132
Остала	18481	18291	29	29	132
Вождовац	89448	87073	473	414	1488
Градска	82931	80985	464	403	1079
Остала	6517	6088	9	11	409
Врачар	37432	36739	191	162	340
Градска	37432	36739	191	162	340
Гроцка	46708	45750	66	106	786
Градска	5927	5844	11	34	38
Остала	40781	39906	55	72	748
Звездара	95363	92947	516	287	1613
Градска	95363	92947	516	287	1613
Земун	82517	80039	793	703	982
Градска	77953	75597	792	678	886
Остала	4564	4442	1	25	96
Лазаревац	26375	25312	338	147	578
Градска	12041	11689	178	13	161
Остала	14334	13623	160	134	417
Младеновац	23997	23658	74	47	218
Градска	10864	10634	59	23	148
Остала	13133	13024	15	24	70
Нови Београд	101428	98966	923	349	1190
Градска	101428	98966	923	349	1190
Обреновац	34996	33694	241	143	918
Градска	11437	11060	189	74	114
Остала	23559	22634	52	69	804
Палилула	91678	89177	665	296	1540
Градска	86511	84263	589	274	1385
Остала	5167	4914	76	22	155
Раковица	48572	47349	187	284	752
Градска	48572	47349	187	284	752
Савски венац	23792	22885	341	235	331
Градска	23792	22885	341	235	331

Table 2.4. Dwellings according to the ownership and tenure status of the households, by municipalities/cities and type of settlement

Настањени станови према основу по којем домаћинства користе стан Occupied dwellings by occupancy status						Region Area City – Municipality
укупно Total	власништво Ownership	закуп / подстанарство Rent / subtenancy	сродство Relatives	остало Other	непознат основ коришћења Occupancy status unknown	
2625711	2292325	169182	156561	1153	6490	REPUBLIKA SRBIJA
1678990	1405012	149060	118580	994	5344	Urban
946721	887313	20122	37981	159	1146	Other
1389032	1180029	116175	87643	593	4592	SRBIJA – SEVER
1030981	850823	105300	70394	505	3959	Urban
358051	329206	10875	17249	88	633	Other
696091	581650	63038	47576	482	3345	Beogradski region
588497	484983	59648	40456	427	2983	Urban
107594	96667	3390	7120	55	362	Other
696091	581650	63038	47576	482	3345	Beogradska oblast (Grad Beograd)
588497	484983	59648	40456	427	2983	Urban
107594	96667	3390	7120	55	362	Other
10081	9365	220	486	3	7	Barajevo
10081	9365	220	486	3	7	Other
72606	59664	7103	5364	25	450	Voždovac
68607	55942	7034	5213	24	394	Urban
3999	3722	69	151	1	56	Other
27184	22374	2947	1791	12	60	Vračar
27184	22374	2947	1791	12	60	Urban
32355	27312	1368	3570	34	71	Grocka
3442	2913	192	328	1	8	Urban
28913	24399	1176	3242	33	63	Other
77622	61085	9655	6343	27	512	Zvezdara
77622	61085	9655	6343	27	512	Urban
70428	60798	5578	3704	24	324	Zemun
66436	57214	5465	3437	24	296	Urban
3992	3584	113	267	-	28	Other
20431	18018	1058	1292	11	52	Lazarevac
10468	9051	712	667	7	31	Urban
9963	8967	346	625	4	21	Other
17318	15627	693	973	1	24	Mladenovac
8511	7270	613	606	1	21	Urban
8807	8357	80	367	-	3	Other
88702	74727	8286	5206	109	374	Novi Beograd
88702	74727	8286	5206	109	374	Urban
25214	22443	1508	1145	12	106	Obrenovac
9749	8070	1080	576	1	22	Urban
15465	14373	428	569	11	84	Other
76756	62516	8190	5479	47	524	Palilula
72172	58307	7999	5340	46	480	Urban
4584	4209	191	139	1	44	Other
43072	36020	3579	3186	54	233	Rakovica
43072	36020	3579	3186	54	233	Urban
16981	14161	1904	773	73	70	Savski venac
16981	14161	1904	773	73	70	Urban

Табела 2.4. Станови према својини и основу по којем домаћинства користе стан, по општинама/градовима и типу насеља (наставак)

Регион Област Град-општина	Станови према својини / Dwellings by ownership				
	укупно <i>Total</i>	приватна <i>Private</i>	јавна (државна) <i>Public</i> (<i>State-owned</i>)	остали облици <i>Other forms</i>	непозната својина <i>Ownership unknown</i>
Сопот	15138	15025	40	32	41
Градска	1007	997	6	1	3
Остала	14131	14028	34	31	38
Стари град	31861	30529	458	309	565
Градска	31861	30529	458	309	565
Сурчин	18795	18389	229	62	115
Градска	11925	11616	172	39	98
Остала	6870	6773	57	23	17
Чукарица	82171	80205	482	317	1167
Градска	70996	69232	463	299	1002
Остала	11175	10973	19	18	165
Насеље Београд	625763	609226	4553	3211	8773
Регион Војводине	894275	875424	5871	3109	9871
Градска	548081	536500	3646	1949	5986
Остала	346194	338924	2225	1160	3885
Западнобачка област	81031	78680	529	364	1458
Градска	43110	41810	286	194	820
Остала	37921	36870	243	170	638
Сомбор	38041	36832	253	175	781
Градска	21245	20558	150	80	457
Остала	16796	16274	103	95	324
Апатин	13142	12951	98	36	57
Градска	7672	7551	63	30	28
Остала	5470	5400	35	6	29
Кула	17277	16839	90	69	279
Градска	10468	10164	57	56	191
Остала	6809	6675	33	13	88
Оџаци	12571	12058	88	84	341
Градска	3725	3537	16	28	144
Остала	8846	8521	72	56	197
Јужнобанатска област	131798	128730	987	453	1628
Градска	76616	74697	655	268	996
Остала	55182	54033	332	185	632
Панчево	54506	53320	499	150	537
Градска	41319	40297	439	125	458
Остала	13187	13023	60	25	79
Алибунар	9760	9621	41	37	61
Градска	4341	4275	19	3	44
Остала	5419	5346	22	34	17
Бела Црква	8834	8630	46	18	140
Градска	4368	4241	22	4	101
Остала	4466	4389	24	14	39
Вршац	24025	23362	129	122	412
Градска	16417	16058	69	94	196
Остала	7608	7304	60	28	216
Ковачица	10997	10824	72	32	69
Градска	2790	2763	7	4	16
Остала	8207	8061	65	28	53

Table 2.4. Dwellings according to the ownership and tenure status of the households, by municipalities/cities and type of settlement (continued)

Настањени станови према основу по којем домаћинства користе стан Occupied dwellings by occupancy status						Region Area City – Municipality
укупно Total	власништво Ownership	закуп / подстанарство Rent / subtenancy	сродство Relatives	остало Other	непознат основ коришћења Occupancy status unknown	
7193	6782	205	204	-	2	Sopot
778	673	50	55	-	-	Urban
6415	6109	155	149	-	2	Other
22387	18221	2634	1356	27	149	Stari grad
22387	18221	2634	1356	27	149	Urban
15493	13622	817	1011	4	39	Surčin
9796	8378	647	731	4	36	Urban
5697	5244	170	280	-	3	Other
72268	58915	7293	5693	19	348	Čukarica
62590	50577	6851	4848	17	297	Urban
9678	8338	442	845	2	51	Other
518968	426275	54306	35239	403	2745	Settlement Beograd
692941	598379	53137	40067	111	1247	Region Vojvodine
442484	365840	45652	29938	78	976	Urban
250457	232539	7485	10129	33	271	Other
62766	56280	3224	3114	9	139	Zapadnobačka oblast
35283	30615	2420	2133	4	111	Urban
27483	25665	804	981	5	28	Other
28985	25834	1699	1380	4	68	Sombor
17253	14768	1373	1056	2	54	Urban
11732	11066	326	324	2	14	Other
9811	8697	423	687	2	2	Apatin
6154	5333	351	468	1	1	Urban
3657	3364	72	219	1	1	Other
14060	12650	680	700	1	29	Kula
8725	7732	488	478	1	26	Urban
5335	4918	192	222	-	3	Other
9910	9099	422	347	2	40	Odžaci
3151	2782	208	131	-	30	Urban
6759	6317	214	216	2	10	Other
99616	88414	5478	5491	25	208	Južnobanatska oblast
61295	52437	4565	4109	23	161	Urban
38321	35977	913	1382	2	47	Other
44672	38535	3130	2871	15	121	Pančevo
34732	29137	2953	2518	15	109	Urban
9940	9398	177	353	-	12	Other
6568	6033	261	268	1	5	Alibunar
2818	2506	148	160	-	4	Urban
3750	3527	113	108	1	1	Other
5519	5060	209	245	1	4	Bela Crkva
3031	2712	159	155	1	4	Urban
2488	2348	50	90	-	-	Other
17486	15542	968	945	7	24	Vršac
12654	10977	864	795	7	11	Urban
4832	4565	104	150	-	13	Other
8072	7473	228	369	-	2	Kovačica
2104	1926	44	133	-	1	Urban
5968	5547	184	236	-	1	Other

Табела 2.4. Станови према својини и основу по којем домаћинства користе стан, по општинама/градовима и типу насеља (наставак)

Регион Област Град-општина	Станови према својини / Dwellings by ownership				
	укупно <i>Total</i>	приватна <i>Private</i>	јавна (државна) <i>Public</i> <i>(State-owned)</i>	остали облици <i>Other forms</i>	непозната својина <i>Ownership unknown</i>
Ковин	14643	14058	113	68	404
Градска	5691	5399	79	32	181
Остала	8952	8659	34	36	223
Опово	4057	4015	30	11	1
Градска	1690	1664	20	6	-
Остала	2367	2351	10	5	1
Планиште	4976	4900	57	15	4
Остала	4976	4900	57	15	4
Јужнобачка област	307242	301126	1917	1108	3091
Градска	232295	227895	1279	853	2268
Остала	74947	73231	638	255	823
Нови Сад	193620	190516	1129	671	1304
Градска	168495	165805	869	634	1187
Остала	25125	24711	260	37	117
Бач	5911	5821	44	25	21
Градска	2198	2169	23	6	-
Остала	3713	3652	21	19	21
Бачка Паланка	22223	21767	153	55	248
Градска	10904	10715	50	17	122
Остала	11319	11052	103	38	126
Бачки Петровац	5771	5571	25	12	163
Градска	2781	2730	9	1	41
Остала	2990	2841	16	11	122
Беочин	8539	8413	39	21	66
Градска	3294	3218	4	12	60
Остала	5245	5195	35	9	6
Бечеј	16341	15727	110	127	377
Градска	10119	9740	77	33	269
Остала	6222	5987	33	94	108
Врбас	15571	15081	89	78	323
Градска	8945	8591	59	62	233
Остала	6626	6490	30	16	90
Жабалъ	10073	9746	39	31	257
Градска	3527	3433	27	12	55
Остала	6546	6313	12	19	202
Србобран	7035	6989	22	13	11
Градска	5077	5043	15	11	8
Остала	1958	1946	7	2	3
Сремски Карловци	5037	4850	52	23	112
Градска	5037	4850	52	23	112
Темерин	10833	10558	160	30	85
Градска	9650	9456	79	30	85
Остала	1183	1102	81	-	-
Тител	6288	6087	55	22	124
Градска	2268	2145	15	12	96
Остала	4020	3942	40	10	28

Table 2.4. Dwellings according to the ownership and tenure status of the households, by municipalities/cities and type of settlement (continued)

Настањени станови према основу по којем домаћинства користе стан Occupied dwellings by occupancy status						Region Area City – Municipality
укупно Total	власништво Ownership	закуп / подстанарство Rent / subtenancy	сродство Relatives	остало Other	непознат основ коришћења Occupancy status unknown	
10580	9538	476	513	1	52	Kovin
4547	3925	336	254	-	32	Urban
6033	5613	140	259	1	20	Other
3234	3002	90	142	-	-	Opovo
1409	1254	61	94	-	-	Urban
1825	1748	29	48	-	-	Other
3485	3231	116	138	-	-	Plandište
3485	3231	116	138	-	-	Other
245620	198096	29069	17873	48	534	Južnobačka oblast
186721	144216	27047	14962	37	459	Urban
58899	53880	2022	2911	11	75	Other
155449	116787	24935	13379	34	314	Novi Sad
134083	97776	24001	11977	33	296	Urban
21366	19011	934	1402	1	18	Other
4524	4201	174	145	4	-	Bač
1779	1604	96	79	-	-	Urban
2745	2597	78	66	4	-	Other
18324	16391	898	984	2	49	Bačka Palanka
9564	8256	636	641	-	31	Urban
8760	8135	262	343	2	18	Other
4489	4044	174	262	-	9	Bački Petrovac
2148	1886	120	139	-	3	Urban
2341	2158	54	123	-	6	Other
5326	4955	160	203	-	8	Beočin
2770	2530	113	119	-	8	Urban
2556	2425	47	84	-	-	Other
12798	11427	716	619	2	34	Bečeј
8164	7171	537	425	1	30	Urban
4634	4256	179	194	1	4	Other
13477	11919	686	819	4	49	Vrbas
7854	6838	515	456	2	43	Urban
5623	5081	171	363	2	6	Other
8219	7707	256	218	-	38	Žabalj
2941	2676	128	122	-	15	Urban
5278	5031	128	96	-	23	Other
5639	5133	238	266	1	1	Srbobran
4155	3754	205	195	-	1	Urban
1484	1379	33	71	1	-	Other
3097	2680	193	215	1	8	Sremski Karlovci
3097	2680	193	215	1	8	Urban
9330	8335	468	517	-	10	Temerin
8364	7471	410	473	-	10	Urban
966	864	58	44	-	-	Other
4948	4517	171	246	-	14	Titel
1802	1574	93	121	-	14	Urban
3146	2943	78	125	-	-	Other

Табела 2.4. Станови према својини и основу по којем домаћинства користе стан, по општинама/градовима и типу насеља (наставак)

Регион Област Град-општина	Станови према својини / Dwellings by ownership				
	укупно <i>Total</i>	приватна <i>Private</i>	јавна (државна) <i>Public</i> <i>(State-owned)</i>	остали облици <i>Other forms</i>	непозната својина <i>Ownership unknown</i>
Севернобанатска област	65444	63788	506	224	926
Градска	41223	40169	268	130	656
Остала	24221	23619	238	94	270
<i>Кикинда</i>	24016	23524	135	87	270
Градска	15354	14985	96	47	226
Остала	8662	8539	39	40	44
Ада	7913	7804	19	22	68
Градска	7229	7128	15	18	68
Остала	684	676	4	4	-
Кањижа	11899	11740	63	43	53
Градска	4589	4530	30	13	16
Остала	7310	7210	33	30	37
Нови Кнежевац	5012	4732	113	21	146
Градска	2995	2916	11	17	51
Остала	2017	1816	102	4	95
Сента	11211	10754	102	39	316
Градска	9262	8854	93	32	283
Остала	1949	1900	9	7	33
Чока	5393	5234	74	12	73
Градска	1794	1756	23	3	12
Остала	3599	3478	51	9	61
Севернобачка област	85700	84146	527	281	746
Градска	55765	54775	381	169	440
Остала	29935	29371	146	112	306
<i>Суботица</i>	65642	64637	382	197	426
Градска	49613	48801	336	148	328
Остала	16029	15836	46	49	98
Бачка Топола	14840	14326	122	83	309
Градска	6152	5974	45	21	112
Остала	8688	8352	77	62	197
Мали Иђош	5218	5183	23	1	11
Остала	5218	5183	23	1	11
Средњобанатска област	81036	79457	488	229	862
Градска	40340	39704	270	83	283
Остала	40696	39753	218	146	579
<i>Зрењанин</i>	52718	51663	343	125	587
Градска	32404	31864	230	62	248
Остала	20314	19799	113	63	339
Житиште	7743	7672	32	29	10
Градска	1232	1225	6	1	-
Остала	6511	6447	26	28	10
Нова Црња	4670	4537	43	28	62
Остала	4670	4537	43	28	62
Нови Бечеј	9838	9750	44	16	28
Градска	5478	5423	27	12	16
Остала	4360	4327	17	4	12

Table 2.4. Dwellings according to the ownership and tenure status of the households, by municipalities/cities and type of settlement (continued)

Настањени станови према основу по којем домаћинства користе стан Occupied dwellings by occupancy status						Region Area City – Municipality
укупно Total	власништво Ownership	закуп / подстанарство Rent / subtenancy	сродство Relatives	остало Other	непознат основ коришћења Occupancy status unknown	
49860	45877	2084	1823	6	70	Severnobanatska oblast
32172	29214	1601	1292	5	60	Urban
17688	16663	483	531	1	10	Other
19762	17943	822	954	1	42	<i>Kikinda</i>
12967	11491	702	734	1	39	<i>Urban</i>
6795	6452	120	220	-	3	<i>Other</i>
5805	5409	213	177	2	4	<i>Ada</i>
5346	4980	194	166	2	4	<i>Urban</i>
459	429	19	11	-	-	<i>Other</i>
8818	8218	334	264	-	2	<i>Kanjiža</i>
3529	3249	173	106	-	1	<i>Urban</i>
5289	4969	161	158	-	1	<i>Other</i>
3603	3372	194	35	-	2	<i>Novi Kneževac</i>
2361	2218	111	31	-	1	<i>Urban</i>
1242	1154	83	4	-	1	<i>Other</i>
8070	7376	421	252	2	19	<i>Senta</i>
6573	5953	372	231	2	15	<i>Urban</i>
1497	1423	49	21	-	4	<i>Other</i>
3802	3559	100	141	1	1	<i>Čoka</i>
1396	1323	49	24	-	-	<i>Urban</i>
2406	2236	51	117	1	1	<i>Other</i>
67360	59490	4632	3148	6	84	Severnobačka oblast
44942	38505	3948	2417	3	69	Urban
22418	20985	684	731	3	15	Other
52058	45358	4001	2631	5	63	<i>Subotica</i>
39924	33983	3657	2221	3	60	<i>Urban</i>
12134	11375	344	410	2	3	<i>Other</i>
11344	10452	495	375	1	21	<i>Bačka Topola</i>
5018	4522	291	196	-	9	<i>Urban</i>
6326	5930	204	179	1	12	<i>Other</i>
3958	3680	136	142	-	-	<i>Mali Idoš</i>
3958	3680	136	142	-	-	<i>Other</i>
62848	56811	2911	3040	6	80	Srednjobanatska oblast
33390	29148	2254	1950	3	35	Urban
29458	27663	657	1090	3	45	Other
41958	37246	2342	2306	4	60	<i>Zrenjanin</i>
27259	23460	2036	1727	3	33	<i>Urban</i>
14699	13786	306	579	1	27	<i>Other</i>
5460	5179	127	152	2	-	<i>Žitište</i>
1010	938	37	35	-	-	<i>Urban</i>
4450	4241	90	117	2	-	<i>Other</i>
3319	3114	84	113	-	8	<i>Nova Crnja</i>
3319	3114	84	113	-	8	<i>Other</i>
7744	7340	180	223	-	1	<i>Novi Bečej</i>
4283	4005	134	143	-	1	<i>Urban</i>
3461	3335	46	80	-	-	<i>Other</i>

Табела 2.4. Станови према својини и основу по којем домаћинства користе стан, по општинама/градовима и типу насеља (наставак)

Регион Област Град-општина	Станови према својини / Dwellings by ownership				
	укупно <i>Total</i>	приватна <i>Private</i>	јавна (државна) <i>Public</i> <i>(State-owned)</i>	остали облици <i>Other forms</i>	непозната својина <i>Ownership unknown</i>
Сечањ	6067	5835	26	31	175
Градска	1226	1192	7	8	19
Остала	4841	4643	19	23	156
Сремска област	142024	139497	917	450	1160
Градска	58732	57450	507	252	523
Остала	83292	82047	410	198	637
<i>Сремска Митровица</i>	<i>35132</i>	<i>34476</i>	<i>204</i>	<i>109</i>	<i>343</i>
Градска	18559	18183	132	70	174
Остала	16573	16293	72	39	169
Инђија	26967	26453	183	144	187
Градска	10945	10618	122	111	94
Остала	16022	15835	61	33	93
Ириг	7437	7339	32	18	48
Градска	2296	2253	26	8	9
Остала	5141	5086	6	10	39
Пећинци	7945	7837	38	18	52
Остала	7945	7837	38	18	52
Рума	22676	22392	107	42	135
Градска	12774	12671	46	17	40
Остала	9902	9721	61	25	95
Стара Пазова	27489	26914	275	47	253
Градска	8133	7815	165	21	132
Остала	19356	19099	110	26	121
Шид	14378	14086	78	72	142
Градска	6025	5910	16	25	74
Остала	8353	8176	62	47	68
СРБИЈА – ЈУГ	1850325	1815433	9841	4935	20116
Градска	846651	828817	6599	2965	8270
Остала	1003674	986616	3242	1970	11846
Регион Шумадије и Западне Србије	1013756	996389	5087	2642	9638
Градска	458341	449570	3420	1441	3910
Остала	555415	546819	1667	1201	5728
Златиборска област	163996	162213	582	413	788
Градска	76744	75693	337	253	461
Остала	87252	86520	245	160	327
<i>Град Ужице</i>	<i>39565</i>	<i>39142</i>	<i>139</i>	<i>69</i>	<i>215</i>
Градска	26209	25843	120	51	195
Остала	13356	13299	19	18	20
Ужице	36456	36139	69	57	191
Градска	23100	22840	50	39	171
Остала	13356	13299	19	18	20
Севојно	3109	3003	70	12	24
Градска	3109	3003	70	12	24
Ариље	9985	9913	22	25	25
Градска	3040	3018	7	10	5
Остала	6945	6895	15	15	20

Table 2.4. Dwellings according to the ownership and tenure status of the households, by municipalities/cities and type of settlement (continued)

Настањени станови према основу по којем домаћинства користе стан Occupied dwellings by occupancy status						Region Area City – Municipality
укупно Total	власништво Ownership	закуп / подстанарство Rent / subtenancy	сродство Relatives	остало Other	непознат основ коришћења Occupancy status unknown	
4367	3932	178	246	-	11	Sečanj
838	745	47	45	-	1	Urban
3529	3187	131	201	-	10	Other
104871	93411	5739	5578	11	132	Sremska oblast
48681	41705	3817	3075	3	81	Urban
56190	51706	1922	2503	8	51	Other
27104	24254	1368	1445	1	36	Sremska Mitrovica
15517	13282	1170	1047	-	18	Urban
11587	10972	198	398	1	18	Other
15952	14085	1008	831	3	25	Indija
9078	7641	818	596	1	22	Urban
6874	6444	190	235	2	3	Other
3646	3335	176	133	-	2	Irig
1451	1345	75	31	-	-	Urban
2195	1990	101	102	-	2	Other
6157	5726	230	197	-	4	Pećinci
6157	5726	230	197	-	4	Other
18634	16505	1083	1033	1	12	Ruma
10736	9208	858	667	1	2	Urban
7898	7297	225	366	-	10	Other
22393	19450	1370	1526	6	41	Stara Pazova
6916	5851	561	472	1	31	Urban
15477	13599	809	1054	5	10	Other
10985	10056	504	413	-	12	Šid
4983	4378	335	262	-	8	Urban
6002	5678	169	151	-	4	Other
1236679	1112296	53007	68918	560	1898	SRBIJA – JUG
648009	554189	43760	48186	489	1385	Urban
588670	558107	9247	20732	71	513	Other
690496	623816	30710	34864	150	956	Region Šumadije i Zapadne Srbije
350540	300743	25175	23835	114	673	Urban
339956	323073	5535	11029	36	283	Other
99311	88724	4394	6077	23	93	Zlatiborska oblast
53223	45512	3471	4141	17	82	Urban
46088	43212	923	1936	6	11	Other
29070	25310	1447	2270	3	40	Grad Užice
22664	19088	1401	2132	3	40	Urban
6406	6222	46	138	-	-	Other
26408	23006	1274	2088	3	37	Užice
20002	16784	1228	1950	3	37	Urban
6406	6222	46	138	-	-	Other
2662	2304	173	182	-	3	Sevojno
2662	2304	173	182	-	3	Urban
7055	6493	278	282	1	1	Arijje
2595	2291	185	118	-	1	Urban
4460	4202	93	164	1	-	Other

Табела 2.4. Станови према својини и основу по којем домаћинства користе стан, по општинама/градовима и типу насеља (наставак)

Регион Област Град-општина	Станови према својини / Dwellings by ownership				
	укупно <i>Total</i>	приватна <i>Private</i>	јавна (државна) <i>Public</i> <i>(State-owned)</i>	остали облици <i>Other forms</i>	непозната својина <i>Ownership unknown</i>
Бајина Башта	15661	15538	98	18	7
Градска	4082	4055	19	8	-
Остала	11579	11483	79	10	7
Косјерић	7251	7178	26	23	24
Градска	1993	1952	15	10	16
Остала	5258	5226	11	13	8
Нова Варош	10337	10220	51	26	40
Градска	3885	3824	25	13	23
Остала	6452	6396	26	13	17
Пожега	14645	14407	58	19	161
Градска	5804	5747	23	13	21
Остала	8841	8660	35	6	140
Прибој	13409	13260	37	91	21
Градска	5955	5882	22	42	9
Остала	7454	7378	15	49	12
Пријеполје	17677	17300	91	80	206
Градска	4982	4677	72	69	164
Остала	12695	12623	19	11	42
Сјеница	10535	10426	14	36	59
Градска	4758	4706	1	30	21
Остала	5777	5720	13	6	38
Чајетина	24931	24829	46	26	30
Градска	16036	15989	33	7	7
Остала	8895	8840	13	19	23
Колубарска област	94652	93046	463	180	963
Градска	35304	34631	302	68	303
Остала	59348	58415	161	112	660
Ваљево	47670	47066	237	72	295
Градска	27410	26931	196	41	242
Остала	20260	20135	41	31	53
Лајковац	7401	7273	41	28	59
Градска	1650	1612	24	7	7
Остала	5751	5661	17	21	52
Љиг	8682	8613	17	16	36
Градска	2010	1994	9	3	4
Остала	6672	6619	8	13	32
Мионица	9709	9587	48	9	65
Градска	844	808	31	5	-
Остала	8865	8779	17	4	65
Осечина	6568	6200	27	11	330
Остала	6568	6200	27	11	330
Уб	14622	14307	93	44	178
Градска	3390	3286	42	12	50
Остала	11232	11021	51	32	128
Мачванска област	141543	138264	551	402	2326
Градска	43871	42768	248	114	741
Остала	97672	95496	303	288	1585

Table 2.4. Dwellings according to the ownership and tenure status of the households, by municipalities/cities and type of settlement (continued)

Настањени станови према основу по којем домаћинства користе стан Occupied dwellings by occupancy status						Region Area City – Municipality
укупно Total	власништво Ownership	закуп / подстанарство Rent / subtenancy	сродство Relatives	остало Other	непознат основ коришћења Occupancy status unknown	
9459	8552	368	538	1	-	Bajina Bašta
3596	3099	215	282	-	-	Urban
5863	5453	153	256	1	-	Other
4333	3790	175	367	-	1	Kosjerić
1490	1162	118	209	-	1	Urban
2843	2628	57	158	-	-	Other
5939	5484	192	261	1	1	Nova Varoš
3068	2748	151	168	-	1	Urban
2871	2736	41	93	1	-	Other
9937	8874	432	623	1	7	Požega
4894	4031	383	478	-	2	Urban
5043	4843	49	145	1	5	Other
9198	7636	637	923	-	2	Priboj
5082	4193	438	449	-	2	Urban
4116	3443	199	474	-	-	Other
11365	10336	453	532	14	30	Prijepolje
4183	3667	317	155	14	30	Urban
7182	6669	136	377	-	-	Other
7140	6901	165	63	1	10	Sjenica
3957	3770	145	37	-	5	Urban
3183	3131	20	26	1	5	Other
5815	5348	247	218	1	1	Čajetina
1694	1463	118	113	-	-	Urban
4121	3885	129	105	1	1	Other
62146	56603	2798	2653	3	89	Kolubarska oblast
27995	23877	2213	1835	1	69	Urban
34151	32726	585	818	2	20	Other
33590	29688	1876	1959	1	66	Valjevo
22288	18870	1719	1633	1	65	Urban
11302	10818	157	326	-	1	Other
5165	4820	145	196	-	4	Lajkovac
1292	1166	85	41	-	-	Urban
3873	3654	60	155	-	4	Other
4692	4438	157	97	-	-	Ljig
1239	1087	102	50	-	-	Urban
3453	3351	55	47	-	-	Other
4912	4665	161	78	2	6	Mionica
643	544	81	18	-	-	Urban
4269	4121	80	60	2	6	Other
4185	3957	107	113	-	8	Osečina
4185	3957	107	113	-	8	Other
9602	9035	352	210	-	5	Ub
2533	2210	226	93	-	4	Urban
7069	6825	126	117	-	1	Other
100006	91933	3870	4012	28	163	Mačvanska oblast
34118	29109	2724	2189	22	74	Urban
65888	62824	1146	1823	6	89	Other

Табела 2.4. Станови према својини и основу по којем домаћинства користе стан, по општинама/градовима и типу насеља (наставак)

Регион Област Град-општина	Станови према својини / Dwellings by ownership				
	укупно <i>Total</i>	приватна <i>Private</i>	јавна (државна) <i>Public</i> (State-owned)	остали облици <i>Other forms</i>	непозната својина <i>Ownership unknown</i>
<i>Шабац</i>	53284	51515	167	162	1440
<i>Градска</i>	26047	25265	122	64	596
<i>Остала</i>	27237	26250	45	98	844
<i>Богатић</i>	11792	11648	48	49	47
<i>Остала</i>	11792	11648	48	49	47
<i>Владимирци</i>	10115	9754	33	33	295
<i>Остала</i>	10115	9754	33	33	295
<i>Коцељева</i>	6683	6632	29	13	9
<i>Остала</i>	6683	6632	29	13	9
<i>Крупањ</i>	7337	7250	23	14	50
<i>Градска</i>	1950	1919	21	4	6
<i>Остала</i>	5387	5331	2	10	44
<i>Лозница</i>	38410	37888	196	81	245
<i>Градска</i>	14222	13953	97	35	137
<i>Остала</i>	24188	23935	99	46	108
<i>Љубовија</i>	8442	8289	43	30	80
<i>Остала</i>	8442	8289	43	30	80
<i>Мали Зворник</i>	5480	5288	12	20	160
<i>Градска</i>	1652	1631	8	11	2
<i>Остала</i>	3828	3657	4	9	158
Моравичка област	107569	105803	464	266	1036
Градска	50823	50134	315	127	247
Остала	56746	55669	149	139	789
<i>Чачак</i>	55028	54189	270	129	440
<i>Градска</i>	32443	31957	224	72	190
<i>Остала</i>	22585	22232	46	57	250
<i>Горњи Милановац</i>	24850	24496	77	53	224
<i>Градска</i>	11353	11269	47	26	11
<i>Остала</i>	13497	13227	30	27	213
<i>Ивањица</i>	15324	14870	62	45	347
<i>Градска</i>	4866	4817	9	10	30
<i>Остала</i>	10458	10053	53	35	317
<i>Лучани</i>	12367	12248	55	39	25
<i>Градска</i>	2161	2091	35	19	16
<i>Остала</i>	10206	10157	20	20	9
Поморавска област	110438	108915	516	195	812
Градска	49809	49104	249	94	362
Остала	60629	59811	267	101	450
<i>Јагодина</i>	35823	35282	89	76	376
<i>Градска</i>	19501	19308	54	35	104
<i>Остала</i>	16322	15974	35	41	272
<i>Деспотовац</i>	13498	13236	184	15	63
<i>Градска</i>	3361	3287	44	6	24
<i>Остала</i>	10137	9949	140	9	39
<i>Параћин</i>	24403	24167	109	44	83
<i>Градска</i>	11490	11324	79	27	60
<i>Остала</i>	12913	12843	30	17	23

Table 2.4. Dwellings according to the ownership and tenure status of the households, by municipalities/cities and type of settlement (continued)

Настањени станови према основу по којем домаћинства користе стан Occupied dwellings by occupancy status						Region Area City – Municipality
укупно Total	власништво Ownership	закуп / подстанарство Rent / subtenancy	сродство Relatives	остало Other	непознат основ коришћења Occupancy status unknown	
39957	35776	1952	2132	12	85	Šabac
21140	17920	1671	1497	11	41	Urban
18817	17856	281	635	1	44	Other
8608	8282	170	153	-	3	Bogatić
8608	8282	170	153	-	3	Other
5673	5486	85	89	1	12	Vladimirci
5673	5486	85	89	1	12	Other
4381	4146	99	136	-	-	Koceljeva
4381	4146	99	136	-	-	Other
5216	4989	106	118	-	3	Krupanj
1571	1441	82	46	-	2	Urban
3645	3548	24	72	-	1	Other
27159	24889	1154	1070	12	34	Loznica
9833	8374	880	539	10	30	Urban
17326	16515	274	531	2	4	Other
4848	4566	179	100	-	3	Ljubovija
4848	4566	179	100	-	3	Other
4164	3799	125	214	3	23	Mali Zvornik
1574	1374	91	107	1	1	Urban
2590	2425	34	107	2	22	Other
75553	67069	3792	4582	8	102	Moravička oblast
42942	36424	3145	3334	2	37	Urban
32611	30645	647	1248	6	65	Other
40766	35902	2397	2407	3	57	Čačak
27245	23155	2131	1940	1	18	Urban
13521	12747	266	467	2	39	Other
16440	14411	796	1226	3	4	Gornji Milanovac
9635	8068	627	938	-	2	Urban
6805	6343	169	288	3	2	Other
10863	9690	384	750	1	38	Ivanjica
4240	3591	249	386	-	14	Urban
6623	6099	135	364	1	24	Other
7484	7066	215	199	1	3	Lučani
1822	1610	138	70	1	3	Urban
5662	5456	77	129	-	-	Other
72752	66416	2951	3294	20	71	Pomoravska oblast
35357	30759	2510	2007	19	62	Urban
37395	35657	441	1287	1	9	Other
25139	22177	1328	1594	-	40	Jagodina
14414	12170	1233	978	-	33	Urban
10725	10007	95	616	-	7	Other
8308	7763	291	253	1	-	Despotovac
2217	1943	162	111	1	-	Urban
6091	5820	129	142	-	-	Other
16853	15604	525	695	19	10	Paraćin
8535	7553	464	491	18	9	Urban
8318	8051	61	204	1	1	Other

Табела 2.4. Станови према својини и основу по којем домаћинства користе стан, по општинама/градовима и типу насеља (наставак)

Регион Област Град-општина	Станови према својини / Dwellings by ownership				
	укупно <i>Total</i>	приватна <i>Private</i>	јавна (државна) <i>Public</i> (<i>State-owned</i>)	остали облици <i>Other forms</i>	непозната својина <i>Ownership unknown</i>
Рековац	6772	6713	13	11	35
Остала	6772	6713	13	11	35
Свилајнац	14650	14520	88	28	14
Градска	5833	5775	47	8	3
Остала	8817	8745	41	20	11
Ђуприја	15292	14997	33	21	241
Градска	9624	9410	25	18	171
Остала	5668	5587	8	3	70
Расинска област	106675	105360	375	269	671
Градска	39688	39112	160	114	302
Остала	66987	66248	215	155	369
Крушевац	55574	54806	146	135	487
Градска	26499	26086	72	78	263
Остала	29075	28720	74	57	224
Александровац	12299	12175	33	31	60
Градска	2612	2585	9	6	12
Остала	9687	9590	24	25	48
Брус	8323	8225	53	33	12
Градска	2017	1974	31	12	-
Остала	6306	6251	22	21	12
Варварин	8806	8671	44	31	60
Остала	8806	8671	44	31	60
Трстеник	17035	16898	63	26	48
Градска	6295	6236	19	14	26
Остала	10740	10662	44	12	22
Ћићевац	4638	4585	36	13	4
Градска	2265	2231	29	4	1
Остала	2373	2354	7	9	3
Рашка област	142742	139885	582	551	1724
Градска	72822	71535	382	429	476
Остала	69920	68350	200	122	1248
Краљево	58430	57499	370	210	351
Градска	29142	28457	278	165	242
Остала	29288	29042	92	45	109
Врњачка Бања	18912	18674	45	108	85
Градска	10305	10162	19	86	38
Остала	8607	8512	26	22	47
Нови Пазар	38148	37284	74	198	592
Градска	24658	24313	55	162	128
Остала	13490	12971	19	36	464
Рашка	13605	13384	82	22	117
Градска	3867	3798	23	10	36
Остала	9738	9586	59	12	81
Тутин	13647	13044	11	13	579
Градска	4850	4805	7	6	32
Остала	8797	8239	4	7	547

Table 2.4. Dwellings according to the ownership and tenure status of the households, by municipalities/cities and type of settlement (continued)

Настањени станови према основу по којем домаћинства користе стан Occupied dwellings by occupancy status						Region Area City – Municipality
укупно Total	власништво Ownership	закуп / подстанарство Rent / subtenancy	сродство Relatives	остало Other	непознат основ коришћења Occupancy status unknown	
3535	3367	63	105	-	-	Rekovac
3535	3367	63	105	-	-	Other
8750	8187	345	217	-	1	Svilajnac
3502	3101	271	129	-	1	Urban
5248	5086	74	88	-	-	Other
10167	9318	399	430	-	20	Čuprija
6689	5992	380	298	-	19	Urban
3478	3326	19	132	-	1	Other
77352	70741	2648	3856	20	87	Rasinska oblast
31636	27241	2028	2290	11	66	Urban
45716	43500	620	1566	9	21	Other
42287	37988	1719	2490	16	74	Kruševac
21173	18014	1459	1628	11	61	Urban
21114	19974	260	862	5	13	Other
7768	7221	171	368	2	6	Aleksandrovac
2043	1806	109	126	-	2	Urban
5725	5415	62	242	2	4	Other
5256	4850	173	232	1	-	Brus
1534	1272	108	154	-	-	Urban
3722	3578	65	78	1	-	Other
5461	5222	103	133	-	3	Varvarin
5461	5222	103	133	-	3	Other
13559	12595	395	564	1	4	Trstenik
5310	4673	304	330	-	3	Urban
8249	7922	91	234	1	1	Other
3021	2865	87	69	-	-	Čičevac
1576	1476	48	52	-	-	Urban
1445	1389	39	17	-	-	Other
99984	90296	5112	4363	34	179	Raška oblast
55342	48007	4430	2748	30	127	Urban
44642	42289	682	1615	4	52	Other
42645	38352	2125	2132	4	32	Kraljevo
24136	20722	1866	1517	3	28	Urban
18509	17630	259	615	1	4	Other
9406	8460	406	532	4	4	Vrnjačka Banja
3839	3315	293	223	4	4	Urban
5567	5145	113	309	-	-	Other
30680	27488	2079	993	23	97	Novi Pazar
20861	18137	1897	746	23	58	Urban
9819	9351	182	247	-	39	Other
8425	7501	298	601	3	22	Raška
3260	2832	200	206	-	22	Urban
5165	4669	98	395	3	-	Other
8828	8495	204	105	-	24	Tutin
3246	3001	174	56	-	15	Urban
5582	5494	30	49	-	9	Other

Табела 2.4. Станови према својини и основу по којем домаћинства користе стан, по општинама/градовима и типу насеља (наставак)

Регион Област Град-општина	Станови према својини / Dwellings by ownership				
	укупно <i>Total</i>	приватна <i>Private</i>	јавна (државна) <i>Public</i> <i>(State-owned)</i>	остали облици <i>Other forms</i>	непозната својина <i>Ownership unknown</i>
Шумадијска област	146141	142903	1554	366	1318
Градска	89280	86593	1427	242	1018
Остала	56861	56310	127	124	300
<i>Крагујевац</i>	88240	85711	1374	223	932
Градска	70720	68283	1352	198	887
Остала	17520	17428	22	25	45
Аранђеловац	23375	23097	43	70	165
Градска	11962	11867	18	25	52
Остала	11413	11230	25	45	113
Баточина	5546	5427	11	27	81
Остала	5546	5427	11	27	81
Кнић	9135	9034	44	14	43
Остала	9135	9034	44	14	43
Лапово	3490	3471	11	6	2
Градска	3028	3012	8	6	2
Остала	462	459	3	-	-
Рача	5798	5748	25	16	9
Градска	1141	1109	21	11	-
Остала	4657	4639	4	5	9
Топола	10557	10415	46	10	86
Градска	2429	2322	28	2	77
Остала	8128	8093	18	8	9
Регион Јужне и Источне Србије	836569	819044	4754	2293	10478
Градска	388310	379247	3179	1524	4360
Остала	448259	439797	1575	769	6118
Борска област	75557	72606	1193	605	1153
Градска	36915	34713	1051	523	628
Остала	38642	37893	142	82	525
<i>Бор</i>	22613	21143	647	182	641
Градска	14185	13040	608	143	394
Остала	8428	8103	39	39	247
Кладово	14753	14505	126	21	101
Градска	6179	5993	107	12	67
Остала	8574	8512	19	9	34
Мајданпек	10865	10083	267	329	186
Градска	5866	5213	223	316	114
Остала	4999	4870	44	13	72
Неготин	27326	26875	153	73	225
Градска	10685	10467	113	52	53
Остала	16641	16408	40	21	172
Браничевска област	100178	98411	532	201	1034
Градска	38157	37356	244	85	472
Остала	62021	61055	288	116	562
<i>Град Пожаревац</i>	36589	35812	196	72	509
Градска	26555	25906	169	55	425
Остала	10034	9906	27	17	84

Table 2.4. Dwellings according to the ownership and tenure status of the households, by municipalities/cities and type of settlement (continued)

Настањени станови према основу по којем домаћинства користе стан Occupied dwellings by occupancy status						Region Area City – Municipality
укупно Total	власништво Ownership	закуп / подстанарство Rent / subtenancy	сродство Relatives	остало Other	непознат основ коришћења Occupancy status unknown	
103392	92034	5145	6027	14	172	Šumadijska oblast
69927	59814	4654	5291	12	156	Urban
33465	32220	491	736	2	16	Other
65919	57068	3983	4727	2	139	Kragujevac
56086	47478	3887	4581	1	139	Urban
9833	9590	96	146	1	-	Other
15934	14577	634	707	3	13	Arandelovac
9043	7923	562	544	2	12	Urban
6891	6654	72	163	1	1	Other
3745	3530	86	117	-	12	Batočina
3745	3530	86	117	-	12	Other
4897	4654	127	113	-	3	Knić
4897	4654	127	113	-	3	Other
2441	2241	60	140	-	-	Lapovo
2223	2055	53	115	-	-	Urban
218	186	7	25	-	-	Other
3640	3447	79	114	-	-	Rača
860	792	51	17	-	-	Urban
2780	2655	28	97	-	-	Other
6816	6517	176	109	9	5	Topola
1715	1566	101	34	9	5	Urban
5101	4951	75	75	-	-	Other
546183	488480	22297	34054	410	942	Region Južne i Istočne Srbije
297469	253446	18585	24351	375	712	Urban
248714	235034	3712	9703	35	230	Other
47744	42472	2532	2308	324	108	Borska oblast
26785	22593	2283	1485	322	102	Urban
20959	19879	249	823	2	6	Other
16786	14729	928	722	314	93	Bor
11887	10062	852	573	312	88	Urban
4899	4667	76	149	2	5	Other
9220	8142	345	730	-	3	Kladovo
4207	3553	304	347	-	3	Urban
5013	4589	41	383	-	-	Other
6658	5656	700	286	8	8	Majdanpek
3933	3107	651	159	8	8	Urban
2725	2549	49	127	-	-	Other
15080	13945	559	570	2	4	Negotin
6758	5871	476	406	2	3	Urban
8322	8074	83	164	-	1	Other
62738	58308	2253	2081	29	67	Bраниčevska oblast
25931	22664	1806	1384	19	58	Urban
36807	35644	447	697	10	9	Other
26000	23460	1310	1144	24	62	Grad Požarevac
19491	17081	1271	1065	19	55	Urban
6509	6379	39	79	5	7	Other

Табела 2.4. Станови према својини и основу по којем домаћинства користе стан, по општинама/градовима и типу насеља (наставак)

Регион Област Град-општина	Станови према својини / Dwellings by ownership				
	укупно <i>Total</i>	приватна <i>Private</i>	јавна (државна) <i>Public</i> (State-owned)	остали облици <i>Other forms</i>	непозната својина <i>Ownership unknown</i>
Пожаревац	30350	29688	166	54	442
Градска	22670	22107	150	39	374
Остала	7680	7581	16	15	68
Костолац	6239	6124	30	18	67
Градска	3885	3799	19	16	51
Остала	2354	2325	11	2	16
Велико Градиште	11208	11082	32	29	65
Градска	4520	4481	16	16	7
Остала	6688	6601	16	13	58
Голубац	5962	5916	20	22	4
Остала	5962	5916	20	22	4
Жабари	6500	6144	41	16	299
Остала	6500	6144	41	16	299
Жагубица	7782	7740	36	3	3
Остала	7782	7740	36	3	3
Кучево	11113	10979	90	11	33
Градска	2732	2693	25	3	11
Остала	8381	8286	65	8	22
Мало Црниће	5458	5389	32	15	22
Остала	5458	5389	32	15	22
Петровац на Млави	15566	15349	85	33	99
Градска	4350	4276	34	11	29
Остала	11216	11073	51	22	70
Зајечарска област	68130	66614	411	117	988
Градска	34953	34503	218	73	159
Остала	33177	32111	193	44	829
<i>Зајечар</i>	<i>29100</i>	<i>28532</i>	<i>222</i>	<i>65</i>	<i>281</i>
<i>Градска</i>	<i>16351</i>	<i>16121</i>	<i>127</i>	<i>36</i>	<i>67</i>
<i>Остала</i>	<i>12749</i>	<i>12411</i>	<i>95</i>	<i>29</i>	<i>214</i>
Бољевац	8577	7897	73	15	592
Градска	2306	2245	13	11	37
Остала	6271	5652	60	4	555
Књажевац	18253	18057	77	25	94
Градска	7752	7633	56	18	45
Остала	10501	10424	21	7	49
Сокобања	12200	12128	39	12	21
Градска	8544	8504	22	8	10
Остала	3656	3624	17	4	11
Јабланичка област	96046	94362	387	174	1123
Градска	37353	36750	253	103	247
Остала	58693	57612	134	71	876
<i>Лесковац</i>	<i>56111</i>	<i>55172</i>	<i>159</i>	<i>110</i>	<i>670</i>
<i>Градска</i>	<i>26337</i>	<i>26039</i>	<i>111</i>	<i>80</i>	<i>107</i>
<i>Остала</i>	<i>29774</i>	<i>29133</i>	<i>48</i>	<i>30</i>	<i>563</i>
Бојник	7956	7882	16	30	28
Остала	7956	7882	16	30	28

Table 2.4. Dwellings according to the ownership and tenure status of the households, by municipalities/cities and type of settlement (continued)

Настањени станови према основу по којем домаћинства користе стан Occupied dwellings by occupancy status						Region Area City – Municipality
укупно Total	власништво Ownership	закуп / подстанарство Rent / subtenancy	сродство Relatives	остало Other	непознат основ коришћења Occupancy status unknown	
21677	19493	1154	968	5	57	Požarevac
16455	14349	1123	929	3	51	Urban
5222	5144	31	39	2	6	Other
4323	3967	156	176	19	5	Kostolac
3036	2732	148	136	16	4	Urban
1287	1235	8	40	3	1	Other
6453	5971	240	241	-	1	Veliko Gradište
2230	1853	204	172	-	1	Urban
4223	4118	36	69	-	-	Other
2796	2662	63	71	-	-	Golubac
2796	2662	63	71	-	-	Other
3898	3699	78	116	3	2	Žabari
3898	3699	78	116	3	2	Other
4067	3827	80	160	-	-	Žagubica
4067	3827	80	160	-	-	Other
5862	5636	119	107	-	-	Kučevo
1485	1330	87	68	-	-	Urban
4377	4306	32	39	-	-	Other
3497	3402	51	43	1	-	Malo Crnice
3497	3402	51	43	1	-	Other
10165	9651	312	199	1	2	Petrovac na Mlavi
2725	2400	244	79	-	2	Urban
7440	7251	68	120	1	-	Other
40431	36574	1641	2189	7	20	Zaječarska oblast
24325	21349	1289	1678	3	6	Urban
16106	15225	352	511	4	14	Other
19563	17622	830	1096	2	13	Zaječar
12971	11382	685	899	1	4	Urban
6592	6240	145	197	1	9	Other
4637	4292	190	148	-	7	Boljevac
1652	1438	131	81	-	2	Urban
2985	2854	59	67	-	5	Other
10587	9523	463	598	3	-	Knjaževac
6276	5480	351	443	2	-	Urban
4311	4043	112	155	1	-	Other
5644	5137	158	347	2	-	Sokobanja
3426	3049	122	255	-	-	Urban
2218	2088	36	92	2	-	Other
64143	59222	1705	3124	3	89	Jablanička oblast
30463	26968	1356	2094	2	43	Urban
33680	32254	349	1030	1	46	Other
42629	39192	1116	2267	1	53	Leskovac
21645	18949	965	1707	-	24	Urban
20984	20243	151	560	1	29	Other
3561	3275	72	214	-	-	Bojnik
3561	3275	72	214	-	-	Other

Табела 2.4. Станови према својини и основу по којем домаћинства користе стан, по општинама/градовима и типу насеља (наставак)

Регион Област Град-општина	Станови према својини / Dwellings by ownership				
	укупно <i>Total</i>	приватна <i>Private</i>	јавна (државна) <i>Public</i> (<i>State-owned</i>)	остали облици <i>Other forms</i>	непозната својина <i>Ownership unknown</i>
Власотинце	12765	12546	21	3	195
Градска	5611	5492	15	2	102
Остала	7154	7054	6	1	93
Лебане	10412	10118	70	18	206
Градска	3721	3623	65	14	19
Остала	6691	6495	5	4	187
Медвеђа	5843	5729	84	8	22
Градска	1684	1596	62	7	19
Остала	4159	4133	22	1	3
Црна Трава	2959	2915	37	5	2
Остала	2959	2915	37	5	2
Нишавска област	200250	196592	1044	408	2206
Градска	111113	108814	799	290	1210
Остала	89137	87778	245	118	996
<i>Град Ниш</i>	<i>137100</i>	<i>134282</i>	<i>818</i>	<i>316</i>	<i>1684</i>
<i>Градска</i>	<i>99665</i>	<i>97694</i>	<i>655</i>	<i>269</i>	<i>1047</i>
<i>Остала</i>	<i>37435</i>	<i>36588</i>	<i>163</i>	<i>47</i>	<i>637</i>
Медијана	47963	47049	280	96	538
Градска	45518	44618	278	89	533
Остала	2445	2431	2	7	5
Нишка Бања	9582	9420	13	25	124
Градска	2845	2753	5	10	77
Остала	6737	6667	8	15	47
Палилула	36461	35606	366	85	404
Градска	26989	26386	239	76	288
Остала	9472	9220	127	9	116
Пантелеј	29114	28508	117	65	424
Градска	19246	18989	110	62	85
Остала	9868	9519	7	3	339
Црвени крст	13980	13699	42	45	194
Градска	5067	4948	23	32	64
Остала	8913	8751	19	13	130
Насеље Ниш	96820	94941	650	259	970
Алексинач	25809	25172	154	53	430
Градска	8101	7804	123	18	156
Остала	17708	17368	31	35	274
Гаџин Хан	8988	8955	30	1	2
Остала	8988	8955	30	1	2
Дољевац	6987	6962	8	5	12
Остала	6987	6962	8	5	12
Мерошина	5945	5919	5	19	2
Остала	5945	5919	5	19	2
Ражањ	5141	5127	5	9	-
Остала	5141	5127	5	9	-
Сврљиг	10280	10175	24	5	76
Градска	3347	3316	21	3	7
Остала	6933	6859	3	2	69

Table 2.4. Dwellings according to the ownership and tenure status of the households, by municipalities/cities and type of settlement (continued)

Настањени станови према основу по којем домаћинства користе стан Occupied dwellings by occupancy status						Region Area City – Municipality
укупно Total	власништво Ownership	закуп / подстанарство Rent / subtenancy	сродство Relatives	остало Other	непознат основ коришћења Occupancy status unknown	
8256	7886	138	203	-	29	Vlasotince
4746	4495	127	110	-	14	Urban
3510	3391	11	93	-	15	Other
6562	6063	174	318	-	7	Lebane
2938	2592	146	195	-	5	Urban
3624	3471	28	123	-	2	Other
2540	2285	156	97	2	-	Medveđa
1134	932	118	82	2	-	Urban
1406	1353	38	15	-	-	Other
595	521	49	25	-	-	Crna Trava
595	521	49	25	-	-	Other
139964	118785	7818	13080	22	259	Nišavska oblast
86188	69703	6980	9291	12	202	Urban
53776	49082	838	3789	10	57	Other
103270	84386	7027	11608	12	237	Grad Niš
77449	61916	6568	8767	12	186	Urban
25821	22470	459	2841	-	51	Other
36083	28452	3842	3721	5	63	Medijana
34196	26944	3812	3373	5	62	Urban
1887	1508	30	348	-	1	Other
5905	5349	79	466	-	11	Niška Banja
2151	2033	34	73	-	11	Urban
3754	3316	45	393	-	-	Other
27933	23048	1593	3210	6	76	Palilula
20972	16767	1425	2721	6	53	Urban
6961	6281	168	489	-	23	Other
22392	18031	1204	3113	-	44	Pantelej
15499	12288	1085	2097	-	29	Urban
6893	5743	119	1016	-	15	Other
10957	9506	309	1098	1	43	Crveni krst
4631	3884	212	503	1	31	Urban
6326	5622	97	595	-	12	Other
75298	59883	6534	8694	12	175	Settlement Niš
16348	15173	475	677	2	21	Aleksinac
6165	5420	337	392	-	16	Urban
10183	9753	138	285	2	5	Other
3273	2971	76	219	7	-	Gadžin Han
3273	2971	76	219	7	-	Other
5260	5079	42	139	-	-	Doljevac
5260	5079	42	139	-	-	Other
3975	3754	21	200	-	-	Merošina
3975	3754	21	200	-	-	Other
3188	3066	60	62	-	-	Ražanj
3188	3066	60	62	-	-	Other
4650	4356	117	175	1	1	Svrljig
2574	2367	75	132	-	-	Urban
2076	1989	42	43	1	1	Other

Табела 2.4. Станови према својини и основу по којем домаћинства користе стан, по општинама/градовима и типу насеља (наставак)

Регион Област Град-општина	Станови према својини / Dwellings by ownership				
	укупно <i>Total</i>	приватна <i>Private</i>	јавна (државна) <i>Public</i> <i>(State-owned)</i>	остали облици <i>Other forms</i>	непозната својина <i>Ownership unknown</i>
Пиротска област	58345	57499	216	67	563
Градска	25695	25394	119	32	150
Остала	32650	32105	97	35	413
<i>Пирот</i>	29877	29613	91	35	138
<i>Градска</i>	15728	15546	45	17	120
<i>Остала</i>	14149	14067	46	18	18
Бабушница	11331	10890	31	10	400
Градска	3222	3195	9	1	17
Остала	8109	7695	22	9	383
Бела Паланка	9844	9752	66	10	16
Градска	4011	3955	47	5	4
Остала	5833	5797	19	5	12
Димитровград	7293	7244	28	12	9
Градска	2734	2698	18	9	9
Остала	4559	4546	10	3	-
Подунавска област	88946	86763	433	285	1465
Градска	45941	44767	222	172	780
Остала	43005	41996	211	113	685
<i>Смедерево</i>	46888	45704	228	126	830
<i>Градска</i>	27704	27042	114	90	458
<i>Остала</i>	19184	18662	114	36	372
Велика Плана	18268	17830	111	62	265
Градска	7087	6917	49	33	88
Остала	11181	10913	62	29	177
Смедеревска Паланка	23790	23229	94	97	370
Градска	11150	10808	59	49	234
Остала	12640	12421	35	48	136
Пчињска област	96524	94332	387	342	1463
Градска	37926	37115	188	189	434
Остала	58598	57217	199	153	1029
<i>Град Врање</i>	37289	36792	161	179	157
<i>Градска</i>	23672	23228	139	175	130
<i>Остала</i>	13617	13564	22	4	27
Врање	32327	31901	138	138	150
Градска	21489	21112	120	134	123
Остала	10838	10789	18	4	27
Врањска Бања	4962	4891	23	41	7
Градска	2183	2116	19	41	7
Остала	2779	2775	4	-	-
Босилеград	6033	5786	8	11	228
Градска	1614	1605	5	4	-
Остала	4419	4181	3	7	228
Бујановац	13610	13239	57	10	304
Градска	4065	3832	24	5	204
Остала	9545	9407	33	5	100

Table 2.4. Dwellings according to the ownership and tenure status of the households, by municipalities/cities and type of settlement (continued)

Настањени станови према основу по којем домаћинства користе стан Occupied dwellings by occupancy status						Region Area City – Municipality
укупно Total	власништво Ownership	закуп / подстанарство Rent / subtenancy	сродство Relatives	остало Other	непознат основ коришћења Occupancy status unknown	
32841	29225	1126	2461	4	25	Pirotska oblast
20572	17890	825	1839	4	14	Urban
12269	11335	301	622	-	11	Other
19808	17762	670	1362	-	14	<i>Pirot</i>
13400	11715	585	1086	-	14	<i>Urban</i>
6408	6047	85	276	-	-	<i>Other</i>
5070	4615	121	322	1	11	<i>Babušnica</i>
2130	1823	57	249	1	-	<i>Urban</i>
2940	2792	64	73	-	11	<i>Other</i>
4400	3811	214	373	2	-	<i>Bela Palanka</i>
2910	2553	86	269	2	-	<i>Urban</i>
1490	1258	128	104	-	-	<i>Other</i>
3563	3037	121	404	1	-	<i>Dimitrovgrad</i>
2132	1799	97	235	1	-	<i>Urban</i>
1431	1238	24	169	-	-	<i>Other</i>
65982	59100	2271	4383	12	216	Podunavska oblast
36744	31356	1879	3343	8	158	Urban
29238	27744	392	1040	4	58	Other
36279	31642	1377	3101	8	151	<i>Smederevo</i>
22876	19074	1201	2496	5	100	<i>Urban</i>
13403	12568	176	605	3	51	<i>Other</i>
12929	12078	368	459	4	20	<i>Velika Plana</i>
5396	4859	246	272	3	16	<i>Urban</i>
7533	7219	122	187	1	4	<i>Other</i>
16774	15380	526	823	-	45	<i>Smederevska Palanka</i>
8472	7423	432	575	-	42	<i>Urban</i>
8302	7957	94	248	-	3	<i>Other</i>
62500	57864	1700	2839	4	93	Pčinjska oblast
30613	27206	1307	2030	2	68	Urban
31887	30658	393	809	2	25	Other
26853	24240	981	1606	2	24	<i>Grad Vranje</i>
19695	17371	923	1376	2	23	<i>Urban</i>
7158	6869	58	230	-	1	<i>Other</i>
24051	21596	914	1515	2	24	<i>Vranje</i>
18188	15989	865	1309	2	23	<i>Urban</i>
5863	5607	49	206	-	1	<i>Other</i>
2802	2644	67	91	-	-	<i>Vranjska Banja</i>
1507	1382	58	67	-	-	<i>Urban</i>
1295	1262	9	24	-	-	<i>Other</i>
3061	2834	88	138	-	1	<i>Bosilegrad</i>
1240	1080	61	99	-	-	<i>Urban</i>
1821	1754	27	39	-	1	<i>Other</i>
9810	9456	158	154	-	42	<i>Bujanovac</i>
2929	2719	102	71	-	37	<i>Urban</i>
6881	6737	56	83	-	5	<i>Other</i>

Табела 2.4. Станови према својини и основу по којем домаћинства користе стан, по општинама/градовима и типу насеља (наставак)

Регион Област Град-општина	Станови према својини / Dwellings by ownership				
	укупно <i>Total</i>	приватна <i>Private</i>	јавна (државна) <i>Public</i> <i>(State-owned)</i>	остали облици <i>Other forms</i>	непозната својина <i>Ownership unknown</i>
Владичин Хан	11433	11339	34	13	47
Градска	3628	3582	18	1	27
Остала	7805	7757	16	12	20
Прешево	11598	11435	39	98	26
Остала	11598	11435	39	98	26
Сурдулица	13210	12896	35	14	265
Градска	4947	4868	2	4	73
Остала	8263	8028	33	10	192
Трговиште	3351	2845	53	17	436
Остала	3351	2845	53	17	436
Топличка област	52593	51865	151	94	483
Градска	20257	19835	85	57	280
Остала	32336	32030	66	37	203
Прокупље	24813	24493	56	36	228
Градска	11687	11412	38	31	206
Остала	13126	13081	18	5	22
Блаце	7593	7548	11	12	22
Градска	2490	2468	7	10	5
Остала	5103	5080	4	2	17
Житорађа	6788	6710	14	6	58
Остала	6788	6710	14	6	58
Куршумлија	13399	13114	70	40	175
Градска	6080	5955	40	16	69
Остала	7319	7159	30	24	106
Регион Косово и Метохија

Table 2.4. Dwellings according to the ownership and tenure status of the households, by municipalities/cities and type of settlement (continued)

Настањени станови према основу по којем домаћинства користе стан Occupied dwellings by occupancy status						Region Area City – Municipality
укупно Total	власништво Ownership	закуп / подстанарство Rent / subtenancy	сродство Relatives	остало Other	непознат основ коришћења Occupancy status unknown	
7273	6723	151	396	-	3	Vladičin Han
2970	2626	102	240	-	2	Urban
4303	4097	49	156	-	1	Other
7400	7243	94	62	-	1	Preševo
7400	7243	94	62	-	1	Other
6525	5993	161	363	-	8	Surdulica
3779	3410	119	244	-	6	Urban
2746	2583	42	119	-	2	Other
1578	1375	67	120	2	14	Trgovište
1578	1375	67	120	2	14	Other
29840	26930	1251	1589	5	65	Toplička oblast
15848	13717	860	1207	3	61	Urban
13992	13213	391	382	2	4	Other
14683	13243	570	808	1	61	Prokuplje
9215	8104	460	592	1	58	Urban
5468	5139	110	216	-	3	Other
4064	3599	206	258	1	-	Blace
1863	1543	112	207	1	-	Urban
2201	2056	94	51	-	-	Other
4319	4178	70	68	2	1	Žitorađa
4319	4178	70	68	2	1	Other
6774	5910	405	455	1	3	Kuršumlija
4770	4070	288	408	1	3	Urban
2004	1840	117	47	-	-	Other
...	Region Kosovo i Metohija

ПРИЛОГ (Обрасци П-1 и П-2)

ANNEX (Forms P-1 and P-2)

ПОПИС 2022



C3

СТАНОВИ
DWELLINGS



Закон о попису становништва,
домаћинства и станова 2022. године
(„Службени гласник РС“, број 9/2020
и 35/2021)

Овај пројекат је финансиран
средствима Европске уније и
кофинансиран средствима
Владе Републике Србије



#ЕУ
ЗА ТЕБЕ



Република Србија
Републички завод за статистику

Попис становништва, домаћинства и станова 2022. године

ПОПИСНИЦА



Подаци из овог обрасца су тајна и користеће се само у статистичке сврхе

Шифра општине

Пописни круг

Зграда

Стан

Домаћинство

Лице

ИМЕ

ПРЕЗИМЕ

1. ПОЛ

1 Мушки

2 Женски

2. ДАТУМ РОЂЕЊА

дан

месец

година

МИГРАЦИЈЕ

3. МЕСТО РОЂЕЊА

1 У Републици Србији

(општина)

(насељено место)

2 У другој држави

(држава)

4. МЕСТО СТАЛНОГ СТАНОВАЊА МАЈКЕ У ВРЕМЕ
КАД ЈЕ ЛИЦЕ РОЂЕНО

1 У Републици Србији

(општина)

(насељено место)

2 У другој држави

(држава)

Питање 5 се не постоји за привремено присутна лица

5. ДА ЛИ ЛИЦЕ ОД РОЂЕЊА ЖИВИ НА ОВОЈ АДРЕСИ
(НА АДРЕСИ НА КОЈОЈ СЕ ПОПИСУЈЕ)

1 Да → питање 7

2 Не

5.1. ДА ЛИ СЕ ЛИЦЕ ДОСЕЛИЛО У МЕСТО ПОПИСА ИЗ ДРУГОГ
МЕСТА У РЕПУБЛИЦИ СРБИЈИ ИЛИ ИЗ ДРУГЕ ДРЖАВЕ

1 Не, лице је мењало адресу само у оквиру места пописа → питање 7

2 Да, лице се доселило из другог места у Републици Србији

(општина)

(насељено место)

3 Да, лице се доселило из друге државе

(држава)

5.2. КАДА СЕ ЛИЦЕ ДОСЕЛИЛО

(Уписајте месец само за досељене
током 2021)

година

месец

5.3. ГЛАВНИ РАЗЛОГ ДОСЕЉЕЊА

1 Пosaо

2 Школовање

3 Породични разлози
(брак, формирање или спајање
породице и др. породични разлози)

4 Настањење

5 Принудно пресељење

6 Друго

6. ДА ЛИ ЈЕ ЛИЦЕ ИНТЕРНО РАСЕЉЕНО ИЗ АП КОСОВО
И МЕТОХИЈА ПОСЛЕ 24. МАРТА 1999. ГОДИНЕ

1 Да

2 Не

→ питање 7

6.1. ОДАКЛЕ ЈЕ ЛИЦЕ
РАСЕЉЕНО

(општина)

(насељено место)

6.2. КАДА ЈЕ ЛИЦЕ РАСЕЉЕНО

година

7. ДА ЛИ ЈЕ ЛИЦЕ ИКАДА ЖИВЕЛО/БОРАВИЛО ВАН РЕПУБЛИКЕ
СРБИЈЕ НЕПРЕКИДНО ГОДИНУ ДАНА ИЛИ ДУЖЕ

(за лице које је више пута боравило у иностранству питање се односи
на последњи боравак)

1 Да

2 Не

3 Лице је у иностранству
(годину дана или дуже)

→ питање 8

7.1. ДРЖАВА У КОЈОЈ ЈЕ ЛИЦЕ ЖИВЕЛО/БОРАВИЛО

(држава)

7.2. ПЕРИОД БОРАВКА ВАН РЕПУБЛИКЕ СРБИЈЕ

Од

година

До

година

7.3. ГЛАВНИ РАЗЛОГ ПОВРАТКА/
ДОСЕЉЕЊА У РЕПУБЛИКУ СРБИЈУ

1 Пosaо

2 Школовање

3 Породични разлози
(брак, формирање или спајање
породице и др. породични разлози)

4 Настањење

5 Принудно пресељење

6 Повратак након
стицања пензије

7 Друго

8. ДРЖАВЉАНСТВО

1 Републике Србије

2 Републике Србије
и друге државе

3 Друге државе

4 Без држављанства

(држава)

БРАЧНИ СТАТУС И ФЕРТИЛИТЕТ*Питања од 9 до 11 се њосћављају за лице сћаро 12 и више година***9. БРАЧНИ СТАТУС**

- 1 Нежењен/неудата
2 Ожењен/удата (живе заједно) → питање 11
3 Ожењен/удата (не живе заједно)
4 Удовац/удовица
5 Разведен/разведена

10. ДА ЛИ ЛИЦЕ ЖИВИ СА ПАРТНЕРОМ/ПАРТНЕРКОМ У ВАНБРАЧНОЈ ЗАЈЕДНИЦИ

- 1 Да 2 Не

11. БРОЈ ЖИВОРОЂЕНЕ ДЕЦЕ*(укључујући и децу која више нису жива)***11.1. ГОДИНЕ РОЂЕЊА ДЕЦЕ**

првог детета

другог детета

трећег детета

За више од три живорођена детета
уписати годину рођења најмлађег →

ЕТНОКУЛТУРАЛНА ОБЕЛЕЖЈА**12. НАЦИОНАЛНА ПРИПАДНОСТ***(према чл. 47 Устава Републике Србије, лице није дужно да се изјасни)***13. МАТЕРЊИ ЈЕЗИК****14. ВЕРОИСПОВЕСТ***(према чл. 43 Устава Републике Србије, лице није дужно да се изјасни)***ОБРАЗОВАЊЕ***Питање 15 се њосћавља за лице сћаро 15 и више година***15. НАЈВИША ЗАВРШЕНА ШКОЛА**

- 1 Без школе
2 1–3 разреда основне школе
3 4 разреда основне школе
4 5–7 разреда основне школе
5 Основна школа (8 разреда)
6 Средња стручна школа у трајању до 2 године
7 Трогодишња средња стручна школа
8 Четворогодишња средња стручна школа
9 Гимназија
10 Специјализација после средње школе, школа за ВКВ раднике
11 Виша школа, I степен факултета (по старом програму)
12 Основне академске или струковне студије, специјалистичке струковне студије I степена
13 Факултет, академија (по старом програму)
14 Мастер академске или мастер струковне студије
Интегрисане академске студије
15 (медицина, стоматологија, ветерина, фармација), специјалистичке академске студије после мастера
16 Магистарске студије
17 Докторске студије

*Питање 16 се њосћавља за сва лица***16. ПОХАЂАЊЕ ШКОЛЕ**

- 1 Не похађа школу → питање 17
2 Предшколско васпитање и образовање (јаслице, вртић, обавезни припремни предшколски програм)
3 Основна школа, нижи разреди (1–4)
4 Основна школа, виши разреди (5–8)
5 Средња школа
6 Специјализација после средње школе
7 Основне академске или струковне студије, специјалистичке струковне студије I степена
8 Факултет, академија (по старом програму)
Мастер академске или мастер струковне студије, интегрисане академске студије (медицина, стоматологија, ветерина, фармација), специјалистичке академске студије после мастера, магистарске студије
9
10 Докторске студије

16.1. ГДЕ СЕ НАЛАЗИ ОБРАЗОВНА УСТАНОВА

- 1 У Републици Србији
(општина)

(насељено место)

Пун назив образовне установе

Адреса

(улица)

(кућни број)

- 2 У другој држави
(држава)

16.2. КОЛИКО ЧЕСТО ЛИЦЕ ПУТУЈЕ СА АДРЕСЕ НА КОЈОЈ СЕ ПОПИСУЈЕ ДО ШКОЛЕ И НАЗАД

- 1 Свакодневно или више пута седмично
2 Једном седмично или ређе
3 Школује се код куће или на даљину

*Питање 17 се њосћавља само за лице сћаро 15 и више година за које је код питања 15 обележена шифра 1 или 2 и код питања 16 шифра 1, као и за лице сћаро 10–14 година које не похађа школу***17. ДА ЛИ ЈЕ ЛИЦЕ ПИСМЕНО**

- 1 Да 2 Не

*Питање 18 се њосћавља за лице сћаро 15 и више година***18. КОЈЕ ОД НАВЕДЕНИХ АКТИВНОСТИ ЛИЦЕ ЗНА ДА ОБАВЉА НА РАЧУНАРУ (КОМПЈУТЕРУ, ТАБЛЕТУ, МОБИЛНОМ ТЕЛЕФОНУ)***могуће је обележити више одговора*

- 1 Обрада текста, креирање табела и сл.
2 Претраживање информација на интернету
3 Електронска комуникација (слање и примање електронске поште, Skype, Viber, WhatsApp и др.)
4 Ниједну од наведених

ЕКОНОМСКА АКТИВНОСТ

Пићања од 19 до 30 се њосћављају за
лице сћаро 15 и више година

19. ДА ЛИ ЈЕ ЛИЦЕ У СЕДМИЦИ КОЈА ЈЕ ПРЕТХОДИЛА ПОПISУ (од 24. до 30. септембра) БАР ЈЕДАН САТ ОБАВЉАЛО БИЛО КАКАВ ПЛАЋЕНИ ПОСАО (у новцу, роби или услугама), ИЛИ ЈЕ РАДИЛО КАО ПОМАЖУЋИ ЧЛАН У ПОРОДИЧНОМ ПОСЛУ КОЈИ ДОНОСИ ПРИХОД

1 Да → питање 24 2 Не → питање 20

20. ДА ЛИ ЛИЦЕ ИМА ПЛАЋЕНИ ПОСАО СА КОЈЕГ ЈЕ У СЕДМИЦИ КОЈА ЈЕ ПРЕТХОДИЛА ПОПISУ ОДСУСТВОВАЛО ЗБОГ БОЛОВАЊА, ГОДИШЊЕГ ОДМОРА ИЛИ ИЗ НЕКОГ ДРУГОГ РАЗЛОГА, А НА КОЈИ ЋЕ СЕ ВРАТИТИ НАКОН ИСТЕКА ОДСУСТВА

1 Да → питање 24 2 Не → питање 21

21. ДА ЛИ ЈЕ ЛИЦЕ ТОКОМ ЧЕТИРИ СЕДМИЦЕ КОЈЕ СУ ПРЕТХОДИЛЕ ПОПISУ (у септембру) АКТИВНО ТРАЖИЛО ПОСАО ИЛИ ПОКУШАВАЛО ДА ЗАПОЧНЕ САМОСТАЛНИ ПОСАО

1 Да → питање 22 2 Не → питање 23

22. ДА ЛИ БИ ЛИЦЕ МОГЛО ДА ПОЧНЕ ДА РАДИ У НАРЕДНЕ ДВЕ СЕДМИЦЕ АКО БИ МУ БИО ПОНУЂЕН ПОСАО

1 Да → питање 32 2 Не → питање 23

23. КОЈОЈ ГРУПИ ЕКОНОМСКИ НЕАКТИВНО ЛИЦЕ ПРИПАДА

1 Ученици/студенти → питање 31
(ако је на њићање 16.2 обележена шифра 1 или 2)
→ питање 32
(ако је на њићање 16.2 обележена шифра 3)

2 Пензионери
3 Лица са приходима од имовине или инвестиција
4 Лица која се баве производњом добара за потребе свог домаћинства } → питање 32
5 Лица која обављају неплаћене кућне послове у свом домаћинству
6 Остала лица

24. ЗАНИМАЊЕ

(главни њосао који лице обавља)

25. ПОЛОЖАЈ/СТАТУС ЗАПОСЛЕНОГ ЛИЦА

1 Запослено лице код послодавца
2 Послодавац (запошљава најмање једно лице)
3 Самостално обавља делатност (не запошљава друге)
4 Индивидуални пољопривредник
5 Помажући члан у породичном послу који доноси приход
6 Ради на основу уговора о делу, ауторског уговора и сл.
7 Остало

26. ГДЕ ЛИЦЕ РАДИ

- 1 На адреси на којој се пописује на кућној адреси је
1 регистрован пословни субјекат (СТР, СЗР, њрегузеће и сл.) → питања 27, 29, 32
2 на кућној адреси није регистрован пословни субјекат → питања 29, 32
3 ради од куће за пословни субјекат који је регистрован на другој адреси у Републици Србији → питања 27, 28, 29, 32
4 ради од куће за страног послодавца (регистрован у иносћрансћву) → питања 29, 32
2 На другој адреси у Републици Србији (у предузећу, радњи, установи) → питање 27
3 На пољопривредном имању
1 у месту пописа → питање 29
2 у другом месту у Републици Србији → питање 28
4 У иностранству
 → питање 29
(држава)
5 Без сталног места рада → питање 29

27. ПУН НАЗИВ ПОСЛОВНОГ СУБЈЕКТА (ПРЕДУЗЕЋА, РАДЊЕ, УСТАНОВЕ)

28. ЛОКАЦИЈА МЕСТА РАДА/ПОСЛОВНОГ СУБЈЕКТА

(општина)

(насељено место)

Адреса

(улица)

(кућни број)

29. ДЕЛАТНОСТ

30. КОЛИКО ЧЕСТО ЛИЦЕ ПУТУЈЕ СА АДРЕСЕ НА КОЈОЈ СЕ ПОПISУЈЕ ДО ПОСЛА И НАЗАД

- 1 Свакодневно или више пута седмично
2 Једном седмично или ређе

СРЕДСТВО ПУТОВАЊА

Пићање 31 се њосћавља за лице за које је код њићања 16.2 обележена шифра 1 или 2 и/или код њићања 26 обележена једна од шифара од 2 до 5

31. НАЧИН ПУТОВАЊА ДО ПОСЛА/ШКОЛЕ

моуће је обележити највише два одговора

- 1 Аутомобилом
моуће је обележити један одговор
1 лице је возач
2 лице је сапутник
2 Јавним градским превозом
моуће је обележити највише два одговора
1 аутобусом
2 трамвајем
3 тролејбусом
4 возом
3 Таксијем
4 Међуградским аутобусом
5 Међуградским возом
6 Организованим превозом (аутобусом, комбијем итд.)
7 Мотоциклом/мопедом
8 Бициклом
9 Пешице
10 Остало (трактор, камион, скела, тротинет итд.)

ФУНКЦИОНИСАЊЕ И СОЦИЈАЛНА ИНТЕГРИСАНОСТ

Питање 32 се не оставља за децу млађу од 2 године;
за децу узраста од 2 до 4 године, остављају се само питања 32.1, 32.2 и 32.3;
за лица старија 5 и више година, питање се оставља у целости

32. ДА ЛИ ЛИЦЕ, И У КОЈОЈ МЕРИ, ИМА ПОТЕШКОЋЕ У ОБАВЉАЊУ СВАКОДНЕВНИХ АКТИВНОСТИ ЗБОГ ПРОБЛЕМА СА

	Нема	Да, има мало потешкоћа	Да, има многа потешкоћа	Да, потпуно је онемогућено	Не жели да одговори
32.1. Видом (и поред употребе наочара)	<input type="checkbox"/>	<input type="checkbox"/>	<input type="checkbox"/>	<input type="checkbox"/>	<input type="checkbox"/>
32.2. Слухом (и поред употребе слушног апарата)	<input type="checkbox"/>	<input type="checkbox"/>	<input type="checkbox"/>	<input type="checkbox"/>	<input type="checkbox"/>
32.3. Ходом или пењањем степеницама	<input type="checkbox"/>	<input type="checkbox"/>	<input type="checkbox"/>	<input type="checkbox"/>	<input type="checkbox"/>
32.4. Памћењем/концентрацијом	<input type="checkbox"/>	<input type="checkbox"/>	<input type="checkbox"/>	<input type="checkbox"/>	<input type="checkbox"/>
32.5. Самосталношћу при одевању/исхрани/одржавању личне хигијене	<input type="checkbox"/>	<input type="checkbox"/>	<input type="checkbox"/>	<input type="checkbox"/>	<input type="checkbox"/>
32.6. Комуникацијом (говор, међусобно разумевање лица и околине)	<input type="checkbox"/>	<input type="checkbox"/>	<input type="checkbox"/>	<input type="checkbox"/>	<input type="checkbox"/>

ПИТАЊА ЗА ОДСУТНЕ ЧЛАНОВЕ ДОМАЋИНСТВА**ОЛ1. МЕСТО У КОЈЕМ СЕ НАЛАЗИ ОДСУТНО ЛИЦЕ**

1 У Републици Србији
(општина)

(насељено место)

2 У другој држави
(држава)

ПИТАЊА ЗА ПРИВРЕМЕНО ПРИСУТНА ЛИЦА**ПЛ1. МЕСТО СТАЛНОГ СТАНОВАЊА ПРИВРЕМЕНО ПРИСУТНОГ ЛИЦА**

1 У Републици Србији
(општина)

(насељено место)

Адреса

(улица) (кућни број) (број стана)

2 У другој држави
(држава)

ОЛ2. ДУЖИНА ОДСУСТВА ИЗ МЕСТА ПОПИСА

1 Краће од 1 године (број месеци) → питање ОЛ3

2 Једна година и дуже (број година) → питање ОЛ4

ПЛ2. ДУЖИНА ПРИСУСТВА У МЕСТУ ПОПИСА

1 Краће од 1 године (број месеци) → питање ПЛ3

2 Једна година и дуже (број година) → питање ПЛ4

ОЛ3. КОЛИКО ЈОШ ЛИЦЕ НАМЕРАВА ДА БУДЕ ОДСУТНО

1 Краће од 1 године (број месеци)

2 Једну годину и дуже

ПЛ3. КОЛИКО ЈОШ ЛИЦЕ НАМЕРАВА ДА БУДЕ ПРИСУТНО

1 Краће од 1 године (број месеци)

2 Једну годину и дуже

ОЛ4. УЧЕСТАЛОСТ ВРАЋАЊА У МЕСТО СТАЛНОГ СТАНОВАЊА

1 Најмање 3 пута месечно

2 Ређе

ПЛ4. УЧЕСТАЛОСТ ВРАЋАЊА У МЕСТО СТАЛНОГ СТАНОВАЊА

1 Најмање 3 пута месечно

2 Ређе

33. КО ЈЕ ДАО ПОДАТКЕ

1 Лице које се пописује

2 Члан домаћинства

3 Друго лице



Закон о попису становништва,
домаћинства и станова 2022. године
(„Службени гласник РС“, број 9/2020
и 35/2021)

Овај пројекат је финансиран
средствима Европске уније и
кофинансиран средствима
Владе Републике Србије



#ЕУ
ЗА ТЕБЕ



Република Србија
Републички завод за статистику

Попис становништва, домаћинства и станова 2022. године

УПИТНИК ЗА ДОМАЋИНСТВО И СТАН



Подаци из овог обрасца су тајна и користите се само у статистичке сврхе

Шифра општине

Пописни круг

Зграда

Стан

Домаћинство

Општина

Насељено место

ПОДАЦИ О АДРЕСИ

1. АДРЕСА (на мапи)

(улица)

(кућни број)

2. ПОДАЦИ О АДРЕСИ НА ТЕРЕНУ

- 1 Слажу се са подацима на мапи → питање 3
- 2 Не слажу се са подацима на мапи } → питање 2.1
- 3 Адреса (улица и кућни број) не постоји на мапи
- 4 Не постоји зграда на овој адреси (празан плац, порушена зграда и сл.) **КРАЈ**

2.1. АДРЕСА НА ТЕРЕНУ

(улица)

(кућни број)

3. ДА ЛИ КУЋНИ БРОЈ ПРИПАДА ЗГРАДИ СА ВИШЕ УЛАЗА (КУЋНИХ БРОЈЕВА)

- 1 Да → питање 3.1
- 2 Не → питање 4

3.1. КОЛИКО КУЋНИХ БРОЈЕВА ПРИПАДА ДАТОЈ ЗГРАДИ

3.2. ДА ЛИ СУ СВИ КУЋНИ БРОЈЕВИ У ИСТОМ ПОПИСНОМ КРУГУ

1 Да 2 Не

ПОДАЦИ О ЗГРАДИ

4. ВРСТА ЗГРАДЕ

- 1 Стамбена зграда/кућа → питање 5
- 2 Зграда за колективни смештај → питање 6
- 3 Зграда/објект настанен из нужде (гаража, шупа и сл.) → питање 8
- 4 Нестамбена зграда (школа, хотел, фабрика и сл.) → питање 7
- 5 Помоћна зграда која се не пописује } **КРАЈ**
- 6 Зграда у изградњи која се не пописује

5. ВРСТА СТАМБЕНЕ ЗГРАДЕ

- 1 Породична кућа са једним станом
- 2 Породична кућа са два стана, један изнад другог
- 3 Породична кућа са два припојена стана
- 4 Стамбена зграда у низу (с најмање три припојена стана, сваки стан има свој улаз)
- 5 Стамбена зграда са 3–9 станова
- 6 Стамбена зграда са 10 и више станова
- питање 8

6. ВРСТА КОЛЕКТИВНОГ СМЕШТАЈА

- 1 Студентски/ђачки дом, интернат
- 2 Установа социјалне заштите (дом за стара лица, установа за смештај деце без родитељског старања и др.)
- 3 Специјална болница за психијатријске болести
- 4 Прихватиште за бескућнике
- 5 Верска установа (манастир, самостан и др.)
- 6 Колективни центар за избеглице и интерно расељена лица
- 7 Прихватни центар, центар за азил
- 8 Установа за извршење кривичних санкција
- 9 Објект за привремени смештај радника (барака, камп и сл.)
- 10 Друго (самачки хотели, објекти војске, полиције и др.)

7. УПИСАТИ ПУН НАЗИВ НЕСТАМБЕНЕ ЗГРАДЕ/ЗГРАДЕ ЗА КОЛЕКТИВНИ СМЕШТАЈ

(нпр. ОШ „Вук Караџић“, манасџир Сојоћани...)

8. УКУПАН БРОЈ СТАНОВА НА ДАТОМ КУЋНОМ БРОЈУ

(уписати укупан број станова, настанених условних историја, историја настанених из нужде и колективних станова)

Ако је број станова = 0 **КРАЈ**

9. МАТЕРИЈАЛ СПОЉНИХ ЗИДОВА ЗГРАДЕ

(обележити само један одговор)

- 1 Опека/цигла, бетон, камен
- 2 Дрво
- 3 Ђерпич
- 4 Набој, плетер, даска и други материјали

10. ЛИФТ У ЗГРАДИ

- 1 Има
- 2 Нема

У Списак лица уписују се сви чланови домаћинства без обзира на то да ли су у критичном моменту пописа сви били под редним бројем 1 уписује се лице на које се води домаћинство (било који пунолетан члан домаћинства, без обзира на Након тога, уписују се остали чланови домаћинства који не припадају ниједној породици. На крају Списка се уписују

Редни број лица	Име	Презиме	Име једног родитеља	Пол 1 - мушки 2 - женски	Датум рођења (ЈМБГ/евиденцијски број странца)
(а)	(1)	(2)	(3)	(4)	(5)
1					<input type="text"/> <input type="text"/> <input type="text"/> <input type="text"/> <input type="text"/> <input type="text"/> <input type="text"/> <input type="text"/>
2					<input type="text"/> <input type="text"/> <input type="text"/> <input type="text"/> <input type="text"/> <input type="text"/> <input type="text"/> <input type="text"/>
3					<input type="text"/> <input type="text"/> <input type="text"/> <input type="text"/> <input type="text"/> <input type="text"/> <input type="text"/> <input type="text"/>
4					<input type="text"/> <input type="text"/> <input type="text"/> <input type="text"/> <input type="text"/> <input type="text"/> <input type="text"/> <input type="text"/>
5					<input type="text"/> <input type="text"/> <input type="text"/> <input type="text"/> <input type="text"/> <input type="text"/> <input type="text"/> <input type="text"/>
6					<input type="text"/> <input type="text"/> <input type="text"/> <input type="text"/> <input type="text"/> <input type="text"/> <input type="text"/> <input type="text"/>
7					<input type="text"/> <input type="text"/> <input type="text"/> <input type="text"/> <input type="text"/> <input type="text"/> <input type="text"/> <input type="text"/>
8					<input type="text"/> <input type="text"/> <input type="text"/> <input type="text"/> <input type="text"/> <input type="text"/> <input type="text"/> <input type="text"/>
9					<input type="text"/> <input type="text"/> <input type="text"/> <input type="text"/> <input type="text"/> <input type="text"/> <input type="text"/> <input type="text"/>
10					<input type="text"/> <input type="text"/> <input type="text"/> <input type="text"/> <input type="text"/> <input type="text"/> <input type="text"/> <input type="text"/>

(дан) (месец) (година) (осталих 6)

29. УКУПАН БРОЈ ЛИЦА УПИСАНИХ У СПИСАК ЛИЦА

Домаћинство је свака породична или друга заједница лица која заједно станују и заједнички троше своје приходе за подмиривање основних животних потреба (становање, исхрана и др.).

Домаћинством се сматра и свако лице које живи самостално, односно које није члан неког другог домаћинства (тзв. **самачко домаћинство**).

Домаћинством се сматра и тзв. **колективно домаћинство**, тј. домаћинство састављено од лица која живе у установама за смештај одраслих и старих лица, установама за смештај деце без родитељског старања, манастирима и др.

Породица је заједница која се састоји само од брачног или ванбрачног пара, или од родитеља (оба или једног) и њихове деце.

Колона 7 – Сродство са лицем на које се води домаћинство

- 1 Лице на које се води домаћинство
- 2 Муж/жена
- 3 Ванбрачни партнер/партнерка
- 4 Син/ћерка
- 5 Отац/мајка
- 6 Брат/сестра
- 7 Свекар/свекрва
- 8 Таст/ташта
- 9 Деда/баба
- 10 Унук/унука
- 11 Зет/снаха
- 12 Пасторак/пасторка
- 13 Остали сродници/рођаци
- 0 Није у сродству

Дете је лице које живи с једним или с оба родитеља и које у том домаћинству нема свог брачног/ванбрачног партнера или своје дете.

у 24 часа (критични моменат пописа)

присујни или су неки од њих боравили у другом месту у земљи или у иностранству, због рада, школовања или из других разлога. Иако се уписују чланови породице ово лица, зајим чланови друге, треће итд. породице у оквиру домаћинства. привремено присујна лица.

	Лице је 1 - члан домаћинства 2 - привремено присутно лице ↳ (12)	Сродство са лицем на које се води домаћинство	Редни број породице	Положај члана у породици	Име брачног/ванбрачног партнера/партнерке	Члан домаћинства је 1 - присутан 2 - одсутан ↳ (12)	Разлог одсуства/ привременог присуства
	(6)	(7)	(8)	(9)	(10)	(11)	(12)
□ □ □							
□ □ □							
□ □ □							
□ □ □							
□ □ □							
□ □ □							
□ □ □							
□ □ □							
□ □ □							
□ □ □							
□ □ □							
□ □ □							
□ □ □							
□ □ □							
□ □ □							

цифара из ЈМБГ

Колона 8 – Редни број породице

- 1 За све чланове прве породице
- 2 За све чланове друге породице
- 3 За све чланове треће породице

Уколико у домаћинству живе 4 породице или више, за сваку од њих додељувајте редом бројеве, све до последње породице у домаћинству.

- 0 За сва лица која не припадају ниједној породици

Колона 9 – Положај члана у породици

- 1 Муж/жена
- 2 Партнер/партнерка у ванбрачној заједници
- 3 Заједничко дете
- 4 Мајка с дететом/децом
- 5 Отац с дететом/децом
- 6 Дете које живи само са једним родитељем
- 7 Дете само женског партнера/супруге
- 8 Дете само мушког партнера/супруга
- 0 Лице не припада породици

Колона 12 – Разлог одсуства/ привременог присуства

Разлог одсуства/привременог присуства за лице у Републици Србији

- 1 Рад
- 2 Школовање
- 3 Породични разлози
- 4 Остали разлози (лечење, затворска казна, службени пут и др.)

Разлог одсуства за лице у иностранству

- 5 На раду у иностранству код страног послодавца или на самосталном раду
- 6 Упућено на рад у дипломатско-конзуларно или друго наше представништво или предузеће у иностранству, међународну организацију и сл.
- 7 Борави у иностранству као члан домаћинства (породице) лица одсутног из разлога 5
- 8 Борави у иностранству као члан домаћинства (породице) лица одсутног из разлога 6
- 9 Студира у иностранству (чланови домаћинства су у земљи)
- 10 Остали разлози (у гостима, туристичко или службено путовање, стручно усавршавање и др.)

Привремено присутно лице је лице које у месту пописа привремено борави због рада, школовања или из неког другог разлога, а становник је другог насељеног места у Републици Србији или у иностранству, где има своје домаћинство.

ПОДАЦИ О СТАНУ

11. УПИТНИК СЕ ПОПУЊАВА ЗА

- 1 Стан → питање 11.1
 2 Настањену пословну просторију } → питање 12
 3 Просторију настањену из нужде }
 4 Колективни стан → питање 24

11.1. БРОЈ СТАНА НА ВРАТИМА

12. ПОВРШИНА СТАНА (m²)

13. БРОЈ СОБА У СТАНУ (са површином од 4 m² и више)

14. КУХИЊА У СТАНУ

- 1 Има, површина је 4 m² и више
 2 Има, површина је мања од 4 m²
 3 Нема

15. КУПАТИЛО У СТАНУ

- 1 Има 2 Нема

16. НУЖНИК/WC У СТАНУ (у купатилу или у посебној просторији)

- 1 Има, на испирање
 2 Има, без испирања
 3 Нема

17. ИНСТАЛАЦИЈЕ У СТАНУ

- 17.1. Електричне енергије 1 Има 2 Нема

17.2. Водовода

- 1 Прикључене су на јавни водовод
 2 Прикључене су на остале врсте водовода (месни, сеоски и сл.)
 3 Прикључене су на хидрофор и сл.
 4 Има, али нису прикључене
 5 Нема

17.3. Канализације

- 1 Прикључене су на јавну канализацију
 2 Прикључене су на септичку јаму
 3 Прикључене/повезане су на реку или канал
 4 Има, али нису прикључене
 5 Нема

17.4. Гасовода (за гас који се испоручује преко мреже)

- 1 Има 2 Нема

17.5. Централног/етажног грејања

- 1 Даљинско (из јавне топлане и сл.) → питање 19
 2 Етажно у згради (или у стану)
 3 Има, али нису прикључене } → питање 18
 4 Нема

18. ВРСТА ЕНЕРГЕНТА/ЕНЕРГИЈЕ КОЈА СЕ КОРИСТИ ЗА ГРЕЈАЊЕ СТАНА

(обележиши само један одговор)

- 1 Угаљ
 2 Дрво, пелет и слични производи од дрвета
 3 Мазут и уље за ложење
 4 Плинско/гасно гориво
 5 Електрична енергија (струја)
 6 Друга врста енергије (соларна, геотермална, енергија ветра и сл.)

19. СПРАТ НА КОЈЕМ СЕ СТАН НАЛАЗИ

(йриземље 0, йрви сйрай 1, друйи сйрай 2, ийг. йодрум 60, суйшерен 70, йоййкрывље 80)

20. ДА ЛИ СЕ СТАН НАЛАЗИ САМО НА ЈЕДНОМ СПРАТУ (НИВОУ)

- 1 Да 2 Не

21. ГОДИНА ИЗГРАДЊЕ СТАНА

22. СВОЈИНА СТАНА

- 1 Приватна својина
 2 Јавна (државна) својина
 3 Други облици својине

23. НАМЕНА СТАНА

- 1 Становање (привремено или трајно) → питање 24
 2 Други стан домаћинства на истој адреси
 3 Само за обављање делатности
 4 Одмор и сезонски радови (викендица и сл.)
 5 Привремено се не користи
 6 Стан је напуштен

КРАЈ

24. КО ЖИВИ У СТАНУ

- 1 Једно или више домаћинстава (са привремено присутним лицима или без њих)
 2 Само привремено присутна лица → питање 26
 3 Једно или више колективних домаћинстава
 4 Лица која се не обухватају пописом (дипломате, туристи и др.)
 5 Лица за која није било могуће прикупити податке
 6 Лица која одбијају да буду пописана

КРАЈ

25. УКУПАН БРОЈ ДОМАЋИНСТАВА У СТАНУ

26. УКУПАН БРОЈ ЛИЦА У СТАНУ

ПОДАЦИ О ДОМАЋИНСТВУ

27. ОСНОВ ПО КОМЕ ДОМАЋИНСТВО КОРИСТИ СТАН

- 1 Власништво
 2 Закуп/подстанарство
 3 Сродство (станује код родитеља, деце или рођака)
 4 Остало

28. ДА ЛИ СЕ У ДОМАЋИНСТВУ У ПРЕТХОДНИХ ГОДИНУ ДАНА ОБАВЉАЛА СОПСТВЕНА ПОЉОПРИВРЕДНА ПРОИЗВОДЊА

- 1 Да → питање 28.1 2 Не → СПИСАК ЛИЦА

28.1. ДА ЛИ ЈЕ ДОМАЋИНСТВО ПОВРЕМЕНО ИЛИ СТАЛНО ПРОДАВАЛО СОПСТВЕНЕ ПОЉОПРИВРЕДНЕ ПРОИЗВОДЕ

- 1 Да → СПИСАК ЛИЦА 2 Не → питање 28.2

28.2. ДА ЛИ ЈЕ ДОМАЋИНСТВО КОРИСТИЛО/ОБРАЂИВАЛО 50 ари ИЛИ ВИШЕ ПОЉОПРИВРЕДНОГ ЗЕМЉИШТА

- 1 Да → СПИСАК ЛИЦА 2 Не → питање 28.3

28.3. ДА ЛИ ЈЕ ДОМАЋИНСТВО (на дан 30. септембра) ГАЈИЛО НАЈМАЊЕ

Ако је добијен одговор „Да“ на било које йишање → СПИСАК ЛИЦА

- Два грла говеда 1 Да 2 Не
 Једно грло говеда и два грла ситне стоке (свиња, коза, оваца – заједно) 1 Да 2 Не
 Пет грла оваца или пет грла коза 1 Да 2 Не
 Три грла свиња 1 Да 2 Не
 Четири грла ситне стоке (свиња, коза, оваца – заједно) 1 Да 2 Не
 50 комада живине 1 Да 2 Не
 20 пчелињих друштава 1 Да 2 Не



Law on 2022 Census of Population,
Households and Dwellings
(Official gazette of RS, number 9/2020
and 35/2021)

This project was funded
by the European Union and
co-funded by the Government
of the Republic of Serbia



#EY
ЗА ТЕБЕ



2022 Census of Population, Households and Dwellings

INDIVIDUAL QUESTIONNAIRE



The data compiled in this form are confidential and may be used for statistical purposes only

Municipality code

Enumeration area

House/building

Dwelling

Household

Person

NAME

SURNAME

1. SEX

Male

Female

2. DATE OF BIRTH

Day

Month

Year

MIGRATION

3. PLACE OF BIRTH

Republic of Serbia

(municipality)

(settlement)

Another country

(country)

4. PLACE OF USUAL RESIDENCE OF
MOTHER WHEN PERSON WAS BORN

Republic of Serbia

(municipality)

(settlement)

Another country

(country)

Question 5 is not posed to temporary present persons

5. PERSON LIVES AT THIS ADDRESS SINCE BIRTH
(ADDRESS WHERE ENUMERATED)

Yes → Question 7

No

5.1. PERSON MOVED TO PLACE WHERE ENUMERATED FROM
ANOTHER PLACE IN THE RS OR FROM ANOTHER COUNTRY

No, person changed address only within the place where enumerated → Question 7

Yes, person moved in from another place in the Republic of Serbia

(municipality)

(settlement)

Yes, person moved in from another country

(country)

5.2. WHEN PERSON MOVED IN

(Enter month only for persons that moved in during 2021)

Year

Month

5.3. MAIN REASON FOR MOVING IN

Work

Education

Family reasons (marriage,
family formation or reunification,
and other family reasons)

Housing

Forced migration

Other

6. PERSON WAS INTERNALLY DISPLACED FROM
AP KOSOVO I METOHIJA AFTER 24 MARCH 1999

Yes

No

→ Question 7

6.1. WHERE WAS PERSON
DISPLACED FROM

(municipality)

(settlement)

6.2. WHEN WAS PERSON DISPLACED

Year

7. PERSON EVER LIVED/RESIDED OUT OF THE REPUBLIC
OF SERBIA CONTINUALLY FOR ONE YEAR OR LONGER

(For persons that resided out of RS more than once,
the last time is respective)

Yes

No

3 Person is staying abroad
(for one year or longer)

→ Question 8

7.1. COUNTRY WHERE PERSON LIVED/RESIDED

(country)

7.2. PERIOD OF LIVING/RESIDING OUT OF RS

From

Year

To

Year

7.3. MAIN REASON FOR RETURNING/
MOVING BACK TO RS

Work

Education

Family reasons (marriage,
family formation or reunification,
and other family reasons)

Housing

Forced migration

Coming back after
retirement

Other

8. CITIZENSHIP

Republic of Serbia

RS and another
country

Another country

No citizenship

(country)

MARITAL STATUS AND FERTILITY

Questions from 9 to 11 are posed to persons aged 12 and above

9. MARITAL STATUS

- 1 Unmarried
2 Married (live together) → Question 11
3 Married (do not live together)
4 Widowed
5 Divorced

10. PERSON LIVING WITH PARTNER IN CONSENSUAL UNION

- 1 Yes 2 No

11. NUMBER OF LIVEBIRTHS

(Including children that died)

11.1. YEAR OF BIRTH OF CHILDREN

First-born child

Second-born child

Third-born child

For more than three live-born children enter the year of birth of the last-born child →

ETHNOCULTURAL CHARACTERISTICS

12. ETHNICITY

(Pursuant to Article 47, Constitution of the Republic of Serbia, person is not obliged to declare)

13. MOTHER TONGUE

14. RELIGION

(Pursuant to Article 43, Constitution of the Republic of Serbia, person is not obliged to declare)

EDUCATION

Question 15 is posed to persons aged 15 and above

15. EDUCATIONAL ATTAINMENT

- 1 No school
2 1–3 grades of primary school
3 4 grades of primary school
4 5–7 grades of primary school
5 Primary school (8 grades)
6 Secondary vocational school – up to 2 years
7 3-year secondary vocational school
8 4-year secondary vocational school
9 High school
10 Post-secondary school specialization, school for high-skilled workers
11 Higher school, first-level university studies (old programme)
12 Basic academic or vocational/professional studies, specialized first-degree vocational/professional studies
13 Faculty, academy (old programme)
14 Master academic or master vocational/professional studies
15 Integrated academic studies (medicine, dental medicine, veterinary medicine, pharmacy), post-master specialized academic studies
16 Master studies
17 PhD/Doctoral studies

Question 16 is posed to all persons

16. SCHOOL ATTENDANCE

- 1 Not attending school → Question 17
2 Preschool education (kindergarten, compulsory preparatory, preschool programme)
3 Primary school, lower grades (1–4)
4 Primary school, higher grades (5–8)
5 Secondary school
6 Post-secondary school specialization
7 Basic academic or vocational/professional studies, specialized first-degree vocational/professional studies
8 Faculty, academy (old programme)
9 Master academic or master vocational/professional studies, integrated academic studies (medicine, dental medicine, veterinary medicine, pharmacy), post-master specialized academic studies, Master studies
10 PhD/Doctoral studies

16.1. LOCATION OF EDUCATIONAL INSTITUTION

- 1 Republic of Serbia
(municipality)

(settlement)

Full title of educational institution

Address details

(street) (house number)

- 2 Another country
(country)

16.2. HOW FREQUENTLY PERSON TRAVELS FROM ADDRESS WHERE ENUMERATED TO SCHOOL AND BACK

- 1 Daily or several times a week
2 Weekly or less frequently
3 Schooling at home or distance education

Question 17 is posed only to persons aged 15 and above for whom code 1 or 2 is marked for question 15 and code 1 for question 16; also, to persons aged 10–14 not attending school

17. PERSON IS LITERATE

- 1 Yes 2 No

Question 18 is posed only to persons aged 15 and above

18. COMPUTER USAGE (ACTIVITIES ON PC, TABLET, MOBILE PHONE)

Several answers are possible

- 1 Text processing, table creation, etc.
2 Internet searching
3 Electronic communication (email send/recv, Skype, Viber, WhatsApp, etc.)
4 None

ECONOMIC ACTIVITY

Questions from 19 to 30 are posed to persons aged 15 and above

19. IN THE WEEK PRECEDING CENSUS (24–30 September 2022) PERSON DID SOME PAID WORK FOR MINIMUM ONE HOUR (payment in money, in kind/goods of services), OR WORKED AS CONTRIBUTING MEMBER IN FAMILY BUSINESS GAINING INCOME

- 1 Yes → Question 24 2 No → Question 20

20. PERSON HAD PAID JOB IN THE WEEK PRECEDING CENSUS BUT WAS ABSENT DUE TO SICKNESS, ANNUAL PAID LEAVE OR FOR SOME OTHER REASON; TO THAT JOB PERSON CAN RETURN AFTER ABSENCE

- 1 Yes → Question 24 2 No → Question 21

21. IN THE FOUR WEEKS PRECEDING CENSUS (in September 2022) PERSON ACTIVELY SOUGHT JOB OR UNDERTOOK STEPS TO START OWN BUSINESS

- 1 Yes → Question 22 2 No → Question 23

22. PERSON IS READY TO START WORKING WITHIN NEXT TWO WEEKS IF WOULD BE OFFERED JOB

- 1 Yes → Question 32 2 No → Question 23

23. CATEGORY OF ECONOMICALLY INACTIVE PERSONS

- 1 School pupils/students → Question 31
(If 1 or 2 is marked as reply to question 16.2)
→ Question 32
(If 3 is marked in reply to question 16.2)
- 2 Pensioners
- 3 Persons earning income from property or investments
- 4 Persons producing goods for needs of their own household
- 5 Persons doing unpaid housework in their own household
- 6 Other
- Question 32

24. OCCUPATION

(main job)

25. STATUS OF EMPLOYED PERSON

- 1 Employee
- 2 Employer (employing minimum one person)
- 3 Own-account business/independent activity (no employees)
- 4 Individual agricultural worker
- 5 Contributing member in family business gaining income
- 6 Work based on deed contract, author's contract, etc.
- 7 Other

26. PLACE OF WORK

- 1 Address where enumerated
- 1 Home address where economic subject is registered (trade, workshop, company, etc.) → Questions 27, 29, 32
- 2 Economic subject is not registered at home address → Questions 29, 32
- 3 Work at home for economic subject that is registered in RS → Questions 27, 28, 29, 32
- 4 Work at home for foreign employer (registered in another country) → Questions 29, 32
- 2 Another address in RS (company, shop, institution) → Question 27
- 3 Agricultural holding
- 1 In settlement where enumerated → Question 29
- 2 In another settlement in RS → Question 28
- 4 Another country
-
- (country) → Question 29
- 5 No permanent place of work → Question 29

27. FULL TITLE OF ECONOMIC SUBJECT (COMPANY, SHOP, INSTITUTION)

28. PLACE OF WORK/ECONOMIC SUBJECT LOCATION

(municipality)

(settlement)

Address details

(street)

(house number)

29. INDUSTRY

30. HOW FREQUENTLY PERSON TRAVELS FROM ADDRESS WHERE ENUMERATED TO WORK AND BACK

- 1 Daily or several times a week
- 2 Weekly or less frequently

MODE OF TRANSPORT

For persons that for question 16.2 have marked 1 or 2 and/or for question 26 have marked reply from 2 to 5

31. MODE OF TRANSPORT TO WORK/SCHOOL

Maximum two replies are possible

- 1 Car
- One reply is possible
- 1 Person is driver
- 2 Person is passenger
- 2 Public utility transport
- Maximum two replies are possible
- 1 Bus
- 2 Cable car
- 3 Trolley bus
- 4 Train
- 3 Taxi
- 4 Intercity bus
- 5 Intercity train
- 6 Organized transport (by bus, pickup, etc.)
- 7 Motorcycle/moped
- 8 Bicycle
- 9 Walking
- 10 Other (tractor, truck, ferry, kick scooter, etc.)

FUNCTIONING AND SOCIAL INTEGRATION

*Question 32 is not respective for children below the age of 2;
for children aged 2 to 4 only questions 32.1, 32.2 and 32.3 are respective;
for persons aged 5 and above whole questions are posed.*

32. DOES PERSON HAVE, AND TO WHAT EXTENT, DIFFICULTIES IN CARRYING OUT EVERYDAY ACTIVITIES DUE FOLLOWING PROBLEMS

	None	Yes, small difficulties	Yes, many difficulties	Yes, fully disabled	Does not want to reply
--	------	-------------------------	------------------------	---------------------	------------------------

32.1. Seeing <i>(even provided with glasses)</i>	<input type="checkbox"/>	<input type="checkbox"/>	<input type="checkbox"/>	<input type="checkbox"/>	<input type="checkbox"/>
32.2. Hearing <i>(even provided with hearing aid)</i>	<input type="checkbox"/>	<input type="checkbox"/>	<input type="checkbox"/>	<input type="checkbox"/>	<input type="checkbox"/>
32.3. Walking or climbing stairs	<input type="checkbox"/>	<input type="checkbox"/>	<input type="checkbox"/>	<input type="checkbox"/>	<input type="checkbox"/>
32.4. Remembering/concentration	<input type="checkbox"/>	<input type="checkbox"/>	<input type="checkbox"/>	<input type="checkbox"/>	<input type="checkbox"/>
32.5. Independence with clothing/taking food/personal hygiene	<input type="checkbox"/>	<input type="checkbox"/>	<input type="checkbox"/>	<input type="checkbox"/>	<input type="checkbox"/>
32.6. Communication <i>(speech, mutual understanding with persons and in surrounding)</i>	<input type="checkbox"/>	<input type="checkbox"/>	<input type="checkbox"/>	<input type="checkbox"/>	<input type="checkbox"/>

QUESTIONS FOR ABSENT HOUSEHOLD MEMBERS

OL1. ABSENT PERSON LOCATION

1 Republic of Serbia

(municipality)

(settlement)

2 Another country

(country)

OL2. ABSENCE IN PLACE FROM ENUMERATION

1 Shorter than one year (number of months) → Question OL3

2 One year and longer (number of years) → Question OL4

OL3. HOW LONG PERSON ANTICIPATES FUTURE ABSENCE

1 Shorter than one year (number of months)

2 One year and longer

OL4. FREQUENCY OF COMING BACK TO PLACE OF USUAL RESIDENCE

1 Minimum three times monthly

2 Less frequently

QUESTIONS FOR TEMPORARY PRESENT PERSONS

PL1. PLACE OF PERMANENT RESEDNCE FOR TEMPORARY PRESENT PERSONS

1 Republic of Serbia

(municipality)

(settlement)

Address details

(street) (house number) (dwelling number)

2 Another country

(country)

PL2. PRESENCE IN PLACE OF ENUMERATION

1 Shorter than one year (number of months) → Question PL3

2 One year and longer (number of years) → Question PL4

PL3. HOW LONG PERSON ANTICIPATES FUTURE PRESENCE

1 Shorter than one year (number of months)

2 One year and longer

PL4. FREQUENCY OF COMING BACK TO PLACE OF USUAL RESIDENCE

1 Minimum three times monthly

2 Less frequently

33. DATA PROVIDED BY

1 Person enumerated 2 Household member 3 Another person



Law on 2022 Census of Population,
Households and Dwellings
(Official gazette of RS, number 9/2020
and 35/2021)

This project was funded
by the European Union and
co-funded by the Government
of the Republic of Serbia



#EU
ЗА ТЕБЕ

QUESTIONNAIRE FOR HOUSEHOLD AND DWELLING

The data compiled in this form are confidential and may be used for statistical purposes only

Municipality code

Enumeration area

House/building

Dwelling

Household

Municipality

Settlement

ADDRESS DATA**1. ADDRESS (in map)**

 (street)
 (house number)
2. ADDRESS DATA IN FIELD

- 1 Compliant with data in map → **Question 3**
- 2 Not compliant with data in map } → **Question 2.1**
- 3 Address (street and house number) not existent in map
- 4 No building at this address (empty plot, demolished building, etc.) **END**

2.1. ADDRESS IN FIELD

 (street)
 (house number)
3. HOUSE NUMBER BELONGS TO BUILDING WITH SEVERAL ENTRANCES/HOUSE NUMBERS

- 1 Yes → **Question 3.1**
- 2 No → **Question 4**

3.1. HOW MANY HOUSE NUMBERS BELONG TO THE BUILDING

3.2. ALL HOUSE NUMBERS ARE IN SAME ENUMERATION AREA

- 1 Yes 2 No

DATA ON BUILDING**4. TYPE OF BUILDING**

- 1 Residential building/house → **Question 5**
- 2 Collective living quarter → **Question 6**
- 3 Building/construction occupied out of necessity (garage, shed, etc.) → **Question 8**
- 4 Non-residential building (school, hotel, manufacturing plant, etc.) → **Question 7**
- 5 Auxiliary building and it should not be enumerated } **END**
- 6 Not-completed building and it should not be enumerated }

5. TYPE OF RESIDENTIAL BUILDING

- 1 Family house with one dwelling
- 2 Family house with two dwellings, one above the other
- 3 Family house with two attached dwellings
- 4 Residential building in a row with at least three dwellings, each with separate entrance
- 5 Residential building with 3–9 dwellings
- 6 Residential building with 10 and more dwellings
- **Question 8**

6. TYPE OF COLLECTIVE LIVING QUARTER

- 1 Student home, boarding school
- 2 Social protection institutions (old people home, residential facilities for children without parental care, etc.)
- 3 Hospital for psychiatric diseases
- 4 Shelter for the homeless
- 5 Religious institution (monastery, nunnery, etc.)
- 6 Collective centre for refugees and internally displaced people
- 7 Reception centre, asylum centre
- 8 Criminal sanctions institution
- 9 Temporary housing structure for workers (barrack, campus, etc.)
- 10 Other (hotels for singles, military/police barracks, etc.)

7. FULL TITLE OF NON-RESIDENTIAL BUILDING/ COLLECTIVE LIVING QUARTER

(e.g. Primary school "Vuk Karadžić", Monastery Sopoćani...)

8. TOTAL DWELLINGS ON THE HOUSE NUMBER

(Enter total number of dwellings, occupied business premises, premises occupied out of necessity and collective living quarter)

If the number of dwellings = 0 **END**

9. MATERIAL OF OUTER BUILDING WALLS

(One reply is possible)

- 1 Brick, concrete, stone
- 2 Wood
- 3 Adobe brick cerpic
- 4 Rammed clay, plaster, board, and other materials

10. LIFT IN BUILDING

- 1 Yes
- 2 No

LIST OF PERSONS as of 30 september

The List of persons shall include all household members regardless whether in the critical census moment they were all present
 Order number 1: head of household (may be any adult household member, male or female); then entered are his/her family
 There after entered are other household members that do not belong to any family of the household. Finally, temporary present

Person order number	Name	Surname	Parent name	Sex 1 - Male 2 - Female	Date of birth (Personal Number/Foreigner registration number)
(a)	(1)	(2)	(3)	(4)	(5)
1					<input type="text"/> <input type="text"/> <input type="text"/> <input type="text"/> <input type="text"/> <input type="text"/> <input type="text"/> <input type="text"/>
2					<input type="text"/> <input type="text"/> <input type="text"/> <input type="text"/> <input type="text"/> <input type="text"/> <input type="text"/> <input type="text"/>
3					<input type="text"/> <input type="text"/> <input type="text"/> <input type="text"/> <input type="text"/> <input type="text"/> <input type="text"/> <input type="text"/>
4					<input type="text"/> <input type="text"/> <input type="text"/> <input type="text"/> <input type="text"/> <input type="text"/> <input type="text"/> <input type="text"/>
5					<input type="text"/> <input type="text"/> <input type="text"/> <input type="text"/> <input type="text"/> <input type="text"/> <input type="text"/> <input type="text"/>
6					<input type="text"/> <input type="text"/> <input type="text"/> <input type="text"/> <input type="text"/> <input type="text"/> <input type="text"/> <input type="text"/>
7					<input type="text"/> <input type="text"/> <input type="text"/> <input type="text"/> <input type="text"/> <input type="text"/> <input type="text"/> <input type="text"/>
8					<input type="text"/> <input type="text"/> <input type="text"/> <input type="text"/> <input type="text"/> <input type="text"/> <input type="text"/> <input type="text"/>
9					<input type="text"/> <input type="text"/> <input type="text"/> <input type="text"/> <input type="text"/> <input type="text"/> <input type="text"/> <input type="text"/>
10					<input type="text"/> <input type="text"/> <input type="text"/> <input type="text"/> <input type="text"/> <input type="text"/> <input type="text"/> <input type="text"/>

(day) (month) (year) (personal)

29. TOTAL NUMBER OF PERSONS ENTERED IN LIST

Household is any family or other community of people that live together and jointly spent their income to support the basic living needs (housing, food, etc.).

Household is assumed to be any person living on his/her own, i.e. that is not member of any other household (so-called **single-person household**).

Household is also assumed to be so-called **collective household**, i.e. household consisted of people that live in institutions providing residential care for adults and old people, institutions providing residential care for children without parental care, monasteries, etc.

Family is a community consisting of a married couple or a couple in consensual union, or of parents (both or one) and their children.

- Column 7 – Relation to head of household**
- 1 Head of household
 - 2 Husband/wife
 - 3 Consensual partner
 - 4 Son/daughter
 - 5 Mother/father
 - 6 Brother/sister
 - 7 In-laws, husband side
 - 8 In-laws, wife side
 - 9 Grandfather/grandmother
 - 10 Grandson/granddaughter
 - 11 Son-in-law/daughter-in-law
 - 12 Stepson/stepdaughter
 - 13 Other relatives or next of kin
 - 0 No relations

Child is a person living with one or both parents and that person does not have married/consensual partner or child in this household.

2022, 24.00 (critical census moment)

or some of them lived/resided in some other place in RS or abroad, because of work, education or for some other reasons. members, followed by the members of the second, third, etc. family within the household. persons are entered in the List.

	Person is 1 - Household member 2 - Temporary present person ↳ (12)	Relation to head of household	Family order number	Status of family member	Name of spouse/partner	Household member is 1 - Present 2 - Absent ↳ (12)	Reason for absence/temporary presence
	(6)	(7)	(8)	(9)	(10)	(11)	(12)
□ □ □							
□ □ □							
□ □ □							
□ □ □							
□ □ □							
□ □ □							
□ □ □							
□ □ □							
□ □ □							
□ □ □							
□ □ □							
□ □ □							

No, last 6 figures)

Column 8 – Family order number

- 1 All first family members
- 2 All second family members
- 3 All third family members

If four or more families live in household, to each of them the respective order number shall be assigned.

- 0 All persons that do not belong to any family

Column 9 – Status of family member

- 1 Spouse (husband/wife)
- 2 Partner in consensual union
- 3 Common child
- 4 Mother with child/children
- 5 Father with child/children
- 6 Child living with one parent
- 7 Child of female partner/wife
- 8 Child of male partner/husband
- 0 Person do not belong to the family

Column 12 – Reason for absence/temporary presence

Reason for absence/temporary presence for person in RS

- 1 Work
- 2 Education
- 3 Family reasons
- 4 Other reasons (medical treatment, sentence to imprisonment, business trip, etc.)

Reason for absence for person staying abroad

- 5 Working abroad with foreign employer or as freelance
- 6 Sent to work with diplomatic/consular mission or other Serbian foreign representative office or company abroad, international organization, etc.
- 7 Living/staying abroad as household (family) member of person that is absent according to reason 5
- 8 Living/staying abroad as household (family) member of person that is absent according to reason 6
- 9 On study abroad (household members are in RS)
- 10 Other reasons (on visit, tourist or business travel, professional training/specialization, etc.)

Temporary present person is a person that temporary stays in the place of enumeration because of work, education or for some other reason, however being resident of another settlement in RS or of another country, where this person has his/her own household.

DATA ON DWELLING

11. QUESTIONNAIRE IS FILLED OUT FOR

- 1 Dwelling → Question 11.1
 2 Occupied business premises } → Question 12
 3 Premises occupied out of necessity }
 4 Collective living quarter → Question 24

11.1. DWELLING DOOR NUMBER

12. FLOOR SPACE OF DWELLING (m²)

13. NUMBER OF ROOMS IN DWELLING (covering floorspace 4 m² and over)

14. KITCHEN

- 1 Yes, floorspace 4 m² and over
 2 Yes, floorspace less than 4 m²
 3 No

15. BATHROOM

- 1 Yes 2 No

16. TOILET/WC (within bathroom or as separate room)

- 1 Yes, flush toilet
 2 Yes, without flushing
 3 No

17. INSTALLATIONS IN DWELLING

- 17.1. Electricity 1 Yes 2 No

17.2. Water supply system

- 1 Connected to public water supply system
 2 Connected to other water supply system (local, village, etc.)
 3 Connected to hydrophore system, etc.
 4 Existent, not connected
 5 Not existent

17.3. Sewerage

- 1 Connected to public sewerage system
 2 Connected to septic tank
 3 Connected to river or canal
 4 Existent, not connected
 5 Not existent

17.4. Gas pipeline (gas delivered through network)

- 1 Yes 2 No

17.5. Central heating

- 1 From community heating centre → Question 19
 2 From installation in building (or in dwelling) }
 3 Existent, not connected } → Question 18
 4 Not existent }

18. TYPE OF ENERGY USED FOR DWELLING HEATING

(One reply is possible)

- 1 Coal
 2 Wood, pellet and similar wooden products
 3 Heating oil
 4 Gas fuel
 5 Electricity
 6 Other energy (solar, geothermal, wind, etc.)

19. DWELLING POSITION IN THE BUILDING

(ground floor 0, first floor 1, second floor 2, etc. cellar 60, basement 70, attic 80)

20. DWELLING POSITIONED ON ONE FLOOR ONLY

- 1 Yes 2 No

21. YEAR OF CONSTRUCTION

22. DWELLING OWNERSHIP

- 1 Private property
 2 Public (state) property
 3 Other ownership type

23. DWELLING PURPOSE

- 1 Housing (temporary or permanent) → Question 24
 2 Another dwelling of household at same address
 3 Only for performing activity
 4 Holiday resort and seasonal works (country house, etc.) } END
 5 Temporary unoccupied
 6 Abandoned dwelling

24. DWELLING OCCUPANTS

- 1 One or several households with or w/o temporary present persons
 2 Temporary present persons only → Question 26
 3 One or several collective households
 4 Persons not covered by Census (diplomatic representatives, tourists, etc.) } END
 5 Persons for whom data were not possibly collected
 6 Persons refusing to be enumerated

25. TOTAL NUMBER OF HOUSEHOLDS IN DWELLING

26. TOTAL NUMBER OF PERSONS IN DWELLING

DATA ON HOUSEHOLD

27. BASIS ON WHICH DWELLING IS OCCUPIED BY HOUSEHOLD

- 1 Ownership
 2 Rent/subtenancy
 3 Relations (living with parents, children or relatives)
 4 Other

28. IN THE LAST YEAR HOUSEHOLD CARRIED OUT OWN-ACCOUNT AGRICULTURAL PRODUCTION

- 1 Yes → Question 28.1 2 No → LIST OF PERSONS

28.1. HOUSEHOLD OCCASIONALLY OR CONTINUALLY SOLD OWN AGRICULTURAL PRODUCTS

- 1 Yes → LIST OF PERSONS 2 No → Question 28.2

28.2. HOUSEHOLD USED/CULTIVATED AGRICULTURAL AREA: 50 are OR MORE

- 1 Yes → LIST OF PERSONS 2 No → Question 28.3

28.3. AS OF 30 SEPTEMBER 2021, HOUSEHOLD RAISED MINIMUM

If replied "Yes" to any question

→ LIST OF PERSONS

- Two heads of cattle 1 Yes 2 No
 One head of cattle and two heads of small cattle (pigs, goats, sheep – aggregated) 1 Yes 2 No
 Five heads of sheep or five heads of goats 1 Yes 2 No
 Three heads of pigs 1 Yes 2 No
 Four heads of small cattle (pigs, goats, sheep – aggregated) 1 Yes 2 No
 50 pcs poultry 1 Yes 2 No
 20 bee colonies 1 Yes 2 No

Одсек за комуникацију и информисање
Тел.: 011/24-01-284
Имејл: stat@stat.gov.rs

Библиотека
Тел.: 011/24-12-922, лок. 408
Имејл: biblioteka@stat.gov.rs

Број страна: 114
Тираж: 200

CIP - Каталогизација у публикацији
Народна библиотека Србије, Београд

314.117(497.11)"2022"(083.81)
351.778.5(497.11)"2022"(083.41)

ПОПИС становништва, домаћинства и станова 2022. године = 2022 Census of Population, Households and Dwellings. Станови према густини настањености, својини и основу по којем домаћинства користе стан. Dwellings by density standard type of ownership and occupancy status : подаци по општинама и градовима = data by municipalities and cities / [[приредио] Републички завод за статистику] ; [одговара Миладин Ковачевић = responsible person Miladin Kovacevic] ; [превод Весна Аралица = translate Vesna Aralica]. - Београд : Републички завод за статистику = Belgrade : Statistical Office of the Republic of Serbia, 2023 (Београд : Републички завод за статистику). - 93, [22] стр. : илустр. ; 30 см. - (Станови = Dwellings ; С3)

Упоредо срп. текст и енгл. превод. - На насл. стр.: Србија, попис 2022. - Тираж 200. - Стр. 3: Предговор / Миладин Ковачевић. - Напомене и библиографске референце уз текст.

ISBN 978-86-6161-238-1

а) Станови -- Србија -- 2022 -- Статистика б) Србија -- Становништво -- 2022 -- Пописи

COBISS.SR-ID 123088649



Попис становништва, домаћинства и станова 2022. године
2022 Census of Population, Households and Dwellings

СТАНОВИ ПРЕМА ГУСТИНИ НАСТАЊЕНОСТИ, СВОЈИНИ И
ОСНОВУ ПО КОЈЕМ ДОМАЋИНСТВА КОРИСТЕ СТАН

Подаци по општинама и градовима

DWELLINGS BY DENSITY STANDARD, TYPE OF OWNERSHIP
AND OCCUPANCY STATUS

Data by municipalities and cities

ПОПИС 2022



popis2022.stat.gov.rs
stat.gov.rs



C3

СТАНОВИ
DWELLINGS

ISBN 978-86-6161-238-1