

# STATISTICAL RELEASE

# SN40

Number 197 • Year LXIII, 15/07/2013

## Population statistics

SERB197 SN40 150713

### VITAL EVENTS IN THE REPUBLIC OF SERBIA, 2012

This communication includes the selected statistical data related to vital statistics in 2012 in the Republic of Serbia. Data are obtained from the annual statistical surveys on live births and deaths. Since 2005, data have been processed according to the methodology applied for 2002 Census. Starting from 1995, the Statistical Office has been publishing this statistical release in regular annual periodicity. Starting from 1998 the Statistical Office of the Republic of Serbia has not at disposal and may not provide available certain data relative to AP Kosovo and Metohia and therefore these data are not included in the coverage for the Republic of Serbia (total).

#### 1. Population's changes, 2012

Region Area City – municipality	Popu- lation as of 30.06.	Births		Deaths				Perinatal mortality <sup>1)</sup>	Natural increase	
		Live births	Stillbirths	Total	Infant deaths		Deaths by violence			
					all	0-6 days	all			suicides
<b>REPUBLIC OF SERBIA</b>	<b>7199077</b>	<b>67257</b>	<b>370</b>	<b>102400</b>	<b>415</b>	<b>230</b>	<b>3285</b>	<b>1245</b>	<b>600</b>	<b>-35143</b>
SRBIJA – SEVER	3586235	36294	189	48195	207	108	1619	630	297	-11901
<b>Beogradski region</b>	<b>1664218</b>	<b>18362</b>	<b>78</b>	<b>20725</b>	<b>108</b>	<b>62</b>	<b>587</b>	<b>191</b>	<b>140</b>	<b>-2363</b>
<b>Beogradska oblast</b>	<b>1664218</b>	<b>18362</b>	<b>78</b>	<b>20725</b>	<b>108</b>	<b>62</b>	<b>587</b>	<b>191</b>	<b>140</b>	<b>-2363</b>
Barajevo	27125	219	4	352	3	2	17	7	6	-133
Voždovac	158904	1690	8	2007	6	5	55	14	13	-317
Vračar	56698	655	-	891	5	4	21	5	4	-236
Grocka	84351	934	3	924	4	2	40	11	5	10
Zvezdara	153522	1863	8	1730	9	7	43	16	15	133
Zemun	168643	1912	13	1966	12	4	52	22	17	-54
Lazarevac	58523	669	5	790	6	3	29	9	8	-121
Mladenovac	52964	509	-	765	5	1	19	8	1	-256
Novi Beograd	214466	2363	8	2683	11	7	67	20	15	-320
Obrenovac	72621	769	4	943	9	5	38	11	9	-174
Palilula	174973	1986	5	2018	14	6	57	17	11	-32
Rakovica	109002	1158	3	1349	6	4	25	11	7	-191
Savski venac	38746	451	4	623	3	3	21	5	7	-172
Sopot	20331	171	1	359	1	1	7	2	2	-188
Stari grad	48170	577	6	833	2	1	24	7	7	-256
Surčin	44180	499	-	458	5	3	17	4	3	41
Čukarica	180999	1937	6	2034	7	4	55	22	10	-97
<b>Region Vojvodine</b>	<b>1922017</b>	<b>17932</b>	<b>111</b>	<b>27470</b>	<b>99</b>	<b>46</b>	<b>1032</b>	<b>439</b>	<b>157</b>	<b>-9538</b>
<b>Zapadnobačka oblast</b>	<b>186188</b>	<b>1375</b>	<b>8</b>	<b>3018</b>	<b>10</b>	<b>5</b>	<b>125</b>	<b>59</b>	<b>13</b>	<b>-1643</b>
Apatin	28627	208	-	471	2	2	25	10	2	-263
Kula	42621	331	3	655	1	1	24	10	4	-324
Odžaci	29813	201	-	520	1	-	27	18	-	-319
Sombor	85127	635	5	1372	6	2	49	21	7	-737
<b>Južnobanatska oblast</b>	<b>291686</b>	<b>2676</b>	<b>17</b>	<b>4246</b>	<b>16</b>	<b>7</b>	<b>146</b>	<b>51</b>	<b>24</b>	<b>-1570</b>
Alibunar	19923	156	3	318	-	-	14	5	3	-162
Bela Crkva	17216	130	1	287	-	-	6	4	1	-157
Vršac	51685	497	2	817	4	3	24	10	5	-320
Kovačica	25056	231	-	378	-	-	12	4	-	-147
Kovin	33399	303	1	476	4	1	15	5	2	-173
Opovo	10326	103	-	164	2	-	6	1	-	-61
Pančevo	122916	1198	10	1593	5	2	63	21	12	-395
Plandište	11165	58	-	213	1	1	6	1	1	-155

<sup>1)</sup> Perinatal mortality includes stillbirths and infant deaths of 0-6 days.

### 1. Population's changes, 2012 (continued)

Region Area City – municipality	Popu- lation as of 30.06.	Births		Deaths				Perinatal mortality <sup>1)</sup>	Natural increase	
				Total	Infant deaths		Deaths by violence			
		Live births	Stillbirths		all	0-6 days	all			suicides
<b>Južnobačka oblast</b>	<b>615616</b>	<b>6630</b>	<b>40</b>	<b>7744</b>	<b>33</b>	<b>16</b>	<b>288</b>	<b>101</b>	<b>56</b>	<b>-1114</b>
<i>Grad Novi Sad</i>	343648	4225	25	3822	19	9	129	40	34	403
Novi Sad	309762	3907	21	3480	18	9	122	37	30	427
Petrovaradin	33886	318	4	342	1	-	7	3	4	-24
Bač	14251	114	1	233	2	-	10	5	1	-119
Bačka Palanka	55106	460	5	819	1	-	29	13	5	-359
Bački Petrovac	13329	96	-	200	-	-	11	2	-	-104
Beočin	15656	132	2	227	-	-	9	4	2	-95
Bečež	37020	341	4	624	-	-	24	14	4	-283
Vrbas	41730	395	-	597	4	3	24	8	3	-202
Žabalj	26004	268	2	344	2	2	16	5	4	-76
Srbobran	16196	158	-	245	3	1	11	2	1	-87
Sremski Karlovci	8700	73	-	117	1	-	5	1	-	-44
Temerin	28296	265	1	313	1	1	10	4	2	-48
Titel	15680	103	-	203	-	-	10	3	-	-100
<b>Severnobanatska oblast</b>	<b>146274</b>	<b>1182</b>	<b>11</b>	<b>2338</b>	<b>3</b>	<b>2</b>	<b>92</b>	<b>41</b>	<b>13</b>	<b>-1156</b>
Ada	16877	138	-	273	-	-	12	7	-	-135
Kanjiža	25080	165	3	399	-	-	18	11	3	-234
Kikinda	58824	481	5	881	-	-	35	17	5	-400
Novi Kneževac	11121	106	2	194	-	-	5	1	2	-88
Senta	23125	201	1	370	-	-	12	3	1	-169
Čoka	11247	91	-	221	3	2	10	2	2	-130
<b>Severnobačka oblast</b>	<b>185822</b>	<b>1676</b>	<b>5</b>	<b>2797</b>	<b>12</b>	<b>7</b>	<b>108</b>	<b>66</b>	<b>12</b>	<b>-1121</b>
Bačka Topola	33028	254	-	528	2	2	21	12	2	-274
Mali Idoš	11947	111	-	192	-	-	7	5	-	-81
Subotica	140847	1311	5	2077	10	5	80	49	10	-766
<b>Srednjobanatska oblast</b>	<b>186013</b>	<b>1583</b>	<b>10</b>	<b>2913</b>	<b>7</b>	<b>2</b>	<b>105</b>	<b>51</b>	<b>12</b>	<b>-1330</b>
Žitište	16600	118	1	337	1	-	8	2	1	-219
Zrenjanin	122508	1045	6	1777	6	2	69	35	8	-732
Nova Crnja	10126	84	1	181	-	-	5	2	1	-97
Novi Bečež	23712	229	2	389	-	-	14	7	2	-160
Sečanj	13067	107	-	229	-	-	9	5	-	-122
<b>Sremska oblast</b>	<b>310418</b>	<b>2810</b>	<b>20</b>	<b>4414</b>	<b>18</b>	<b>7</b>	<b>168</b>	<b>70</b>	<b>27</b>	<b>-1604</b>
Indija	47235	435	4	640	-	-	30	13	4	-205
Irig	10764	89	-	171	3	1	5	2	1	-82
Pećinci	19711	186	-	275	1	-	11	5	-	-89
Ruma	53828	459	4	840	2	-	34	17	4	-381
Sremska Mitrovica	79385	741	4	1172	4	3	48	19	7	-431
Stara Pazova	65618	620	5	799	8	3	23	7	8	-179
Šid	33877	280	3	517	-	-	17	7	3	-237
SRBIJA – JUG	3612842	30963	181	54205	208	122	1666	615	303	-23242
<b>Region Šumadije i Zapadne Srbije</b>	<b>2018248</b>	<b>17931</b>	<b>100</b>	<b>28448</b>	<b>117</b>	<b>75</b>	<b>877</b>	<b>365</b>	<b>175</b>	<b>-10517</b>
<b>Zlatiborska oblast</b>	<b>284216</b>	<b>2526</b>	<b>8</b>	<b>3740</b>	<b>16</b>	<b>11</b>	<b>132</b>	<b>72</b>	<b>19</b>	<b>-1214</b>
Arilje	18765	173	-	233	2	1	11	8	1	-60
Bajina Bašta	25793	195	-	377	-	-	13	5	-	-182
Kosjerić	11922	97	-	223	-	-	8	6	-	-126
Nova Varoš	16349	98	1	236	1	1	10	7	2	-138
Požega	29361	226	1	485	4	3	15	4	4	-259
Priboj	26770	191	-	295	-	-	4	1	-	-104
Prijepolje	36767	384	3	446	2	1	21	13	4	-62
Sjenica	26329	369	-	232	5	3	5	2	3	137
Užice	77528	689	3	980	2	2	35	21	5	-291
Čajetina	14632	104	-	233	-	-	10	5	-	-129
<b>Kolubarska oblast</b>	<b>173108</b>	<b>1391</b>	<b>16</b>	<b>2617</b>	<b>9</b>	<b>4</b>	<b>99</b>	<b>32</b>	<b>20</b>	<b>-1226</b>
Valjevo	89762	785	8	1287	8	4	50	17	12	-502
Lajkovac	15398	128	1	203	-	-	10	1	1	-75
LJig	12549	81	3	221	-	-	7	4	3	-140
Mionica	14176	102	1	233	-	-	4	-	1	-131
Osečina	12371	79	-	243	-	-	8	2	-	-164
Ub	28852	216	3	430	1	-	20	8	3	-214

<sup>1)</sup> Perinatal mortality includes stillbirths and infant deaths of 0-6 days.

### 1. Population's changes, 2012 (continued)

Region Area City – municipality	Popu- lation as of 30.06.	Births		Deaths				Perinatal mortality <sup>1)</sup>	Natural increase	
				Total	Infant deaths		Deaths by violence			
		Live births	Stillbirths		all	0-6 days	all			suicides
<b>Mačvanska oblast</b>	<b>296456</b>	<b>2527</b>	<b>16</b>	<b>4352</b>	<b>12</b>	<b>7</b>	<b>137</b>	<b>54</b>	<b>23</b>	<b>-1825</b>
Bogatić	28558	223	1	444	-	-	12	5	1	-221
Vladimirci	17269	123	2	313	-	-	12	3	2	-190
Koceljeva	12951	96	1	230	1	-	7	3	1	-134
Krupanj	17046	144	-	228	-	-	7	2	-	-84
Loznica	78758	737	5	1097	2	1	37	18	6	-360
Ljubovija	14252	87	-	220	-	-	6	3	-	-133
Mali Zvornik	12335	78	-	132	-	-	-	-	-	-54
Šabac	115287	1039	7	1688	9	6	56	20	13	-649
<b>Moravička oblast</b>	<b>211042</b>	<b>1790</b>	<b>10</b>	<b>2931</b>	<b>5</b>	<b>4</b>	<b>79</b>	<b>45</b>	<b>14</b>	<b>-1141</b>
Gornji Milanovac	43990	325	1	666	1	-	26	17	1	-341
Ivanjica	31658	258	4	413	1	1	18	12	5	-155
Lučani	20631	133	1	342	-	-	11	8	1	-209
Čačak	114763	1074	4	1510	3	3	24	8	7	-436
<b>Pomoravska oblast</b>	<b>212808</b>	<b>1746</b>	<b>6</b>	<b>3662</b>	<b>12</b>	<b>6</b>	<b>70</b>	<b>29</b>	<b>12</b>	<b>-1916</b>
Despotovac	22855	147	2	438	1	-	8	2	2	-291
Jagodina	71793	732	1	1067	8	5	20	10	6	-335
Paraćin	53801	421	1	892	1	-	15	4	1	-471
Rekovac	10792	50	-	286	1	1	5	2	1	-236
Svilajnac	23262	174	1	455	1	-	11	6	1	-281
Čuprija	30305	222	1	524	-	-	11	5	1	-302
<b>Rasinska oblast</b>	<b>239866</b>	<b>1920</b>	<b>9</b>	<b>3624</b>	<b>10</b>	<b>7</b>	<b>105</b>	<b>28</b>	<b>16</b>	<b>-1704</b>
Aleksandrovac	26218	196	-	441	1	1	11	4	1	-245
Brus	16128	118	-	267	-	-	13	8	-	-149
Varvarin	17790	112	1	298	-	-	7	-	1	-186
Kruševac	127892	1107	8	1784	5	4	46	13	12	-677
Trstenik	42475	313	-	677	3	2	24	3	2	-364
Čičevac	9363	74	-	157	1	-	4	-	-	-83
<b>Raška oblast</b>	<b>308717</b>	<b>3554</b>	<b>23</b>	<b>3470</b>	<b>37</b>	<b>23</b>	<b>132</b>	<b>52</b>	<b>46</b>	<b>84</b>
Vrnjačka Banja	27329	207	-	395	3	2	18	12	2	-188
Kraljevo	124679	1048	9	1716	12	9	68	22	18	-668
Novi Pazar	101098	1538	11	816	12	5	31	14	16	722
Raška	24448	204	1	320	1	1	11	4	2	-116
Tutin	31163	557	2	223	9	6	4	-	8	334
<b>Šumadijska oblast</b>	<b>292035</b>	<b>2477</b>	<b>12</b>	<b>4052</b>	<b>16</b>	<b>13</b>	<b>123</b>	<b>53</b>	<b>25</b>	<b>-1575</b>
Aranđelovac	45904	413	2	662	2	2	28	9	4	-249
Batočina	11639	88	-	181	1	-	7	4	-	-93
Knić	14063	92	3	280	1	-	5	2	3	-188
Kragujevac	179274	1637	7	2229	9	8	74	33	15	-592
Lapovo	7738	52	-	118	1	1	3	3	1	-66
Rača	11352	74	-	219	-	-	1	-	-	-145
Topola	22065	121	-	363	2	2	5	2	2	-242
<b>Region Južne i Istočne Srbije</b>	<b>1594594</b>	<b>13032</b>	<b>81</b>	<b>25757</b>	<b>91</b>	<b>47</b>	<b>789</b>	<b>250</b>	<b>128</b>	<b>-12725</b>
<b>Borska oblast</b>	<b>123616</b>	<b>914</b>	<b>4</b>	<b>2266</b>	<b>5</b>	<b>1</b>	<b>101</b>	<b>28</b>	<b>5</b>	<b>-1352</b>
Bor	48294	418	1	677	2	-	36	8	1	-259
Kladovo	20416	147	2	405	1	-	18	6	2	-258
Majdanpek	18454	122	-	270	1	1	13	3	1	-148
Negotin	36452	227	1	914	1	-	34	11	1	-687
<b>Brančevska oblast</b>	<b>181666</b>	<b>1266</b>	<b>6</b>	<b>3301</b>	<b>6</b>	<b>5</b>	<b>106</b>	<b>33</b>	<b>11</b>	<b>-2035</b>
<i>Grad Požarevac</i>	<i>75054</i>	<i>605</i>	<i>6</i>	<i>1084</i>	<i>1</i>	<i>1</i>	<i>37</i>	<i>15</i>	<i>7</i>	<i>-479</i>
Požarevac	61454	468	6	917	1	1	32	13	7	-449
Kostolac	13600	137	-	167	-	-	5	2	-	-30
Veliko Gradište	17395	135	-	330	2	1	14	1	1	-195
Golubac	8210	42	-	141	1	1	7	1	1	-99
Žabari	11159	77	-	268	1	1	7	3	1	-191
Žagubica	12525	56	-	276	-	-	6	2	-	-220
Kučevo	15201	82	-	356	1	1	7	2	1	-274
Malo Crniće	11269	68	-	235	-	-	9	2	-	-167
Petrovac na Mlavi	30853	201	-	611	-	-	19	7	-	-410

<sup>1)</sup> Perinatal mortality includes stillbirths and infant deaths of 0-6 days.

### 1. Population's changes, 2012 (continued)

Region Area City – municipality	Popu- lation as of 30.06.	Births		Deaths				Perinatal mortality <sup>1)</sup>	Natural increase	
		Live births	Stillbirths	Total	Infant deaths		Deaths by violence			
					all	0-6 days	all			suicides
<b>Zaječarska oblast</b>	<b>118401</b>	<b>794</b>	<b>5</b>	<b>2383</b>	<b>8</b>	<b>2</b>	<b>69</b>	<b>16</b>	<b>7</b>	<b>-1589</b>
Boljevac	12720	63	-	276	1	-	7	1	-	-213
Zaječar	58856	425	3	1057	6	1	33	7	4	-632
Knjaževac	31042	211	2	706	1	1	22	5	3	-495
Sokobanja	15783	95	-	344	-	-	7	3	-	-249
<b>Jablanička oblast</b>	<b>214184</b>	<b>1735</b>	<b>12</b>	<b>3467</b>	<b>8</b>	<b>8</b>	<b>102</b>	<b>35</b>	<b>20</b>	<b>-1732</b>
Bojnik	10990	121	-	226	1	1	5	1	1	-105
Vlasotince	29594	223	-	494	-	-	23	8	-	-271
Lebane	21612	165	-	400	1	1	17	10	1	-235
Leskovac	143023	1155	12	2147	5	5	52	15	17	-992
Medveđa	7357	67	-	154	1	1	5	1	1	-87
Crna Trava	1608	4	-	46	-	-	-	-	-	-42
<b>Nišavska oblast</b>	<b>374371</b>	<b>3238</b>	<b>26</b>	<b>5603</b>	<b>28</b>	<b>12</b>	<b>154</b>	<b>39</b>	<b>38</b>	<b>-2365</b>
<i>Grad Niš</i>	<i>259790</i>	<i>2465</i>	<i>15</i>	<i>3291</i>	<i>15</i>	<i>8</i>	<i>84</i>	<i>15</i>	<i>23</i>	<i>-826</i>
Medijana	85771	857	11	1178	4	3	27	5	14	-321
Niška Banja	14607	115	-	218	2	1	7	2	1	-103
Palilula	73791	749	1	875	4	1	23	4	2	-126
Pantelejš	53424	417	2	551	2	2	12	-	4	-134
Crveni krst	32197	327	1	469	3	1	15	4	2	-142
Aleksinac	51215	411	7	1052	10	3	40	15	10	-641
Gadžin Han	8202	47	2	238	1	-	5	2	2	-191
Doljevac	18376	111	1	283	-	-	9	4	1	-172
Merošina	13848	95	1	231	2	1	4	1	2	-136
Ražanj	8958	43	-	209	-	-	8	2	-	-166
Svrljig	13982	66	-	299	-	-	4	-	-	-233
<b>Pirotska oblast</b>	<b>91358</b>	<b>620</b>	<b>3</b>	<b>1723</b>	<b>7</b>	<b>6</b>	<b>50</b>	<b>15</b>	<b>9</b>	<b>-1103</b>
Babušnica	12025	71	-	310	1	-	8	2	-	-239
Bela Palanka	11909	77	2	264	-	-	12	2	2	-187
Dimitrovgrad	9984	52	-	211	-	-	6	2	-	-159
Pirot	57440	420	1	938	6	6	24	9	7	-518
<b>Podunavska oblast</b>	<b>197963</b>	<b>1701</b>	<b>7</b>	<b>2830</b>	<b>13</b>	<b>5</b>	<b>70</b>	<b>23</b>	<b>12</b>	<b>-1129</b>
Velika Plana	40510	322	-	640	1	-	16	3	-	-318
Smederevo	107652	1032	6	1396	10	4	33	8	10	-364
Smederevska Palanka	49801	347	1	794	2	1	21	12	2	-447
<b>Pčinjska oblast</b>	<b>202328</b>	<b>2015</b>	<b>14</b>	<b>2521</b>	<b>10</b>	<b>4</b>	<b>84</b>	<b>35</b>	<b>18</b>	<b>-506</b>
<i>Grad Vranje</i>	<i>83241</i>	<i>844</i>	<i>5</i>	<i>986</i>	<i>3</i>	<i>1</i>	<i>41</i>	<i>20</i>	<i>6</i>	<i>-142</i>
Vranje	73789	789	5	833	3	1	37	18	6	-44
Vranjska Banja	9452	55	-	153	-	-	4	2	-	-98
Bosilegrad	7998	55	-	161	1	1	6	2	1	-106
Bujanovac <sup>2)</sup>	38214	380	2	381	1	-	12	2	2	-1
Vladičin Han	20587	155	3	356	2	2	10	7	5	-201
Preševo <sup>2)</sup>	27179	369	1	258	3	-	5	-	1	111
Surdulica	20109	172	3	307	-	-	9	3	3	-135
Trgovište	5000	40	-	72	-	-	1	1	-	-32
<b>Toplička oblast</b>	<b>90707</b>	<b>749</b>	<b>4</b>	<b>1663</b>	<b>6</b>	<b>4</b>	<b>53</b>	<b>26</b>	<b>8</b>	<b>-914</b>
Blace	11557	65	1	263	-	-	13	8	1	-198
Žitorađa	16201	134	2	298	2	1	7	2	3	-164
Kuršumlija	18963	134	-	346	-	-	12	7	-	-212
Prokuplje	43986	416	1	756	4	3	21	9	4	-340
<b>Region Kosovo i Metohija</b>	...	...	...	...	...	...	...	...	...	...

<sup>1)</sup> Perinatal mortality includes stillbirths and infant deaths of 0-6 days.

<sup>2)</sup> Estimated population number also calculated on the basis of data on households from 2012 Census of Agriculture.

## 2. Indicators of population's changes, 2012

Region Area City – municipality	Per 1000 inhabitants			Mean age of mother at the moment of child birth	Mean age of the dead person	Infant mortality per 1000 live births	Suicides per 100 000 inhabitants	Life expectancy 2010-2012 <sup>1)</sup>	
	Live births	Deaths	Natural increase					male	female
<b>REPUBLIC OF SERBIA</b>	<b>9,3</b>	<b>14,2</b>	<b>-4,9</b>	<b>28,9</b>	<b>73,9</b>	<b>6,2</b>	<b>17,3</b>	<b>72,2</b>	<b>77,3</b>
SRBIJA – SEVER	10,1	13,4	-3,3	29,6	73,3	5,7	17,6	72,0	77,4
<b>Beogradski region</b>	<b>11,0</b>	<b>12,5</b>	<b>-1,4</b>	<b>30,6</b>	<b>73,9</b>	<b>5,9</b>	<b>11,5</b>	<b>73,1</b>	<b>78,3</b>
<b>Beogradska oblast</b>	<b>11,0</b>	<b>12,5</b>	<b>-1,4</b>	<b>30,6</b>	<b>73,9</b>	<b>5,9</b>	<b>11,5</b>	<b>73,1</b>	<b>78,3</b>
Barajevo	8,1	13,0	-4,9	28,3	73,0	13,7	25,8	73,0	77,6
Voždovac	10,6	12,6	-2,0	31,1	74,6	3,6	8,8	73,4	78,4
Vračar	11,6	15,7	-4,2	32,4	77,6	7,6	8,8	74,5	79,3
Grocka	11,1	11,0	0,1	28,8	71,6	4,3	13,0	73,1	78,3
Zvezdara	12,1	11,3	0,9	31,3	74,0	4,8	10,4	73,7	78,2
Zemun	11,3	11,7	-0,3	30,1	72,8	6,3	13,0	72,5	77,9
Lazarevac	11,4	13,5	-2,1	28,5	72,6	9,0	15,4	70,7	77,3
Mladenovac	9,6	14,4	-4,8	28,0	73,9	9,8	15,1	71,1	77,1
Novi Beograd	11,0	12,5	-1,5	31,8	74,7	4,7	9,3	74,2	78,6
Obrenovac	10,6	13,0	-2,4	28,8	71,9	11,7	15,1	71,7	76,1
Palilula	11,4	11,5	-0,2	30,1	73,1	7,0	9,7	72,4	77,7
Rakovica	10,6	12,4	-1,8	31,3	73,7	5,2	10,1	73,5	78,1
Savski venac	11,6	16,1	-4,4	31,9	75,8	6,7	12,9	71,3	77,4
Sopot	8,4	17,7	-9,2	27,1	74,8	5,8	9,8	72,6	78,8
Stari grad	12,0	17,3	-5,3	32,4	76,5	3,5	14,5	73,3	78,0
Surčin	11,3	10,4	0,9	28,4	71,2	10,0	9,1	71,9	78,2
Čukarica	10,7	11,2	-0,5	31,0	73,5	3,6	12,2	73,5	78,6
<b>Region Vojvodine</b>	<b>9,3</b>	<b>14,3</b>	<b>-5,0</b>	<b>28,6</b>	<b>72,9</b>	<b>5,5</b>	<b>22,8</b>	<b>71,1</b>	<b>76,6</b>
<b>Zapadnoabačka oblast</b>	<b>7,4</b>	<b>16,2</b>	<b>-8,8</b>	<b>28,2</b>	<b>73,2</b>	<b>7,3</b>	<b>31,7</b>	<b>70,4</b>	<b>76,6</b>
Apatin	7,3	16,5	-9,2	27,2	74,0	9,6	34,9	70,3	78,0
Kula	7,8	15,4	-7,6	28,6	73,6	3,0	23,5	70,7	76,6
Odžaci	6,7	17,4	-10,7	26,9	72,4	5,0	60,4	70,1	75,3
Sombor	7,5	16,1	-8,7	28,6	73,0	9,4	24,7	70,3	76,7
<b>Južnobanatska oblast</b>	<b>9,2</b>	<b>14,6</b>	<b>-5,4</b>	<b>28,0</b>	<b>72,7</b>	<b>6,0</b>	<b>17,5</b>	<b>71,0</b>	<b>76,5</b>
Alibunar	7,8	16,0	-8,1	26,8	73,1	-	25,1	68,8	75,6
Bela Crkva	7,6	16,7	-9,1	27,7	72,7	-	23,2	68,7	73,5
Vršac	9,6	15,8	-6,2	28,2	73,3	8,0	19,3	70,4	76,0
Kovačica	9,2	15,1	-5,9	26,8	73,2	-	16,0	70,8	74,6
Kovin	9,1	14,3	-5,2	27,2	72,0	13,2	15,0	68,0	76,6
Opovo	10,0	15,9	-5,9	25,9	73,3	19,4	9,7	72,3	75,8
Pančevo	9,7	13,0	-3,2	28,8	72,4	4,2	17,1	71,6	77,3
Plandište	5,2	19,1	-13,9	26,0	71,9	17,2	9,0	69,0	76,2
<b>Južnoabačka oblast</b>	<b>10,8</b>	<b>12,6</b>	<b>-1,8</b>	<b>29,5</b>	<b>72,8</b>	<b>5,0</b>	<b>16,4</b>	<b>71,8</b>	<b>77,0</b>
Grad Novi Sad	12,3	11,1	1,2	30,4	72,8	4,5	11,6	72,0	77,4
Novi Sad	12,6	11,2	1,4	30,4	72,9	4,6	11,9	72,9	77,5
Petrovaradin	9,4	10,1	-0,7	30,4	72,4	3,1	8,9	74,7	78,8
Bač	8,0	16,3	-8,4	25,9	73,6	17,5	35,1	71,3	75,5
Bačka Palanka	8,3	14,9	-6,5	28,4	73,6	2,2	23,6	71,5	77,5
Bački Petrovac	7,2	15,0	-7,8	27,9	73,6	-	15,0	72,2	76,3
Beočin	8,4	14,5	-6,1	27,1	72,6	-	25,5	71,6	77,7
Bečež	9,2	16,9	-7,6	27,3	73,1	-	37,8	68,4	75,0
Vrbas	9,5	14,3	-4,8	28,8	72,0	10,1	19,2	70,6	76,1
Žabalj	10,3	13,2	-2,9	27,2	71,3	7,5	19,2	70,9	75,0
Srbobran	9,8	15,1	-5,4	27,6	72,7	19,0	12,3	68,9	75,5
Sremski Karlovci	8,4	13,4	-5,1	28,6	72,8	13,7	11,5	73,4	78,8
Temerin	9,4	11,1	-1,7	29,0	71,8	3,8	14,1	72,5	77,1
Titel	6,6	12,9	-6,4	27,6	72,4	-	19,1	70,7	77,6
<b>Severnobanatska oblast</b>	<b>8,1</b>	<b>16,0</b>	<b>-7,9</b>	<b>27,9</b>	<b>72,7</b>	<b>2,5</b>	<b>28,0</b>	<b>70,2</b>	<b>76,1</b>
Ada	8,2	16,2	-8,0	27,7	73,5	-	41,5	69,2	76,2
Kanjiza	6,6	15,9	-9,3	27,9	74,0	-	43,9	70,4	77,0
Kikinda	8,2	15,0	-6,8	27,8	72,4	-	28,9	69,9	76,3
Novi Kneževac	9,5	17,4	-7,9	27,9	73,9	-	9,0	68,8	74,9
Senta	8,7	16,0	-7,3	28,6	71,9	-	13,0	70,8	76,1
Čoka	8,1	19,6	-11,6	27,3	70,9	33,0	17,8	67,5	72,7
<b>Severnobačka oblast</b>	<b>9,0</b>	<b>15,1</b>	<b>-6,0</b>	<b>28,9</b>	<b>72,8</b>	<b>7,2</b>	<b>35,5</b>	<b>70,3</b>	<b>76,2</b>
Bačka Topola	7,7	16,0	-8,3	28,5	73,2	7,9	36,3	69,5	76,0
Mali Idoš	9,3	16,1	-6,8	28,0	72,2	-	41,9	67,2	76,5
Subotica	9,3	14,7	-5,4	29,0	72,8	7,6	34,8	70,1	75,5

<sup>1)</sup> The probable age of a child born in the stated year.

## 2. Indicators of population's changes, 2012 (continued)

Region Area City – municipality	Per 1000 inhabitants			Mean age of mother at the moment of child birth	Mean age of the dead person	Infant mortality per 1000 live births	Suicides per 100 000 inhabitants	Life expectancy 2010-2012 <sup>1)</sup>	
	Live births	Deaths	Natural increase					male	female
<b>Srednjobanatska oblast</b>	<b>8,5</b>	<b>15,7</b>	<b>-7,2</b>	<b>27,6</b>	<b>73,0</b>	<b>4,4</b>	<b>27,4</b>	<b>70,7</b>	<b>76,0</b>
Žitište	7,1	20,3	-13,2	26,2	74,6	8,5	12,0	68,2	73,7
Zrenjanin	8,5	14,5	-6,0	28,5	72,6	5,7	28,6	70,1	76,3
Nova Crnja	8,3	17,9	-9,6	25,5	73,1	-	19,8	68,9	74,7
Novi Bečej	9,7	16,4	-6,7	25,9	72,7	-	29,5	68,7	76,2
Sečanj	8,2	17,5	-9,3	26,3	73,9	-	38,3	70,9	71,8
<b>Sremska oblast</b>	<b>9,1</b>	<b>14,2</b>	<b>-5,2</b>	<b>28,1</b>	<b>73,3</b>	<b>6,4</b>	<b>22,6</b>	<b>71,6</b>	<b>77,1</b>
Indija	9,2	13,5	-4,3	27,9	73,6	-	27,5	72,4	76,8
Irig	8,3	15,9	-7,6	27,8	73,9	33,7	18,6	72,6	74,2
Pećinci	9,4	14,0	-4,5	27,2	72,7	5,4	25,4	70,5	77,2
Ruma	8,5	15,6	-7,1	27,8	73,2	4,4	31,6	70,7	76,6
Sremska Mitrovica	9,3	14,8	-5,4	28,3	73,2	5,4	23,9	70,4	76,8
Stara Pazova	9,4	12,2	-2,7	28,9	73,5	12,9	10,7	73,0	77,8
Šid	8,3	15,3	-7,0	26,9	73,3	-	20,7	71,0	76,5
SRBIJA – JUG	8,6	15,0	-6,4	28,0	74,4	6,7	17,0	72,4	77,2
<b>Region Šumadije i Zapadne Srbije</b>	<b>8,9</b>	<b>14,1</b>	<b>-5,2</b>	<b>28,2</b>	<b>74,2</b>	<b>6,5</b>	<b>18,1</b>	<b>73,0</b>	<b>77,5</b>
<b>Zlatiborska oblast</b>	<b>8,9</b>	<b>13,2</b>	<b>-4,3</b>	<b>28,8</b>	<b>73,9</b>	<b>6,3</b>	<b>25,3</b>	<b>73,6</b>	<b>77,6</b>
Arilje	9,2	12,4	-3,2	27,5	73,2	11,6	42,6	72,8	79,6
Bajina Bašta	7,6	14,6	-7,1	28,3	74,2	-	19,4	73,1	78,3
Kosjerić	8,1	18,7	-10,6	29,1	77,8	-	50,3	73,4	78,7
Nova Varoš	6,0	14,4	-8,4	28,4	75,0	10,2	42,8	75,0	79,2
Požega	7,7	16,5	-8,8	28,6	75,1	17,7	13,6	72,7	77,3
Priboj	7,1	11,0	-3,9	29,2	72,3	-	3,7	72,7	78,0
Prijepolje	10,4	12,1	-1,7	28,5	73,0	5,2	35,4	72,8	75,5
Sjenica	14,0	8,8	5,2	28,0	71,0	13,6	7,6	74,6	76,7
Užice	8,9	12,6	-3,8	29,9	73,6	2,9	27,1	73,0	77,7
Čajetina	7,1	15,9	-8,8	29,4	75,4	-	34,2	74,6	77,8
<b>Kolubarska oblast</b>	<b>8,0</b>	<b>15,1</b>	<b>-7,1</b>	<b>27,9</b>	<b>74,2</b>	<b>6,5</b>	<b>18,5</b>	<b>72,9</b>	<b>77,2</b>
Valjevo	8,7	14,3	-5,6	28,7	74,0	10,2	18,9	72,9	77,3
Lajkovac	8,3	13,2	-4,9	27,7	73,2	-	6,5	72,0	76,7
Ljig	6,5	17,6	-11,2	27,3	74,7	-	31,9	73,7	76,4
Mionica	7,2	16,4	-9,2	26,3	75,2	-	-	73,2	78,3
Osečina	6,4	19,6	-13,3	25,3	75,6	-	16,2	73,7	77,8
Ub	7,5	14,9	-7,4	27,2	73,5	4,6	27,7	71,2	77,6
<b>Mačvanska oblast</b>	<b>8,5</b>	<b>14,7</b>	<b>-6,2</b>	<b>27,3</b>	<b>73,5</b>	<b>4,7</b>	<b>18,2</b>	<b>72,0</b>	<b>77,1</b>
Bogatić	7,8	15,5	-7,7	26,8	72,7	-	17,5	71,4	76,8
Vladimirci	7,1	18,1	-11,0	26,0	75,0	-	17,4	69,8	77,2
Koceljeva	7,4	17,8	-10,3	25,3	74,4	10,4	23,2	70,3	76,3
Krupanj	8,4	13,4	-4,9	25,7	73,5	-	11,7	70,7	77,0
Loznica	9,4	13,9	-4,6	27,9	73,3	2,7	22,9	72,4	76,7
Ljubovija	6,1	15,4	-9,3	27,0	74,5	-	21,0	72,5	77,6
Mali Zvornik	6,3	10,7	-4,4	27,7	74,8	-	-	75,1	77,8
Šabac	9,0	14,6	-5,6	27,6	73,4	8,7	17,3	71,3	76,3
<b>Moravička oblast</b>	<b>8,5</b>	<b>13,9</b>	<b>-5,4</b>	<b>28,9</b>	<b>74,9</b>	<b>2,8</b>	<b>21,3</b>	<b>74,1</b>	<b>78,7</b>
Gornji Milanovac	7,4	15,1	-7,8	29,1	73,8	3,1	38,6	72,4	77,3
Ivanjica	8,1	13,0	-4,9	28,0	75,0	3,9	37,9	74,1	79,2
Lučani	6,4	16,6	-10,1	27,6	76,4	-	38,8	73,2	78,6
Čačak	9,4	13,2	-3,8	29,2	75,0	2,8	7,0	73,9	78,4
<b>Pomoravska oblast</b>	<b>8,2</b>	<b>17,2</b>	<b>-9,0</b>	<b>27,8</b>	<b>75,3</b>	<b>6,9</b>	<b>13,6</b>	<b>72,0</b>	<b>77,4</b>
Despotovac	6,4	19,2	-12,7	26,4	76,1	6,8	8,8	72,9	76,4
Jagodina	10,2	14,9	-4,7	28,0	74,3	10,9	13,9	72,2	76,8
Paraćin	7,8	16,6	-8,8	28,0	74,8	2,4	7,4	71,6	77,0
Rekovac	4,6	26,5	-21,9	25,4	77,5	20,0	18,5	73,5	77,0
Svilajnac	7,5	19,6	-12,1	27,6	76,3	5,7	25,8	70,8	78,6
Čuprija	7,3	17,3	-10,0	28,1	75,2	-	16,5	71,7	75,8
<b>Rasinska oblast</b>	<b>8,0</b>	<b>15,1</b>	<b>-7,1</b>	<b>28,2</b>	<b>75,0</b>	<b>5,2</b>	<b>11,7</b>	<b>73,6</b>	<b>77,7</b>
Aleksandrovac	7,5	16,8	-9,3	28,2	76,8	5,1	15,3	74,4	79,0
Brus	7,3	16,6	-9,2	27,1	76,0	-	49,6	74,7	77,2
Varvarin	6,3	16,8	-10,5	26,5	76,4	-	-	73,7	77,5
Kruševac	8,7	13,9	-5,3	28,4	74,1	4,5	10,2	73,0	77,6
Trstenik	7,4	15,9	-8,6	28,4	75,1	9,6	7,1	73,1	78,2
Ćićevac	7,9	16,8	-8,9	28,0	75,6	13,5	-	71,6	77,8

<sup>1)</sup> The probable age of a child born in the stated year.

## 2. Indicators of population's changes, 2012 (continued)

Region Area City – municipality	Per 1000 inhabitants			Mean age of mother at the moment of child birth	Mean age of the dead person	Infant mortality per 1000 live births	Suicides per 100 000 inhabitants	Life expectancy 2010-2012 <sup>1)</sup>	
	Live births	Deaths	Natural increase					male	female
<b>Raška oblast</b>	<b>11,5</b>	<b>11,2</b>	<b>0,3</b>	<b>28,4</b>	<b>72,7</b>	<b>10,4</b>	<b>16,8</b>	<b>72,7</b>	<b>77,1</b>
Vrnjačka Banja	7,6	14,5	-6,9	28,1	74,9	14,5	43,9	73,1	77,9
Kraljevo	8,4	13,8	-5,4	28,8	73,4	11,5	17,6	72,5	76,9
Novi Pazar	15,2	8,1	7,1	28,2	69,8	7,8	13,8	72,2	75,9
Raška	8,3	13,1	-4,7	28,5	75,3	4,9	16,4	74,1	78,9
Tutin	17,9	7,2	10,7	28,1	70,6	16,2	-	73,6	75,0
<b>Šumadijska oblast</b>	<b>8,5</b>	<b>13,9</b>	<b>-5,4</b>	<b>28,6</b>	<b>74,1</b>	<b>6,5</b>	<b>18,1</b>	<b>73,2</b>	<b>77,4</b>
Arandjelovac	9,0	14,4	-5,4	28,7	73,3	4,8	19,6	71,7	77,7
Batočina	7,6	15,6	-8,0	28,3	73,3	11,4	34,4	73,5	77,6
Knić	6,5	19,9	-13,4	27,2	77,3	10,9	14,2	71,6	78,2
Kragujevac	9,1	12,4	-3,3	28,7	73,2	5,5	18,4	72,9	77,2
Lapovo	6,7	15,2	-8,5	28,0	75,7	19,2	38,8	73,7	76,5
Rača	6,5	19,3	-12,8	27,5	77,1	-	-	72,9	78,4
Topola	5,5	16,5	-11,0	27,7	76,4	16,5	9,1	73,0	77,8
<b>Region Južne i Istočne Srbije</b>	<b>8,2</b>	<b>16,2</b>	<b>-8,0</b>	<b>27,6</b>	<b>74,6</b>	<b>7,0</b>	<b>15,7</b>	<b>69,8</b>	<b>75,4</b>
<b>Borska oblast</b>	<b>7,4</b>	<b>18,3</b>	<b>-10,9</b>	<b>27,9</b>	<b>74,6</b>	<b>5,5</b>	<b>22,7</b>	<b>70,8</b>	<b>76,8</b>
Bor	8,7	14,0	-5,4	27,7	72,4	4,8	16,6	70,9	76,9
Kladovo	7,2	19,8	-12,6	28,7	75,4	6,8	29,4	71,0	78,0
Majdanpek	6,6	14,6	-8,0	28,3	73,0	8,2	16,3	71,3	75,4
Negotin	6,2	25,1	-18,8	27,6	76,4	4,4	30,2	69,2	75,2
<b>Braničevska oblast</b>	<b>7,0</b>	<b>18,2</b>	<b>-11,2</b>	<b>27,5</b>	<b>75,6</b>	<b>4,7</b>	<b>18,2</b>	<b>71,5</b>	<b>77,6</b>
Grad Požarevac	8,1	14,4	-6,4	28,2	74,1	1,7	20,0	70,4	76,1
Požarevac	7,6	14,9	-7,3	28,9	74,1	2,1	21,2	71,3	76,8
Kostolac	10,1	12,3	-2,2	26,0	74,3	-	14,7	73,7	77,3
Veliko Gradište	7,8	19,0	-11,2	27,1	75,5	14,8	5,7	70,5	76,6
Golubac	5,1	17,2	-12,1	28,2	73,4	23,8	12,2	68,8	78,6
Žabari	6,9	24,0	-17,1	26,2	77,6	13,0	26,9	72,8	78,0
Žagubica	4,5	22,0	-17,6	26,2	76,9	-	16,0	73,9	76,5
Kučevo	5,4	23,4	-18,0	27,1	75,5	12,2	13,2	68,8	75,2
Malo Crniće	6,0	20,9	-14,8	25,7	76,7	-	17,7	69,5	78,9
Petrovac na Mlavi	6,5	19,8	-13,3	27,0	77,2	-	22,7	72,3	77,6
<b>Zaječarska oblast</b>	<b>6,7</b>	<b>20,1</b>	<b>-13,4</b>	<b>27,9</b>	<b>76,6</b>	<b>10,1</b>	<b>13,5</b>	<b>72,2</b>	<b>77,3</b>
Boljevac	5,0	21,7	-16,7	26,2	77,1	15,9	7,9	69,0	78,1
Zaječar	7,2	18,0	-10,7	28,0	75,6	14,1	11,9	71,9	77,1
Knjaževac	6,8	22,7	-15,9	28,1	77,6	4,7	16,1	72,2	77,5
Sokobanja	6,0	21,8	-15,8	27,7	77,4	-	19,0	71,1	78,3
<b>Jablanička oblast</b>	<b>8,1</b>	<b>16,2</b>	<b>-8,1</b>	<b>26,5</b>	<b>74,1</b>	<b>4,6</b>	<b>16,3</b>	<b>72,0</b>	<b>76,2</b>
Bojnik	11,0	20,6	-9,6	24,8	74,7	8,3	9,1	70,8	75,6
Vlasotince	7,5	16,7	-9,2	26,6	74,1	-	27,0	71,0	76,3
Lebane	7,6	18,5	-10,9	25,3	73,4	6,1	46,3	70,8	75,0
Leskovac	8,1	15,0	-6,9	26,7	74,2	4,3	10,5	72,0	76,5
Medveđa	9,1	20,9	-11,8	28,0	73,2	14,9	13,6	72,4	73,6
Crna Trava	2,5	28,6	-26,1	21,5	77,0	-	-	70,6	76,6
<b>Nišavska oblast</b>	<b>8,6</b>	<b>15,0</b>	<b>-6,3</b>	<b>28,6</b>	<b>74,3</b>	<b>8,6</b>	<b>10,4</b>	<b>72,5</b>	<b>77,3</b>
Grad Niš	9,5	12,7	-3,2	29,5	73,7	6,1	5,8	73,3	77,6
Medijana	10,0	13,7	-3,7	30,9	74,4	4,7	5,8	73,0	77,5
Niška Banja	7,9	14,9	-7,1	28,0	74,6	17,4	13,7	73,5	77,5
Palilula	10,2	11,9	-1,7	28,7	73,0	5,3	5,4	73,0	77,0
Pantelej	7,8	10,3	-2,5	29,8	73,4	4,8	-	74,9	79,1
Crveni krst	10,2	14,6	-4,4	27,4	73,4	9,2	12,4	71,6	76,6
Aleksinac	8,0	20,5	-12,5	26,3	73,4	24,3	29,3	68,6	74,1
Gadžin Han	5,7	29,0	-23,3	26,1	78,2	21,3	24,4	75,5	77,2
Doljevac	6,0	15,4	-9,4	25,2	74,4	-	21,8	73,3	76,7
Merošina	6,9	16,7	-9,8	25,3	74,7	21,1	7,2	71,3	77,5
Ražanj	4,8	23,3	-18,5	26,2	77,5	-	22,3	72,1	79,1
Svrljig	4,7	21,4	-16,7	27,0	78,9	-	-	75,6	80,2
<b>Pirotska oblast</b>	<b>6,8</b>	<b>18,9</b>	<b>-12,1</b>	<b>27,1</b>	<b>75,7</b>	<b>11,3</b>	<b>16,4</b>	<b>72,0</b>	<b>76,5</b>
Babušnica	5,9	25,8	-19,9	26,4	77,5	14,1	16,6	71,1	77,5
Bela Palanka	6,5	22,2	-15,7	25,4	76,8	-	16,8	70,3	76,4
Dimitrovgrad	5,2	21,1	-15,9	28,0	75,4	-	20,0	73,8	78,3
Pirot	7,3	16,3	-9,0	27,4	74,8	14,3	15,7	73,1	77,6

<sup>1)</sup> The probable age of a child born in the stated year.

## 2. Indicators of population's changes, 2012 (continued)

Region Area City – municipality	Per 1000 inhabitants			Mean age of mother at the moment of child birth	Mean age of the dead person	Infant mortality per 1000 live births	Suicides per 100 000 inhabitants	Life expectancy 2010-2012 <sup>1)</sup>	
	Live births	Deaths	Natural increase					male	female
<b>Podunavska oblast</b>	<b>8,6</b>	<b>14,3</b>	<b>-5,7</b>	<b>27,7</b>	<b>73,1</b>	<b>7,6</b>	<b>11,6</b>	<b>71,5</b>	<b>76,9</b>
Velika Plana	7,9	15,8	-7,8	27,1	73,9	3,1	7,4	72,4	77,7
Smederevo	9,6	13,0	-3,4	27,9	72,5	9,7	7,4	71,1	76,4
Smederevska Palanka	7,0	15,9	-9,0	27,6	73,5	5,8	24,1	72,1	77,3
<b>Pčinjska oblast</b>	<b>10,0</b>	<b>12,5</b>	<b>-2,5</b>	<b>27,2</b>	<b>73,0</b>	<b>5,0</b>	<b>17,3</b>	<b>71,5</b>	<b>76,7</b>
Grad Vranje	10,1	11,8	-1,7	27,6	72,8	3,6	24,0	73,2	77,0
Vranje	10,7	11,3	-0,6	27,6	72,8	3,8	24,4	72,7	77,9
Vranjska Banja	5,8	16,2	-10,4	27,0	73,2	-	21,2	72,2	74,4
Bosilegrad	6,9	20,1	-13,3	25,2	75,3	18,2	25,0	72,2	75,5
Bujanovac	9,9	10,0	-0,1	26,4	72,9	2,6	5,2	70,9	75,9
Vladičin Han	7,5	17,3	-9,8	27,2	73,9	12,9	34,0	71,1	77,7
Preševo	13,6	9,5	4,1	28,1	70,3	8,1	-	67,6	73,2
Surdulica	8,6	15,3	-6,7	26,8	74,2	-	14,9	72,6	75,6
Trgovište	8,0	14,4	-6,4	25,2	71,6	-	20,0	72,3	75,8
<b>Toplička oblast</b>	<b>8,3</b>	<b>18,3</b>	<b>-10,1</b>	<b>27,1</b>	<b>74,6</b>	<b>8,0</b>	<b>28,7</b>	<b>71,1</b>	<b>76,1</b>
Blace	5,6	22,8	-17,1	27,8	75,9	-	69,2	72,9	77,7
Žitorađa	8,3	18,4	-10,1	25,5	74,5	14,9	12,3	74,0	78,2
Kuršumlija	7,1	18,2	-11,2	27,1	74,8	-	36,9	71,4	74,1
Prokuplje	9,5	17,2	-7,7	27,4	74,1	9,6	20,5	70,9	76,0
<b>Region Kosovo i Metohija</b>	...	...	...	...	...	...	...	...	...

<sup>1)</sup> The probable age of a child born in the stated year.

## 3. Live births by sex, age of mother and type of settlements, 2012

Type of settlements	Sex	Total	Age of mother										Mean age of mother
			under 15	15-19	20-24	25-29	30-34	35-39	40-44	45-49	50 and over	un- known	
<b>REPUBLIC OF SERBIA</b>	<b>a</b>	<b>67257</b>	<b>61</b>	<b>3701</b>	<b>13513</b>	<b>21526</b>	<b>18739</b>	<b>7920</b>	<b>1411</b>	<b>114</b>	<b>17</b>	<b>255</b>	<b>28,9</b>
	m	34531	33	1844	6977	11013	9676	4059	719	63	7	140	28,9
	f	32726	28	1857	6536	10513	9063	3861	692	51	10	115	28,8
Urban	a	45869	37	1734	7310	14555	14588	6250	1110	88	11	186	29,7
	m	23529	22	858	3840	7405	7474	3214	558	50	3	105	29,7
	f	22340	15	876	3470	7150	7114	3036	552	38	8	81	29,7
Other	a	21388	24	1967	6203	6971	4151	1670	301	26	6	69	27,1
	m	11002	11	986	3137	3608	2202	845	161	13	4	35	27,2
	f	10386	13	981	3066	3363	1949	825	140	13	2	34	27,0
SRBIJA – SEVER	a	36294	27	1596	5807	11366	11484	4945	865	79	9	116	29,6
	m	18558	14	777	3058	5808	5817	2543	429	48	4	60	29,6
	f	17736	13	819	2749	5558	5667	2402	436	31	5	56	29,6
Urban	a	27735	16	867	3583	8467	9648	4224	757	69	8	96	30,3
	m	14165	9	424	1902	4318	4861	2184	372	42	3	50	30,2
	f	13570	7	443	1681	4149	4787	2040	385	27	5	46	30,3
Other	a	8559	11	729	2224	2899	1836	721	108	10	1	20	27,5
	m	4393	5	353	1156	1490	956	359	57	6	1	10	27,5
	f	4166	6	376	1068	1409	880	362	51	4	-	10	27,4
<b>Beogradski region</b>	<b>a</b>	<b>18362</b>	<b>4</b>	<b>520</b>	<b>2111</b>	<b>5489</b>	<b>6536</b>	<b>2992</b>	<b>558</b>	<b>60</b>	<b>7</b>	<b>85</b>	<b>30,6</b>
	m	9300	2	252	1102	2774	3266	1551	269	38	3	43	30,6
	f	9062	2	268	1009	2715	3270	1441	289	22	4	42	30,6
Urban	a	16236	3	404	1667	4739	5984	2774	525	58	6	76	30,8
	m	8201	2	194	869	2381	2990	1439	250	36	2	38	30,8
	f	8035	1	210	798	2358	2994	1335	275	22	4	38	30,9
Other	a	2126	1	116	444	750	552	218	33	2	1	9	28,5
	m	1099	-	58	233	393	276	112	19	2	1	5	28,5
	f	1027	1	58	211	357	276	106	14	-	-	4	28,5
<b>Region Vojvodine</b>	<b>a</b>	<b>17932</b>	<b>23</b>	<b>1076</b>	<b>3696</b>	<b>5877</b>	<b>4948</b>	<b>1953</b>	<b>307</b>	<b>19</b>	<b>2</b>	<b>31</b>	<b>28,6</b>
	m	9258	12	525	1956	3034	2551	992	160	10	1	17	28,6
	f	8674	11	551	1740	2843	2397	961	147	9	1	14	28,6
Urban	a	11499	13	463	1916	3728	3664	1450	232	11	2	20	29,4
	m	5964	7	230	1033	1937	1871	745	122	6	1	12	29,4
	f	5535	6	233	883	1791	1793	705	110	5	1	8	29,5
Other	a	6433	10	613	1780	2149	1284	503	75	8	-	11	27,1
	m	3294	5	295	923	1097	680	247	38	4	-	5	27,2
	f	3139	5	318	857	1052	604	256	37	4	-	6	27,1

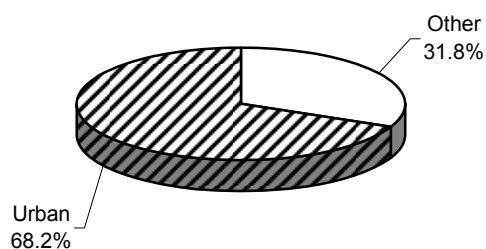


### 3. Live births by sex, age of mother and type of settlements, 2012 (continued)

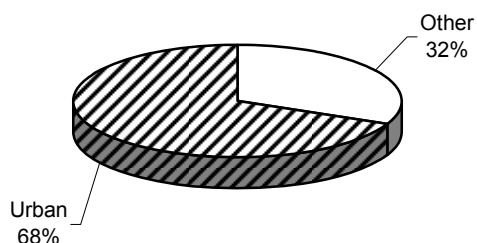
Type of settlements	Sex	Total	Age of mother										Mean age of mother
			under 15	15-19	20-24	25-29	30-34	35-39	40-44	45-49	50 and over	un-known	
SRBIJA – JUG	a	30963	34	2105	7706	10160	7255	2975	546	35	8	139	28,0
	m	15973	19	1067	3919	5205	3859	1516	290	15	3	80	28,0
	f	14990	15	1038	3787	4955	3396	1459	256	20	5	59	27,9
Urban	a	18134	21	867	3727	6088	4940	2026	353	19	3	90	28,8
	m	9364	13	434	1938	3087	2613	1030	186	8	-	55	28,8
Other	f	8770	8	433	1789	3001	2327	996	167	11	3	35	28,8
	a	12829	13	1238	3979	4072	2315	949	193	16	5	49	26,9
	m	6609	6	633	1981	2118	1246	486	104	7	3	25	27,0
f	6220	7	605	1998	1954	1069	463	89	9	2	24	26,7	
<b>Region Šumadije i Zapadne Srbije</b>	<b>a</b>	<b>17931</b>	<b>11</b>	<b>1028</b>	<b>4277</b>	<b>6009</b>	<b>4416</b>	<b>1766</b>	<b>328</b>	<b>22</b>	<b>5</b>	<b>69</b>	<b>28,2</b>
	m	9261	5	529	2178	3077	2345	901	176	9	1	40	28,3
	f	8670	6	499	2099	2932	2071	865	152	13	4	29	28,2
Urban	a	10274	7	386	2005	3542	2940	1136	200	10	2	46	29,0
	m	5304	3	197	1040	1811	1538	580	105	4	-	26	29,0
Other	f	4970	4	189	965	1731	1402	556	95	6	2	20	29,0
	a	7657	4	642	2272	2467	1476	630	128	12	3	23	27,2
	m	3957	2	332	1138	1266	807	321	71	5	1	14	27,4
f	3700	2	310	1134	1201	669	309	57	7	2	9	27,1	
<b>Region Južne i Istočne Srbije</b>	<b>a</b>	<b>13032</b>	<b>23</b>	<b>1077</b>	<b>3429</b>	<b>4151</b>	<b>2839</b>	<b>1209</b>	<b>218</b>	<b>13</b>	<b>3</b>	<b>70</b>	<b>27,6</b>
	m	6712	14	538	1741	2128	1514	615	114	6	2	40	27,7
	f	6320	9	539	1688	2023	1325	594	104	7	1	30	27,6
Urban	a	7860	14	481	1722	2546	2000	890	153	9	1	44	28,5
	m	4060	10	237	898	1276	1075	450	81	4	-	29	28,5
Other	f	3800	4	244	824	1270	925	440	72	5	1	15	28,5
	a	5172	9	596	1707	1605	839	319	65	4	2	26	26,3
	m	2652	4	301	843	852	439	165	33	2	2	11	26,4
f	2520	5	295	864	753	400	154	32	2	-	15	26,2	
<b>Region Kosovo i Metohija</b>	<b>a</b>	...	...	...	...	...	...	...	...	...	...	...	...

### Live births, by type of settlements, 2012

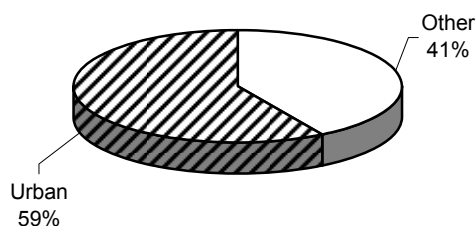
#### Republic of Serbia



#### Srbija - sever



#### Srbija - jug



#### 4. Deaths by sex, age and type of settlements, 2012

Type of settlements	Sex	Total	Age													Mean age of the dead
			under 1 year	1-4	5-14	15-24	25-34	35-44	45-49	50-54	55-64	65-74	75-84	85 and over	un-known	
<b>REPUBLIC OF SERBIA</b>	<b>a</b>	<b>102400</b>	<b>415</b>	<b>54</b>	<b>97</b>	<b>347</b>	<b>745</b>	<b>1608</b>	<b>1778</b>	<b>3228</b>	<b>14309</b>	<b>21284</b>	<b>40506</b>	<b>17966</b>	<b>63</b>	<b>73,9</b>
	m	51909	220	31	65	251	538	1053	1147	2116	9390	12112	18416	6527	43	71,4
	f	50491	195	23	32	96	207	555	631	1112	4919	9172	22090	11439	20	76,4
Urban	a	53878	274	27	44	184	444	923	1044	1866	8430	11636	19930	9029	47	73,0
	m	27249	148	14	27	128	315	605	649	1172	5294	6515	9109	3237	36	70,6
	f	26629	126	13	17	56	129	318	395	694	3136	5121	10821	5792	11	75,4
Other	a	48522	141	27	53	163	301	685	734	1362	5879	9648	20576	8937	16	74,8
	m	24660	72	17	38	123	223	448	498	944	4096	5597	9307	3290	7	72,2
	f	23862	69	10	15	40	78	237	236	418	1783	4051	11269	5647	9	77,5
SRBIJA – SEVER	a	48195	207	37	43	167	412	817	900	1604	7270	10320	17965	8403	50	73,3
	m	24243	101	23	25	121	296	536	588	1039	4736	5868	8015	2858	37	70,6
	f	23952	106	14	18	46	116	281	312	565	2534	4452	9950	5545	13	76,0
Urban	a	32196	147	18	26	98	261	529	582	1019	4885	6825	11895	5868	43	73,5
	m	16033	74	11	15	65	181	350	367	638	3091	3829	5327	2052	33	71,0
	f	16163	73	7	11	33	80	179	215	381	1794	2996	6568	3816	10	76,0
Other	a	15999	60	19	17	69	151	288	318	585	2385	3495	6070	2535	7	72,9
	m	8210	27	12	10	56	115	186	221	401	1645	2039	2688	806	4	69,9
	f	7789	33	7	7	13	36	102	97	184	740	1456	3382	1729	3	76,1
<b>Beogradski region</b>	<b>a</b>	<b>20725</b>	<b>108</b>	<b>17</b>	<b>17</b>	<b>64</b>	<b>173</b>	<b>333</b>	<b>333</b>	<b>640</b>	<b>3020</b>	<b>4145</b>	<b>7838</b>	<b>4000</b>	<b>37</b>	<b>73,9</b>
	m	10499	54	12	10	44	124	219	211	397	1909	2384	3609	1495	31	71,5
	f	10226	54	5	7	20	49	114	122	243	1111	1761	4229	2505	6	76,2
Urban	a	16977	86	11	12	48	139	269	264	514	2463	3369	6363	3406	33	74,1
	m	8489	44	7	6	31	100	177	163	310	1523	1896	2909	1294	29	71,8
	f	8488	42	4	6	17	39	92	101	204	940	1473	3454	2112	4	76,3
Other	a	3748	22	6	5	16	34	64	69	126	557	776	1475	594	4	73,0
	m	2010	10	5	4	13	24	42	48	87	386	488	700	201	2	70,3
	f	1738	12	1	1	3	10	22	21	39	171	288	775	393	2	76,0
<b>Region Vojvodine</b>	<b>a</b>	<b>27470</b>	<b>99</b>	<b>20</b>	<b>26</b>	<b>103</b>	<b>239</b>	<b>484</b>	<b>567</b>	<b>964</b>	<b>4250</b>	<b>6175</b>	<b>10127</b>	<b>4403</b>	<b>13</b>	<b>72,9</b>
	m	13744	47	11	15	77	172	317	377	642	2827	3484	4406	1363	6	69,9
	f	13726	52	9	11	26	67	167	190	322	1423	2691	5721	3040	7	75,9
Urban	a	15219	61	7	14	50	122	260	318	505	2422	3456	5532	2462	10	72,9
	m	7544	30	4	9	34	81	173	204	328	1568	1933	2418	758	4	70,0
	f	7675	31	3	5	16	41	87	114	177	854	1523	3114	1704	6	75,7
Other	a	12251	38	13	12	53	117	224	249	459	1828	2719	4595	1941	3	72,9
	m	6200	17	7	6	43	91	144	173	314	1259	1551	1988	605	2	69,8
	f	6051	21	6	6	10	26	80	76	145	569	1168	2607	1336	1	76,2
SRBIJA – JUG	a	54205	208	17	54	180	333	791	878	1624	7039	10964	22541	9563	13	74,4
	m	27666	119	8	40	130	242	517	559	1077	4654	6244	10401	3669	6	72,1
	f	26539	89	9	14	50	91	274	319	547	2385	4720	12140	5894	7	76,7
Urban	a	21682	127	9	18	86	183	394	462	847	3545	4811	8035	3161	4	72,3
	m	11216	74	3	12	63	134	255	282	534	2203	2686	3782	1185	3	70,1
	f	10466	53	6	6	23	49	139	180	313	1342	2125	4253	1976	1	74,6
Other	a	32523	81	8	36	94	150	397	416	777	3494	6153	14506	6402	9	75,7
	m	16450	45	5	28	67	108	262	277	543	2451	3558	6619	2484	3	73,4
	f	16073	36	3	8	27	42	135	139	234	1043	2595	7887	3918	6	78,1
<b>Region Šumadije i Zapadne Srbije</b>	<b>a</b>	<b>28448</b>	<b>117</b>	<b>9</b>	<b>26</b>	<b>101</b>	<b>174</b>	<b>400</b>	<b>457</b>	<b>891</b>	<b>3807</b>	<b>5719</b>	<b>11890</b>	<b>4852</b>	<b>5</b>	<b>74,2</b>
	m	14532	64	4	21	71	126	258	286	568	2537	3214	5498	1883	2	72,0
	f	13916	53	5	5	30	48	142	171	323	1270	2505	6392	2969	3	76,5
Urban	a	11258	75	6	10	42	98	209	226	434	1823	2528	4229	1576	2	72,2
	m	5799	41	3	6	32	73	133	139	260	1137	1398	1988	588	1	70,2
	f	5459	34	3	4	10	25	76	87	174	686	1130	2241	988	1	74,4
Other	a	17190	42	3	16	59	76	191	231	457	1984	3191	7661	3276	3	75,5
	m	8733	23	1	15	39	53	125	147	308	1400	1816	3510	1295	1	73,2
	f	8457	19	2	1	20	23	66	84	149	584	1375	4151	1981	2	77,8

#### 4. Deaths by sex, age and type of settlements, 2012 (continued)

Type of settlements	Sex	Total	Age													Mean age of the dead
			under 1 year	1-4	5-14	15-24	25-34	35-44	45-49	50-54	55-64	65-74	75-84	85 and over	un-known	
<b>Region Južne i Istočne Srbije</b>	<b>a</b>	<b>25757</b>	<b>91</b>	<b>8</b>	<b>28</b>	<b>79</b>	<b>159</b>	<b>391</b>	<b>421</b>	<b>733</b>	<b>3232</b>	<b>5245</b>	<b>10651</b>	<b>4711</b>	<b>8</b>	<b>74,6</b>
	m	13134	55	4	19	59	116	259	273	509	2117	3030	4903	1786	4	72,2
	f	12623	36	4	9	20	43	132	148	224	1115	2215	5748	2925	4	77,0
Urban	a	10424	52	3	8	44	85	185	236	413	1722	2283	3806	1585	2	72,4
	m	5417	33	-	6	31	61	122	143	274	1066	1288	1794	597	2	70,1
	f	5007	19	3	2	13	24	63	93	139	656	995	2012	988	-	74,8
Other	a	15333	39	5	20	35	74	206	185	320	1510	2962	6845	3126	6	76,0
	m	7717	22	4	13	28	55	137	130	235	1051	1742	3109	1189	2	73,6
	f	7616	17	1	7	7	19	69	55	85	459	1220	3736	1937	4	78,5
<b>Region Kosova i Metohije</b>	<b>a</b>	...	...	...	...	...	...	...	...	...	...	...	...	...	...	...

#### 5. Deaths by origin and medical treatment before death, 2012

	Total <sup>2)</sup>	Causes of deaths <sup>1)</sup>						Medically treated before death
		natural	Deaths by violence					
			all	accidents	suicides	homicides	other <sup>3)</sup>	
<b>REPUBLIC OF SERBIA</b>	<b>102400</b>	<b>95338</b>	<b>3285</b>	<b>1547</b>	<b>1245</b>	<b>118</b>	<b>375</b>	<b>93138</b>
SRBIJA – SEVER	48195	45584	1619	761	630	59	169	44318
<b>Beogradski region</b>	<b>20725</b>	<b>19688</b>	<b>587</b>	<b>305</b>	<b>191</b>	<b>28</b>	<b>63</b>	<b>19386</b>
<b>Region Vojvodine</b>	<b>27470</b>	<b>25896</b>	<b>1032</b>	<b>456</b>	<b>439</b>	<b>31</b>	<b>106</b>	<b>24932</b>
SRBIJA – JUG	54205	49754	1666	786	615	59	206	48820
<b>Region Šumadije i Zapadne Srbije</b>	<b>28448</b>	<b>26015</b>	<b>877</b>	<b>421</b>	<b>365</b>	<b>29</b>	<b>62</b>	<b>26218</b>
<b>Region Južne i Istočne Srbije</b>	<b>25757</b>	<b>23739</b>	<b>789</b>	<b>365</b>	<b>250</b>	<b>30</b>	<b>144</b>	<b>22602</b>
<b>Region Kosovo i Metohija</b>	...	...	...	...	...	...	...	...

<sup>1)</sup> Deaths by causes can be natural, by violence and unspecified.

<sup>2)</sup> The difference between 'total' and 'all' is 'unknown'.

<sup>3)</sup> Data in the column 'other' include the data from the sub-group "Event with non – specified intention" (from the year 2000), which was previously shown in the column "accidents".

## 6. Deaths by causes, sex and

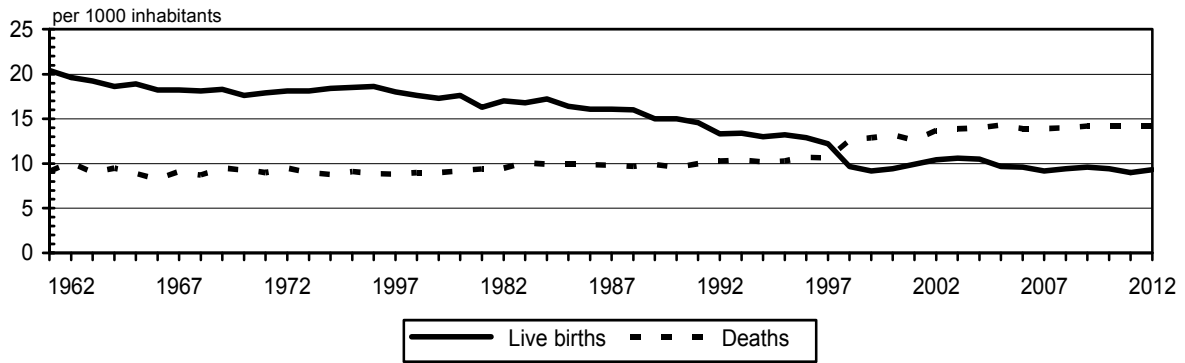
Type of settlements	Sex	Total	Causes of deaths							
			Infectious and parasitic diseases (A00-B99)	Neoplasms (C00-D49)	Diseases of the blood, blood-forming organs and some immunodeficiency disorders (D50-D99)	Endocrine, nutritional and metabolic diseases (E00-E99)	Mental and behavioral disorders (F00-F99)	Diseases of the nervous system and sense organs (G00-H99)	Diseases of the circulatory system (I00-I99)	Diseases of the respiratory system (J00-J99)
<b>REPUBLIC OF SERBIA</b>	<b>a</b>	<b>102400</b>	<b>454</b>	<b>21725</b>	<b>193</b>	<b>3092</b>	<b>1163</b>	<b>1768</b>	<b>54972</b>	<b>4975</b>
	m	51909	251	12372	85	1311	549	903	25307	2959
	f	50491	203	9353	108	1781	614	865	29665	2016
Urban	a	53878	263	13169	102	1629	623	1111	27185	2569
	m	27249	144	7189	44	713	272	551	12638	1472
	f	26629	119	5980	58	916	351	560	14547	1097
Other	a	48522	191	8556	91	1463	540	657	27787	2406
	m	24660	107	5183	41	598	277	352	12669	1487
	f	23862	84	3373	50	865	263	305	15118	919
<b>SRBIJA – SEVER</b>	<b>a</b>	<b>48195</b>	<b>217</b>	<b>11431</b>	<b>69</b>	<b>1216</b>	<b>517</b>	<b>931</b>	<b>25687</b>	<b>2272</b>
	m	24243	118	6356	27	531	239	452	11695	1317
	f	23952	99	5075	42	685	278	479	13992	955
Urban	a	32196	149	8086	49	798	363	728	16708	1501
	m	16033	84	4354	19	359	155	356	7599	846
	f	16163	65	3732	30	439	208	372	9109	655
Other	a	15999	68	3345	20	418	154	203	8979	771
	m	8210	34	2002	8	172	84	96	4096	471
	f	7789	34	1343	12	246	70	107	4883	300
<b>Beogradski region</b>	<b>a</b>	<b>20725</b>	<b>95</b>	<b>5252</b>	<b>22</b>	<b>452</b>	<b>267</b>	<b>481</b>	<b>10779</b>	<b>993</b>
	m	10499	50	2841	12	223	97	235	5008	563
	f	10226	45	2411	10	229	170	246	5771	430
Urban	a	16977	82	4420	20	370	234	436	8684	824
	m	8489	43	2334	11	179	83	215	4012	460
	f	8488	39	2086	9	191	151	221	4672	364
Other	a	3748	13	832	2	82	33	45	2095	169
	m	2010	7	507	1	44	14	20	996	103
	f	1738	6	325	1	38	19	25	1099	66
<b>Region Vojvodine</b>	<b>a</b>	<b>27470</b>	<b>122</b>	<b>6179</b>	<b>47</b>	<b>764</b>	<b>250</b>	<b>450</b>	<b>14908</b>	<b>1279</b>
	m	13744	68	3515	15	308	142	217	6687	754
	f	13726	54	2664	32	456	108	233	8221	525
Urban	a	15219	67	3666	29	428	129	292	8024	677
	m	7544	41	2020	8	180	72	141	3587	386
	f	7675	26	1646	21	248	57	151	4437	291
Other	a	12251	55	2513	18	336	121	158	6884	602
	m	6200	27	1495	7	128	70	76	3100	368
	f	6051	28	1018	11	208	51	82	3784	234
<b>SRBIJA – JUG</b>	<b>a</b>	<b>54205</b>	<b>237</b>	<b>10294</b>	<b>124</b>	<b>1876</b>	<b>646</b>	<b>837</b>	<b>29285</b>	<b>2703</b>
	m	27666	133	6016	58	780	310	451	13612	1642
	f	26539	104	4278	66	1096	336	386	15673	1061
Urban	a	21682	114	5083	53	831	260	383	10477	1068
	m	11216	60	2835	25	354	117	195	5039	626
	f	10466	54	2248	28	477	143	188	5438	442
Other	a	32523	123	5211	71	1045	386	454	18808	1635
	m	16450	73	3181	33	426	193	256	8573	1016
	f	16073	50	2030	38	619	193	198	10235	619
<b>Region Šumadije i Zapadne Srbije</b>	<b>a</b>	<b>28448</b>	<b>125</b>	<b>5521</b>	<b>85</b>	<b>984</b>	<b>270</b>	<b>404</b>	<b>15349</b>	<b>1518</b>
	m	14532	72	3236	43	397	131	215	7154	918
	f	13916	53	2285	42	587	139	189	8195	600
Urban	a	11258	54	2617	33	406	106	183	5485	641
	m	5799	31	1468	19	163	49	101	2622	371
	f	5459	23	1149	14	243	57	82	2863	270
Other	a	17190	71	2904	52	578	164	221	9864	877
	m	8733	41	1768	24	234	82	114	4532	547
	f	8457	30	1136	28	344	82	107	5332	330
<b>Region Južne i Istočne Srbije</b>	<b>a</b>	<b>25757</b>	<b>112</b>	<b>4773</b>	<b>39</b>	<b>892</b>	<b>376</b>	<b>433</b>	<b>13936</b>	<b>1185</b>
	m	13134	61	2780	15	383	179	236	6458	724
	f	12623	51	1993	24	509	197	197	7478	461
Urban	a	10424	60	2466	20	425	154	200	4992	427
	m	5417	29	1367	6	191	68	94	2417	255
	f	5007	31	1099	14	234	86	106	2575	172
Other	a	15333	52	2307	19	467	222	233	8944	758
	m	7717	32	1413	9	192	111	142	4041	469
	f	7616	20	894	10	275	111	91	4903	289
<b>Region Kosovo i Metohija</b>	<b>a</b>	<b>...</b>	<b>...</b>	<b>...</b>	<b>...</b>	<b>...</b>	<b>...</b>	<b>...</b>	<b>...</b>	<b>...</b>

**type of settlement, 2012**

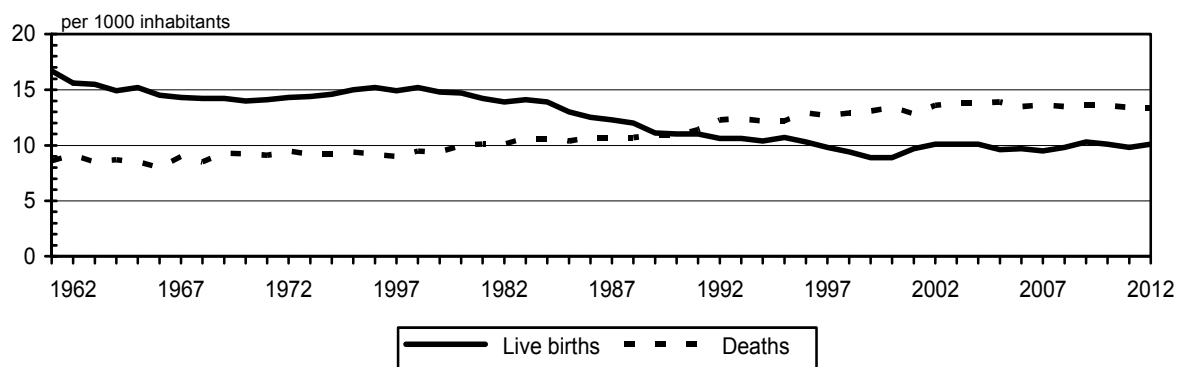
Causes of deaths									Sex	Type of settlements
Diseases of the digestive system (K00-K99)	Diseases of the skin and subcutaneous tissue (L00-L99)	Diseases of the musculo-skeletal system and connective tissue (M00-M99)	Diseases of the genitor-urinary system (N00-N99)	Pregnancy, childbirth and puerperium (O00-O99)	Conditions in the perinatal period (P00-P99)	Congenital anomalies, deformations and chromosomal abnormalities (Q00-Q99)	Symptoms, signs and abnormal clinical and laboratory findings (R00-R99)	Injuries, poisonings and consequences of external causes (S00-T99)		
<b>3405</b>	<b>83</b>	<b>169</b>	<b>2095</b>	<b>10</b>	<b>282</b>	<b>98</b>	<b>4631</b>	<b>3285</b>	<b>a</b>	<b>REPUBLIC OF SERBIA</b>
1893	33	59	1146	-	150	53	2394	2444	m	
1512	50	110	949	10	132	45	2237	841	f	
1996	38	101	1115	7	194	66	2027	1683	a	Urban
1060	15	32	606	-	107	33	1131	1242	m	
936	23	69	509	7	87	33	896	441	f	
1409	45	68	980	3	88	32	2604	1602	a	Other
833	18	27	540	-	43	20	1263	1202	m	
576	27	41	440	3	45	12	1341	400	f	
1735	45	92	815	6	136	53	1354	1619	a	SRBIJA – SEVER
946	16	34	449	-	69	25	767	1202	m	
789	29	58	366	6	67	28	587	417	f	
1221	23	59	559	6	97	40	803	1006	a	Urban
644	9	20	308	-	53	15	474	738	m	
577	14	39	251	6	44	25	329	268	f	
514	22	33	256	-	39	13	551	613	a	Other
302	7	14	141	-	16	10	293	464	m	
212	15	19	115	-	23	3	258	149	f	
<b>796</b>	<b>16</b>	<b>22</b>	<b>390</b>	<b>4</b>	<b>71</b>	<b>27</b>	<b>471</b>	<b>587</b>	<b>a</b>	<b>Beogradski region</b>
430	5	5	228	-	36	13	322	431	m	
366	11	17	162	4	35	14	149	156	f	
667	13	17	311	4	57	22	363	453	a	Urban
350	5	4	182	-	31	9	242	329	m	
317	8	13	129	4	26	13	121	124	f	
129	3	5	79	-	14	5	108	134	a	Other
80	-	1	46	-	5	4	80	102	m	
49	3	4	33	-	9	1	28	32	f	
<b>939</b>	<b>29</b>	<b>70</b>	<b>425</b>	<b>2</b>	<b>65</b>	<b>26</b>	<b>883</b>	<b>1032</b>	<b>a</b>	<b>Region Vojvodine</b>
516	11	29	221	-	33	12	445	771	m	
423	18	41	204	2	32	14	438	261	f	
554	10	42	248	2	40	18	440	553	a	Urban
294	4	16	126	-	22	6	232	409	m	
260	6	26	122	2	18	12	208	144	f	
385	19	28	177	-	25	8	443	479	a	Other
222	7	13	95	-	11	6	213	362	m	
163	12	15	82	-	14	2	230	117	f	
1670	38	77	1280	4	146	45	3277	1666	a	SRBIJA – JUG
947	17	25	697	-	81	28	1627	1242	m	
723	21	52	583	4	65	17	1650	424	f	
775	15	42	556	1	97	26	1224	677	a	Urban
416	6	12	298	-	54	18	657	504	m	
359	9	30	258	1	43	8	567	173	f	
895	23	35	724	3	49	19	2053	989	a	Other
531	11	13	399	-	27	10	970	738	m	
364	12	22	325	3	22	9	1083	251	f	
<b>825</b>	<b>25</b>	<b>47</b>	<b>628</b>	<b>4</b>	<b>85</b>	<b>26</b>	<b>1675</b>	<b>877</b>	<b>a</b>	<b>Region Šumadije i Zapadne Srbije</b>
461	12	15	337	-	44	16	822	659	m	
364	13	32	291	4	41	10	853	218	f	
367	9	24	268	1	58	16	627	363	a	Urban
195	2	5	143	-	31	10	318	271	m	
172	7	19	125	1	27	6	309	92	f	
458	16	23	360	3	27	10	1048	514	a	Other
266	10	10	194	-	13	6	504	388	m	
192	6	13	166	3	14	4	544	126	f	
<b>845</b>	<b>13</b>	<b>30</b>	<b>652</b>	<b>-</b>	<b>61</b>	<b>19</b>	<b>1602</b>	<b>789</b>	<b>a</b>	<b>Region Južne i Istočne Srbije</b>
486	5	10	360	-	37	12	805	583	m	
359	8	20	292	-	24	7	797	206	f	
408	6	18	288	-	39	10	597	314	a	Urban
221	4	7	155	-	23	8	339	233	m	
187	2	11	133	-	16	2	258	81	f	
437	7	12	364	-	22	9	1005	475	a	Other
265	1	3	205	-	14	4	466	350	m	
172	6	9	159	-	8	5	539	125	f	
...	...	...	...	...	...	...	...	...	<b>a</b>	<b>Region Kosovo i Metohija</b>

Natural increase 1961–2012 (per 1000 inhabitants)

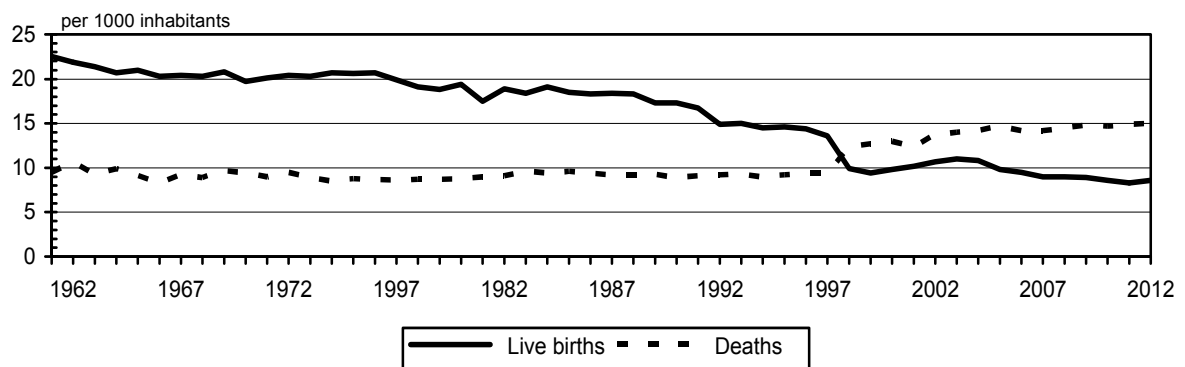
Republic of Serbia



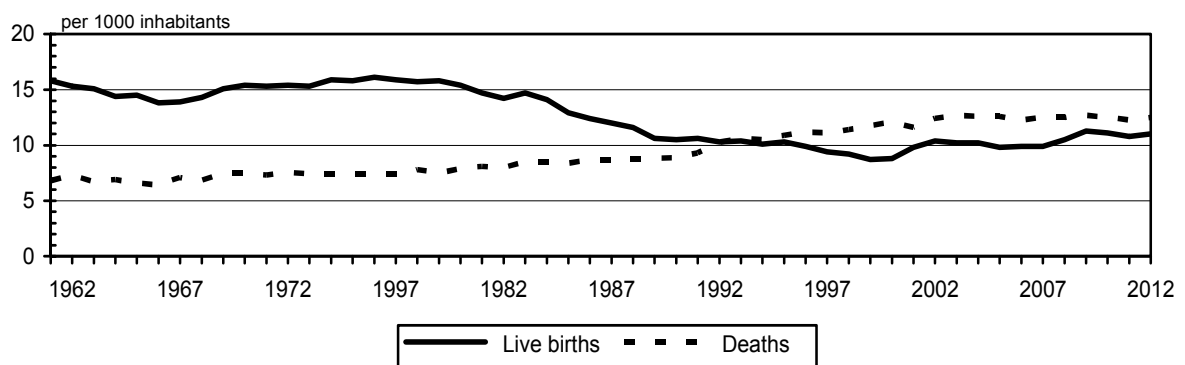
Srbija - sever



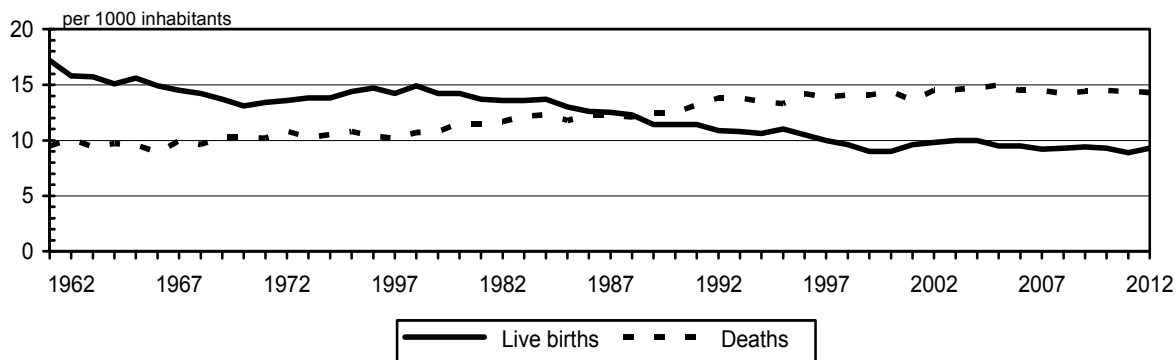
Srbija - jug



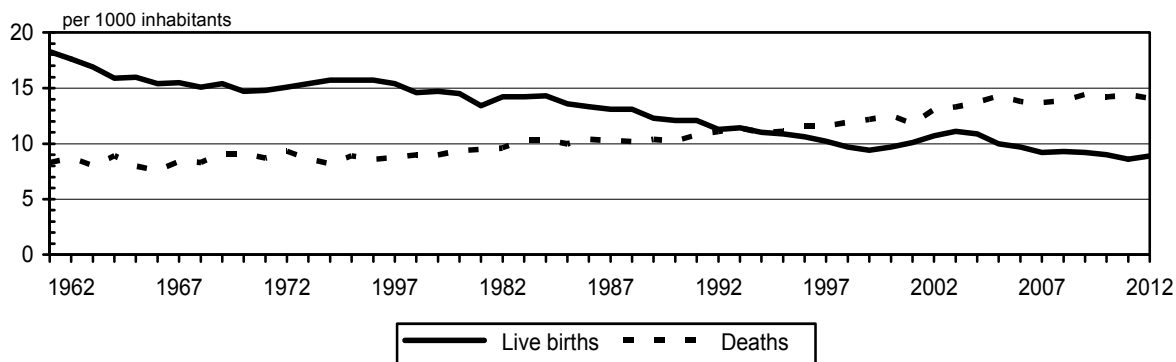
Beogradski region



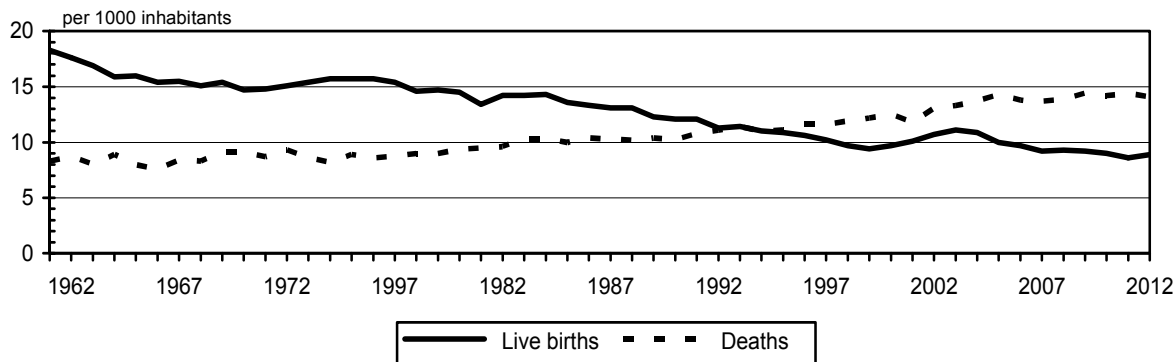
### Region Vojvodine



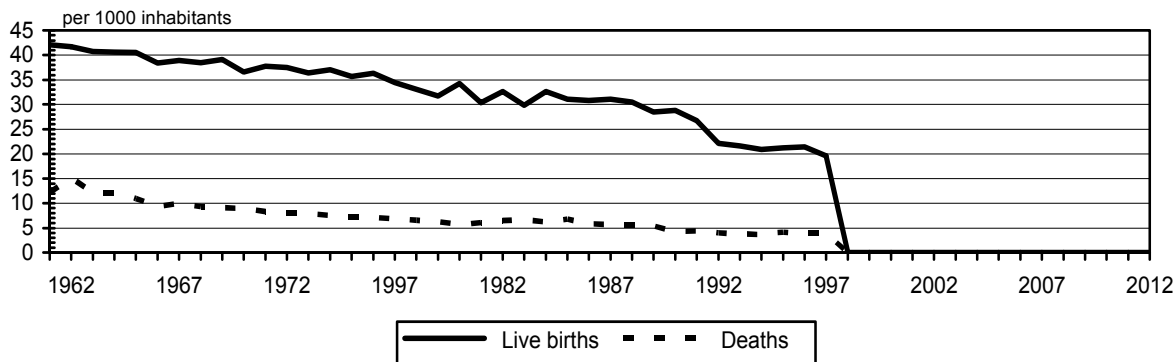
### Region Šumadije i Zapadne Srbije



### Region Južne i Istočne Srbije



### Region Kosovo i Metohija



## Natural increase (‰) in municipalities of the Republic of Serbia, 2012.



Contact: [mirjana.popovic@stat.gov.rs](mailto:mirjana.popovic@stat.gov.rs)

Published and printed by: Statistical Office of the Republic of Serbia, Milana Rakica 5, Belgrade  
 Phone: +381 11 2412922 • Fax: +381 11 2411260 • [www.stat.gov.rs](http://www.stat.gov.rs)  
 Responsible: Dragan Vukmirovic, PhD, Director  
 Circulation: 20 • Issued annually