

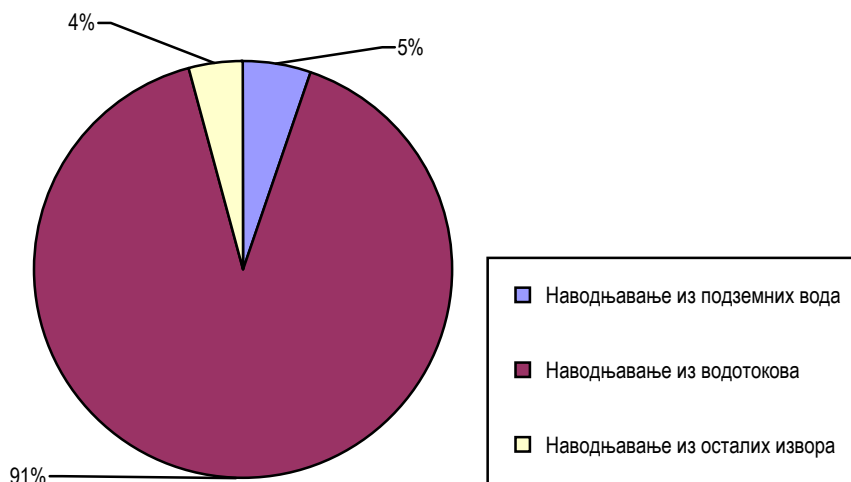
Наводњавање у Републици Србији, 2012.

– Претходни резултати –

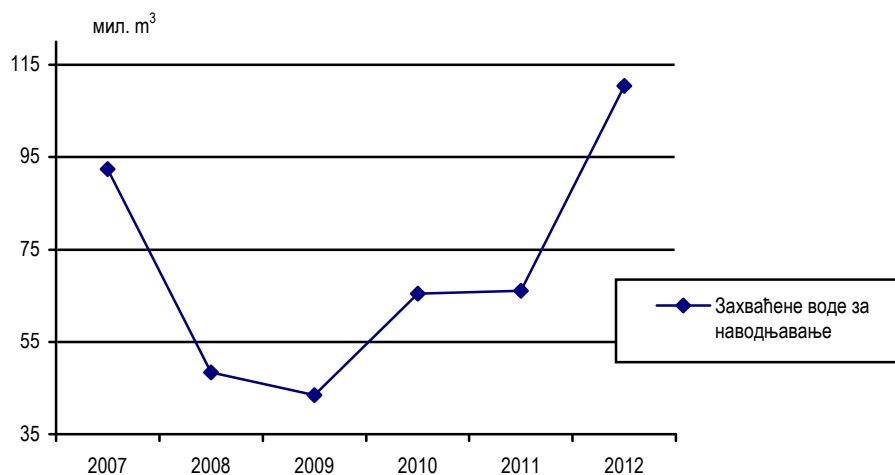
Током 2012. године укупно је захваћено 110 445 хиљ. m^3 воде за наводњавање, од чега се највише воде црпело из водотокова – 91%, док су преостале количине захваћене из подземних вода, језера и акумулација.

Републички завод за статистику од 1999. године не располаже појединим подацима за АП Косово и Метохија, тако да они нису садржани у обухвату података за Републику Србију (укупно).

Графикон 1. Захваћене воде за наводњавање у Републици Србији, према врсти водозахвата, 2012.



Графикон 2. Укупне захваћене воде за наводњавање у Републици Србији, 2007–2012.

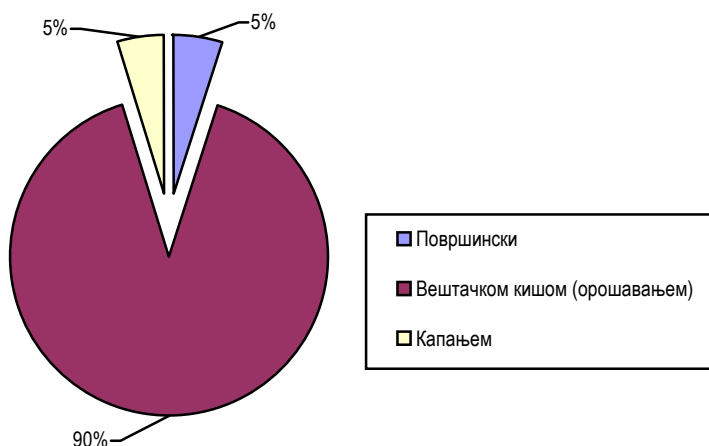


1. Захваћене и коришћене воде за наводњавање¹⁾, 2012.

	Република Србија					
	укупно	Београдски регион	Регион Војводине	Регион Шумадије и Западне Србије	Регион Јужне и Источне Србије	Регион Косово и Метохија
Захваћене воде за наводњавање	110 445	22 520	47 035	657	40 233	...
Из подземних вода	5 768	51	4 614	657	446	...
Из водотока	100 160	22 465	37 922	—	39 773	...
Из осталих извора	4 517	4	4 499	—	14	...
Коришћене воде за наводњавање	102 669	17 736	44 143	557	40 233	...

¹⁾ Претходни резултати.

Графикон 3. Наводњаване површине у Републици Србији, према типу наводњавања, 2012.



У 2012. години 94 532 ha површине било је обухваћено системима за наводњавање, од чега је наводњавано укупно 52 986 ha, а најзаступљенији тип наводњавања, као и претходне године, јесте наводњавање вештачком кишом. Од укупне наводњаване површине, орошавањем се наводњава 90% површине, док се површински и капањем наводњава по 5% површине.

2. Наводњаване површине под усевима/засадима¹⁾, 2012.

Република Србија						ha
	Површински	Орошавањем	Капањем	Коришћена пољопривредна површина		
				укупно	од тога: наводњавана површина	
Укупно	2 676	47 744	2 566	4 215 557	52 986	
Београдски регион	–	4 089	76	200 832	4 165	
Регион Војводине	1 375	35 324	1 136	1 646 779	37 835	
Регион Шумадије и Западне Србије	197	12	91	1 223 905	300	
Регион Јужне и Источне Србије	1 104	8 319	1 264	1 144 041	10 686	
Регион Косово и Метохија	

¹⁾ Претходни резултати.

Удео наводњаване површине у односу на укупно коришћену пољопривредну површину у 2012. години је 1,26%, а у односу на површину покривену системима за наводњавање тај удео износи 56,0%.

3. Објекти и уређаји за наводњавање, 2008–2012.

Република Србија						
	2008	2009	2010	2011	2012 ¹⁾	
Црпни агрегати (број)	564	770	510	543	818	
Агрегати за орошавање (број)	449	480	375	371	531	
Канали – укупно, km	1 258	2 297	658	517	772	
Цевоводи – укупно, km	1 110	1 739	930	748	1 212	

¹⁾ Претходни резултати.

Методолошка објашњења о наводњавању налазе се на веб-страни Републичког завода за статистику: <http://webrzs.stat.gov.rs/WebSite/Public/PageView.aspx?pKey=201>.

Серије података о наводњавању од референтне 2004. године доступне су у оквиру базе података РЗС: <http://webrzs.stat.gov.rs/WebSite/public/ReportView.aspx>, као и у саставу публикација РЗС: <http://webrzs.stat.gov.rs/WebSite/Public/PageView.aspx?pKey=200>.

Контакт особе: Милијана Ђеранић: milijana.ceranic@stat.gov.rs и Неда Цукавац: neda.cukavac@stat.gov.rs