

Наводњавање у Републици Србији, 2017.

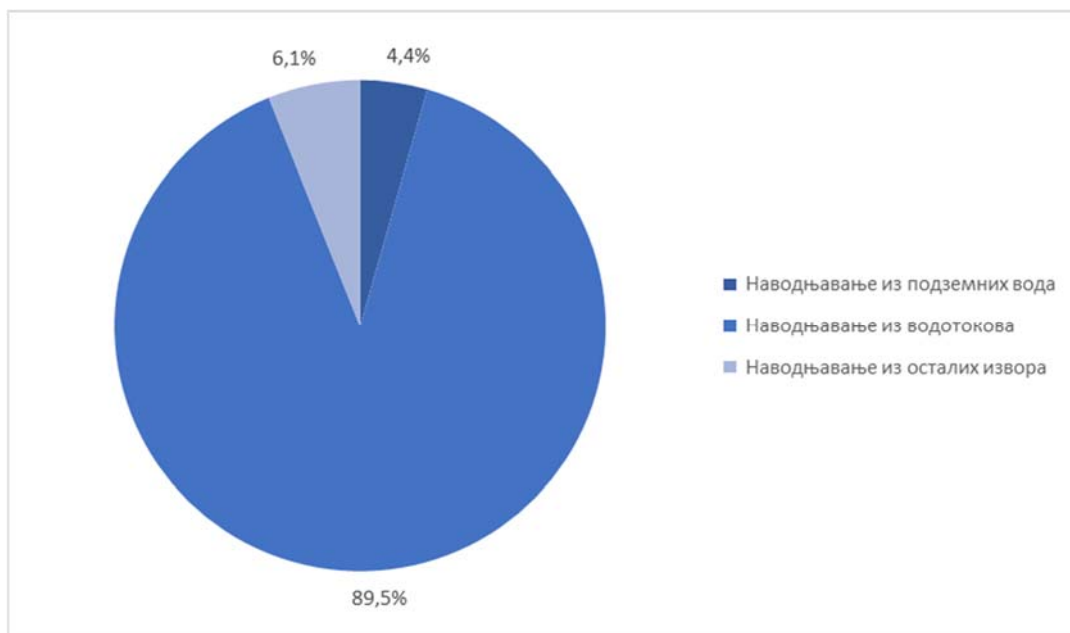
– Претходни резултати –

Током 2017. године укупно је захваћено 75 265 хиљ. m³ воде за наводњавање, од чега се највише воде црпело из водотокова – 89,5%, док су преостале количине захваћене из подземних вода, језера, акумулација и из водоводне мреже.

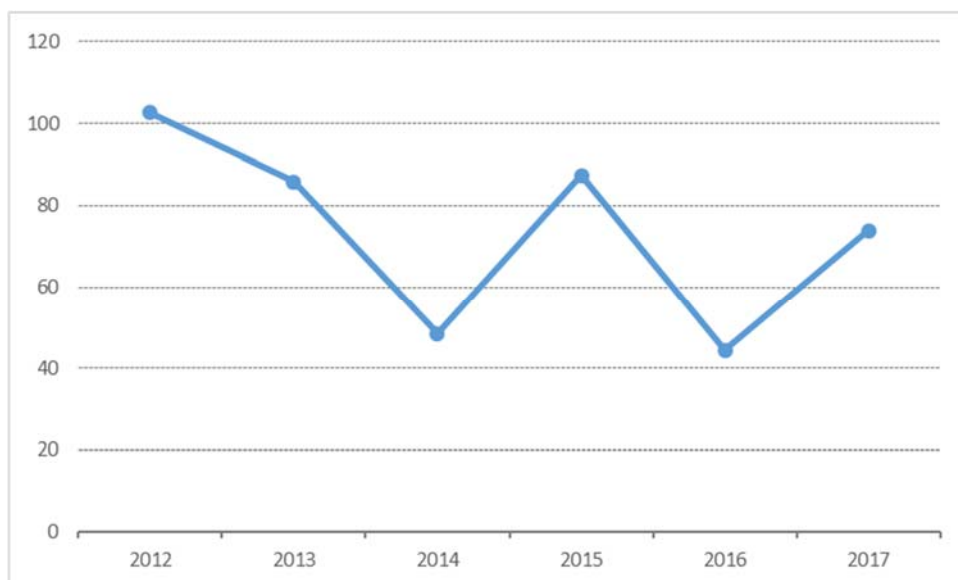
Истраживањем о наводњавању обухваћени су пословни субјекти и земљорадничке задруге које се баве пољопривредном производњом и услугама у пољопривреди и/или управљају системима за наводњавање.

Републички завод за статистику од 1999. године не располаже појединим подацима за АП Косово и Метохија, тако да они нису садржани у обухвату података за Републику Србију (укупно).

Граф. 1. Захваћене воде за наводњавање у Републици Србији према врсти водозавхвата, 2017.



Граф. 2. Коришћене воде за наводњавање у Републици Србији у мил. м³, 2012–2017.

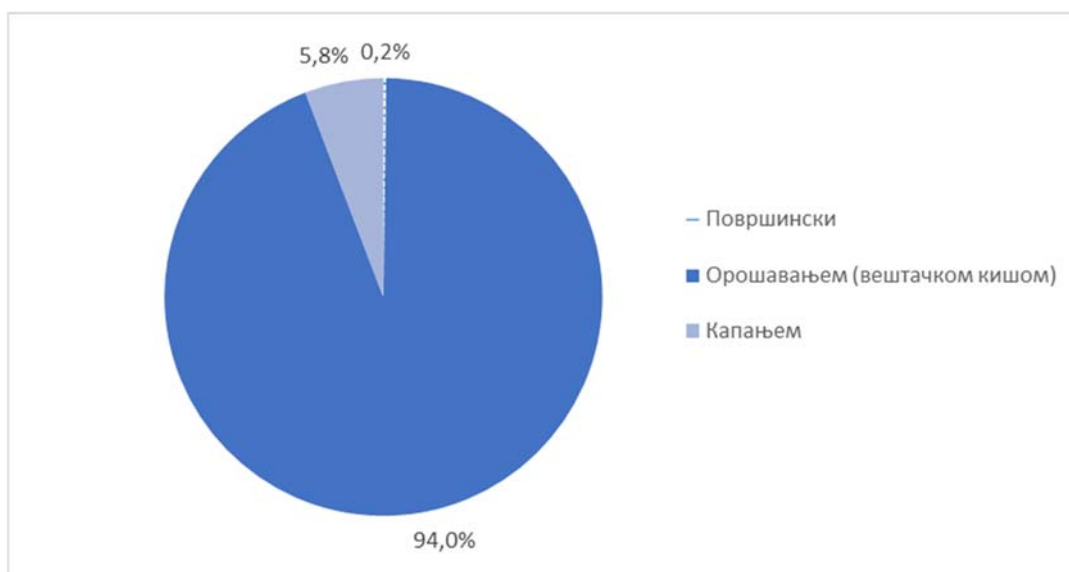


1. Захваћене и коришћене воде за наводњавање, 2017.

хил. м³

	Република Србија					
	укупно	Београдски регион	Регион Војводине	Регион Шумадије и Западне Србије	Регион Јужне и Источне Србије	Регион Косово и Метохија
Захваћене за наводњавање	75 265	1 832	58 319	208	14 906	...
Из подземних вода	3 322	167	2 861	159	135	...
Из водотока	67 381	1 651	50 952	45	14 732	...
Из осталих извора	4 562	14	4 506	4	38	...
Коришћене за наводњавање	73 858	1 831	56 917	207	14 903	...

Граф. 3. Наводњаване површине у Републици Србији према типу наводњавања, 2017.



У 2017. години 69 695 ха површине било је обухваћено системима за наводњавање, од чега је наводњавано укупно 50 366 ха, а најзаступљенији тип наводњавања, као и претходне године, јесте наводњавање вештачком кишом. Од укупне наводњаване површине орошавањем се наводњава 94,0% површине, површински се наводњава 0,2% површине, а капањем 5,8% површине.

2. Наводњавање површине под усеви́ма/засади́ма, 2017.

ha

	Површински	Орошавањем	Капањем	Коришћена пољопривредна површина	
				укупно ¹⁾	од тога: наводњавана површина
Република Србија	94	47 374	2 898	3 437 423	50 366
Београдски регион	9	1 912	-	136 389	1 921
Регион Војводине	26	40 815	1 621	1 608 896	42 462
Регион Шумадије и Западне Србије	6	33	143	1 014 210	182
Регион Јужне и Источне Србије	53	4 614	1 134	677 928	5 801
Регион Косово и Метохија

¹⁾ Попис пољопривреде 2012.

Удео наводњаване површине, у односу на укупно коришћену пољопривредну површину, износи 1,5%, а у односу на површину покривену системима за наводњавање тај удео износи 72,3%.

3. Објекти и уређаји за наводњавање, 2013–2017.

Република Србија

	2013	2014	2015	2016	2017 ¹⁾
Црпни агрегати (број)	919	709	687	832	928
Уређаји за наводњавање орошавањем (број)	772	883	882	940	927
Канали – укупно, km	555	545	510	449	482
Цевоводи – укупно, km	1 361	1 465	1 363	1 503	1 349

¹⁾ Претходни резултати.

Методолошка објашњења о наводњавању налазе се на веб-страни Републичког завода за статистику: <http://webzrs.stat.gov.rs/WebSite/Public/PageView.aspx?pKey=201>.

Серије података о наводњавању од референтне 2009. године доступне су у оквиру базе података Завода: <http://webzrs.stat.gov.rs/WebSite/public/ReportView.aspx>, као и у саставу публикација Завода: <http://webzrs.stat.gov.rs/WebSite/Public/PageView.aspx?pKey=200>.

Контакт: gordana.isailovic@stat.gov.rs, neda.cukavac@stat.gov.rs; тел.: 011/3290-242

Издаје и штампа: Републички завод за статистику, 11 050 Београд, Милана Ракића 5

Телефон: 011/2412-922 (централа) • Телефакс: 011/2411-260 • www.stat.gov.rs

Одговара: др Миладин Ковачевић, директор

Тираж: 20 • Периодика излажења: годишња