

Наводњавање у Републици Србији, 2016.

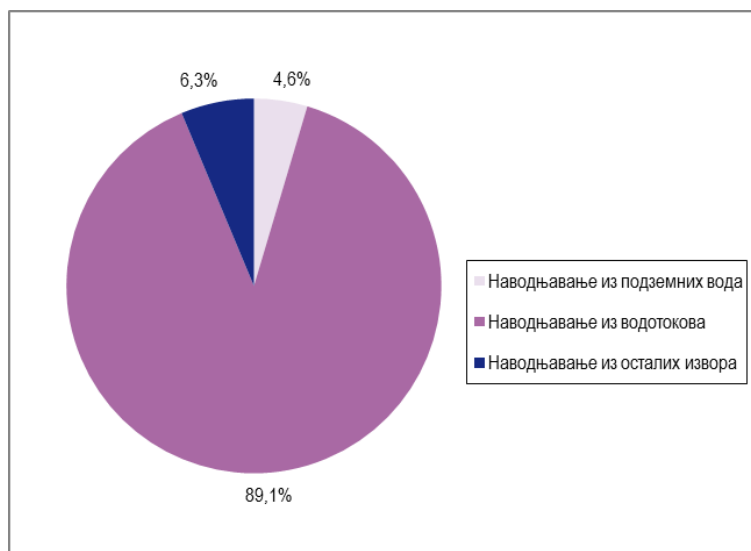
– Претходни резултати –

Током 2016. године укупно је захваћено 45.316 хиљ. m^3 воде за наводњавање, од чега се највише воде црпело из водотокова – 89,1%, док су преостале количине захваћене из подземних вода, језера, акумулација и из водоводне мреже.

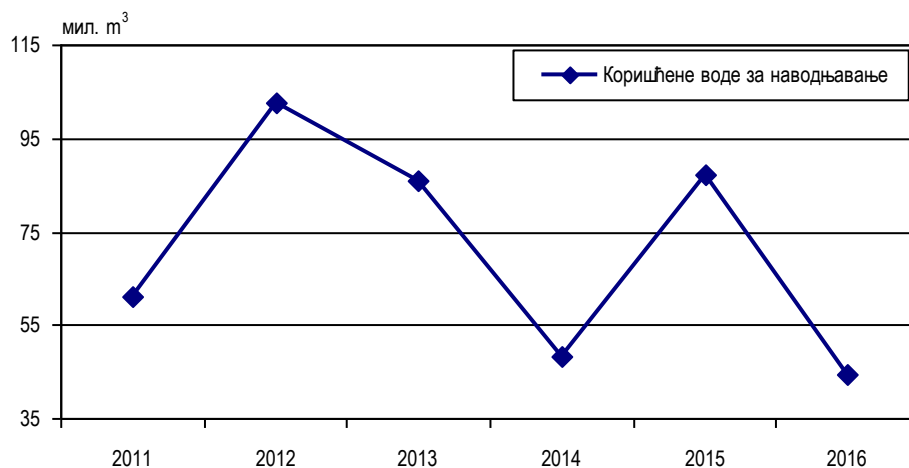
Истраживањем о наводњавању обухваћени су пословни субјекти и земљорадничке задруге које се баве пољопривредном производњом и услугама у пољопривреди и/или управљају системима за наводњавање.

Републички завод за статистику од 1999. године не располаже појединим подацима за АП Косово и Метохија, тако да они нису садржани у обухвату података за Републику Србију (укупно).

Графикон 1. Захваћене воде за наводњавање у Републици Србији, према врсти водозахвата, 2016.



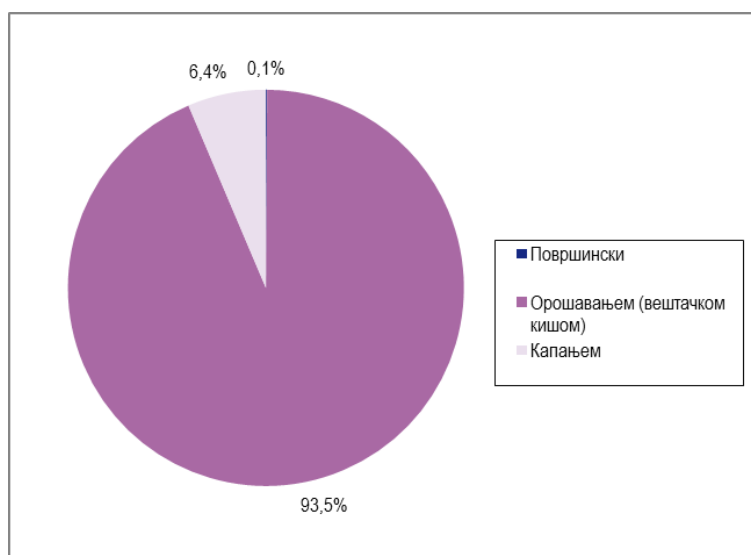
Графикон 2. Коришћене воде за наводњавање у Републици Србији, 2011–2016.



1. Захваћене и коришћене воде за наводњавање, 2016.

	Република Србија					
	укупно	Београдски регион	Регион Војводине	Регион Шумадије и Западне Србије	Регион Јужне и Источне Србије	Регион Косово и Метохија
Захваћене за наводњавање	45 316	648	28 595	434	15 639	...
Из подземних вода	2 094	-	1 327	387	380	...
Из водотока	40 381	635	24 454	37	15 255	...
Из осталих извора	2 841	13	2 814	10	4	...
Коришћене за наводњавање	44 420	648	27 704	434	15 634	...

Графикон 3. Наводњаване површине у Републици Србији, према типу наводњавања, 2016.



У 2016. години 74.595 ha површине било је обухваћено системима за наводњавање, од чега је наводњавано укупно 43.486 ha, а најзаступљенији тип наводњавања, као и претходне године, јесте наводњавање вештачком кишом. Од укупне наводњаване површине, орошавањем се наводњава 93,5% површине, површински се наводњава 0,1% површине, а капањем 6,4% површине.

2. Наводњавање површине под усевиима/засадима, 2016.

ha

	Површински	Орошавањем	Капањем	Коришћена пољопривредна површина	
				укупно ¹⁾	од тога: наводњавана површина
Република Србија	53	40 651	2 782	3 437 423	43 486
Београдски регион	7	1 769	-	136 389	1 776
Регион Војводине	17	34 102	1 524	1 608 896	35 643
Регион Шумадије и Западне Србије	6	35	140	1 014 210	181
Регион Јужне и Источне Србије	23	4 745	1 118	677 928	5 886
Регион Косово и Метохија

¹⁾ Попис пољопривреде 2012.

Удео наводњаване површине, у односу на укупно коришћену пољопривредну површину, износи 1,3%, а у односу на површину покривену системима за наводњавање тај удео износи 58,3%.

3. Објекти и уређаји за наводњавање, 2012–2016.

Република Србија

	2012	2013	2014	2015	2016 ¹⁾
Црпни агрегати (број)	818	919	709	687	832
Уређаји за наводњавање орошавањем (број)	531	772	883	882	940
Канали – укупно, km	772	555	545	510	449
Цевоводи – укупно, km	1 212	1 361	1 465	1 363	1 503

¹⁾ Претходни резултати.

Методолошка објашњења о наводњавању налазе се на веб-страни Републичког завода за статистику: <http://webzrs.stat.gov.rs/WebSite/Public/PageView.aspx?pKey=201>.

Серије података о наводњавању од референтне 2009. године доступне су у оквиру базе података Завода: <http://webzrs.stat.gov.rs/WebSite/public/ReportView.aspx>, као и у саставу публикација Завода: <http://webzrs.stat.gov.rs/WebSite/Public/PageView.aspx?pKey=200>.

Контакт: neda.cukavac@stat.gov.rs, dusanka.dostanic@stat.gov.rs; тел.: 011/32-90-242

Издаје и штампа: Републички завод за статистику, 11 050 Београд, Милана Ракића 5

Телефон: 011/24-12-922 (централа) • Телефакс: 011/24-11-260 • www.stat.gov.rs

Одговара: др Миладин Ковачевић, директор

Тираж: 20 • Периодика излажења: годишња