



Република Србија  
Републички завод за статистику  
Statistical Office of the Republic of Serbia



Подржано од стране ЕУ  
Supported by the EU

# II

Попис пољопривреде 2012.  
**ПОЉОПРИВРЕДА  
У РЕПУБЛИЦИ СРБИЈИ**

Census of Agriculture 2012  
**AGRICULTURE  
IN THE REPUBLIC OF SERBIA**



Београд / Belgrade 2013



Република Србија  
Републички завод за статистику  
Statistical Office of the Republic of Serbia

Подржано од стране ЕУ  
Supported by the EU




ISBN 978-86-6161-078-3

ISBN 978-86-6161-076-9

Попис пољопривреде 2012.  
**ПОЉОПРИВРЕДА  
У РЕПУБЛИЦИ СРБИЈИ**

Census of Agriculture 2012  
**AGRICULTURE  
IN THE REPUBLIC OF SERBIA**



Београд / Belgrade 2013





## ПРЕДГОВОР

После више од 50 година Републички завод за статистику је припремио, организовао и спровео попис пољопривреде на територији Републике Србије, у складу са Законом о попису пољопривреде 2011. године („Службени гласник РС“, бр. 104/09 и 24/11).

Попис пољопривреде 2012. године финансиран је из буџета Републике Србије и из претприступних фондова Европске уније у оквиру пројекта IPA 2011 (Instrument for Pre-accession Assistance, 2011).

У Попису пољопривреде 2012. године анкетирано је 937.210 домаћинстава и 4.200 правних лица и предузетника. За потребе пописивања ангажовано је 6.138 пописивача, 962 општинска и 294 републичка инструктора, 15 регионалних координатора, као и 795 чланова општинских пописних комисија.

Републички завод за статистику у овој публикацији, у два тома, објављује резултате Пописа пољопривреде 2012. године који се односе на пољопривредна газдинства на територији Републике Србије. У другом тому налазе се поглавља: Сточни фонд и пчеле, Пољопривредни објекти, Радна снага и активности на газдинству и Производни метод у пољопривреди, док први том садржи поглавља о општим подацима, земљишту, наводњавању и пољопривредној механизацији и опреми.

Због различитих дефиниција појмова ови подаци нису у потпуности упоредиви са подацима добијеним у досадашњим редовним статистичким истраживањима.

Попис пољопривреде није спроведен на територији АП Косово и Метохија.

Резултати Пописа пољопривреде доступни су и у електронској форми, на интернет страницама: [www.stat.gov.rs](http://www.stat.gov.rs) и [www.popispoljoprivrede.stat.rs](http://www.popispoljoprivrede.stat.rs).

У Београду, 2013.

Директор  
Проф. др Драган Вукмировић





## PREFACE

After more than fifty years, the Statistical Office of the Republic of Serbia prepared, organised and implemented the agricultural census in the territory of the Republic of Serbia, in compliance with the Law on the Census of Agriculture 2011 (Official gazette of RS, number 104/09 and 24/11).

The Census of Agriculture 2012 was funded from the budget of the Republic of Serbia and the EU instruments for pre-accession assistance within the IPA 2011 project.

Within the course of the Census of Agriculture 2012, the number of 937 210 households and 4200 legal entities and unincorporated enterprises were visited and interviews carried out. For enumeration purposes we engaged 6138 enumerators, 962 municipal instructors and 294 republic instructors, 15 regional coordinators, as well as 795 members of municipal census commissions.

In this publication consisted of two volumes, SORS will release the results of the Census of Agriculture 2012 that relate to agricultural holdings in the territory of the Republic of Serbia. The second volume includes the chapters: Livestock fund and bees, Agricultural buildings, Labour force and activities at holdings and Agricultural production method. The first volume includes the chapters of general data, land, irrigation, and agricultural machinery and equipment.

Because of the modified definitions and terms, these data are not fully comparable with the data obtained through regular statistical surveys that have been implemented so far.

The Census of Agriculture 2012 was not conducted in the territory of the AP Kosovo and Metohija.

The results of the Census of Agriculture 2012 are also available in electronic form, at [www.stat.gov.rs](http://www.stat.gov.rs) and [www.popispoljoprivrede.stat.rs](http://www.popispoljoprivrede.stat.rs).

Belgrade 2013

Prof. Dragan Vukmirović, PhD, Director







# МЕТОДОЛОШКА ОБЈАШЊЕЊА

Попис пољопривреде 2012. (у даљем тексту: Попис пољопривреде) у Републици Србији спроведен је у периоду од 1. октобра до 15. децембра 2012. године. Према Закону о Попису пољопривреде 2011, Попис пољопривреде требало је да буде спроведен од 1. до 15. новембра 2011. године. Због одлагања Пописа становништва 2011. године, с којим је Попис пољопривреде у директној вези, донет је Закон о изменама Закона о Попису пољопривреде 2011. године („Службени гласник РС“, број 24/11), којим је овај попис одложен за 2012. годину, са продужењем трајања од два и по месеца. Због великог броја грађана који раде у иностранству, у циљу што бољег обухвата пољопривредних газдинстава, у општинама Пожаревац, Петровац на Млави, Кладово, Неготин, Жагубица, Жабари, Велика Плана и Кучево пописивање је продужено до 28. децембра 2012. године.

Примењени инструменти, обухват, обележја и дефиниције у складу су са Светским програмом пописа пољопривреде 2010. (ФАО – УН) и методологијом Евростата за спровођење Истраживања о структури пољопривредних газдинстава и производном методу у пољопривреди. (*Regulation (EC) No 1166/2008 of the European Parliament and the Council of 19 November 2008 on farm structure surveys and the survey on agricultural production methods and repealing Council Regulation (EEC) No 571/88*).

У оквиру Пописа пољопривреде, на потпуном обухвату, спроведено је и истраживање Производни метод у пољопривреди.

# METHODOLOGICAL EXPLANATIONS

The Census of Agriculture 2012 (hereinafter referred to as: Census of Agriculture) was conducted in the Republic of Serbia in the period from 1 October to 15 December 2012. Pursuant to the Law on the Census of Agriculture 2011, the Census of Agriculture was anticipated for the period from 1 – 15 November 2011. Due to the delayed 2011 Census of Population, which the Census of Agriculture is directly related to, the Law on Amendments to the Law on the Census of Agriculture 2011 was passed (Official gazette of RS, number 24/11) and thereby this Census was postponed for the year 2012, and its period of implementation extended to last two and a half months. Since there is large number of Serbian citizens working abroad, in order to achieve the best possible coverage of agricultural holdings, in the municipalities of Požarevac, Petrovac na Mlavi, Kladovo, Negotin, Žagubica, Žabari, Velika Plana and Kučevo, the enumeration procedure was extended until 28 December 2012.

The applied instruments, coverage, features and definitions are all in accordance with the World Programme for the Census of Agriculture, 2010 (FAO – UN) and Eurostat methodology. (Regulation (EC) No 1166/2008 of the European Parliament and the Council of 19 November 2008 on farm structure surveys and the survey on agricultural production methods and repealing Council Regulation (EEC) No 571/88).

Within the Census of Agriculture, applying full coverage, we also carried out the survey – Agricultural production method.

## Циљеви Пописа пољопривреде

Попис пољопривреде на територији Републике Србије спроведен је у циљу:

- ♦ добијања свеобухватног прегледа структурних карактеристика националне пољопривреде,
- ♦ израде међународно упоредиве базе података, засноване на кључним обележјима у области пољопривреде,
- ♦ обезбеђивања статистичких података потребних за развој одрживе пољопривредне политике и процес преговарања за приступање ЕУ, и
- ♦ формирања статистичког регистра пољопривредних газдинстава.

## Јединица пописа и обухват

Јединице пописа су пољопривредна газдинства на територији Републике Србије.

Пописом су обухваћена:

- ♦ привредна друштва, земљорадничке задруге, други облици организовања са статусом правног лица и предузетници регистровани у Агенцији за привредне регистре да претежно обављају делатности пољопривредне производње,
- ♦ привредна друштва, земљорадничке задруге, други облици организовања са статусом правног лица и предузетници регистровани у другој делатности који имају организационе делове у којима се обавља делатност пољопривредне производње, и
- ♦ породична пољопривредна газдинства.

За потребе Пописа пољопривреде, делатности које дефинишу пољопривредно газдинство, према Класификацији делатности, јесу:

- ♦ гајење једногодишњих, двогодишњих и вишегодишњих биљака (делатности у оквиру грана 01.1 и 01.2);
- ♦ гајење садног материјала (грана 01.3);
- ♦ производња вина од сопственог грожђа (група 11.02);
- ♦ узгој животиња (грана 01.4, при чему се из групе 01.49 – узгој осталих животиња, подразумева само узгој нојева, емуа и кунџа, као и узгој пчела, производња меда и пчелињег воска);
- ♦ мешовита пољопривредна производња (грана 01.5), и
- ♦ одржавање пољопривредних површина у добром пољопривредном и еколошком стању (делатност у оквиру групе 01.61). Све друге услужне делатности у пољопривреди и делатности после жетве (грана 01.6) не дефинишу пољопривредно газдинство уколико се врше искључиво.

## Начин пописивања

Пописивање породичних газдинстава и газдинстава предузетника обављали су овлашћени пописивачи, на основу додељене Листе домаћинстава са сопственом пољопривредном производњом, методом интервјуа.

Газдинства правних лица пописивали су

## Census of Agriculture – Objectives

- ♦ Census of Agriculture in the territory of the Republic of Serbia was carried out with the observance of the following objectives:
- ♦ to provide an overall review of the structure of the national agriculture;
- ♦ to create database that shall be internationally comparable and grounded on key features of agricultural domain;
- ♦ to ensure statistics required for the development of a sustainable agricultural policy and for the process of negotiations and accession to the EU;
- ♦ to facilitate the creation of the statistical register of agricultural holdings.

## Observation unit and coverage

The observation units for the Census are agricultural holdings in the territory of the Republic of Serbia.

The Census covered:

- ♦ Enterprises, agricultural cooperatives, other forms of organisation with legal personality and unincorporated enterprises registered with the Serbian Business Registers Agency as engaged in agricultural production as their prevailing activity,
- ♦ Enterprises, agricultural cooperatives, other forms of organisation with legal personality status and unincorporated enterprises registered for other activity that have organised branches or other organisational units carrying out agricultural production, and
- ♦ Family agricultural holdings.

Activities defining an agricultural holding for the purpose of the Census, according to the Classification of activities, are as follows:

- ♦ Growing of annual, biennial and perennial crops (activities under group 01.1 and 01.2);
- ♦ Plant propagation (group 01.3);
- ♦ Production of wine from self-produced grapes (class 11.02);
- ♦ Animal production (group 01.4, where class 1.49 – Raising of other animals includes only raising of ostriches, emus and rabbits, as well as bee-keeping, production of honey and beeswax);
- ♦ Mixed farming (group 01.5); and
- ♦ Maintaining agricultural areas in good agricultural and environmental condition (activities within class 01.61). Other support activities to agriculture and post-harvest crop activities (group 01.6) does not define agricultural holding when undertaken exclusively.

## Method of enumeration

The enumeration of family holdings and holdings of unincorporated enterprises was carried out by authorised enumerators, applying the method of interview, according to them assigned List of households with own-account agricultural production.

Holdings of legal entities were enumerated by

пописивачи овлашћени за попис правних лица, на основу Адресара правних лица, методом интервјуа, уз претходну најаву и уз помоћ и инструкције лица одговорних за попис правних лица.

Листе домаћинства са сопственом пољопривредном производњом формиране су из Пописа становништва, домаћинства и станова 2011. године и ажуриране на основу постојећих административних и других извора.

Адресар правних лица формиран је за потребе Пописа пољопривреде, коришћењем свих расположивих административних извора (Статистички пословни регистар, локална самоуправа, Министарство пољопривреде, шумарства и водопривреде и др.), комбиновањем територијалног и организационог принципа, по подручним одељењима Републичког завода за статистику.

### **Критични моменат и референтни период пописа**

Критични моменат је 30. септембар 2012. у 24.00, тј. у поноћ између 30. септембра и 1. октобра 2012. године.

Референтни период пописа односио се на:

- ♦ дан критичног момента пописа – за податке о расположивом земљишту, броју стоке, броју властите механизације и броју и капацитету властитих објеката;
- ♦ пољопривредну годину (од 1. октобра 2011. до 30. септембра 2012) – за податке о коришћењу пољопривредног земљишта, наводњавању, употреби ђубрива и средстава за заштиту биља, органској производњи, коришћеном капацитету објеката, коришћеној механизацији и опреми, производним методама у пољопривреди, радној снази, непољопривредним активностима на газдинству које доносе приход, употреби и продаји сопствених пољопривредних производа и коришћењу кредита;
- ♦ последње три године – за податке о просечној наводњаваној површини, формирању и одржавању међа између парцела коришћеног пољопривредног земљишта и коришћењу подстицајних средстава државе.

### **Језик пописивања и унос података**

С обзиром на то је за унос података коришћен метод оптичког читања, пописивање је извршено на службеном језику Републике Србије, тј. на српском језику – ћириличним или латиничним писмом. Ради бољег разумевања питања од стране припадника националних мањина у Републици Србији, у употреби је била „Вишејезична збирка упитника“, која је садржала по један примерак упитника на мађарском, бугарском, албанском, македонском, ромском, словачком, румунском, русинском и енглеском језику.

Унос података извршен је централизовано.

enumerators authorised for enumeration of legal entities, based on the Register of Legal Entities. They applied the method of interview, previously announcing their visits, and having the support and receiving the instructions from the persons responsible for enumeration of legal entities.

Lists of households with own-account agricultural production were created based on 2011 Census of Population, Households and Dwellings, and updated in compliance with the actual administrative and other sources.

The Register of legal entities was established for the purpose of the Census of Agriculture by using all available sources (Statistical Business Register, local government bodies, Ministry of Agriculture, Forestry and Water Management, and others), and by combining the territorial and organizational principles of reporting, by the SORS regional offices/departments.

### **Critical moment and referent period**

The Critical moment was 30 September 2012 at 24:00, i.e. at midnight between 30 September and 1 October 2012.

The referent period was established to relate to:

- ♦ the date of the critical moment of the Census – for data on available land areas, number of livestock, owned machinery and number and capacities of owned buildings;
- ♦ the agricultural year (from 1 October 2011 to 30 September 2012) – concerning data on agricultural land use, irrigation, use of mineral fertilizers and pesticides, organic farming/production, utilized capacities of buildings, utilized machinery and equipment, agricultural production methods, labour force, non-agricultural gainful activities of holding, use and sales of own agricultural products and use of loans;
- ♦ the last three years – for data on average irrigated area, establishment and maintenance of landscape features, i.e. borderlines between lots of utilized agricultural area; and use of government support measures.

### **Enumeration language**

Since data entry was carried out by means of optical reading, enumeration was conducted only in the official language of the Republic of Serbia – the Serbian language, either in Cyrillic or Latin script. For the purpose of better understanding of questions by members of ethnical minorities in the Republic of Serbia, specimen forms in Hungarian, Bulgarian, Albanian, Macedonian, Roma language, Slovakian, Romanian, Ruthenian and English were provided in the form of “Multilingual Questionnaire Set”.

Data entry was carried out as a centralized procedure.

### Контрола Пописа пољопривреде

У циљу провере поузданости пописних резултата, у периоду од 14. до 31. јануара 2013. године спроведена је Постпописна анкета, на основу које је извршена контрола квалитета података прикупљених Пописом пољопривреде.

### Заштита података

Лични и други подаци прикупљени Пописом пољопривреде представљају службене статистичке податке и као такви они су тајни и подлежу посебној заштити, која је била обезбеђена у свим фазама реализације овог пописа.

Сви непосредни извршиоци Пописа пољопривреде били су дужни да поступају у складу са Законом о попису пољопривреде 2011. године (у даљем тексту: Закон) и да податке до којих долазе у току пописивања чувају као пословну тајну.

Свака злоупотреба службених статистичких података повлачи прекршајну одговорност, у складу са Законом.

### Напомене за објављене податке

Пописни подаци су исказани према локацији газдинства, на основу административно-територијалне поделе Републике Србије важеће на дан 1. јула 2011. године.

Због заокруживања бројева могуће је одступање збира података за поднивоје од података за ниво.

Приликом тумачења података у табелама треба водити рачуна о референтном периоду пописа на који се подаци односе (напред дато објашњење).

Приказане тематске карте рађене су ArcGIS технологијом и нумерисане су у оквиру поглавља. Графичка основа преузета је из графичке базе Републичког геодетског завода.

Дефиниције и објашњења појмова у табелама налазе се на крају сваког поглавља.

Скраћенице коришћене у табелама	
ГРЈ	Годишња радна јединица
УГ	Условно грло
КПЗ	Коришћено пољопривредно земљиште
ПГ	Пољопривредно газдинство
ППГ	Породично пољопривредно газдинство
ДПА	Друге профитабилне активности у вези са газдинством
ПЛ	Правно лице

Ознаке коришћене у табелама	
-	нема појаве
...	не располаже се податком
0	податак мањи од 1

### Census control

For the purpose of checking the reliability of the census results, in the period from 14 to 31 January 2013 the Post-census survey was implemented, which served as the basis to control the quality of data compiled through the Census of Agriculture.

### Data protection

Personal and other data collected through the Census of Agriculture shall be regarded as official statistics, and as such, they are confidential and subject to special protection, which was ensured in all stages of the Census implementation.

All direct participants conducting the census were obligated to act in accordance with the Law on the Census of Agriculture 2011 (hereinafter referred to as Law), and to keep the data obtained in the course of enumeration as trade secret.

Any abuse of official statistics is regarded to be subject to misdemeanour liability, in accordance with the Law.

### Notes:

The Census data are expressed according to the location of holding, pursuant to the administrative and territorial distribution of the Republic of Serbia applicable on the day of 1 July 2011.

Due to applied rounding of numbers, certain discrepancies are possible relative to data for sub-levels and data for the level.

While interpreting data in tables, care should be taken regarding the reference period of the Census, which the data relate to (above given explanation).

The presented thematic maps were worked out in ArcGIS and numerated within chapters. The graphic basis was taken over from the graphic base of the Republic geodetic authority.

The definitions and explanations of terms given in tables are presented to follow each chapter.

Abbreviations used in tables	
AWU	Annual work unit
LU	Livestock unit
UAA	Utilized agricultural area
AH	Agricultural holding
FAH	Family agricultural holding
OGA	Other gainful activities directly related to the holding
LE	Legal entity

Symbols	
-	no occurrence
...	no data available
0	less than 1





# 5



## СТОЧНИ ФОНД И ПЧЕЛЕ

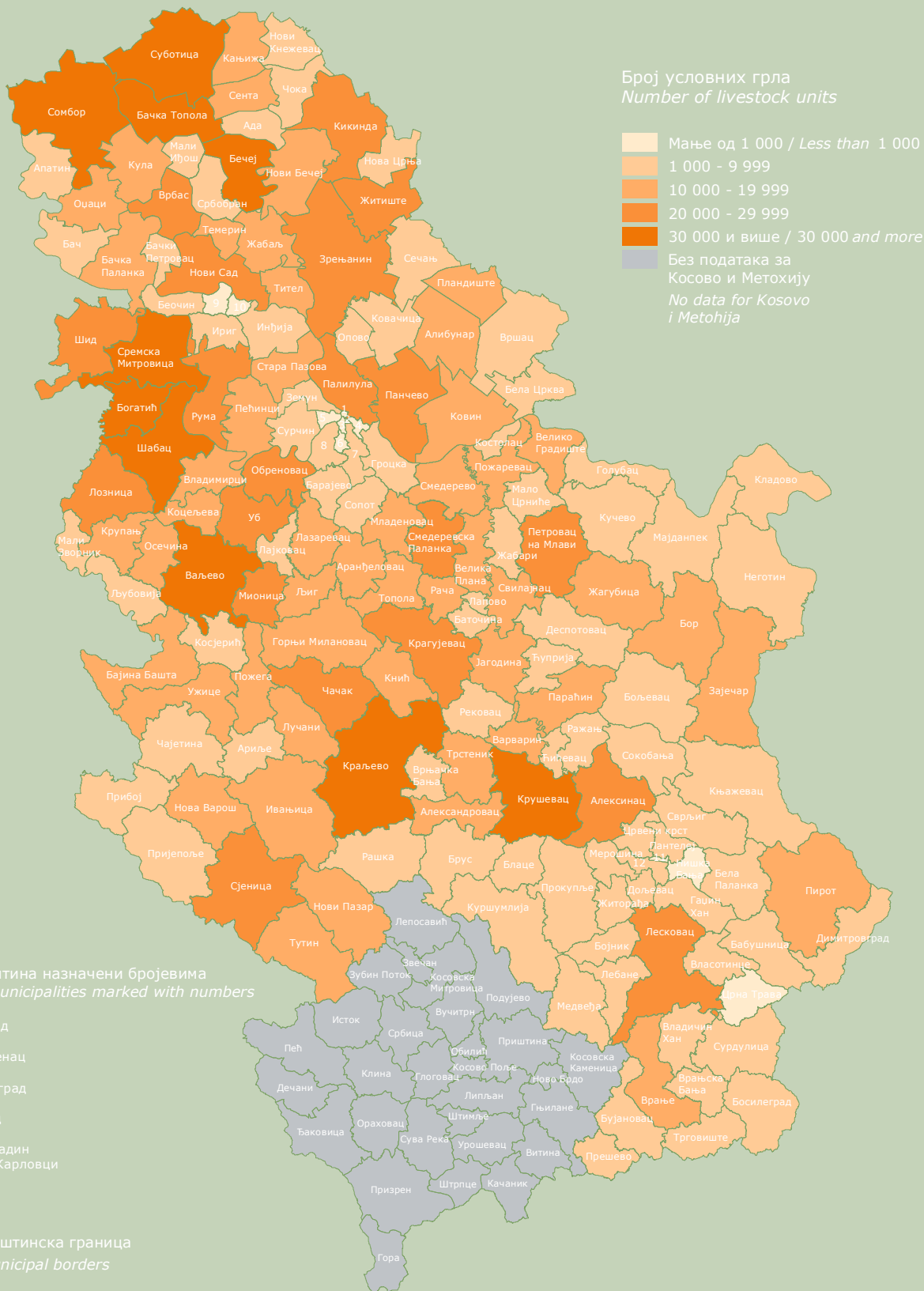
- ◆ Од укупног броја пољопривредних газдинстава на територији Републике Србије 77% гаји стоку.
- ◆ Стока се највише гаји у Региону Шумадије и Западне Србије, у Мачванској области. Највећи број условних грла је на територији општине Лесковац.
- ◆ Најзаступљенија величина стада говеда јесте једно до два грла, свиња од три до девет грла и оваца од три до девет грла. Од укупног броја газдинстава са живином чак 88% њих гаји од једног до 49 грла живине.
- ◆ Кошница пчела има највише у Региону Шумадије и Западне Србије, у Златиборској области.

# LIVESTOCK FUND AND BEES

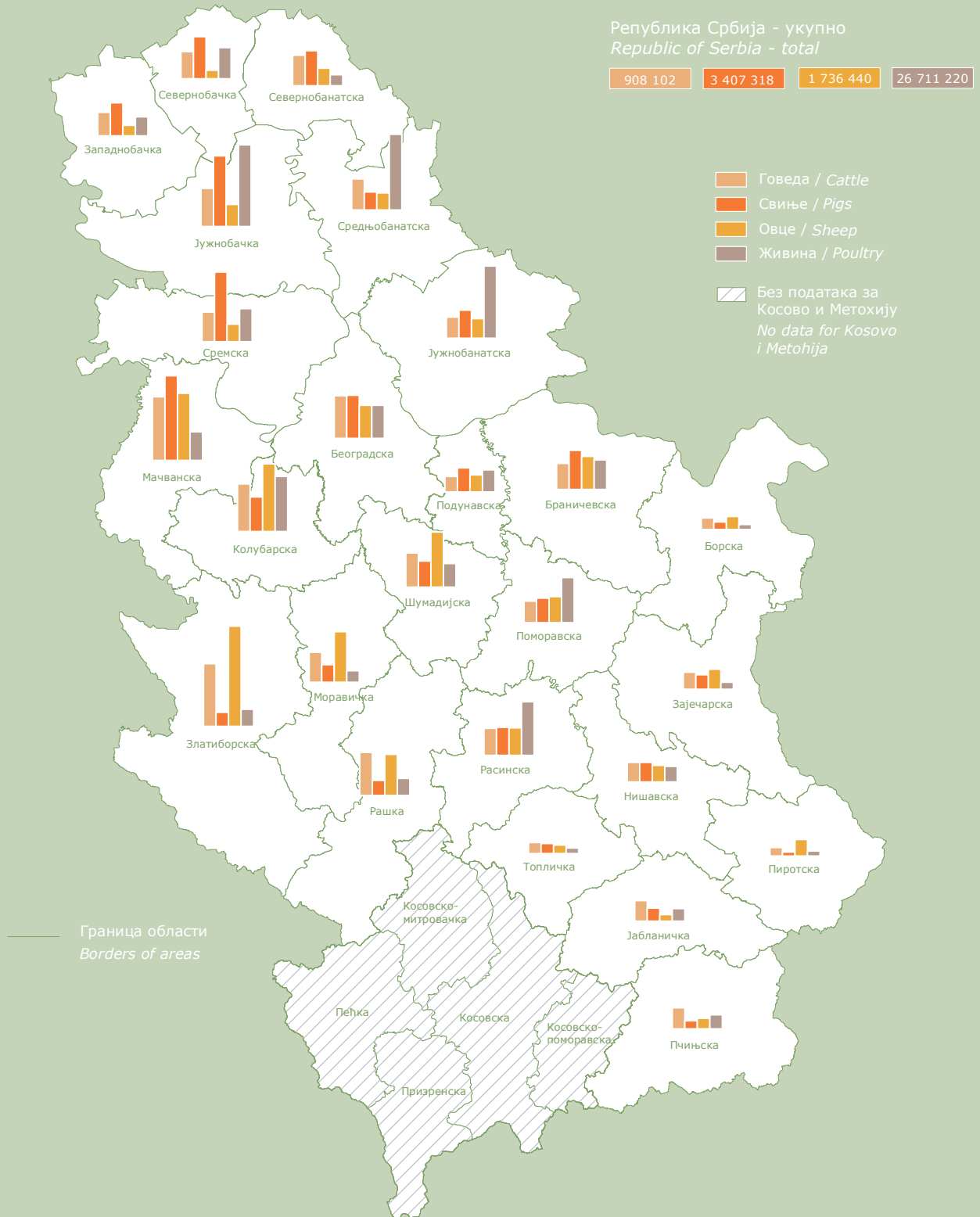
- ◆ Of the total number of agricultural holdings in the Republic of Serbia, 77% are engaged in livestock raising.
- ◆ Livestock is predominantly raised in Region Šumadije i Zapadne Srbije, in Mačvanska oblast. The municipality of Leskovac features the largest number of livestock units.
- ◆ The most represented size of herd for cattle numbers one to two heads, for pigs from three to nine heads, and for sheep from three to nine heads. Of the total number of households raising poultry, as many as 88% raise from one to 49 heads of poultry.
- ◆ The largest number of beehives is noted for Region Šumadije i Zapadne Srbije, in Zlatiborska oblast.

Карта 5.1. Број условних грла по општинама . . . . .	16	Map 5.1. Number of livestock units by municipalities . . . . .	16
Карта 5.2. Сточни фонд Републике Србије, по областима . . . . .	17	Map 5.2. Livestock in the Republic of Serbia, by areas . . . . .	17
Карта 5.3. Број говеда, свиња, оваца и живине по општинама . . . . .	18	Map 5.3. Number of cattle, pigs, sheep and poultry, by municipalities. . . . .	18
Граф. 5.1. Структура газдинства према броју говеда . . . . .	19	Graph 5.1. Structure of holdings by number of cattle . . . . .	19
Граф. 5.2. Структура газдинстава према броју свиња . . . . .	19	Graph 5.2. Structure of holdings by number of pigs . . . . .	19
Граф. 5.3. Структура газдинстава према броју оваца. . . . .	19	Graph 5.3. Structure of holdings by number of sheep. . . . .	19
Граф. 5.4. Структура газдинстава према броју живине. . . . .	19	Graph 5.4. Structure of holdings by number of poultry . . . . .	19
Табела 5.1. Газдинстава према броју условних грла . . . . .	20	Table 5.1. Holdings by number of livestock units . . . . .	20
Табела 5.2. Број говеда, свиња, оваца, коза и стоке на испашаи . . . . .	28	Table 5.2. Number of cattle, pigs, sheep and goats and grazing livestock. . . . .	28
Табела 5.3. Број коња и живине по врстама и број пчелињих друштава. . . . .	36	Table 5.3. Number of horses and poultry by kinds, and number of beehives . . . . .	36
Табела 5.4. Број газдинстава и број говеда према величини стада . . . . .	44	Table 5.4. Number of holdings and number of cattle by size of herd . . . . .	44
Табела 5.5. Број газдинстава и број свиња према величини стада . . . . .	52	Table 5.5. Number of holdings and number of pigs by size of herd . . . . .	52
Табела 5.6. Број газдинстава и број оваца према величини стада . . . . .	60	Table 5.6. Number of holdings and number of sheep by size of herd . . . . .	60
Табела 5.7. Број газдинстава и број живине према величини јата. . . . .	68	Table 5.7. Number of holdings and number of poultry by size of flock . . . . .	68
Дефиниције и објашњења појмова у поглављу. . . . .	76	Glossary . . . . .	76

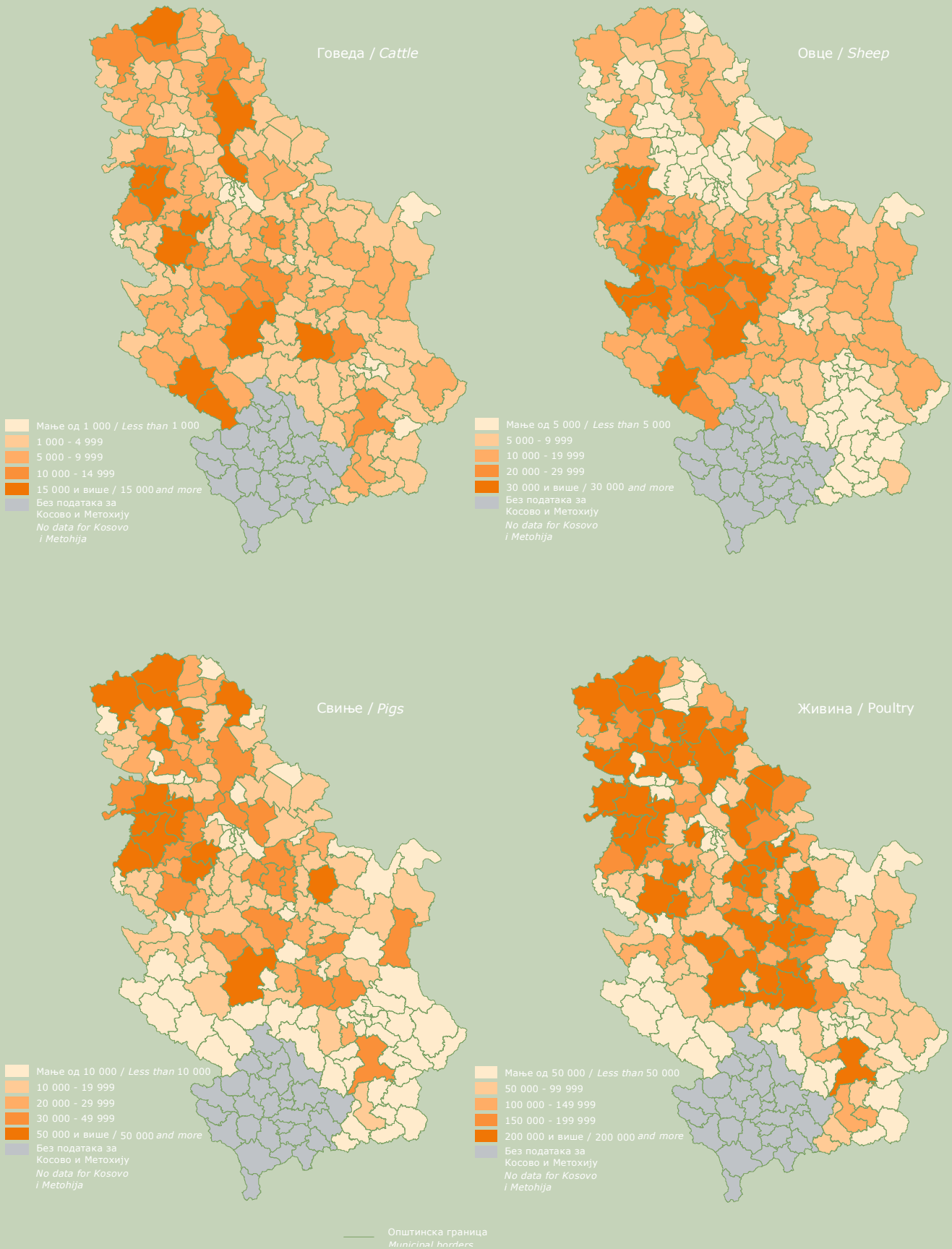
Карта 5.1. Број условних грла по општинама  
 Map 5.1. Number of livestock units by municipalities



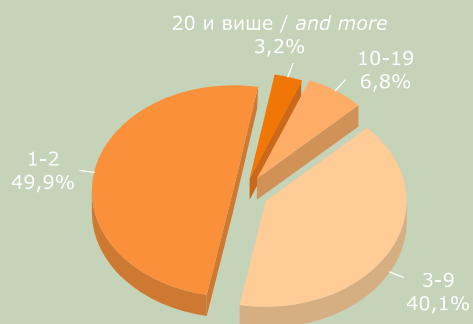
Карта 5.2. Сточни фонд Републике Србије по областима, %  
 Map 5.2. Livestock fund of the Republic of Serbia by areas, %



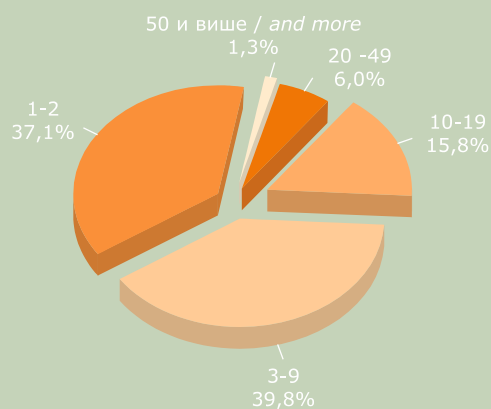
Карта 5.3. Број говеда, оваца, свиња и живине по општинама  
 Map 5.3. Number of cattle, sheep, pigs and poultry by municipalities



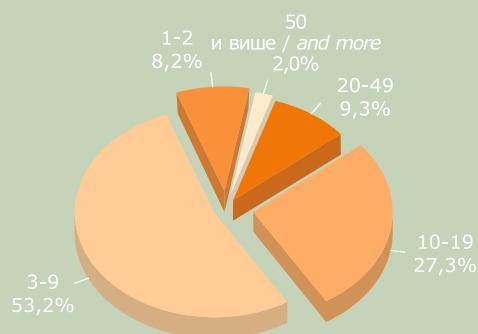
**Граф. 5.1. Структура газдинстава према броју говеда**  
**Graph 5.1. Structure of holdings by number of cattle**



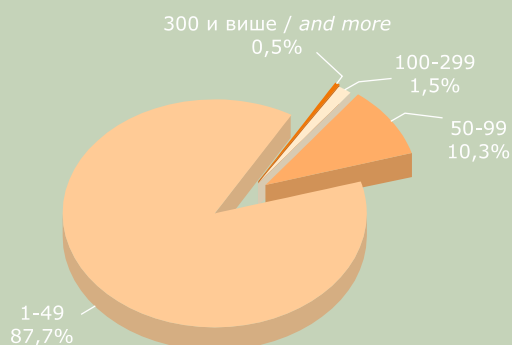
**Граф. 5.2. Структура газдинстава према броју свиња**  
**Graph 5.2. Structure of holdings by number of pigs**



**Граф. 5.3. Структура газдинстава према броју оваца**  
**Graph 5.3. Structure of holdings by number of sheep**



**Граф. 5.4. Структура газдинстава према броју живине**  
**Graph 5.4. Structure of holdings by number of poultry**





Табела 5.1. Газдинства према броју условних грла >>>>

Регион Област Град – општина	ПГ АН	Укупно Total	≤ 4 УГ ≤ 4 LU	5-9	10-14
<b>РЕПУБЛИКА СРБИЈА</b>	<b>489 364</b>	<b>2019 889</b>	<b>533 656</b>	<b>67 063</b>	<b>16 169</b>
СРБИЈА – СЕВЕР	136 294	797 768	154 225	15 010	4 918
<b>Београдски регион</b>	<b>24 937</b>	<b>111 382</b>	<b>28 946</b>	<b>2 927</b>	<b>773</b>
<b>Београдска област (Град Београд)</b>	<b>24 937</b>	<b>111 382</b>	<b>28 946</b>	<b>2 927</b>	<b>773</b>
Барајево	2 294	6 247	2 302	273	66
Вождовац	1 265	2 797	1 577	68	20
Врачар	-	-	-	-	-
Гроцка	1 860	3 833	3 866	127	33
Звездара	56	111	217	6	1
Земун	679	4 192	732	65	42
Лазаревац	4 121	10 404	4 349	393	52
Младеновац	4 290	17 827	4 241	644	179
Нови Београд	33	91	80	3	2
Обреновац	4 784	23 261	4 342	779	246
Палилула	766	25 690	1 608	55	17
Раковица	93	103	198	4	-
Савски венац	-	-	-	-	-
Сопот	2 210	7 201	2 238	341	80
Стари град	-	-	-	-	-
Сурчин	1 592	8 218	1 919	132	29
Чукарица	894	1 408	1 277	37	6
<b>Регион Војводине</b>	<b>111 357</b>	<b>686 386</b>	<b>125 279</b>	<b>12 083</b>	<b>4 145</b>
<b>Западнобачка област</b>	<b>14 078</b>	<b>71 002</b>	<b>15 729</b>	<b>1 443</b>	<b>454</b>
Апатин	1 787	4 859	2 073	147	28
Кула	2 699	11 513	3 531	207	50
Оџаци	2 869	13 125	3 207	300	110
Сомбор	6 723	41 505	6 918	789	266
<b>Јужнобанатска област</b>	<b>19 432</b>	<b>84 222</b>	<b>23 177</b>	<b>1 515</b>	<b>404</b>
Алибунар	2 556	11 405	3 005	242	83
Бела Црква	1 331	7 591	1 391	192	52
Вршац	2 020	8 859	2 510	200	53
Ковачица	2 824	7 138	3 376	208	48
Ковин	3 350	11 119	3 702	251	67
Опово	1 220	3 621	1 367	118	26
Панчево	4 745	20 407	6 049	195	44
Пландиште	1 386	14 084	1 777	109	31
<b>Јужнобачка област</b>	<b>22 711</b>	<b>158 140</b>	<b>28 427</b>	<b>1 846</b>	<b>598</b>
<i>Град Нови Сад</i>	<i>3 605</i>	<i>21 944</i>	<i>4 731</i>	<i>252</i>	<i>83</i>
Нови Сад	2 983	21 045	3 854	233	78
Петроварадин	622	899	877	19	5
Бач	1 365	7 355	1 634	101	40
Бачка Паланка	3 667	15 060	4 836	280	90
Бачки Петровац	1 016	3 094	1 598	38	12
Беоцин	830	3 511	867	131	30
Бечеј	1 890	34 274	2 424	205	77
Врбас	2 362	25 851	2 989	166	50
Жабаљ	3 446	15 940	3 994	234	87
Србобран	1 403	7 430	1 755	122	25
Сремски Карловци	95	203	264	12	-
Темерин	1 137	10 312	1 614	83	36
Тител	1 895	13 165	1 721	222	68

Table 5.1. Holdings by number of livestock units &gt;&gt;&gt;&gt;

15-19	20-49	50-99	100-499	≥ 500 УГ ≥ 500 LU	Region Area City – Municipality
<b>5 897</b>	<b>6 904</b>	<b>1 200</b>	<b>522</b>	<b>141</b>	<b>REPUBLIC OF SERBIA</b>
2 165	3 451	686	311	102	SRBIJA – SEVER
<b>267</b>	<b>254</b>	<b>32</b>	<b>31</b>	<b>14</b>	<b>Beogradski region</b>
<b>267</b>	<b>254</b>	<b>32</b>	<b>31</b>	<b>14</b>	<b>Beogradska oblast (Grad Beograd)</b>
14	10	3	-	-	Barajevo
2	4	1	3	-	Voždovac
-	-	-	-	-	Vračar
8	6	2	1	-	Grocka
-	-	-	-	-	Zvezdara
19	24	5	-	2	Zemun
17	17	-	3	-	Lazarevac
79	61	5	11	1	Mladenovac
-	-	-	-	-	Novi Beograd
86	76	5	1	1	Obrenovac
5	5	3	4	8	Palilula
-	-	-	-	-	Rakovica
-	-	-	-	-	Savski venac
17	27	4	1	-	Sopot
-	-	-	-	-	Stari grad
16	22	4	7	2	Surčin
4	2	-	-	-	Čukarica
<b>1 898</b>	<b>3 197</b>	<b>654</b>	<b>280</b>	<b>88</b>	<b>Region Vojvodine</b>
<b>217</b>	<b>366</b>	<b>71</b>	<b>46</b>	<b>11</b>	<b>Zapadnobačka oblast</b>
14	24	3	2	-	Apatin
23	52	13	10	3	Kula
44	73	14	12	1	Odžaci
136	217	41	22	7	Sombor
<b>154</b>	<b>279</b>	<b>56</b>	<b>32</b>	<b>12</b>	<b>Južnobačanska oblast</b>
31	41	10	6	2	Alibunar
15	45	8	3	1	Bela Crkva
29	42	11	7	1	Vršac
15	33	3	1	-	Kovačica
28	43	11	8	1	Kovin
11	25	1	-	-	Opovo
11	28	5	7	5	Pančevo
14	22	7	-	2	Plandište
<b>250</b>	<b>528</b>	<b>141</b>	<b>51</b>	<b>26</b>	<b>Južnobačka oblast</b>
25	53	16	6	7	<i>Grad Novi Sad</i>
25	50	16	6	7	Novi Sad
-	3	-	-	-	Petrovaradin
21	28	7	2	2	Bač
40	79	13	12	2	Bačka Palanka
2	8	1	1	1	Bački Petrovac
21	31	2	-	-	Beočin
27	55	19	5	2	Bečej
20	41	12	8	3	Vrbas
40	85	19	6	3	Žabalj
16	13	5	4	1	Srbobran
1	1	-	-	-	Sremski Karlovci
8	21	7	1	4	Temerin
29	113	40	6	1	Titel

Табела 5.1. Газдинства према броју условних грла >>>>

Регион Област Град – општина	ПГ АН	Укупно Total	≤ 4 УГ ≤ 4 LU	5-9	10-14
<b>Севернобанатска област</b>	<b>10 539</b>	<b>78 873</b>	<b>11 374</b>	<b>1 540</b>	<b>605</b>
Ада	1 139	9 355	1 265	182	79
Кањижа	2 061	14 979	2 088	371	166
Кикинда	3 739	26 812	4 220	387	139
Нови Кнежевац	1 081	5 743	1 209	141	53
Сента	1 207	12 601	1 287	239	103
Чока	1 312	9 382	1 305	220	65
<b>Севернобачка област</b>	<b>8 294</b>	<b>86 629</b>	<b>9 011</b>	<b>1 113</b>	<b>454</b>
Бачка Топола	2 607	40 483	2 568	382	174
Мали Иђош	1 041	6 737	1 147	90	27
Суботица	4 646	39 409	5 296	641	253
<b>Средњобанатска област</b>	<b>12 971</b>	<b>84 416</b>	<b>13 795</b>	<b>1 588</b>	<b>572</b>
Житиште	2 464	26 921	2 561	319	113
Зрењанин	5 371	29 178	5 933	569	211
Нова Црња	1 245	5 659	1 311	188	53
Нови Бечеј	2 125	15 619	1 859	368	144
Сечањ	1 766	7 038	2 131	144	51
<b>Сремска област</b>	<b>23 332</b>	<b>123 104</b>	<b>23 766</b>	<b>3 038</b>	<b>1 058</b>
Инђија	2 567	9 514	2 823	276	95
Ириг	993	5 311	1 178	200	64
Пећинци	2 546	12 241	2 439	395	137
Рума	4 470	20 308	4 685	529	164
Сремска Митровица	6 140	38 547	5 728	950	343
Стара Пазова	2 892	16 688	3 131	266	107
Шид	3 724	20 495	3 782	422	148
СРБИЈА – ЈУГ	353 070	1222 120	379 431	52 053	11 251
<b>Регион Шумадије и Западне Србије</b>	<b>207 019</b>	<b>803 843</b>	<b>213 389</b>	<b>35 356</b>	<b>8 208</b>
<b>Златиборска област</b>	<b>33 107</b>	<b>118 408</b>	<b>38 963</b>	<b>5 904</b>	<b>1 301</b>
Ариље	2 712	6 752	4 490	268	23
Бајина Башта	4 082	11 682	4 309	664	79
Косјерић	2 447	7 800	2 385	483	63
Нова Варош	2 507	10 081	2 842	591	130
Пожега	4 426	13 755	4 770	665	143
Прибој	2 027	5 083	3 324	240	24
Пријеполје	3 401	9 402	5 787	453	70
Сјеница	4 175	28 684	3 282	1 324	548
Ужице	4 940	15 509	5 564	698	120
Чајетина	2 390	9 659	2 210	518	101
<b>Колубарска област</b>	<b>23 098</b>	<b>121 492</b>	<b>19 691</b>	<b>5 584</b>	<b>1 387</b>
Ваљево	7 256	40 036	6 187	1 853	467
Лајковац	2 232	7 679	2 046	410	85
Љиг	2 586	11 178	2 372	545	122
Мионица	2 937	23 372	2 336	714	186
Осечина	2 920	11 227	2 657	823	127
Уб	5 167	27 999	4 093	1 239	400
<b>Мачванска област</b>	<b>37 378</b>	<b>175 014</b>	<b>33 631</b>	<b>6 976</b>	<b>2 084</b>
Богатић	5 526	45 743	3 964	1 144	509
Владимирци	3 704	18 223	3 181	826	255
Коцељева	2 755	13 015	2 485	620	185
Крупањ	3 266	11 074	3 274	659	113
Лозница	7 808	24 671	7 616	1 097	231
Љубовија	2 701	9 219	2 539	586	97
Мали Зворник	1 832	3 070	2 008	77	4
Шабац	9 786	49 998	8 564	1 967	690

Table 5.1. Holdings by number of livestock units &gt;&gt;&gt;&gt;

15-19	20-49	50-99	100-499	≥ 500 УГ ≥ 500 LU	Region Area City – Municipality
<b>282</b>	<b>421</b>	<b>82</b>	<b>32</b>	<b>9</b>	<b>Severnobanatska oblast</b>
34	41	9	4	1	Ada
79	142	27	7	-	Kanjiža
60	75	17	7	5	Kikinda
19	42	10	2	1	Novi Kneževac
57	77	14	5	1	Senta
33	44	5	7	1	Čoka
<b>224</b>	<b>401</b>	<b>92</b>	<b>50</b>	<b>16</b>	<b>Severnobačka oblast</b>
82	154	28	21	10	Bačka Topola
17	24	7	1	3	Mali Idoš
125	223	57	28	3	Subotica
<b>252</b>	<b>440</b>	<b>97</b>	<b>21</b>	<b>7</b>	<b>Srednjobanatska oblast</b>
50	74	30	4	1	Žitište
74	160	29	11	3	Zrenjanin
20	29	3	-	1	Nova Crnja
78	143	28	3	1	Novi Bečej
30	34	7	3	1	Sečanj
<b>519</b>	<b>762</b>	<b>115</b>	<b>48</b>	<b>7</b>	<b>Sremska oblast</b>
40	59	9	2	-	Indija
39	37	1	2	-	Irig
65	85	8	4	-	Pećinci
59	119	14	6	3	Ruma
187	272	53	24	2	Sremska Mitrovica
64	78	11	6	1	Stara Pazova
65	112	19	4	1	Šid
3 732	3 453	514	211	39	SRBIJA – JUG
<b>2 748</b>	<b>2 638</b>	<b>401</b>	<b>177</b>	<b>23</b>	<b>Region Šumadije i Zapadne Srbije</b>
<b>387</b>	<b>356</b>	<b>23</b>	<b>9</b>	<b>1</b>	<b>Zlatiborska oblast</b>
5	4	1	1	1	Arilje
6	12	-	1	-	Bajina Bašta
11	7	-	-	-	Kosjerić
40	23	1	-	-	Nova Varoš
29	32	5	1	-	Požega
4	7	-	1	-	Priboj
19	14	2	-	-	Prijepolje
205	184	5	2	-	Sjenica
37	38	7	2	-	Užice
31	35	2	1	-	Čajetina
<b>429</b>	<b>408</b>	<b>61</b>	<b>35</b>	<b>9</b>	<b>Kolubarska oblast</b>
138	131	24	14	1	Valjevo
18	17	1	1	-	Lajkovac
35	30	1	1	1	Ljig
75	97	29	15	5	Mionica
19	15	-	-	-	Osečina
144	118	6	4	2	Ub
<b>903</b>	<b>924</b>	<b>133</b>	<b>49</b>	<b>1</b>	<b>Mačvanska oblast</b>
268	373	75	31	1	Bogatić
107	99	6	3	-	Vladimirci
72	60	7	-	-	Koceljeva
27	17	-	-	-	Krupanj
94	66	7	4	-	Loznica
14	4	-	-	-	Ljubovija
2	1	-	-	-	Mali Zvornik
319	304	38	11	-	Šabac

Табела 5.1. Газдинства према броју условних грла >>>>

Регион Област Град – општина	ПГ АН	Укупно Total	≤ 4 УГ ≤ 4 LU	5-9	10-14
<b>Моравичка област</b>	<b>21 710</b>	<b>69 091</b>	<b>24 827</b>	<b>3 610</b>	<b>625</b>
Горњи Милановац	5 087	18 548	4 576	1 058	233
Ивањица	4 568	14 063	6 691	883	126
Лучани	4 139	11 034	4 594	574	61
Чачак	7 916	25 446	8 966	1 095	205
<b>Поморавска област</b>	<b>20 381</b>	<b>71 227</b>	<b>21 267</b>	<b>2 719</b>	<b>603</b>
Деспотовац	3 121	9 758	3 328	393	90
Јагодина	5 027	18 036	5 615	570	111
Параћин	4 726	16 087	4 725	606	133
Рековац	2 356	8 058	2 383	416	88
Свилајнац	2 722	10 186	2 518	427	117
Ђуприја	2 429	9 102	2 698	307	64
<b>Расинска област</b>	<b>26 844</b>	<b>81 973</b>	<b>30 368</b>	<b>2 992</b>	<b>450</b>
Александровац	4 214	12 339	4 994	438	52
Брус	3 091	8 150	3 768	439	50
Варварин	2 883	11 580	3 128	372	77
Крушевац	10 079	30 351	11 118	1 164	188
Трстеник	5 351	12 392	6 048	447	57
Ћићевац	1 226	7 162	1 312	132	26
<b>Рашка област</b>	<b>22 563</b>	<b>79 722</b>	<b>23 366</b>	<b>3 567</b>	<b>777</b>
Врњачка Бања	2 451	6 071	2 573	234	22
Краљево	9 755	38 536	9 402	1 701	374
Нови Пазар	3 881	12 329	4 215	650	138
Рашка	2 777	6 117	3 550	228	36
Тутин	3 699	16 669	3 626	754	207
<b>Шумадијска област</b>	<b>21 938</b>	<b>86 916</b>	<b>21 276</b>	<b>4 004</b>	<b>981</b>
Аранђеловац	3 915	11 946	3 998	584	123
Баточина	1 440	4 065	1 554	153	40
Кнић	3 360	17 335	2 708	832	235
Крагујевац	7 014	26 843	7 058	1 193	298
Лапово	586	1 551	642	55	3
Рача	2 104	10 188	1 981	442	114
Топола	3 519	14 987	3 335	745	168
<b>Регион Јужне и Источне Србије</b>	<b>146 051</b>	<b>418 277</b>	<b>166 042</b>	<b>16 697</b>	<b>3 043</b>
<b>Борска област</b>	<b>10 507</b>	<b>28 227</b>	<b>10 735</b>	<b>1 567</b>	<b>208</b>
Бор	3 138	10 428	2 759	693	84
Кладово	1 753	2 867	2 024	95	9
Мајданпек	1 916	5 504	1 823	333	31
Неготин	3 700	9 429	4 129	446	84
<b>Браничевска област</b>	<b>23 003</b>	<b>94 345</b>	<b>21 550</b>	<b>3 799</b>	<b>885</b>
Град Пожаревац	4 250	18 457	4 420	550	126
Пожаревац	3 691	16 882	3 887	472	115
Костолац	559	1 574	533	78	11
Велико Градиште	2 416	12 240	1 998	461	112
Голубац	1 257	4 192	1 118	235	31
Жабари	1 909	6 648	1 800	310	84
Жагубица	2 815	10 393	2 424	530	141
Кучево	3 168	7 350	3 304	332	50
Мало Црниће	2 150	7 670	1 964	385	81
Петровац на Млави	5 038	27 395	4 522	996	260

Table 5.1. Holdings by number of livestock units &gt;&gt;&gt;&gt;

15-19	20-49	50-99	100-499	≥ 500 УГ ≥ 500 LU	Region Area City – Municipality
<b>172</b>	<b>123</b>	<b>17</b>	<b>6</b>	<b>-</b>	<b>Moravička oblast</b>
61	27	1	-	-	Gornji Milanovac
20	5	1	2	-	Ivanjica
16	13	1	-	-	Lučani
75	78	14	4	-	Čačak
<b>187</b>	<b>161</b>	<b>30</b>	<b>18</b>	<b>5</b>	<b>Pomoravska oblast</b>
23	19	2	6	1	Despotovac
36	25	6	5	1	Jagodina
49	55	13	4	1	Paraćin
21	16	3	2	-	Rekovac
33	28	5	-	1	Svilajnac
25	18	1	1	1	Čuprija
<b>113</b>	<b>176</b>	<b>82</b>	<b>23</b>	<b>3</b>	<b>Rasinska oblast</b>
12	21	21	5	-	Aleksandrovac
6	9	2	-	-	Brus
23	31	20	6	1	Varvarin
60	94	30	10	-	Kruševac
11	14	4	1	1	Trstenik
1	7	5	1	1	Ćićevac
<b>223</b>	<b>195</b>	<b>32</b>	<b>11</b>	<b>2</b>	<b>Raška oblast</b>
8	11	6	1	-	Vrnjačka Banja
107	101	17	9	2	Kraljevo
32	7	2	-	-	Novi Pazar
6	9	-	-	-	Raška
70	67	7	1	-	Tutin
<b>334</b>	<b>295</b>	<b>23</b>	<b>26</b>	<b>2</b>	<b>Šumadijska oblast</b>
27	23	1	-	-	Arandjelovac
11	8	2	1	-	Batočina
86	69	2	9	-	Knić
104	114	10	9	-	Kragujevac
7	2	-	1	-	Lapovo
32	34	1	2	2	Rača
67	45	7	4	-	Topola
<b>984</b>	<b>815</b>	<b>113</b>	<b>34</b>	<b>16</b>	<b>Region Južne i Istočne Srbije</b>
<b>48</b>	<b>32</b>	<b>5</b>	<b>-</b>	<b>1</b>	<b>Borska oblast</b>
16	11	1	-	-	Bor
4	4	-	-	-	Kladovo
5	3	1	-	-	Majdanpek
23	14	3	-	1	Negotin
<b>259</b>	<b>192</b>	<b>25</b>	<b>7</b>	<b>5</b>	<b>Braničevska oblast</b>
43	38	4	1	2	Grad Požarevac
37	34	4	1	2	Požarevac
6	4	-	-	-	Kostolac
36	36	8	2	1	Veliko Gradište
7	5	3	-	-	Golubac
29	20	1	1	-	Žabari
40	18	2	1	-	Žagubica
5	3	-	-	-	Kučevo
26	23	1	-	-	Malo Crniće
73	49	6	2	2	Petrovac na Mlavi

Табела 5.1. Газдинства према броју условних грла

Регион Област Град – општина	ПГ АН	Укупно Total	≤ 4 УГ ≤ 4 LU	5-9	10-14
<b>Зајечарска област</b>	<b>13 133</b>	<b>44 116</b>	<b>14 129</b>	<b>2 024</b>	<b>355</b>
Бољевац	2 475	9 061	2 305	536	97
Зајечар	4 829	19 460	5 321	670	110
Књажевац	3 846	7 646	4 665	281	41
Сокобања	1 983	7 950	1 838	537	107
<b>Јабланичка област</b>	<b>21 650</b>	<b>46 005</b>	<b>26 081</b>	<b>1 466</b>	<b>197</b>
Бојник	2 142	6 123	2 461	174	33
Власотинце	3 284	5 019	4 009	99	13
Лебане	2 734	7 268	3 244	363	44
Лесковац	12 142	23 987	14 658	673	80
Медвеђа	1 166	3 107	1 464	152	25
Црна Трава	182	501	245	5	2
<b>Нишавска област</b>	<b>23 951</b>	<b>55 810</b>	<b>28 345</b>	<b>2 314</b>	<b>382</b>
<i>Град Ниш</i>	<i>5 844</i>	<i>8 922</i>	<i>8 066</i>	<i>243</i>	<i>32</i>
Медијана	71	91	266	3	-
Нишка Бања	785	826	1 086	17	2
Палилула	1 630	2 513	2 295	64	5
Пантелеј	1 110	1 434	1 678	36	9
Црвени крст	2 248	4 057	2 741	123	16
Алексинац	6 121	20 401	6 020	998	194
Гаџин Хан	1 950	3 158	2 403	87	8
Дољевац	2 720	3 420	3 735	79	8
Мерошина	2 615	4 655	3 293	147	13
Ражањ	1 979	7 835	1 857	456	96
Сврљиг	2 722	7 420	2 971	304	31
<b>Пиротска област</b>	<b>9 023</b>	<b>22 040</b>	<b>10 823</b>	<b>796</b>	<b>126</b>
Бабушница	2 207	4 641	2 430	166	15
Бела Паланка	1 699	3 647	2 348	115	12
Димитровград	854	3 151	919	119	16
Пирот	4 263	10 602	5 126	396	83
<b>Подунавска област</b>	<b>15 080</b>	<b>56 719</b>	<b>16 083</b>	<b>2 070</b>	<b>512</b>
Велика Плана	4 302	14 501	4 516	478	123
Смедерево	5 089	16 918	6 315	538	136
Смедеревска Паланка	5 689	25 300	5 252	1 054	253
<b>Пчињска област</b>	<b>18 658</b>	<b>43 298</b>	<b>23 152</b>	<b>1 707</b>	<b>236</b>
<i>Град Врање</i>	<i>5 271</i>	<i>14 451</i>	<i>6 316</i>	<i>525</i>	<i>80</i>
Врање	4 157	10 478	5 048	446	71
Врањска Бања	1 114	3 973	1 268	79	9
Босилеград	1 453	4 084	1 397	244	20
Бујановац	3 853	8 761	5 145	391	67
Владичин Хан	2 683	4 539	3 653	139	12
Прешево	2 461	4 917	3 282	159	24
Сурдулица	1 825	3 367	2 143	98	12
Трговиште	1 112	3 179	1 216	151	21
<b>Топличка област</b>	<b>11 046</b>	<b>27 717</b>	<b>15 144</b>	<b>954</b>	<b>142</b>
Блаце	2 187	5 870	2 983	211	32
Житорађа	2 787	7 981	3 610	136	15
Куршумлија	2 322	6 003	3 379	291	50
Прокупље	3 750	7 864	5 172	316	45
<b>Регион Косово и Метохија</b>	<b>...</b>	<b>...</b>	<b>...</b>	<b>...</b>	<b>...</b>

Table 5.1. Holdings by number of livestock units

15-19	20-49	50-99	100-499	≥ 500 УГ ≥ 500 LU	Region Area City – Municipality
<b>102</b>	<b>77</b>	<b>2</b>	<b>-</b>	<b>1</b>	<b>Zaječarska oblast</b>
29	25	2	-	-	Boljevac
36	27	-	-	1	Zaječar
11	12	-	-	-	Knjaževac
26	13	-	-	-	Sokobanja
<b>74</b>	<b>85</b>	<b>14</b>	<b>2</b>	<b>1</b>	<b>Jablanička oblast</b>
11	16	-	2	1	Bojnik
5	3	1	-	-	Vlasotince
14	10	1	-	-	Lebane
36	50	10	-	-	Leskovac
8	5	-	-	-	Medveđa
-	1	2	-	-	Crna Trava
<b>134</b>	<b>88</b>	<b>13</b>	<b>6</b>	<b>1</b>	<b>Nišavska oblast</b>
<i>14</i>	<i>8</i>	<i>2</i>	<i>2</i>	<i>-</i>	<i>Grad Niš</i>
1	-	-	-	-	Medijana
2	-	-	-	-	Niška Banja
3	3	-	1	-	Palilula
3	1	-	-	-	Pantelejš
5	4	2	1	-	Crveni krst
76	51	8	2	-	Aleksinac
4	5	1	-	-	Gadžin Han
2	4	-	-	-	Doljevac
1	4	-	-	-	Merošina
31	15	1	1	-	Ražanj
6	1	1	1	1	Svrljig
<b>60</b>	<b>49</b>	<b>14</b>	<b>5</b>	<b>-</b>	<b>Pirotska oblast</b>
6	2	-	1	-	Babušnica
9	4	4	1	-	Bela Palanka
7	13	3	3	-	Dimitrovgrad
38	30	7	-	-	Pirot
<b>208</b>	<b>210</b>	<b>23</b>	<b>10</b>	<b>4</b>	<b>Podunavska oblast</b>
59	75	11	4	-	Velika Plana
49	55	10	3	1	Smederevo
100	80	2	3	3	Smederevska Palanka
<b>65</b>	<b>52</b>	<b>11</b>	<b>4</b>	<b>1</b>	<b>Pčinjska oblast</b>
<i>19</i>	<i>18</i>	<i>6</i>	<i>2</i>	<i>1</i>	<i>Grad Vranje</i>
17	15	5	-	-	Vranje
2	3	1	2	1	Vranjska Banja
2	8	-	-	-	Bosilegrad
17	8	2	-	-	Bujanovac
1	1	1	-	-	Vladičin Han
17	11	1	-	-	Preševo
3	4	-	1	-	Surdulica
6	2	1	1	-	Trgovište
<b>34</b>	<b>30</b>	<b>6</b>	<b>-</b>	<b>2</b>	<b>Toplička oblast</b>
13	14	1	-	1	Blace
2	1	2	-	1	Žitorađa
14	6	2	-	-	Kuršumlija
5	9	1	-	-	Prokuplje
...	...	...	...	...	<b>Region Kosovo i Metohija</b>



Табела 5.2. Број говеда, свиња, оваца, коза и стоке на испаша >>>>

Регион Област Град – општина	Говеда / Cattle		Свиње / Pigs		Овце / Sheep	
	укупно total	од тога: краве of which: cows	укупно total	од тога: крмаче of which: sows	укупно total	од тога: овце за приплод of which: breeding ewes
<b>РЕПУБЛИКА СРБИЈА</b>	<b>908 102</b>	<b>445 365</b>	<b>3407 318</b>	<b>344 978</b>	<b>1736 440</b>	<b>1270 895</b>
СРБИЈА – СЕВЕР	305 614	117 233	1601 197	140 665	350 748	236 770
<b>Београдски регион</b>	<b>53 180</b>	<b>24 483</b>	<b>202 701</b>	<b>20 766</b>	<b>78 974</b>	<b>52 493</b>
<b>Београдска област (Град Београд)</b>	<b>53 180</b>	<b>24 483</b>	<b>202 701</b>	<b>20 766</b>	<b>78 974</b>	<b>52 493</b>
Барајево	2 468	1 059	10 367	1 073	8 962	6 100
Вождовац	584	316	5 103	624	2 132	1 464
Врачар	-	-	-	-	-	-
Гроцка	846	325	7 634	853	2 228	1 385
Звездара	24	12	238	12	53	39
Земун	2 403	1 007	8 422	603	764	504
Лазаревац	3 205	1 462	16 771	1 661	18 966	13 086
Младеновац	6 628	3 440	30 808	4 150	16 582	10 925
Нови Београд	32	10	170	7	103	52
Обреновац	9 650	4 512	56 031	5 742	14 656	9 197
Палилула	19 746	8 814	38 589	3 237	985	651
Раковица	26	22	175	4	46	39
Савски венац	-	-	-	-	-	-
Сопот	3 200	1 647	13 462	1 522	8 744	6 109
Стари град	-	-	-	-	-	-
Сурчин	4 119	1 728	12 128	1 045	3 574	2 103
Чукарица	249	129	2 803	233	1 179	839
<b>Регион Војводине</b>	<b>252 434</b>	<b>92 750</b>	<b>1398 496</b>	<b>119 899</b>	<b>271 774</b>	<b>184 277</b>
<b>Западнобачка област</b>	<b>29 812</b>	<b>11 134</b>	<b>155 919</b>	<b>14 431</b>	<b>24 981</b>	<b>17 408</b>
Апатин	1 646	444	9 700	885	2 151	1 477
Кула	4 883	1 859	21 532	1 805	3 266	2 277
Оџаци	8 786	3 406	19 441	1 890	6 345	4 540
Сомбор	14 497	5 425	105 246	9 851	13 219	9 114
<b>Јужнобанатска област</b>	<b>27 021</b>	<b>10 822</b>	<b>133 741</b>	<b>11 788</b>	<b>48 030</b>	<b>32 692</b>
Алибунар	3 940	1 670	18 538	1 806	6 337	4 420
Бела Црква	2 656	1 206	17 383	1 686	8 914	6 164
Вршац	3 280	1 191	12 716	1 235	11 660	7 524
Ковачица	3 114	1 043	11 236	889	4 833	3 241
Ковин	5 376	2 045	17 479	1 684	6 825	4 663
Опово	1 569	658	6 337	553	3 347	2 548
Панчево	5 504	2 214	42 917	3 331	4 774	3 223
Пландиште	1 582	795	7 135	604	1 340	909
<b>Јужнобачка област</b>	<b>47 537</b>	<b>17 608</b>	<b>332 512</b>	<b>28 464</b>	<b>52 632</b>	<b>35 314</b>
Град Нови Сад	3 853	1 110	47 624	3 505	4 652	3 206
Нови Сад	3 737	1 072	46 140	3 396	3 611	2 391
Петроварадин	116	38	1 484	109	1 041	815
Бач	1 286	471	12 192	1 025	3 296	2 043
Бачка Паланка	6 218	2 236	27 137	2 344	10 196	6 621
Бачки Петровац	1 547	670	5 372	257	526	391
Беоцин	1 920	613	7 174	632	1 333	674
Бечеј	7 421	3 043	74 118	8 121	10 097	7 597
Врбас	5 784	1 758	69 843	5 039	5 042	3 463
Жабалъ	6 616	2 832	20 385	1 785	5 049	3 366
Србобран	1 574	482	21 538	1 863	3 218	2 265
Сремски Карловци	43	11	344	30	267	87
Темерин	2 142	395	27 736	2 127	1 655	1 040
Тител	9 133	3 987	19 049	1 736	7 301	4 561

Table 5.2. Number of cattle, pigs, sheep and goats and grazing livestock &gt;&gt;&gt;&gt;

Козе Goats	Стока на испаши / Livestock grazing			Region Area City – Municipality
	говеда cattle	овце sheep	козе goats	
<b>231 837</b>	<b>86 590</b>	<b>421 688</b>	<b>57 536</b>	<b>REPUBLIC OF SERBIA</b>
72 521	31 370	144 133	11 054	SRBIJA – SEVER
<b>12 458</b>	<b>1 098</b>	<b>11 579</b>	<b>3 301</b>	<b>Beogradski region</b>
<b>12 458</b>	<b>1 098</b>	<b>11 579</b>	<b>3 301</b>	<b>Beogradska oblast (Grad Beograd)</b>
1 303	34	1 299	419	Barajevo
895	32	516	304	Voždovac
-	-	-	-	Vračar
767	73	645	173	Grocka
73	-	11	42	Zvezdara
265	12	67	11	Zemun
2 453	157	2 533	964	Lazarevac
1 803	171	2 332	359	Mladenovac
18	-	25	13	Novi Beograd
2 263	387	1 851	526	Obrenovac
516	17	260	112	Palilula
51	-	-	-	Rakovica
-	-	-	-	Savski venac
788	149	1 324	192	Sopot
-	-	-	-	Stari grad
801	63	529	90	Surčin
462	3	187	96	Čukarica
<b>60 063</b>	<b>30 272</b>	<b>132 554</b>	<b>7 753</b>	<b>Region Vojvodine</b>
<b>10 190</b>	<b>1 020</b>	<b>7 602</b>	<b>794</b>	<b>Zapadnobačka oblast</b>
903	55	959	79	Apatin
1 637	66	712	83	Kula
2 142	37	1 060	93	Odžaci
5 508	862	4 871	539	Sombor
<b>12 926</b>	<b>6 722</b>	<b>32 570</b>	<b>3 413</b>	<b>Južnobačanska oblast</b>
2 297	1 525	3 307	665	Alibunar
819	942	7 183	267	Bela Crkva
1 896	1 217	9 162	896	Vršac
1 318	1 091	3 140	167	Kovačica
3 122	736	3 772	835	Kovin
316	331	2 775	18	Opovo
2 711	178	2 686	495	Pančevo
447	702	545	70	Plandište
<b>11 969</b>	<b>3 673</b>	<b>24 794</b>	<b>1 023</b>	<b>Južnobačka oblast</b>
2 492	615	1 866	370	Grad Novi Sad
2 006	612	1 190	260	Novi Sad
486	3	676	110	Petrovaradin
496	95	1 894	51	Bač
2 153	187	2 321	181	Bačka Palanka
220	40	108	9	Bački Petrovac
391	497	520	100	Beočin
683	93	7 223	19	Bečej
1 728	185	1 011	62	Vrbas
1 548	964	3 026	95	Žabalj
323	46	1 195	7	Srbobran
95	-	37	29	Sremski Karlovci
472	30	427	31	Temerin
1 368	921	5 166	69	Titel

Табела 5.2. Број говеда, свиња, оваца, коза и стоке на испашаи >>>>

Регион Област Град – општина	Говеда / Cattle		Свиње / Pigs		Овце / Sheep	
	укупно total	од тога: краве of which: cows	укупно total	од тога: крмаче of which: sows	укупно total	од тога: овце за приплод of which: breeding ewes
<b>Севернобанатска област</b>	<b>38 326</b>	<b>14 853</b>	<b>163 956</b>	<b>13 267</b>	<b>41 642</b>	<b>28 174</b>
Ада	4 065	1 541	19 433	1 299	6 596	4 583
Кањижа	9 738	3 600	20 938	2 201	10 244	6 335
Кикинда	10 210	4 261	68 545	5 195	5 126	3 308
Нови Кнежевац	3 378	1 638	9 217	899	2 424	1 694
Сента	7 253	2 362	24 602	1 993	8 582	6 309
Чока	3 682	1 451	21 221	1 680	8 670	5 945
<b>Севернобачка област</b>	<b>33 962</b>	<b>11 297</b>	<b>198 441</b>	<b>17 788</b>	<b>21 113</b>	<b>14 480</b>
Бачка Топола	11 767	3 886	114 188	9 980	6 401	4 757
Мали Иђош	2 299	824	6 647	573	1 723	1 075
Суботица	19 896	6 587	77 606	7 235	12 989	8 648
<b>Средњобанатска област</b>	<b>38 936</b>	<b>16 318</b>	<b>85 974</b>	<b>7 118</b>	<b>41 481</b>	<b>27 761</b>
Житиште	6 518	2 305	15 482	1 184	8 029	5 502
Зрењанин	15 492	6 797	35 296	2 957	14 288	9 819
Нова Црња	2 741	785	8 033	702	2 275	1 537
Нови Бечеј	10 753	4 901	14 085	1 270	12 780	8 048
Сечањ	3 432	1 530	13 078	1 005	4 109	2 855
<b>Сремска област</b>	<b>36 840</b>	<b>10 718</b>	<b>327 953</b>	<b>27 043</b>	<b>41 895</b>	<b>28 448</b>
Инђија	4 484	1 881	17 090	1 617	3 328	2 286
Ириг	2 733	873	12 754	1 134	2 095	1 471
Пећинци	5 190	1 742	30 349	3 150	3 777	2 507
Рума	5 024	1 236	61 310	5 305	4 962	3 355
Сремска Митровица	10 577	2 100	113 212	8 368	14 527	9 708
Стара Пазова	4 443	1 734	49 854	3 259	4 269	3 196
Шид	4 389	1 152	43 384	4 210	8 937	5 925
СРБИЈА – ЈУГ	602 488	328 132	1806 121	204 313	1385 692	1034 125
<b>Регион Шумадије и Западне Србије</b>	<b>413 759</b>	<b>218 233</b>	<b>1151 391</b>	<b>130 646</b>	<b>1047 328</b>	<b>777 719</b>
<b>Златиборска област</b>	<b>78 540</b>	<b>49 966</b>	<b>66 004</b>	<b>3 770</b>	<b>241 057</b>	<b>182 329</b>
Ариље	2 504	1 697	5 267	250	17 049	13 788
Бајина Башта	4 921	2 998	11 587	622	35 902	27 050
Косјерић	3 800	2 643	6 757	591	24 736	19 807
Нова Варош	8 257	5 115	4 047	90	13 730	10 897
Пожега	7 084	4 568	13 948	1 098	27 251	21 279
Прибој	3 101	2 089	1 731	21	12 964	9 807
Пријеполје	7 165	4 855	2 742	41	16 366	10 134
Сјеница	27 288	17 214	1 708	65	30 324	21 950
Ужице	8 229	5 155	12 729	844	38 881	29 562
Чајетина	6 191	3 632	5 488	148	23 854	18 055
<b>Колубарска област</b>	<b>59 387</b>	<b>29 559</b>	<b>161 198</b>	<b>19 192</b>	<b>161 945</b>	<b>123 219</b>
Ваљево	19 655	10 496	41 900	4 694	64 730	50 884
Лајковац	3 084	1 511	14 810	1 624	11 122	7 902
Љиг	5 405	3 005	12 290	1 335	18 692	14 535
Мионица	11 136	5 031	20 495	2 362	20 014	15 656
Осечина	4 539	2 869	19 265	1 764	24 354	17 498
Уб	15 568	6 647	52 438	7 413	23 033	16 744
<b>Мачванска област</b>	<b>80 283</b>	<b>28 423</b>	<b>400 391</b>	<b>39 599</b>	<b>161 878</b>	<b>111 539</b>
Богатић	17 819	3 038	126 716	9 958	31 460	20 867
Владимирци	9 304	3 974	39 400	5 215	11 515	8 274
Коцељева	6 313	3 145	25 272	3 387	13 858	10 813
Крупањ	4 668	2 704	19 362	1 649	14 762	10 475
Лозница	11 347	4 822	51 969	5 166	24 895	17 097
Љубовија	3 454	2 106	14 909	1 214	22 104	14 776
Мали Зворник	541	293	5 882	394	7 051	4 887
Шабац	26 837	8 341	116 881	12 616	36 233	24 350

Table 5.2. Number of cattle, pigs, sheep and goats and grazing livestock &gt;&gt;&gt;&gt;

Козе Goats	Стока на испаша / Livestock grazing			Region Area City – Municipality
	говеда cattle	овце sheep	козе goats	
<b>4 158</b>	<b>4 169</b>	<b>22 983</b>	<b>422</b>	<b>Severnobanatska oblast</b>
353	110	3 609	8	Ada
833	558	6 523	43	Kanjiža
1 514	1 520	2 598	64	Kikinda
341	829	1 932	114	Novi Kneževac
479	67	2 096	27	Senta
638	1 085	6 225	166	Čoka
<b>3 911</b>	<b>267</b>	<b>7 699</b>	<b>233</b>	<b>Severnobačka oblast</b>
1 299	47	1 439	41	Bačka Topola
649	-	366	46	Mali Iđoš
1 963	220	5 894	146	Subotica
<b>6 292</b>	<b>12 637</b>	<b>23 595</b>	<b>610</b>	<b>Srednjobanatska oblast</b>
1 597	702	1 624	43	Žitište
2 451	6 169	10 558	322	Zrenjanin
460	30	476	66	Nova Crnja
790	4 491	8 941	57	Novi Bečej
994	1 245	1 996	122	Sečanj
<b>10 617</b>	<b>1 784</b>	<b>13 311</b>	<b>1 258</b>	<b>Sremska oblast</b>
2 210	99	848	313	Indija
459	245	902	122	Irig
1 273	405	1 354	284	Pećinci
1 783	239	1 149	110	Ruma
2 066	228	3 925	144	Sremska Mitrovica
1 080	518	1 914	71	Stara Pazova
1 746	50	3 219	214	Šid
159 316	55 220	277 555	46 482	SRBIJA – JUG
<b>70 852</b>	<b>33 103</b>	<b>140 777</b>	<b>11 079</b>	<b>Region Šumadije i Zapadne Srbije</b>
<b>10 877</b>	<b>14 381</b>	<b>34 926</b>	<b>1 516</b>	<b>Zlatiborska oblast</b>
698	142	2 175	75	Arilje
1 026	183	1 850	82	Bajina Bašta
530	109	1 058	31	Kosjerić
901	1 787	3 428	264	Nova Varoš
1 381	116	520	29	Požega
1 048	308	2 745	167	Priboj
1 552	1 419	2 563	347	Prijepolje
1 937	9 487	14 923	306	Sjenica
1 078	178	2 757	122	Užice
726	652	2 907	93	Čajetina
<b>9 002</b>	<b>919</b>	<b>8 557</b>	<b>813</b>	<b>Kolubarska oblast</b>
2 608	230	2 867	330	Valjevo
808	77	1 478	130	Lajkovac
1 411	255	1 991	169	Ljig
1 269	26	82	5	Mionica
891	41	355	36	Osečina
2 015	290	1 784	143	Ub
<b>11 654</b>	<b>1 947</b>	<b>13 994</b>	<b>1 366</b>	<b>Mačvanska oblast</b>
1 410	8	506	12	Bogatić
1 086	731	1 620	201	Vladimirci
841	221	1 030	89	Koceljeva
968	166	1 905	99	Krupanj
2 573	193	3 886	378	Loznica
1 024	18	884	50	Ljubovija
442	-	-	-	Mali Zvornik
3 310	610	4 163	537	Šabac

Табела 5.2. Број говеда, свиња, оваца, коза и стоке на испаша >>>>

Регион Област Град – општина	Говеда / Cattle		Свиње / Pigs		Овце / Sheep	
	укупно total	од тога: краве of which: cows	укупно total	од тога: крмаче of which: sows	укупно total	од тога: овце за приплод of which: breeding ewes
<b>Моравичка област</b>	<b>37 854</b>	<b>22 010</b>	<b>81 593</b>	<b>9 716</b>	<b>121 889</b>	<b>94 779</b>
Горњи Милановац	9 964	6 289	19 396	2 164	44 198	35 992
Ивањица	8 728	5 533	10 765	309	23 414	18 575
Лучани	5 366	3 529	12 002	1 166	24 105	17 849
Чачак	13 796	6 659	39 430	6 077	30 172	22 363
<b>Поморавска област</b>	<b>27 255</b>	<b>12 992</b>	<b>116 113</b>	<b>14 785</b>	<b>63 328</b>	<b>48 113</b>
Деспотовац	4 465	1 960	12 808	1 986	12 065	10 086
Јагодина	5 462	2 615	24 928	3 155	12 316	9 240
Параћин	6 283	2 754	37 374	4 275	8 808	6 775
Рековац	3 818	2 296	9 642	1 374	15 007	11 104
Свилајнац	4 628	2 090	16 963	2 101	7 496	5 156
Ђуприја	2 599	1 277	14 398	1 894	7 636	5 752
<b>Расинска област</b>	<b>33 953</b>	<b>18 838</b>	<b>132 315</b>	<b>18 666</b>	<b>66 490</b>	<b>47 585</b>
Александровац	4 308	2 550	16 971	2 381	15 776	10 766
Брус	4 180	2 929	7 267	698	17 809	12 995
Варварин	2 621	1 251	29 678	3 894	4 474	3 164
Крушевац	16 903	8 466	49 146	7 138	16 067	11 398
Трстеник	4 908	3 212	20 499	3 366	10 912	8 214
Ћићевац	1 033	430	8 754	1 189	1 452	1 048
<b>Рашка област</b>	<b>53 965</b>	<b>33 361</b>	<b>70 412</b>	<b>8 937</b>	<b>99 020</b>	<b>71 714</b>
Врњачка Бања	2 311	1 534	7 972	1 486	8 005	6 384
Краљево	23 396	12 480	54 020	7 166	39 836	28 891
Нови Пазар	9 645	6 825	3 304	66	16 091	11 585
Рашка	2 938	2 113	5 034	217	14 060	10 580
Тутин	15 675	10 409	82	2	21 028	14 274
<b>Шумадијска област</b>	<b>42 522</b>	<b>23 084</b>	<b>123 365</b>	<b>15 981</b>	<b>131 721</b>	<b>98 441</b>
Аранђеловац	4 355	2 710	17 810	2 266	28 158	20 490
Баточина	1 414	709	7 382	912	5 980	4 587
Кнић	10 585	5 870	22 257	3 800	20 788	15 368
Крагујевац	14 114	7 408	35 260	4 188	38 765	28 861
Лапово	661	367	2 849	261	1 181	849
Рача	4 097	2 243	17 865	2 082	13 682	10 656
Топола	7 296	3 777	19 942	2 472	23 167	17 630
<b>Регион Јужне и Источне Србије</b>	<b>188 729</b>	<b>109 899</b>	<b>654 730</b>	<b>73 667</b>	<b>338 364</b>	<b>256 406</b>
<b>Борска област</b>	<b>14 690</b>	<b>9 465</b>	<b>34 578</b>	<b>3 576</b>	<b>31 081</b>	<b>24 895</b>
Бор	6 151	4 206	11 280	1 485	11 736	9 563
Кладово	754	536	4 802	419	2 576	1 707
Мајданпек	3 066	2 152	6 128	791	6 527	5 288
Неготин	4 719	2 571	12 368	881	10 242	8 337
<b>Браничевска област</b>	<b>32 528</b>	<b>16 905</b>	<b>184 267</b>	<b>26 457</b>	<b>79 452</b>	<b>59 698</b>
Град Пожаревац	5 819	1 892	27 720	5 233	9 465	6 691
Пожаревац	5 350	1 658	24 276	4 613	8 416	5 994
Костолац	469	234	3 444	620	1 049	697
Велико Градиште	3 156	1 386	29 849	4 318	10 401	7 461
Голубац	1 305	781	9 310	1 407	4 242	3 135
Жабари	2 524	1 148	14 350	2 049	5 809	4 417
Жагубица	5 967	3 885	10 603	1 631	12 707	10 529
Кучево	2 504	1 634	11 211	1 850	10 984	8 910
Мало Црниће	2 433	1 230	16 666	2 743	6 200	4 365
Петровац на Млави	8 820	4 949	64 558	7 226	19 644	14 190

Table 5.2. Number of cattle, pigs, sheep and goats and grazing livestock &gt;&gt;&gt;&gt;

Козе Goats	Стока на испаша / Livestock grazing			Region Area City – Municipality
	говеда cattle	овце sheep	козе goats	
<b>6 431</b>	<b>1 630</b>	<b>11 508</b>	<b>567</b>	<b>Moravička oblast</b>
1 881	538	4 161	181	Gornji Milanovac
782	721	2 521	114	Ivanjica
1 101	196	1 219	9	Lučani
2 667	175	3 607	263	Čačak
<b>9 666</b>	<b>627</b>	<b>12 534</b>	<b>1 506</b>	<b>Pomoravska oblast</b>
1 581	234	2 644	429	Despotovac
2 461	31	2 347	452	Jagodina
1 965	101	2 126	334	Paraćin
931	114	3 103	137	Rekovac
1 391	-	697	74	Svilajnac
1 337	147	1 617	80	Ćuprija
<b>8 313</b>	<b>966</b>	<b>17 796</b>	<b>1 885</b>	<b>Rasinska oblast</b>
883	66	2 714	162	Aleksandrovac
901	655	6 663	339	Brus
858	-	1 295	136	Varvarin
3 564	133	3 631	819	Kruševac
1 385	102	2 986	207	Trstenik
722	10	507	222	Ćićevac
<b>7 038</b>	<b>12 066</b>	<b>26 250</b>	<b>1 957</b>	<b>Raška oblast</b>
864	71	544	60	Vrnjačka Banja
2 580	347	2 369	389	Kraljevo
1 576	1 108	3 772	467	Novi Pazar
658	194	2 463	68	Raška
1 360	10 346	17 102	973	Tutin
<b>7 871</b>	<b>567</b>	<b>15 212</b>	<b>1 469</b>	<b>Šumadijska oblast</b>
1 424	61	1 446	110	Arandjelovac
626	22	1 442	171	Batočina
1 122	138	2 984	301	Knić
2 509	191	5 491	555	Kragujevac
427	-	245	50	Lapovo
746	48	1 559	190	Rača
1 017	107	2 045	92	Topola
<b>88 464</b>	<b>22 117</b>	<b>136 778</b>	<b>35 403</b>	<b>Region Južne i Istočne Srbije</b>
<b>6 753</b>	<b>1 949</b>	<b>10 917</b>	<b>3 119</b>	<b>Borska oblast</b>
1 939	456	2 774	555	Bor
1 495	440	1 736	1 020	Kladovo
1 151	770	1 846	443	Majdanpek
2 168	283	4 561	1 101	Negotin
<b>12 299</b>	<b>817</b>	<b>15 065</b>	<b>1 880</b>	<b>Braničevska oblast</b>
2 098	46	1 259	202	Grad Požarevac
1 791	20	973	95	Požarevac
307	26	286	107	Kostolac
1 493	144	3 458	397	Veliko Gradište
972	85	1 530	276	Golubac
1 119	12	999	160	Žabari
1 427	298	2 000	100	Žagubica
1 695	106	2 485	342	Kučevo
1 118	64	1 362	139	Malo Crniće
2 377	62	1 972	264	Petrovac na Mlavi

Табела 5.2. Број говеда, свиња, оваца, коза и стоке на испаша

Регион Област Град – општина	Говеда / Cattle		Свиње / Pigs		Овце / Sheep	
	укупно total	од тога: краве of which: cows	укупно total	од тога: крмаче of which: sows	укупно total	од тога: овце за приплод of which: breeding ewes
<b>Зајечарска област</b>	<b>21 060</b>	<b>12 675</b>	<b>67 666</b>	<b>5 402</b>	<b>47 696</b>	<b>37 087</b>
Бољевац	5 551	3 659	8 875	1 151	11 045	9 012
Зајечар	7 804	4 064	37 764	2 498	14 180	10 823
Књажевац	2 949	2 078	9 549	627	13 485	10 671
Сокобања	4 756	2 874	11 478	1 126	8 986	6 581
<b>Јабланичка област</b>	<b>26 124</b>	<b>15 254</b>	<b>62 251</b>	<b>4 637</b>	<b>15 789</b>	<b>12 540</b>
Бојник	2 749	1 411	7 081	453	3 573	2 681
Власотинце	2 246	1 574	7 034	353	2 045	1 742
Лебане	5 061	3 060	9 115	622	1 451	1 150
Лесковац	13 792	7 764	35 841	3 105	3 900	2 992
Медвеђа	1 967	1 300	3 038	104	3 532	2 792
Црна Трава	309	145	142	-	1 288	1 183
<b>Нишавска област</b>	<b>24 850</b>	<b>14 331</b>	<b>92 856</b>	<b>10 847</b>	<b>39 802</b>	<b>29 529</b>
Град Ниш	2 870	1 795	15 292	1 637	5 591	4 536
Медијана	11	6	171	6	25	21
Нишка Бања	212	159	927	7	1 121	973
Палилула	802	459	4 708	609	943	569
Пантелеј	439	248	2 037	97	1 779	1 569
Црвени крст	1 406	923	7 449	918	1 723	1 404
Алексинач	11 133	5 972	35 391	5 315	11 365	8 084
Гаџин Хан	1 293	853	3 510	121	2 398	1 993
Дољевац	1 055	456	7 549	431	1 307	1 068
Мерошина	1 756	1 174	9 382	1 245	1 701	1 303
Ражањ	3 873	2 108	14 324	1 799	5 258	3 807
Сврљиг	2 870	1 973	7 408	299	12 182	8 738
<b>Пиротска област</b>	<b>10 544</b>	<b>6 934</b>	<b>18 170</b>	<b>963</b>	<b>39 412</b>	<b>32 823</b>
Бабушница	1 890	1 415	4 675	223	9 924	7 489
Бела Паланка	1 426	901	2 680	93	6 998	6 383
Димитровград	2 159	1 348	1 286	76	4 689	3 944
Пирот	5 069	3 270	9 529	571	17 801	15 007
<b>Подунавска област</b>	<b>19 528</b>	<b>9 402</b>	<b>112 510</b>	<b>17 697</b>	<b>40 263</b>	<b>27 685</b>
Велика Плана	5 277	2 187	32 461	3 874	13 077	8 949
Смедерево	3 952	2 054	40 937	6 963	9 777	6 340
Смедеревска Паланка	10 299	5 161	39 112	6 860	17 409	12 396
<b>Пчињска област</b>	<b>25 919</b>	<b>16 554</b>	<b>36 308</b>	<b>1 032</b>	<b>24 411</b>	<b>17 615</b>
Град Врање	7 355	4 927	13 649	550	5 027	4 066
Врање	5 943	3 897	11 125	460	4 418	3 553
Врањска Бања	1 412	1 030	2 524	90	609	513
Босилеград	2 893	1 730	3 240	13	6 584	5 220
Бујановац	5 764	3 452	6 354	138	4 028	2 546
Владичин Хан	2 604	1 843	5 452	87	918	716
Прешево	3 806	2 375	957	8	3 185	1 603
Сурдулица	1 619	1 084	4 496	225	2 261	1 602
Трговиште	1 878	1 143	2 160	11	2 408	1 862
<b>Топличка област</b>	<b>13 486</b>	<b>8 379</b>	<b>46 124</b>	<b>3 056</b>	<b>20 458</b>	<b>14 534</b>
Блаце	3 850	2 308	5 166	177	6 302	4 632
Житорађа	1 759	1 124	25 179	2 154	1 015	709
Куршумлија	3 857	2 345	5 314	283	7 499	5 012
Прокупље	4 020	2 602	10 465	442	5 642	4 181
<b>Регион Косово и Метохија</b>	...	...	...	...	...	...

Table 5.2. Number of cattle, pigs, sheep and goats and grazing livestock

Козе Goats	Стока на испаша / Livestock grazing			Region Area City – Municipality
	говеда cattle	овце sheep	козе goats	
<b>9 845</b>	<b>807</b>	<b>18 390</b>	<b>3 453</b>	<b>Zaječarska oblast</b>
2 281	252	2 527	408	Boljevac
3 456	140	5 414	1 218	Zaječar
2 863	213	6 382	1 365	Knjaževac
1 245	202	4 067	462	Sokobanja
<b>5 895</b>	<b>3 347</b>	<b>8 941</b>	<b>2 339</b>	<b>Jablanička oblast</b>
534	424	2 556	365	Bojnik
1 624	279	721	547	Vlasotince
524	672	905	165	Lebane
2 467	1 085	2 276	865	Leskovac
446	767	1 720	147	Medveđa
300	120	763	250	Crna Trava
<b>13 397</b>	<b>868</b>	<b>20 026</b>	<b>5 227</b>	<b>Nišavska oblast</b>
3 784	158	4 165	1 952	Grad Niš
48	-	23	17	Medijana
959	46	895	498	Niška Banja
881	56	438	433	Palilula
979	24	1 448	383	Pantelej
917	32	1 361	621	Crveni krst
2 805	202	4 352	893	Aleksinac
1 621	176	1 501	766	Gadžin Han
995	31	1 044	273	Doljevac
1 244	74	1 056	366	Merošina
1 096	154	1 338	336	Ražanj
1 852	73	6 570	641	Svrljig
<b>14 012</b>	<b>2 307</b>	<b>29 488</b>	<b>7 181</b>	<b>Pirotska oblast</b>
1 809	32	4 039	221	Babušnica
2 111	312	6 102	1 244	Bela Palanka
1 771	837	3 877	1 338	Dimitrovgrad
8 321	1 126	15 470	4 378	Pirot
<b>6 256</b>	<b>60</b>	<b>4 073</b>	<b>490</b>	<b>Podunavska oblast</b>
2 245	16	1 849	220	Velika Plana
2 167	5	1 299	145	Smederevo
1 844	39	925	125	Smederevska Palanka
<b>15 582</b>	<b>10 082</b>	<b>21 026</b>	<b>9 952</b>	<b>Pčinjska oblast</b>
4 275	2 169	4 000	2 603	Grad Vranje
3 456	1 628	3 597	2 190	Vranje
819	541	403	413	Vranjska Banja
1 336	1 814	5 932	973	Bosilegrad
5 051	2 173	3 793	3 768	Bujanovac
952	265	414	307	Vladičin Han
1 232	2 010	2 849	726	Preševo
747	475	1 860	240	Surdulica
1 989	1 176	2 178	1 335	Trgovište
<b>4 425</b>	<b>1 880</b>	<b>8 852</b>	<b>1 762</b>	<b>Toplička oblast</b>
603	313	1 729	235	Blace
1 207	118	672	367	Žitorađa
1 161	866	3 501	522	Kuršumlija
1 454	583	2 950	638	Prokuplje
...	...	...	...	<b>Region Kosovo i Metohija</b>



Табела 5.3. Број коња и живине по врстама и број кошница пчела >>>>

Регион Област Град – општина	Коњи <i>Horses</i>	Кокоши <i>Hens</i>	Ђурке <i>Turkeys</i>	Патке <i>Ducks</i>
<b>РЕПУБЛИКА СРБИЈА</b>	<b>16 910</b>	<b>25 794 348</b>	<b>349 506</b>	<b>245 979</b>
СРБИЈА – СЕВЕР	7 461	12 653 445	217 936	160 791
<b>Београдски регион</b>	<b>916</b>	<b>1 163 213</b>	<b>17 414</b>	<b>10 139</b>
<b>Београдска област (Град Београд)</b>	<b>916</b>	<b>1 163 213</b>	<b>17 414</b>	<b>10 139</b>
Барајево	31	71 995	955	996
Вождовац	32	44 445	636	457
Врачар	-	-	-	-
Гроцка	46	68 483	620	413
Звездара	3	1 095	8	42
Земун	26	21 400	454	840
Лазаревац	76	96 764	1 930	1 343
Младеновац	47	338 280	6 571	1 195
Нови Београд	6	1 029	37	23
Обреновац	165	138 542	3 102	2 318
Палилула	68	59 875	479	525
Раковица	-	1 779	26	12
Савски венац	-	-	-	-
Сопот	30	67 146	801	478
Стари град	-	-	-	-
Сурчин	353	229 116	1 291	1 227
Чукарица	33	23 264	504	270
<b>Регион Војводине</b>	<b>6 545</b>	<b>11 490 232</b>	<b>200 522</b>	<b>150 652</b>
<b>Западнобачка област</b>	<b>538</b>	<b>644 592</b>	<b>12 519</b>	<b>27 823</b>
Апатин	56	108 064	982	4 669
Кула	92	182 868	1 470	2 851
Оџаци	105	93 200	2 215	3 121
Сомбор	285	260 460	7 852	17 182
<b>Јужнобанатска област</b>	<b>811</b>	<b>2 611 600</b>	<b>17 475</b>	<b>28 514</b>
Алибунар	80	322 881	3 045	3 671
Бела Црква	54	66 238	1 248	4 093
Вршац	125	151 911	1 826	4 371
Ковачица	76	67 563	2 233	3 376
Ковин	186	174 713	3 336	5 707
Опово	49	34 191	863	1 322
Панчево	228	329 888	3 892	4 050
Пландиште	13	1 464 215	1 032	1 924
<b>Јужнобачка област</b>	<b>1 518</b>	<b>2 876 563</b>	<b>68 362</b>	<b>27 180</b>
Град Нови Сад	516	452 231	40 021	4 306
Нови Сад	506	431 373	39 698	4 162
Петроварадин	10	20 858	323	144
Бач	24	397 510	1 389	2 527
Бачка Паланка	293	228 366	4 323	4 164
Бачки Петровац	7	28 036	372	1 029
Беочин	17	33 717	276	682
Бечеј	238	507 196	1 859	2 801
Врбас	99	304 650	1 414	1 919
Жабалъ	129	554 369	14 440	4 625
Србобран	82	98 276	1 434	1 381
Сремски Карловци	12	3 770	78	65
Темерин	41	223 257	818	793
Тител	60	45 185	1 938	2 888

Table 5.3. Number of horses and poultry by kinds, and number of beehives &gt;&gt;&gt;&gt;

Гуске Geese	Остала живина Other poultry	Кошнице пчела Beehives	Region Area City – Municipality
<b>77 372</b>	<b>244 015</b>	<b>665 022</b>	<b>REPUBLIC OF SERBIA</b>
45 352	105 015	156 334	SRBIJA – SEVER
<b>3 101</b>	<b>16 134</b>	<b>32 160</b>	<b>Beogradski region</b>
<b>3 101</b>	<b>16 134</b>	<b>32 160</b>	<b>Beogradska oblast (Grad Beograd)</b>
214	695	3 977	Barajevo
168	487	1 513	Voždovac
-	-	-	Vračar
249	503	2 638	Grocka
2	-	192	Zvezdara
98	131	451	Zemun
548	1 946	5 191	Lazarevac
337	4 963	5 216	Mladenovac
9	99	243	Novi Beograd
584	2 830	4 891	Obrenovac
334	1 207	1 763	Palilula
-	2	188	Rakovica
-	-	-	Savski venac
212	1 058	2 388	Sopot
-	-	-	Stari grad
245	1 647	1 412	Surčin
101	566	2 097	Čukarica
<b>42 251</b>	<b>88 881</b>	<b>124 174</b>	<b>Region Vojvodine</b>
<b>6 150</b>	<b>11 298</b>	<b>14 683</b>	<b>Zapadnobačka oblast</b>
717	781	2 502	Apatin
1 021	2 077	1 961	Kula
662	1 244	2 548	Odžaci
3 750	7 196	7 672	Sombor
<b>6 653</b>	<b>11 321</b>	<b>33 015</b>	<b>Južnobanatska oblast</b>
938	1 484	2 639	Alibunar
416	974	4 462	Bela Crkva
1 505	2 338	14 657	Vršac
1 025	2 639	2 307	Kovačica
1 079	1 206	2 637	Kovin
420	352	804	Opovo
888	1 477	3 440	Pančevo
382	851	2 069	Plandište
<b>8 663</b>	<b>23 743</b>	<b>22 417</b>	<b>Južnobačka oblast</b>
846	7 233	5 356	Grad Novi Sad
787	5 127	3 464	Novi Sad
59	2 106	1 892	Petrovaradin
494	1 097	2 165	Bač
1 150	4 831	3 949	Bačka Palanka
175	265	779	Bački Petrovac
97	84	2 090	Beočin
1 228	2 558	2 339	Bečej
567	1 930	1 308	Vrbas
833	1 931	1 181	Žabalj
609	2 114	746	Srbobran
26	55	434	Sremski Karlovci
1 971	687	640	Temerin
667	958	1 430	Titel

Табела 5.3. Број коња и живине по врстама и број кошница пчела >>>>

Регион Област Град – општина	Коњи <i>Horses</i>	Кокоши <i>Hens</i>	Ђурке <i>Turkeys</i>	Патке <i>Ducks</i>
<b>Севернобанатска област</b>	<b>954</b>	<b>350 205</b>	<b>20 164</b>	<b>18 093</b>
Ада	135	25 758	1 037	3 280
Кањижа	224	123 940	6 959	4 428
Кикинда	263	110 355	2 554	4 772
Нови Кнежевац	100	32 091	6 934	1 860
Сента	99	28 848	1 982	2 073
Чока	133	29 213	698	1 680
<b>Севернобачка област</b>	<b>1 043</b>	<b>1 115 406</b>	<b>14 529</b>	<b>15 879</b>
Бачка Топола	291	464 336	7 082	6 554
Мали Иђош	87	379 878	931	2 762
Суботица	665	271 192	6 516	6 563
<b>Средњобанатска област</b>	<b>697</b>	<b>2 723 304</b>	<b>51 630</b>	<b>16 116</b>
Житиште	85	2 007 509	2 545	3 968
Зрењанин	264	258 291	44 988	5 429
Нова Црња	68	146 388	983	1 650
Нови Бечеј	224	262 485	1 486	2 998
Сечањ	56	48 631	1 628	2 071
<b>Сремска област</b>	<b>984</b>	<b>1 168 562</b>	<b>15 843</b>	<b>17 047</b>
Инђија	86	117 328	1 261	2 635
Ириг	58	24 861	674	1 205
Пећинци	175	90 661	1 379	1 726
Рума	262	217 452	2 401	3 147
Сремска Митровица	200	212 874	4 903	2 892
Стара Пазова	148	171 604	2 297	2 188
Шид	55	333 782	2 928	3 254
СРБИЈА – ЈУГ	9 449	13 140 903	131 570	85 188
<b>Регион Шумадије и Западне Србије</b>	<b>6 044</b>	<b>9 068 158</b>	<b>56 404</b>	<b>37 996</b>
<b>Златиборска област</b>	<b>1 975</b>	<b>617 237</b>	<b>3 225</b>	<b>1 464</b>
Ариље	67	77 978	262	357
Бајина Башта	81	64 639	327	257
Косјерић	57	27 140	138	79
Нова Варош	124	33 069	170	68
Пожега	170	134 264	654	274
Прибој	127	26 149	93	17
Пријепоље	202	34 481	220	68
Сјеница	790	42 640	286	36
Ужице	208	145 568	814	160
Чајетина	149	31 309	261	148
<b>Колубарска област</b>	<b>687</b>	<b>1 971 782</b>	<b>5 498</b>	<b>5 156</b>
Ваљево	219	709 692	838	929
Лајковац	71	66 839	1 079	922
Љиг	68	135 908	1 369	732
Мионица	88	792 545	361	488
Осечина	117	60 815	361	402
Уб	124	205 983	1 490	1 683
<b>Мачванска област</b>	<b>807</b>	<b>1 026 658</b>	<b>11 506</b>	<b>9 876</b>
Богатић	110	198 855	1 013	1 962
Владимирци	52	146 408	2 302	1 393
Коцељева	15	86 784	896	897
Крупањ	130	66 757	245	204
Лозница	203	175 194	973	1 385
Љубовија	44	46 112	327	193
Мали Зворник	40	31 196	168	129
Шабац	213	275 352	5 582	3 713

Table 5.3. Number of horses and poultry by kinds, and number of beehives &gt;&gt;&gt;&gt;

Гуске Geese	Остала живина Other poultry	Кошнице пчела Beehives	Region Area City – Municipality
<b>4 962</b>	<b>10 985</b>	<b>7 928</b>	<b>Severnobanatska oblast</b>
713	1 612	1 077	Ada
912	2 724	1 027	Kanjiža
1 966	3 717	3 811	Kikinda
440	849	1 167	Novi Kneževac
456	1 283	483	Senta
475	800	363	Čoka
<b>4 194</b>	<b>13 036</b>	<b>8 114</b>	<b>Severnobačka oblast</b>
1 541	3 223	2 011	Bačka Topola
991	1 775	868	Mali Idoš
1 662	8 038	5 235	Subotica
<b>7 541</b>	<b>7 951</b>	<b>16 458</b>	<b>Srednjobanatska oblast</b>
1 079	1 382	1 873	Žitište
4 423	3 595	7 870	Zrenjanin
535	562	1 325	Nova Crnja
843	1 516	2 607	Novi Bečej
661	896	2 783	Sečanj
<b>4 088</b>	<b>10 547</b>	<b>21 559</b>	<b>Sremska oblast</b>
494	4 671	2 917	Indija
342	243	967	Irig
541	562	2 157	Pećinci
645	1 113	3 533	Ruma
736	1 308	2 963	Sremska Mitrovica
616	1 644	2 035	Stara Pazova
714	1 006	6 987	Šid
32 020	139 000	508 688	SRBIJA – JUG
<b>13 515</b>	<b>94 510</b>	<b>274 627</b>	<b>Region Šumadije i Zapadne Srbije</b>
<b>474</b>	<b>2 795</b>	<b>48 890</b>	<b>Zlatiborska oblast</b>
34	306	4 294	Arilje
115	286	6 508	Bajina Bašta
36	126	2 390	Kosjerić
16	108	4 030	Nova Varoš
87	697	6 284	Požega
8	123	2 545	Priboj
5	72	7 041	Prijepolje
13	28	4 408	Sjenica
113	724	7 780	Užice
47	325	3 610	Čajetina
<b>1 384</b>	<b>42 179</b>	<b>25 004</b>	<b>Kolubarska oblast</b>
268	1 408	8 886	Valjevo
300	1 353	2 271	Lajkovac
226	812	3 357	Ljig
104	696	2 752	Mionica
105	612	5 246	Osečina
381	37 298	2 492	Ub
<b>2 167</b>	<b>10 803</b>	<b>38 497</b>	<b>Mačvanska oblast</b>
338	1 004	2 318	Bogatić
320	1 453	4 249	Vladimirci
162	1 250	3 864	Koceljeva
53	343	4 972	Krupanj
417	1 731	6 563	Loznica
55	830	5 173	Ljubovija
58	83	1 370	Mali Zvornik
764	4 109	9 988	Šabac

Табела 5.3. Број коња и живине по врстама и број кошница пчела >>>>

Регион Област Град – општина	Коњи <i>Horses</i>	Кокоши <i>Hens</i>	Ђурке <i>Turkeys</i>	Патке <i>Ducks</i>
<b>Моравичка област</b>	<b>1 108</b>	<b>411 094</b>	<b>2 868</b>	<b>1 783</b>
Горњи Милановац	130	71 121	859	460
Ивањица	364	55 623	231	465
Лучани	207	58 511	446	153
Чачак	407	225 839	1 332	705
<b>Поморавска област</b>	<b>242</b>	<b>1 628 993</b>	<b>10 811</b>	<b>8 185</b>
Деспотовац	33	173 285	1 120	1 382
Јагодина	52	532 616	4 963	1 872
Параћин	44	188 925	787	1 093
Рековац	34	106 481	1 099	680
Свилајнац	50	250 265	2 138	2 190
Ђуприја	29	377 421	704	968
<b>Расинска област</b>	<b>325</b>	<b>1 952 660</b>	<b>7 786</b>	<b>5 071</b>
Александровац	28	400 654	2 164	560
Брус	17	68 528	719	196
Варварин	57	342 963	685	831
Крушевац	116	397 981	2 068	2 055
Трстеник	98	197 843	1 712	883
Ђићевац	9	544 691	438	546
<b>Рашка област</b>	<b>544</b>	<b>621 003</b>	<b>3 659</b>	<b>1 702</b>
Врњачка Бања	32	91 189	454	373
Краљево	205	393 550	1 647	939
Нови Пазар	194	47 853	765	169
Рашка	29	49 924	383	182
Тутин	84	38 487	410	39
<b>Шумадијска област</b>	<b>356</b>	<b>838 731</b>	<b>11 051</b>	<b>4 759</b>
Аранђеловац	59	85 964	1 330	738
Баточина	14	50 838	451	541
Кнић	43	133 512	726	563
Крагујевац	129	271 128	2 107	1 153
Лапово	34	10 941	338	234
Рача	15	108 277	4 616	655
Топола	62	178 071	1 483	875
<b>Регион Јужне и Источне Србије</b>	<b>3 405</b>	<b>4 072 745</b>	<b>75 166</b>	<b>47 192</b>
<b>Борска област</b>	<b>130</b>	<b>174 966</b>	<b>3 817</b>	<b>3 966</b>
Бор	22	47 581	1 867	835
Кладово	11	30 908	332	1 098
Мајданпек	82	24 853	355	538
Неготин	15	71 624	1 263	1 495
<b>Браничевска област</b>	<b>478</b>	<b>1 029 929</b>	<b>13 773</b>	<b>21 244</b>
Град Пожаревац	180	298 942	2 348	4 600
Пожаревац	177	281 240	2 094	4 182
Костолац	3	17 702	254	418
Велико Градиште	24	139 470	1 363	3 043
Голубац	12	35 430	521	1 355
Жабари	43	51 233	2 021	1 876
Жагубица	106	91 849	457	631
Кучево	23	64 584	1 153	1 943
Мало Црниће	32	60 046	1 655	3 728
Петровац на Млави	58	288 375	4 255	4 068

Table 5.3. Number of horses and poultry by kinds, and number of beehives &gt;&gt;&gt;&gt;

Гуске Geese	Остала живина Other poultry	Кошнице пчела Beehives	Region Area City – Municipality
<b>726</b>	<b>3 987</b>	<b>27 434</b>	<b>Moravička oblast</b>
158	1 002	5 741	Gornji Milanovac
75	388	8 307	Ivanjica
105	586	4 613	Lučani
388	2 011	8 773	Čačak
<b>3 190</b>	<b>15 289</b>	<b>33 126</b>	<b>Pomoravska oblast</b>
498	1 179	5 671	Despotovac
893	8 574	6 686	Jagodina
510	1 245	5 051	Paraćin
260	1 340	7 353	Rekovac
594	1 487	5 753	Svilajnac
435	1 464	2 612	Čuprija
<b>2 606</b>	<b>6 062</b>	<b>38 650</b>	<b>Rasinska oblast</b>
343	871	5 229	Aleksandrovac
43	354	6 284	Brus
454	576	4 583	Varvarin
1 117	3 161	12 677	Kruševac
468	745	7 000	Trstenik
181	355	2 877	Ćićevac
<b>911</b>	<b>4 875</b>	<b>29 579</b>	<b>Raška oblast</b>
234	511	2 185	Vrnjačka Banja
516	3 548	11 473	Kraljevo
85	496	6 657	Novi Pazar
60	210	2 879	Raška
16	110	6 385	Tutin
<b>2 057</b>	<b>8 520</b>	<b>33 447</b>	<b>Šumadijska oblast</b>
394	1 077	5 526	Arandjelovac
147	385	3 155	Batočina
232	1 243	3 986	Knić
641	2 421	12 016	Kragujevac
104	140	1 127	Lapovo
196	1 835	3 296	Rača
343	1 419	4 341	Topola
<b>18 505</b>	<b>44 490</b>	<b>234 061</b>	<b>Region Južne i Istočne Srbije</b>
<b>1 817</b>	<b>1 783</b>	<b>22 444</b>	<b>Borska oblast</b>
795	548	4 826	Bor
234	398	3 012	Kladovo
236	145	2 278	Majdanpek
552	692	12 328	Negotin
<b>6 409</b>	<b>14 619</b>	<b>42 142</b>	<b>Braničevska oblast</b>
1 469	2 797	6 674	Grad Požarevac
1 196	2 708	5 534	Požarevac
273	89	1 140	Kostolac
878	1 088	5 278	Veliko Gradište
347	693	4 679	Golubac
602	1 820	2 765	Žabari
235	411	5 324	Žagubica
532	674	5 389	Kučevo
1 053	4 272	2 709	Malo Crniće
1 293	2 864	9 324	Petrovac na Mlavi

Табела 5.3. Број коња и живине по врстама и број кошница пчела

Регион Област Град – општина	Коњи <i>Horses</i>	Кокоши <i>Hens</i>	Ђурке <i>Turkeys</i>	Патке <i>Ducks</i>
<b>Зајечарска област</b>	<b>278</b>	<b>233 229</b>	<b>4 743</b>	<b>2 586</b>
Бољевац	79	44 540	818	401
Зајечар	71	96 534	2 408	1 358
Књажевац	102	57 962	1 011	633
Сокобања	26	34 193	506	194
<b>Јабланичка област</b>	<b>615</b>	<b>441 464</b>	<b>5 738</b>	<b>2 990</b>
Бојник	52	118 445	1 749	709
Власотинце	15	56 658	475	300
Лебане	70	46 655	1 169	438
Лесковац	452	196 299	1 790	1 393
Медвеђа	24	18 500	508	91
Црна Трава	2	4 907	47	59
<b>Нишавска област</b>	<b>368</b>	<b>560 087</b>	<b>6 685</b>	<b>3 961</b>
<i>Град Ниш</i>	89	125 101	1 265	614
Медијана	-	2 294	18	24
Нишка Бања	24	11 287	145	55
Палилула	40	33 387	418	125
Пантелеј	6	20 217	178	138
Црвени крст	19	57 916	506	272
Алексинач	106	149 164	2 283	1 476
Гацин Хан	46	40 116	490	117
Дољевац	32	40 439	756	434
Мерошина	45	43 783	909	336
Ражањ	19	66 734	496	723
Сврљиг	31	94 750	486	261
<b>Пиротска област</b>	<b>503</b>	<b>177 347</b>	<b>1 638</b>	<b>1 365</b>
Бабушница	29	39 895	627	259
Бела Паланка	51	50 939	259	90
Димитровград	188	10 639	77	84
Пирот	235	75 874	675	932
<b>Подунавска област</b>	<b>349</b>	<b>764 951</b>	<b>28 228</b>	<b>8 113</b>
Велика Плана	127	117 649	2 990	3 067
Смедерево	79	269 124	1 963	2 843
Смедеревска Паланка	143	378 178	23 275	2 203
<b>Пчињска област</b>	<b>454</b>	<b>494 612</b>	<b>7 047</b>	<b>1 406</b>
<i>Град Врање</i>	116	236 127	2 112	453
Врање	92	107 700	1 641	439
Врањска Бања	24	128 427	471	14
Босилеград	53	14 931	420	52
Бујановац	113	71 254	1 651	423
Владичин Хан	6	49 460	915	162
Прешево	53	53 209	1 107	196
Сурдулица	54	37 186	762	104
Трговиште	59	32 445	80	16
<b>Топличка област</b>	<b>230</b>	<b>196 160</b>	<b>3 497</b>	<b>1 561</b>
Блаце	23	40 935	617	451
Житорађа	48	47 827	920	369
Куршумлија	56	41 049	653	223
Прокупље	103	66 349	1 307	518
<b>Регион Косово и Метохија</b>	...	...	...	...

Table 5.3. Number of horses and poultry by kinds, and number of beehives

Гуске Geese	Остала живина Other poultry	Кошнице пчела Beehives	Region Area City – Municipality
<b>2 098</b>	<b>1 942</b>	<b>34 374</b>	<b>Zaječarska oblast</b>
566	414	3 162	Boljevac
1 099	896	13 558	Zaječar
272	528	13 025	Knjaževac
161	104	4 629	Sokobanja
<b>1 265</b>	<b>3 549</b>	<b>26 520</b>	<b>Jablanička oblast</b>
321	792	2 982	Bojnik
89	248	5 678	Vlasotince
242	353	3 627	Lebane
529	1 904	11 206	Leskovac
84	249	2 326	Medveđa
-	3	701	Crna Trava
<b>2 492</b>	<b>6 773</b>	<b>31 450</b>	<b>Nišavska oblast</b>
311	774	6 383	Grad Niš
5	-	547	Medijana
25	59	3 371	Niška Banja
109	343	745	Palilula
46	121	507	Panteleј
126	251	1 213	Crveni krst
1 103	2 783	6 260	Aleksinac
142	190	4 717	Gadžin Han
254	705	1 055	Doljevac
207	276	1 877	Merošina
279	1 828	2 690	Ražanj
196	217	8 468	Svrlјig
<b>419</b>	<b>1 605</b>	<b>15 920</b>	<b>Pirotska oblast</b>
151	228	4 473	Babušnica
46	176	2 559	Bela Palanka
19	85	2 425	Dimitrovgrad
203	1 116	6 463	Pirot
<b>2 365</b>	<b>6 201</b>	<b>15 190</b>	<b>Podunavska oblast</b>
834	2 341	4 203	Velika Plana
815	1 529	5 324	Smederevo
716	2 331	5 663	Smederevska Palanka
<b>939</b>	<b>5 867</b>	<b>31 275</b>	<b>Pčinjska oblast</b>
479	2 781	9 967	Grad Vranje
446	2 390	7 867	Vranje
33	391	2 100	Vranjska Banja
4	42	3 030	Bosilegrad
194	2 020	5 068	Bujanovac
71	265	5 760	Vladičin Han
143	341	1 491	Preševo
34	361	2 969	Surdulica
14	57	2 990	Trgovište
<b>701</b>	<b>2 151</b>	<b>14 746</b>	<b>Toplička oblast</b>
132	595	2 614	Blace
190	409	3 000	Žitorađa
91	606	4 028	Kuršumlіja
288	541	5 104	Prokuplje
...	...	...	<b>Region Kosovo i Metohija</b>



Табела 5.4. Број газдинстава и број говеда према величини стада >>>>

Регион Област Град – општина	ПГ АН	1-2 грла 1-2 heads		3-9		10-19	
		ПГ АН	говеда cattle	ПГ АН	говеда cattle	ПГ АН	говеда cattle
<b>РЕПУБЛИКА СРБИЈА</b>	<b>177 252</b>	<b>88 457</b>	<b>134 321</b>	<b>70 977</b>	<b>330 513</b>	<b>12 121</b>	<b>157 655</b>
СРБИЈА – СЕВЕР	27 470	8 815	13 540	11 606	59 643	4 042	53 858
<b>Београдски регион</b>	<b>5 949</b>	<b>2 817</b>	<b>4 209</b>	<b>2 422</b>	<b>11 807</b>	<b>495</b>	<b>6 497</b>
<b>Београдска област (Град Београд)</b>	<b>5 949</b>	<b>2 817</b>	<b>4 209</b>	<b>2 422</b>	<b>11 807</b>	<b>495</b>	<b>6 497</b>
Барајево	597	297	436	254	1 201	34	414
Вождовац	186	109	166	67	293	9	100
Врачар	-	-	-	-	-	-	-
Гроцка	196	93	147	80	387	22	292
Звездара	10	8	12	2	12	-	-
Земун	152	43	68	58	310	34	459
Лазаревац	972	646	932	282	1 218	35	450
Младеновац	1 224	502	767	549	2 775	117	1 593
Нови Београд	5	2	3	1	4	2	25
Обреновац	1 592	654	976	717	3 598	159	2 052
Палилула	92	34	52	34	162	7	103
Раковица	11	7	13	4	13	-	-
Савски венац	-	-	-	-	-	-	-
Сопот	643	287	430	277	1 381	53	688
Стари град	-	-	-	-	-	-	-
Сурчин	171	70	103	66	336	21	293
Чукарица	98	65	104	31	117	2	28
<b>Регион Војводине</b>	<b>21 521</b>	<b>5 998</b>	<b>9 331</b>	<b>9 184</b>	<b>47 836</b>	<b>3 547</b>	<b>47 361</b>
<b>Западнобачка област</b>	<b>2 334</b>	<b>620</b>	<b>961</b>	<b>1 002</b>	<b>5 246</b>	<b>383</b>	<b>5 164</b>
Апатин	175	57	95	77	383	26	340
Кула	412	143	219	173	871	55	752
Оџаци	599	151	229	263	1 360	94	1 250
Сомбор	1 148	269	418	489	2 632	208	2 822
<b>Јужнобанатска област</b>	<b>2 826</b>	<b>1 145</b>	<b>1 764</b>	<b>1 149</b>	<b>5 632</b>	<b>300</b>	<b>4 015</b>
Алибунар	492	198	300	198	995	54	740
Бела Црква	351	139	218	141	687	44	591
Вршац	374	157	239	154	743	37	497
Ковачица	404	130	214	191	955	48	627
Ковин	451	196	292	165	804	47	609
Опово	201	75	124	81	386	25	331
Панчево	363	190	286	131	592	23	307
Пландиште	190	60	91	88	470	22	313
<b>Јужнобачка област</b>	<b>3 212</b>	<b>937</b>	<b>1 466</b>	<b>1 362</b>	<b>6 994</b>	<b>483</b>	<b>6 421</b>
Град Нови Сад	385	125	193	165	846	68	872
Нови Сад	354	107	162	155	803	65	830
Петроварадин	31	18	31	10	43	3	42
Бач	116	37	59	48	262	20	270
Бачка Паланка	447	120	190	193	1 057	72	957
Бачки Петровац	62	15	24	24	126	14	184
Беочин	214	60	96	87	457	43	604
Бечеј	366	98	156	174	843	48	650
Врбас	289	98	151	121	607	35	475
Жабалъ	457	158	233	181	915	58	764
Србобран	198	62	100	98	487	26	339
Сремски Карловци	11	3	4	8	39	-	-
Темерин	140	25	42	69	379	30	387
Тител	527	136	218	194	976	69	919

Table 5.4. Number of holdings and number of cattle by size of herd &gt;&gt;&gt;&gt;

20-29		30-49		50-99		100 грла и више 100 heads and more		Region Area City – Municipality
ПГ АН	говеда cattle	ПГ АН	говеда cattle	ПГ АН	говеда cattle	ПГ АН	говеда cattle	
<b>2 914</b>	<b>68 543</b>	<b>1 701</b>	<b>62 757</b>	<b>810</b>	<b>52 848</b>	<b>272</b>	<b>101 465</b>	<b>REPUBLIC OF SERBIA</b>
1 364	32 383	946	35 200	509	33 410	188	77 580	SRBIJA – SEVER
<b>120</b>	<b>2 792</b>	<b>65</b>	<b>2 324</b>	<b>16</b>	<b>1 030</b>	<b>14</b>	<b>24 521</b>	<b>Beogradski region</b>
<b>120</b>	<b>2 792</b>	<b>65</b>	<b>2 324</b>	<b>16</b>	<b>1 030</b>	<b>14</b>	<b>24 521</b>	<b>Beogradska oblast (Grad Beograd)</b>
6	135	4	156	2	126	-	-	Barajevo
1	25	-	-	-	-	-	-	Voždovac
-	-	-	-	-	-	-	-	Vračar
1	20	-	-	-	-	-	-	Grocka
-	-	-	-	-	-	-	-	Zvezdara
4	98	6	250	5	298	2	920	Zemun
3	66	5	163	-	-	1	376	Lazarevac
40	905	16	588	-	-	-	-	Mladenovac
-	-	-	-	-	-	-	-	Novi Beograd
32	747	25	865	4	256	1	1 156	Obrenovac
4	93	2	70	4	294	7	18 972	Palilula
-	-	-	-	-	-	-	-	Rakovica
-	-	-	-	-	-	-	-	Savski venac
20	476	5	169	1	56	-	-	Sopot
-	-	-	-	-	-	-	-	Stari grad
9	227	2	63	-	-	3	3 097	Surčin
-	-	-	-	-	-	-	-	Čukarica
<b>1 244</b>	<b>29 591</b>	<b>881</b>	<b>32 876</b>	<b>493</b>	<b>32 380</b>	<b>174</b>	<b>53 059</b>	<b>Region Vojvodine</b>
<b>144</b>	<b>3 498</b>	<b>91</b>	<b>3 429</b>	<b>66</b>	<b>4 312</b>	<b>28</b>	<b>7 202</b>	<b>Zapadnobačka oblast</b>
7	171	6	223	1	54	1	380	Apatin
16	379	13	490	7	504	5	1 668	Kula
34	848	25	938	21	1 384	11	2 777	Odžaci
87	2 100	47	1 778	37	2 370	11	2 377	Sombor
<b>93</b>	<b>2 213</b>	<b>82</b>	<b>3 071</b>	<b>36</b>	<b>2 431</b>	<b>21</b>	<b>7 895</b>	<b>Južnobačanska oblast</b>
14	335	15	557	10	623	3	390	Alibunar
10	250	11	407	5	392	1	111	Bela Crkva
15	350	6	238	4	271	1	942	Vršac
16	375	15	563	2	141	2	239	Kovačica
16	383	11	399	9	619	7	2 270	Kovin
7	170	11	418	2	140	-	-	Opovo
6	145	6	231	-	-	7	3 943	Pančevo
9	205	7	258	4	245	-	-	Plandište
<b>163</b>	<b>3 876</b>	<b>134</b>	<b>4 989</b>	<b>96</b>	<b>6 363</b>	<b>37</b>	<b>17 428</b>	<b>Južnobačka oblast</b>
14	327	7	266	5	290	1	1 059	Grad Novi Sad
14	327	7	266	5	290	1	1 059	Novi Sad
-	-	-	-	-	-	-	-	Petrovaradin
2	43	4	139	3	228	2	285	Bač
24	554	21	744	11	740	6	1 976	Bačka Palanka
3	73	4	143	-	-	2	997	Bački Petrovac
13	307	8	271	3	185	-	-	Beočin
17	398	11	394	12	845	6	4 135	Bečej
18	454	10	390	2	112	5	3 595	Vrbas
26	614	16	582	16	1 079	2	2 429	Žabalj
5	121	4	146	-	-	3	381	Srbobran
-	-	-	-	-	-	-	-	Sremski Karlovci
9	207	3	112	2	115	2	900	Temerin
32	778	46	1 802	42	2 769	8	1 671	Titel

Табела 5.4. Број газдинстава и број говеда према величини стада >>>>

Регион Област Град – општина	ПГ АН	1-2 грла 1-2 heads		3-9		10-19	
		ПГ АН	говеда cattle	ПГ АН	говеда cattle	ПГ АН	говеда cattle
<b>Севернобанатска област</b>	<b>3 261</b>	<b>677</b>	<b>1 070</b>	<b>1 473</b>	<b>7 720</b>	<b>620</b>	<b>8 254</b>
Ада	351	81	124	148	747	72	936
Кањижа	873	156	257	404	2 109	180	2 443
Кикинда	817	187	290	388	2 042	133	1 741
Нови Кнежевац	313	84	128	125	657	53	689
Сента	525	78	129	222	1 192	122	1 661
Чока	382	91	142	186	973	60	784
<b>Севернобачка област</b>	<b>2 363</b>	<b>531</b>	<b>851</b>	<b>974</b>	<b>5 169</b>	<b>428</b>	<b>5 778</b>
Бачка Топола	788	156	248	325	1 785	146	2 008
Мали Иђош	172	60	98	75	360	21	290
Суботица	1 403	315	505	574	3 024	261	3 480
<b>Средњобанатска област</b>	<b>3 268</b>	<b>831</b>	<b>1 305</b>	<b>1 354</b>	<b>7 243</b>	<b>588</b>	<b>7 912</b>
Житиште	581	127	195	253	1 394	115	1 542
Зрењанин	1 225	358	555	490	2 535	198	2 614
Нова Црња	298	79	122	133	708	54	733
Нови Бечеј	825	165	269	334	1 881	168	2 281
Сечањ	339	102	164	144	725	53	742
<b>Сремска област</b>	<b>4 257</b>	<b>1 257</b>	<b>1 914</b>	<b>1 870</b>	<b>9 832</b>	<b>745</b>	<b>9 817</b>
Инђија	537	144	224	249	1 275	96	1 236
Ириг	345	92	146	154	825	69	904
Пећинци	588	163	249	263	1 340	103	1 379
Рума	663	220	328	285	1 467	107	1 400
Сремска Митровица	1 254	360	548	557	2 972	225	2 948
Стара Пазова	451	136	202	200	1 078	81	1 098
Шид	419	142	217	162	875	64	852
СРБИЈА – ЈУГ	149 782	79 642	120 781	59 371	270 870	8 079	103 797
<b>Регион Шумадије и Западне Србије</b>	<b>96 336</b>	<b>49 199</b>	<b>74 293</b>	<b>39 059</b>	<b>181 373</b>	<b>6 025</b>	<b>77 553</b>
<b>Златиборска област</b>	<b>20 597</b>	<b>11 370</b>	<b>16 783</b>	<b>7 642</b>	<b>35 408</b>	<b>1 255</b>	<b>16 123</b>
Ариље	1 081	815	1 154	254	1 026	9	108
Бајина Башта	1 994	1 345	1 933	618	2 486	25	316
Косјерић	1 315	777	1 181	510	2 191	21	268
Нова Варош	1 970	951	1 489	842	4 034	141	1 821
Пожега	2 083	1 250	1 773	728	3 398	80	967
Прибој	1 371	1 044	1 456	312	1 255	11	131
Пријепоље	2 613	1 676	2 492	875	3 803	53	645
Сјеница	4 027	980	1 654	2 111	11 013	761	9 857
Ужице	2 555	1 679	2 370	762	3 353	74	966
Чајетина	1 588	853	1 281	630	2 849	80	1 044
<b>Колубарска област</b>	<b>11 620</b>	<b>5 279</b>	<b>8 129</b>	<b>5 202</b>	<b>24 661</b>	<b>811</b>	<b>10 236</b>
Ваљево	3 956	1 697	2 658	1 865	8 744	271	3 348
Лајковац	772	414	605	308	1 483	35	434
Љиг	1 224	583	901	531	2 478	81	1 033
Мионица	1 650	680	1 063	744	3 536	145	1 853
Осечина	1 533	913	1 376	582	2 551	33	444
Уб	2 485	992	1 526	1 172	5 869	246	3 124
<b>Мачванска област</b>	<b>14 211</b>	<b>5 963</b>	<b>9 122</b>	<b>6 070</b>	<b>29 911</b>	<b>1 544</b>	<b>20 311</b>
Богатић	2 076	533	868	931	5 021	409	5 371
Владимирци	1 546	510	819	760	3 696	208	2 774
Коцељева	1 134	458	703	508	2 511	122	1 629
Крупањ	1 554	965	1 420	529	2 318	53	671
Лозница	2 621	1 306	2 002	1 080	5 058	181	2 392
Љубовија	1 278	807	1 204	453	2 004	17	201
Мали Зворник	325	283	376	40	137	2	28
Шабац	3 677	1 101	1 730	1 769	9 166	552	7 245

Table 5.4. Number of holdings and number of cattle by size of herd &gt;&gt;&gt;&gt;

20-29		30-49		50-99		100 грла и више 100 heads and more		Region Area City – Municipality
ПГ АН	говеда cattle	ПГ АН	говеда cattle	ПГ АН	говеда cattle	ПГ АН	говеда cattle	
<b>260</b>	<b>6 167</b>	<b>129</b>	<b>4 766</b>	<b>76</b>	<b>5 060</b>	<b>26</b>	<b>5 289</b>	<b>Severnobanatska oblast</b>
23	534	12	430	11	717	4	577	Ada
67	1 580	43	1 618	19	1 280	4	451	Kanjiža
54	1 271	31	1 174	16	1 095	8	2 597	Kikinda
27	645	14	519	9	601	1	139	Novi Kneževac
64	1 558	18	653	14	897	7	1 163	Senta
25	579	11	372	7	470	2	362	Čoka
<b>171</b>	<b>4 092</b>	<b>145</b>	<b>5 334</b>	<b>86</b>	<b>5 750</b>	<b>28</b>	<b>6 988</b>	<b>Severnobачка oblast</b>
77	1 847	42	1 592	31	2 050	11	2 237	Bačka Topola
6	147	4	168	5	316	1	920	Mali Idoš
88	2 098	99	3 574	50	3 384	16	3 831	Subotica
<b>213</b>	<b>5 056</b>	<b>173</b>	<b>6 552</b>	<b>89</b>	<b>5 673</b>	<b>20</b>	<b>5 195</b>	<b>Srednjobanatska oblast</b>
38	927	28	1 074	19	1 205	1	181	Žitište
77	1 867	63	2 412	30	1 917	9	3 592	Zrenjanin
10	234	18	669	3	174	1	101	Nova Crnja
68	1 567	55	2 059	29	1 884	6	812	Novi Bečej
20	461	9	338	8	493	3	509	Sečanj
<b>200</b>	<b>4 689</b>	<b>127</b>	<b>4 735</b>	<b>44</b>	<b>2 791</b>	<b>14</b>	<b>3 062</b>	<b>Sremska oblast</b>
26	633	15	548	5	271	2	297	Indija
19	455	11	403	-	-	-	-	Irig
31	733	18	647	7	416	3	426	Pećinci
28	653	15	545	7	495	1	136	Ruma
56	1 279	40	1 543	14	948	2	339	Sremska Mitrovica
18	427	9	326	4	248	3	1 064	Stara Pazova
22	509	19	723	7	413	3	800	Šid
1 550	36 160	755	27 557	301	19 438	84	23 885	SRBIJA – JUG
<b>1 181</b>	<b>27 600</b>	<b>570</b>	<b>20 839</b>	<b>239</b>	<b>15 310</b>	<b>63</b>	<b>16 791</b>	<b>Region Šumadije i Zapadne Srbije</b>
<b>224</b>	<b>5 152</b>	<b>78</b>	<b>2 748</b>	<b>23</b>	<b>1 610</b>	<b>5</b>	<b>716</b>	<b>Zlatiborska oblast</b>
1	20	-	-	1	96	1	100	Arilje
3	69	3	117	-	-	-	-	Bajina Bašta
7	160	-	-	-	-	-	-	Kosjerić
30	717	6	196	-	-	-	-	Nova Varoš
12	285	8	293	5	368	-	-	Požega
1	20	1	35	1	54	1	150	Priboj
8	180	1	45	-	-	-	-	Prijepolje
131	2 985	38	1 292	5	314	1	173	Sjenica
19	445	13	490	7	505	1	100	Užice
12	271	8	280	4	273	1	193	Čajetina
<b>160</b>	<b>3 773</b>	<b>111</b>	<b>4 220</b>	<b>49</b>	<b>3 162</b>	<b>8</b>	<b>5 206</b>	<b>Kolubarska oblast</b>
48	1 118	51	1 977	21	1 369	3	441	Valjevo
4	95	9	337	2	130	-	-	Lajkovac
17	411	7	277	5	305	-	-	Ljig
42	984	23	863	13	841	3	1 996	Mionica
3	74	1	31	1	63	-	-	Osečina
46	1 091	20	735	7	454	2	2 769	Ub
<b>372</b>	<b>8 653</b>	<b>192</b>	<b>6 961</b>	<b>57</b>	<b>3 377</b>	<b>13</b>	<b>1 948</b>	<b>Mačvanska oblast</b>
120	2 772	63	2 335	16	930	4	522	Bogatić
41	934	22	806	5	275	-	-	Vladimirci
23	552	20	740	3	178	-	-	Koceljeva
4	102	1	32	2	125	-	-	Krupanj
31	730	15	538	6	379	2	248	Loznica
-	-	1	45	-	-	-	-	Ljubovija
-	-	-	-	-	-	-	-	Mali Zvornik
153	3 563	70	2 465	25	1 490	7	1 178	Šabac

Табела 5.4. Број газдинстава и број говеда према величини стада >>>>

Регион Област Град – општина	ПГ АН	1-2 грла 1-2 heads		3-9		10-19	
		ПГ АН	говеда cattle	ПГ АН	говеда cattle	ПГ АН	говеда cattle
<b>Моравичка област</b>	<b>10 821</b>	<b>6 054</b>	<b>9 046</b>	<b>4 238</b>	<b>18 980</b>	<b>420</b>	<b>5 332</b>
Горњи Милановац	2 647	1 288	2 003	1 187	5 435	151	1 909
Ивањица	2 751	1 459	2 207	1 216	5 524	75	908
Лучани	2 039	1 374	1 999	618	2 541	36	461
Чачак	3 384	1 933	2 837	1 217	5 480	158	2 054
<b>Поморавска област</b>	<b>6 231</b>	<b>3 010</b>	<b>4 644</b>	<b>2 714</b>	<b>12 504</b>	<b>395</b>	<b>5 152</b>
Деспотовац	987	526	793	401	1 827	50	647
Јагодина	1 337	652	1 008	569	2 679	95	1 241
Параћин	1 489	758	1 154	632	2 827	74	934
Рековац	996	492	782	439	1 998	55	742
Свилајнац	818	289	445	407	1 933	92	1 215
Ђуприја	604	293	462	266	1 240	29	373
<b>Расинска област</b>	<b>9 917</b>	<b>6 120</b>	<b>8 992</b>	<b>3 396</b>	<b>14 691</b>	<b>250</b>	<b>3 132</b>
Александровац	1 655	1 143	1 647	475	1 999	28	323
Брус	1 488	855	1 324	611	2 484	17	196
Варварин	767	469	683	269	1 221	21	269
Крушевац	3 905	2 278	3 329	1 368	6 155	145	1 851
Трстеник	1 811	1 217	1 782	553	2 291	30	379
Ћићевац	291	158	227	120	541	9	114
<b>Рашка област</b>	<b>14 051</b>	<b>7 516</b>	<b>11 610</b>	<b>5 747</b>	<b>26 134</b>	<b>627</b>	<b>7 973</b>
Врњачка Бања	885	616	905	243	985	20	257
Краљево	5 149	2 643	4 004	2 142	9 827	260	3 381
Нови Пазар	3 110	1 722	2 679	1 294	5 774	90	1 086
Рашка	1 350	1 037	1 471	301	1 201	10	111
Тутин	3 557	1 498	2 551	1 767	8 347	247	3 138
<b>Шумадијска област</b>	<b>8 888</b>	<b>3 887</b>	<b>5 967</b>	<b>4 050</b>	<b>19 084</b>	<b>723</b>	<b>9 294</b>
Аранђеловац	1 307	771	1 112	469	2 153	54	671
Баточина	336	170	249	136	648	23	286
Кнић	1 959	788	1 219	922	4 403	200	2 569
Крагујевац	2 902	1 252	1 911	1 330	6 246	226	2 968
Лапово	95	45	66	41	179	5	57
Рача	856	366	572	385	1 887	83	1 018
Топола	1 433	495	838	767	3 568	132	1 725
<b>Регион Јужне и Источне Србије</b>	<b>53 446</b>	<b>30 443</b>	<b>46 488</b>	<b>20 312</b>	<b>89 497</b>	<b>2 054</b>	<b>26 244</b>
<b>Борска област</b>	<b>4 287</b>	<b>2 309</b>	<b>3 667</b>	<b>1 821</b>	<b>7 906</b>	<b>130</b>	<b>1 615</b>
Бор	1 926	1 052	1 681	807	3 487	59	715
Кладово	275	182	269	88	390	3	52
Мајданпек	1 043	592	960	433	1 795	14	163
Неготин	1 043	483	757	493	2 234	54	685
<b>Браничевска област</b>	<b>7 341</b>	<b>3 618</b>	<b>5 573</b>	<b>3 064</b>	<b>14 049</b>	<b>518</b>	<b>6 674</b>
Град Пожаревац	870	406	602	366	1 693	74	915
Пожаревац	769	359	534	325	1 518	65	808
Костолац	101	47	68	41	175	9	107
Велико Градиште	638	312	477	246	1 129	56	779
Голубац	405	212	327	178	748	13	159
Жабари	491	207	323	218	1 021	49	650
Жагубица	1 512	744	1 168	648	2 966	104	1 328
Кучево	1 050	764	1 145	270	1 155	15	184
Мало Црниће	530	247	385	219	977	49	619
Петровац на Млави	1 845	726	1 146	919	4 360	158	2 040

Table 5.4. Number of holdings and number of cattle by size of herd &gt;&gt;&gt;&gt;

20-29		30-49		50-99		100 грла и више 100 heads and more		Region Area City – Municipality
ПГ АН	говеда cattle	ПГ АН	говеда cattle	ПГ АН	говеда cattle	ПГ АН	говеда cattle	
<b>56</b>	<b>1 315</b>	<b>25</b>	<b>879</b>	<b>22</b>	<b>1 498</b>	<b>6</b>	<b>804</b>	<b>Moravička oblast</b>
14	325	5	168	2	124	-	-	Gornji Milanovac
-	-	-	-	1	89	-	-	Ivanjica
5	114	4	121	2	130	-	-	Lučani
37	876	16	590	17	1 155	6	804	Čačak
<b>79</b>	<b>1 828</b>	<b>23</b>	<b>874</b>	<b>6</b>	<b>434</b>	<b>4</b>	<b>1 819</b>	<b>Pomoravska oblast</b>
9	198	-	-	-	-	1	1 000	Despotovac
17	392	4	142	-	-	-	-	Jagodina
17	382	5	190	1	80	2	716	Paraćin
6	149	4	147	-	-	-	-	Rekovac
19	459	7	279	4	297	-	-	Svilajnac
11	248	3	116	1	57	1	103	Čuprija
<b>56</b>	<b>1 315</b>	<b>47</b>	<b>1 737</b>	<b>37</b>	<b>2 377</b>	<b>11</b>	<b>1 709</b>	<b>Rasinska oblast</b>
4	92	2	60	3	187	-	-	Aleksandrovac
3	66	-	-	2	110	-	-	Brus
1	20	4	129	1	61	2	238	Varvarin
43	1 013	35	1 331	28	1 855	8	1 369	Kruševac
5	124	3	120	2	110	1	102	Trstenik
-	-	3	97	1	54	-	-	Ćičevac
<b>94</b>	<b>2 197</b>	<b>32</b>	<b>1 148</b>	<b>26</b>	<b>1 687</b>	<b>9</b>	<b>3 216</b>	<b>Raška oblast</b>
4	90	2	74	-	-	-	-	Vrnjačka Banja
59	1 381	22	790	16	1 038	7	2 975	Kraljevo
3	66	1	40	-	-	-	-	Novi Pazar
-	-	-	-	2	155	-	-	Raška
28	660	7	244	8	494	2	241	Tutin
<b>140</b>	<b>3 367</b>	<b>62</b>	<b>2 272</b>	<b>19</b>	<b>1 165</b>	<b>7</b>	<b>1 373</b>	<b>Šumadijska oblast</b>
8	181	4	148	1	90	-	-	Arandjelovac
3	71	3	104	1	56	-	-	Batočina
27	649	12	474	5	293	5	978	Knić
55	1 337	30	1 091	9	561	-	-	Kragujevac
3	65	-	-	-	-	1	294	Lapovo
16	385	5	177	1	58	-	-	Rača
28	679	8	278	2	107	1	101	Topola
<b>369</b>	<b>8 560</b>	<b>185</b>	<b>6 718</b>	<b>62</b>	<b>4 128</b>	<b>21</b>	<b>7 094</b>	<b>Region Južne i Istočne Srbije</b>
<b>19</b>	<b>446</b>	<b>4</b>	<b>133</b>	<b>3</b>	<b>189</b>	<b>1</b>	<b>734</b>	<b>Borska oblast</b>
6	151	-	-	2	117	-	-	Bor
2	43	-	-	-	-	-	-	Kladovo
2	42	1	34	1	72	-	-	Majdanpek
9	210	3	99	-	-	1	734	Negotin
<b>80</b>	<b>1 843</b>	<b>49</b>	<b>1 810</b>	<b>8</b>	<b>515</b>	<b>4</b>	<b>2 064</b>	<b>Braničevska oblast</b>
10	237	10	358	1	50	3	1 964	Grad Požarevac
7	166	9	310	1	50	3	1 964	Požarevac
3	71	1	48	-	-	-	-	Kostolac
11	266	13	505	-	-	-	-	Veliko Gradište
1	21	-	-	1	50	-	-	Golubac
11	250	4	147	2	133	-	-	Žabari
8	179	7	251	1	75	-	-	Žagubica
1	20	-	-	-	-	-	-	Kučevo
9	208	5	190	1	54	-	-	Malo Crniće
29	662	10	359	2	153	1	100	Petrovac na Mlavi

Табела 5.4. Број газдинстава и број говеда према величини стада

Регион Област Град – општина	ПГ АН	1-2 грла 1-2 heads		3-9		10-19	
		ПГ АН	говеда cattle	ПГ АН	говеда cattle	ПГ АН	говеда cattle
<b>Зајечарска област</b>	<b>5 266</b>	<b>2 568</b>	<b>3 977</b>	<b>2 389</b>	<b>10 989</b>	<b>250</b>	<b>3 137</b>
Бољевац	1 358	614	991	647	2 994	76	974
Зајечар	1 782	905	1 378	775	3 479	78	1 005
Књажевац	1 032	663	1 005	340	1 442	23	281
Сокобања	1 094	386	603	627	3 074	73	877
<b>Јабланичка област</b>	<b>8 908</b>	<b>5 941</b>	<b>8 857</b>	<b>2 699</b>	<b>11 139</b>	<b>171</b>	<b>2 211</b>
Бојник	739	455	680	244	1 058	31	385
Власотинце	1 081	866	1 209	200	743	11	139
Лебане	1 509	813	1 291	639	2 784	42	534
Лесковац	4 877	3 424	5 048	1 316	5 293	75	984
Медвеђа	624	340	554	268	1 144	11	158
Црна Трава	78	43	75	32	117	1	11
<b>Нишавска област</b>	<b>7 588</b>	<b>4 587</b>	<b>6 716</b>	<b>2 667</b>	<b>11 944</b>	<b>255</b>	<b>3 316</b>
<i>Град Ниш</i>	<i>1 193</i>	<i>881</i>	<i>1 242</i>	<i>289</i>	<i>1 206</i>	<i>18</i>	<i>238</i>
Медијана	5	4	7	1	4	-	-
Нишка Бања	107	88	120	17	70	2	22
Палилула	323	236	332	84	358	1	16
Пантелеј	183	136	181	44	194	2	35
Црвени крст	575	417	602	143	580	13	165
Алексинач	2 456	1 132	1 750	1 112	5 255	161	2 117
Гаџин Хан	571	419	594	146	580	2	21
Дољевац	451	370	507	70	274	6	79
Мерошина	849	654	919	191	782	3	33
Ражањ	897	353	549	474	2 250	58	738
Сврљиг	1 171	778	1 155	385	1 597	7	90
<b>Пиротска област</b>	<b>3 005</b>	<b>1 801</b>	<b>2 832</b>	<b>1 070</b>	<b>4 603</b>	<b>96</b>	<b>1 171</b>
Бабушница	854	622	944	226	835	5	61
Бела Паланка	432	273	426	145	644	12	147
Димитровград	351	142	246	183	855	13	162
Пирот	1 368	764	1 216	516	2 269	66	801
<b>Подунавска област</b>	<b>3 900</b>	<b>1 767</b>	<b>2 718</b>	<b>1 663</b>	<b>8 009</b>	<b>345</b>	<b>4 546</b>
Велика Плана	906	434	647	334	1 634	96	1 244
Смедерево	916	469	714	375	1 755	52	670
Смедеревска Паланка	2 078	864	1 357	954	4 620	197	2 632
<b>Пчињска област</b>	<b>8 743</b>	<b>5 037</b>	<b>7 998</b>	<b>3 491</b>	<b>14 575</b>	<b>176</b>	<b>2 157</b>
<i>Град Врање</i>	<i>2 560</i>	<i>1 500</i>	<i>2 431</i>	<i>1 010</i>	<i>4 175</i>	<i>41</i>	<i>502</i>
Врање	2 009	1 127	1 805	837	3 476	38	458
Врањска Бања	551	373	626	173	699	3	44
Босилеград	756	220	394	520	2 261	13	160
Бујановац	1 901	1 076	1 669	762	3 187	56	670
Владичин Хан	1 028	666	1 082	352	1 396	9	102
Прешево	1 384	957	1 438	387	1 602	27	343
Сурдулица	620	409	631	195	748	14	181
Трговиште	494	209	353	265	1 206	16	199
<b>Топличка област</b>	<b>4 408</b>	<b>2 815</b>	<b>4 150</b>	<b>1 448</b>	<b>6 283</b>	<b>113</b>	<b>1 417</b>
Блаце	922	571	836	294	1 329	42	567
Житорађа	813	620	845	183	775	9	113
Куршумлија	1 163	612	994	513	2 232	31	373
Прокупље	1 510	1 012	1 475	458	1 947	31	364
<b>Регион Косово и Метохија</b>	<b>...</b>	<b>...</b>	<b>...</b>	<b>...</b>	<b>...</b>	<b>...</b>	<b>...</b>

Table 5.4. Number of holdings and number of cattle by size of herd

20-29		30-49		50-99		100 грла и више 100 heads and more		Region Area City – Municipality
ПГ АН	говеда cattle	ПГ АН	говеда cattle	ПГ АН	говеда cattle	ПГ АН	говеда cattle	
<b>38</b>	<b>894</b>	<b>19</b>	<b>650</b>	<b>1</b>	<b>51</b>	<b>1</b>	<b>1 362</b>	<b>Zaječarska oblast</b>
11	256	10	336	-	-	-	-	Boljevac
19	454	4	126	-	-	1	1 362	Zaječar
2	48	3	122	1	51	-	-	Knjaževac
6	136	2	66	-	-	-	-	Sokobanja
<b>44</b>	<b>1 050</b>	<b>35</b>	<b>1 290</b>	<b>17</b>	<b>1 177</b>	<b>1</b>	<b>400</b>	<b>Jablanička oblast</b>
4	97	4	129	-	-	1	400	Bojnik
3	64	-	-	1	91	-	-	Vlasotince
9	207	5	181	1	64	-	-	Lebane
23	574	25	950	14	943	-	-	Leskovac
4	81	1	30	-	-	-	-	Medveđa
1	27	-	-	1	79	-	-	Crna Trava
<b>48</b>	<b>1 144</b>	<b>15</b>	<b>539</b>	<b>13</b>	<b>859</b>	<b>3</b>	<b>332</b>	<b>Nišavska oblast</b>
2	55	2	79	1	50	-	-	Grad Niš
-	-	-	-	-	-	-	-	Medijana
-	-	-	-	-	-	-	-	Niška Banja
-	-	1	46	1	50	-	-	Palilula
1	29	-	-	-	-	-	-	Pantelejš
1	26	1	33	-	-	-	-	Crveni krst
31	747	7	233	10	699	3	332	Aleksinac
3	67	1	31	-	-	-	-	Gadžin Han
1	21	2	64	2	110	-	-	Doljevac
1	22	-	-	-	-	-	-	Merošina
9	204	3	132	-	-	-	-	Ražanj
1	28	-	-	-	-	-	-	Svrljig
<b>17</b>	<b>395</b>	<b>11</b>	<b>397</b>	<b>4</b>	<b>251</b>	<b>6</b>	<b>895</b>	<b>Pirotska oblast</b>
-	-	-	-	1	50	-	-	Babušnica
-	-	1	30	-	-	1	179	Bela Palanka
4	88	3	112	3	201	3	495	Dimitrovgrad
13	307	7	255	-	-	2	221	Pirot
<b>80</b>	<b>1 832</b>	<b>31</b>	<b>1 158</b>	<b>11</b>	<b>757</b>	<b>3</b>	<b>508</b>	<b>Podunavska oblast</b>
18	418	14	517	8	567	2	250	Velika Plana
14	339	4	141	1	75	1	258	Smederevo
48	1 075	13	500	2	115	-	-	Smederevska Palanka
<b>24</b>	<b>523</b>	<b>11</b>	<b>406</b>	<b>4</b>	<b>260</b>	<b>-</b>	<b>-</b>	<b>Pčinjska oblast</b>
6	134	2	63	1	50	-	-	Grad Vranje
4	91	2	63	1	50	-	-	Vranje
2	43	-	-	-	-	-	-	Vranjska Banja
2	43	1	35	-	-	-	-	Bosilegrad
5	108	-	-	2	130	-	-	Bujanovac
1	24	-	-	-	-	-	-	Vladičin Han
7	151	5	192	1	80	-	-	Preševo
1	20	1	39	-	-	-	-	Surdulica
2	43	2	77	-	-	-	-	Trgovište
<b>19</b>	<b>433</b>	<b>10</b>	<b>335</b>	<b>1</b>	<b>69</b>	<b>2</b>	<b>799</b>	<b>Toplička oblast</b>
7	155	6	205	1	69	1	689	Blace
1	26	-	-	-	-	-	-	Žitorađa
4	88	2	60	-	-	1	110	Kuršumlija
7	164	2	70	-	-	-	-	Prokuplje
...	...	...	...	...	...	...	...	<b>Region Kosovo i Metohija</b>



Табела 5.5. Број газдинстава и број свиња према величини стада >>>>

Регион Област Град – општина	ПГ АН	1-2 грла 1-2 heads		3-9		10-19		20-49	
		ПГ АН	свиње pigs	ПГ АН	свиње pigs	ПГ АН	свиње pigs	ПГ АН	свиње pigs
<b>РЕПУБЛИКА СРБИЈА</b>	<b>355 052</b>	<b>131 805</b>	<b>211 251</b>	<b>141 344</b>	<b>662 624</b>	<b>56 012</b>	<b>743 615</b>	<b>21 170</b>	<b>590 564</b>
СРБИЈА – СЕВЕР	102 391	23 665	39 887	50 794	232 962	17 854	238 694	7 643	217 425
<b>Београдски регион</b>	<b>17 236</b>	<b>4 863</b>	<b>7 898</b>	<b>7 464</b>	<b>36 440</b>	<b>3 408</b>	<b>45 573</b>	<b>1 336</b>	<b>36 986</b>
<b>Београдска област (Град Београд)</b>	<b>17 236</b>	<b>4 863</b>	<b>7 898</b>	<b>7 464</b>	<b>36 440</b>	<b>3 408</b>	<b>45 573</b>	<b>1 336</b>	<b>36 986</b>
Барајево	1 481	419	686	664	3 242	311	4 091	85	2 167
Вождовац	731	274	436	326	1 511	94	1 240	31	868
Врачар	-	-	-	-	-	-	-	-	-
Гроцка	1 152	413	687	497	2 368	164	2 154	70	1 947
Звездара	26	2	4	15	76	5	61	4	97
Земун	510	74	135	253	1 060	84	1 154	79	2 343
Лазаревац	2 704	1 112	1 791	1 098	5 121	383	5 063	95	2 534
Младеновац	3 236	727	1 168	1 381	7 318	789	10 615	308	8 344
Нови Београд	14	1	2	7	45	2	25	4	98
Обреновац	3 534	814	1 300	1 419	7 194	847	11 456	411	11 637
Палилула	430	140	236	195	867	59	766	28	805
Раковица	39	15	27	18	66	6	82	-	-
Савски венац	-	-	-	-	-	-	-	-	-
Сопот	1 617	408	643	711	3 679	396	5 301	95	2 640
Стари град	-	-	-	-	-	-	-	-	-
Сурчин	1 252	255	431	666	2 974	206	2 738	102	2 879
Чукарица	510	209	352	214	919	62	827	24	627
<b>Регион Војводине</b>	<b>85 155</b>	<b>18 802</b>	<b>31 989</b>	<b>43 330</b>	<b>196 522</b>	<b>14 446</b>	<b>193 121</b>	<b>6 307</b>	<b>180 439</b>
<b>Западнобачка област</b>	<b>11 012</b>	<b>2 452</b>	<b>4 146</b>	<b>5 527</b>	<b>24 855</b>	<b>1 925</b>	<b>25 915</b>	<b>824</b>	<b>23 797</b>
Апатин	1 300	334	599	692	2 965	189	2 540	68	1 748
Кула	1 992	544	896	1 076	4 571	240	3 166	91	2 601
Оџаци	2 276	537	886	1 108	5 292	458	5 997	137	3 970
Сомбор	5 444	1 037	1 765	2 651	12 027	1 038	14 212	528	15 478
<b>Јужнобанатска област</b>	<b>14 836</b>	<b>4 199</b>	<b>7 155</b>	<b>7 790</b>	<b>34 889</b>	<b>2 268</b>	<b>30 009</b>	<b>494</b>	<b>13 081</b>
Алибунар	2 020	488	842	1 160	5 120	299	3 899	61	1 685
Бела Црква	1 052	192	314	542	2 732	234	3 147	74	1 938
Вршац	1 576	412	707	823	3 897	265	3 568	64	1 695
Ковачица	2 115	652	1 137	1 162	5 053	261	3 477	36	1 012
Ковин	2 545	715	1 188	1 259	5 855	439	5 743	113	2 953
Опово	910	211	360	476	2 205	176	2 273	41	1 106
Панчево	3 584	1 326	2 250	1 795	7 381	375	4 986	68	1 742
Планишће	1 034	203	357	573	2 646	219	2 916	37	950
<b>Јужнобачка област</b>	<b>16 551</b>	<b>3 976</b>	<b>6 908</b>	<b>9 039</b>	<b>39 050</b>	<b>2 313</b>	<b>30 753</b>	<b>900</b>	<b>25 012</b>
Град Нови Сад	2 475	661	1 183	1 341	5 635	297	4 006	134	3 685
Нови Сад	2 175	542	964	1 193	5 056	273	3 674	127	3 501
Петроварадин	300	119	219	148	579	24	332	7	184
Бач	1 057	209	359	558	2 534	186	2 493	77	2 114
Бачка Паланка	2 678	688	1 220	1 490	6 304	349	4 587	106	2 968
Бачки Петровац	731	197	366	475	1 943	44	551	11	302
Беочин	569	81	138	242	1 147	148	1 935	79	2 190
Бечеј	1 225	362	605	577	2 575	178	2 378	75	2 118
Врбас	1 739	456	771	939	3 994	223	2 959	74	1 986
Жабалъ	2 589	588	996	1 475	6 480	351	4 697	137	3 838
Србобран	1 049	204	349	641	2 740	148	1 895	41	1 080
Сремски Карловци	47	12	20	25	103	6	86	4	135
Темерин	790	218	387	442	1 795	83	1 105	36	1 085
Тител	1 602	300	514	834	3 800	300	4 061	126	3 511

Table 5.5. Number of holdings and number of pigs by size of herd &gt;&gt;&gt;&gt;

50-99		100-199		200-399		400 грла и више 400 heads and more		Region Area City – Municipality
ПГ АН	свиње pigs	ПГ АН	свиње pigs	ПГ АН	свиње pigs	ПГ АН	свиње pigs	
<b>3 064</b>	<b>201 336</b>	<b>1 092</b>	<b>142 477</b>	<b>336</b>	<b>89 407</b>	<b>229</b>	<b>766 044</b>	<b>REPUBLIC OF SERBIA</b>
1 426	94 733	649	84 967	189	51 068	171	641 461	SRBIJA – SEVER
<b>113</b>	<b>7 371</b>	<b>30</b>	<b>3 839</b>	<b>8</b>	<b>2 534</b>	<b>14</b>	<b>62 060</b>	<b>Beogradski region</b>
<b>113</b>	<b>7 371</b>	<b>30</b>	<b>3 839</b>	<b>8</b>	<b>2 534</b>	<b>14</b>	<b>62 060</b>	<b>Beogradska oblast (Grad Beograd)</b>
1	53	1	128	-	-	-	-	Barajevo
2	112	2	232	2	704	-	-	Voždovac
-	-	-	-	-	-	-	-	Vračar
8	478	-	-	-	-	-	-	Grocka
-	-	-	-	-	-	-	-	Zvezdara
12	751	7	802	-	-	1	2 177	Zemun
11	655	2	211	2	664	1	732	Lazarevac
25	1 699	3	350	1	220	2	1 094	Mladenovac
-	-	-	-	-	-	-	-	Novi Beograd
33	2 213	8	1 083	-	-	2	21 148	Obrenovac
2	135	-	-	1	381	5	35 399	Palilula
-	-	-	-	-	-	-	-	Rakovica
-	-	-	-	-	-	-	-	Savski venac
5	272	-	-	-	-	2	927	Sopot
-	-	-	-	-	-	-	-	Stari grad
13	925	7	1 033	2	565	1	583	Surčin
1	78	-	-	-	-	-	-	Čukarica
<b>1 313</b>	<b>87 362</b>	<b>619</b>	<b>81 128</b>	<b>181</b>	<b>48 534</b>	<b>157</b>	<b>579 401</b>	<b>Region Vojvodine</b>
<b>159</b>	<b>10 688</b>	<b>77</b>	<b>10 059</b>	<b>23</b>	<b>6 404</b>	<b>25</b>	<b>50 055</b>	<b>Zapadnobačka oblast</b>
10	651	5	678	2	519	-	-	Apatin
18	1 188	12	1 620	4	1 078	7	6 412	Kula
25	1 637	10	1 209	-	-	1	450	Odžaci
106	7 212	50	6 552	17	4 807	17	43 193	Sombor
<b>46</b>	<b>3 116</b>	<b>23</b>	<b>2 712</b>	<b>6</b>	<b>1 798</b>	<b>10</b>	<b>40 981</b>	<b>Južnobačanska oblast</b>
5	429	5	613	1	322	1	5 628	Alibunar
4	256	3	358	-	-	3	8 638	Bela Crkva
7	491	2	281	1	262	2	1 815	Vršac
3	227	-	-	1	330	-	-	Kovačica
13	820	5	528	1	392	-	-	Kovin
5	291	1	102	-	-	-	-	Opovo
9	602	5	564	2	492	4	24 900	Pančevo
-	-	2	266	-	-	-	-	Plandište
<b>183</b>	<b>12 436</b>	<b>83</b>	<b>10 879</b>	<b>31</b>	<b>7 981</b>	<b>26</b>	<b>199 493</b>	<b>Južnobačka oblast</b>
26	1 648	10	1 259	4	1 002	2	29 206	Grad Novi Sad
25	1 598	9	1 139	4	1 002	2	29 206	Novi Sad
1	50	1	120	-	-	-	-	Petrovaradin
18	1 157	6	812	2	414	1	2 309	Bač
23	1 551	14	1 809	4	1 102	4	7 596	Bačka Palanka
1	94	1	119	-	-	2	1 997	Bački Petrovac
14	1 030	5	734	-	-	-	-	Beočin
21	1 365	11	1 403	-	-	1	63 674	Bečež
25	1 813	13	1 722	3	740	6	55 858	Vrbas
20	1 348	13	1 727	5	1 299	-	-	Žabalj
7	430	2	228	3	773	3	14 043	Srbobran
-	-	-	-	-	-	-	-	Sremski Karlovci
6	414	-	-	1	270	4	22 680	Temerin
22	1 586	8	1 066	9	2 381	3	2 130	Titel

Табела 5.5. Број газдинстава и број свиња према величини стада >>>>

Регион Област Град – општина	ПГ АН	1-2 грла 1-2 heads		3-9		10-19		20-49	
		ПГ АН	свиње pigs	ПГ АН	свиње pigs	ПГ АН	свиње pigs	ПГ АН	свиње pigs
<b>Севернобанатска област</b>	<b>7 350</b>	<b>1 987</b>	<b>3 292</b>	<b>3 308</b>	<b>15 854</b>	<b>1 306</b>	<b>17 338</b>	<b>560</b>	<b>15 899</b>
Ада	702	227	361	287	1 330	95	1 223	62	1 861
Кањижа	1 346	382	598	472	2 358	252	3 341	170	5 120
Кикинда	2 820	717	1 265	1 494	7 036	455	5 983	128	3 418
Нови Кнежевац	744	169	283	366	1 735	148	1 967	54	1 533
Сента	786	225	345	287	1 432	159	2 164	83	2 271
Чока	952	267	440	402	1 963	197	2 660	63	1 696
<b>Севернобачка област</b>	<b>5 767</b>	<b>1 483</b>	<b>2 409</b>	<b>2 441</b>	<b>11 253</b>	<b>958</b>	<b>12 911</b>	<b>580</b>	<b>16 985</b>
Бачка Топола	1 846	455	731	677	3 149	322	4 443	253	7 674
Мали Иђош	750	201	318	395	1 689	97	1 284	39	1 144
Суботица	3 171	827	1 360	1 369	6 415	539	7 184	288	8 167
<b>Средњобанатска област</b>	<b>10 062</b>	<b>2 031</b>	<b>3 513</b>	<b>5 757</b>	<b>26 821</b>	<b>1 707</b>	<b>22 375</b>	<b>469</b>	<b>12 894</b>
Житиште	1 870	318	558	1 040	4 879	368	4 798	123	3 408
Зрењанин	4 269	958	1 663	2 517	11 368	619	8 201	143	3 833
Нова Црња	985	171	284	537	2 777	206	2 702	64	1 729
Нови Бечеј	1 581	309	520	863	4 115	279	3 583	100	2 845
Сечањ	1 357	275	488	800	3 682	235	3 091	39	1 079
<b>Сремска област</b>	<b>19 577</b>	<b>2 674</b>	<b>4 566</b>	<b>9 468</b>	<b>43 800</b>	<b>3 969</b>	<b>53 820</b>	<b>2 480</b>	<b>72 771</b>
Инђија	2 111	365	638	1 214	5 536	382	5 108	126	3 497
Ириг	824	121	203	337	1 664	199	2 695	125	3 567
Пећинци	2 201	263	419	982	4 854	528	7 098	330	9 795
Рума	3 681	600	1 047	1 787	7 913	717	9 593	421	12 608
Сремска Митровица	5 337	641	1 061	2 258	10 733	1 098	15 004	906	26 643
Стара Пазова	2 303	332	587	1 310	5 700	371	5 010	210	6 082
Шид	3 120	352	611	1 580	7 400	674	9 312	362	10 579
СРБИЈА – ЈУГ	252 661	108 140	171 364	90 550	429 662	38 158	504 921	13 527	373 139
<b>Регион Шумадије и Западне Србије</b>	<b>144 089</b>	<b>56 298</b>	<b>89 054</b>	<b>50 280</b>	<b>244 388</b>	<b>25 793</b>	<b>342 914</b>	<b>9 944</b>	<b>275 471</b>
<b>Златиборска област</b>	<b>17 915</b>	<b>11 209</b>	<b>17 915</b>	<b>5 117</b>	<b>22 376</b>	<b>1 309</b>	<b>16 960</b>	<b>251</b>	<b>6 682</b>
Ариље	1 728	1 198	2 040	446	1 847	69	888	13	370
Бајина Башта	2 731	1 420	2 281	995	4 372	270	3 545	40	1 016
Косјерић	1 620	891	1 393	531	2 448	174	2 233	24	683
Нова Варош	1 477	1 044	1 626	375	1 591	51	650	7	180
Пожега	3 084	1 677	2 743	989	4 363	337	4 428	76	1 982
Прибој	901	783	1 205	110	426	7	76	1	24
Пријеполје	1 006	760	1 224	207	818	29	375	7	169
Сјеница	647	417	683	214	810	15	189	1	26
Ужице	3 141	1 933	3 041	862	3 953	278	3 567	61	1 676
Чајетина	1 580	1 086	1 679	388	1 748	79	1 009	21	556
<b>Колубарска област</b>	<b>17 787</b>	<b>4 723</b>	<b>7 600</b>	<b>6 882</b>	<b>35 560</b>	<b>4 434</b>	<b>59 491</b>	<b>1 581</b>	<b>43 262</b>
Ваљево	5 382	1 741	2 793	2 028	10 167	1 215	16 242	369	9 903
Лајковац	1 705	423	681	694	3 523	437	5 853	143	3 794
Љиг	1 807	646	1 040	668	3 277	395	5 147	92	2 400
Мионица	2 256	580	938	889	4 445	580	7 733	186	5 137
Осечина	2 449	604	988	1 063	5 785	629	8 390	148	3 822
Уб	4 188	729	1 160	1 540	8 363	1 178	16 126	643	18 206
<b>Мачванска област</b>	<b>30 489</b>	<b>6 272</b>	<b>10 181</b>	<b>11 884</b>	<b>60 346</b>	<b>7 259</b>	<b>97 567</b>	<b>4 034</b>	<b>114 831</b>
Богатић	4 545	572	936	1 240	6 546	1 084	14 806	1 084	32 883
Владимирци	2 935	553	889	933	4 946	858	11 791	505	14 184
Коцељева	2 148	440	718	743	3 837	597	8 119	334	9 321
Крупањ	2 743	693	1 150	1 336	6 812	558	7 421	154	3 820
Лозница	6 426	1 602	2 634	2 993	14 572	1 350	17 728	432	11 383
Љубовија	2 250	599	960	1 091	5 743	483	6 212	76	1 936
Мали Зворник	1 435	502	816	804	3 330	121	1 553	8	183
Шабац	8 007	1 311	2 078	2 744	14 560	2 208	29 937	1 441	41 121

Table 5.5. Number of holdings and number of pigs by size of herd &gt;&gt;&gt;&gt;

50-99		100-199		200-399		400 грла и више 400 heads and more		Region Area City – Municipality
ПГ АН	свиње pigs	ПГ АН	свиње pigs	ПГ АН	свиње pigs	ПГ АН	свиње pigs	
<b>111</b>	<b>7 319</b>	<b>44</b>	<b>5 699</b>	<b>15</b>	<b>3 905</b>	<b>19</b>	<b>94 650</b>	<b>Severnobanatska oblast</b>
20	1 296	5	643	4	874	2	11 845	Ada
35	2 335	24	3 178	7	1 930	4	2 078	Kanjiža
16	1 114	5	682	1	250	4	48 797	Kikinda
5	291	1	120	-	-	1	3 288	Novi Kneževac
20	1 265	7	802	2	471	3	15 852	Senta
15	1 018	2	274	1	380	5	12 790	Čoka
<b>146</b>	<b>9 516</b>	<b>94</b>	<b>12 702</b>	<b>26</b>	<b>7 243</b>	<b>39</b>	<b>125 422</b>	<b>Severnobačka oblast</b>
61	3 856	50	6 682	10	2 662	18	84 991	Bačka Topola
12	771	3	427	2	606	1	408	Mali Idoš
73	4 889	41	5 593	14	3 975	20	40 023	Subotica
<b>66</b>	<b>4 355</b>	<b>21</b>	<b>2 861</b>	<b>4</b>	<b>1 068</b>	<b>7</b>	<b>12 087</b>	<b>Srednjobanatska oblast</b>
15	1 052	6	787	-	-	-	-	Žitište
19	1 119	6	902	3	848	4	7 362	Zrenjanin
6	431	1	110	-	-	-	-	Nova Crnja
20	1 340	8	1 062	1	220	1	400	Novi Bečej
6	413	-	-	-	-	2	4 325	Sečanj
<b>602</b>	<b>39 932</b>	<b>277</b>	<b>36 216</b>	<b>76</b>	<b>20 135</b>	<b>31</b>	<b>56 713</b>	<b>Sremska oblast</b>
15	934	7	914	2	463	-	-	Indija
30	1 918	9	1 344	1	295	2	1 068	Irig
75	4 716	19	2 282	3	785	1	400	Pećinci
90	6 123	46	6 051	12	3 299	8	14 676	Ruma
245	16 446	127	16 850	44	11 515	18	14 960	Sremska Mitrovica
55	3 568	20	2 512	3	786	2	25 609	Stara Pazova
92	6 227	49	6 263	11	2 992	-	-	Šid
1 638	106 603	443	57 510	147	38 339	58	124 583	SRBIJA – JUG
<b>1 260</b>	<b>82 104</b>	<b>352</b>	<b>45 875</b>	<b>121</b>	<b>31 704</b>	<b>41</b>	<b>39 881</b>	<b>Region Šumadije i Zapadne Srbije</b>
<b>26</b>	<b>1 681</b>	<b>3</b>	<b>390</b>	-	-	-	-	<b>Zlatiborska oblast</b>
2	122	-	-	-	-	-	-	Arilje
6	373	-	-	-	-	-	-	Bajina Bašta
-	-	-	-	-	-	-	-	Kosjerić
-	-	-	-	-	-	-	-	Nova Varoš
4	282	1	150	-	-	-	-	Požega
-	-	-	-	-	-	-	-	Priboj
3	156	-	-	-	-	-	-	Prijepolje
-	-	-	-	-	-	-	-	Sjenica
7	492	-	-	-	-	-	-	Užice
4	256	2	240	-	-	-	-	Čajetina
<b>130</b>	<b>8 339</b>	<b>28</b>	<b>3 712</b>	<b>6</b>	<b>1 592</b>	<b>3</b>	<b>1 642</b>	<b>Kolubarska oblast</b>
20	1 300	7	941	2	554	-	-	Valjevo
7	449	-	-	-	-	1	510	Lajkovac
5	312	1	114	-	-	-	-	Ljig
16	981	3	461	1	300	1	500	Mionica
5	280	-	-	-	-	-	-	Osečina
77	5 017	17	2 196	3	738	1	632	Ub
<b>710</b>	<b>46 396</b>	<b>216</b>	<b>28 310</b>	<b>84</b>	<b>21 845</b>	<b>30</b>	<b>20 915</b>	<b>Mačvanska oblast</b>
362	23 934	122	16 154	60	15 629	21	15 828	Bogatić
67	4 296	14	1 699	4	1 095	1	500	Vladimirci
23	1 423	7	911	4	943	-	-	Koceljeva
2	159	-	-	-	-	-	-	Krupanj
35	2 124	9	1 238	1	350	4	1 940	Loznica
1	58	-	-	-	-	-	-	Ljubovija
-	-	-	-	-	-	-	-	Mali Zvornik
220	14 402	64	8 308	15	3 828	4	2 647	Šabac

Табела 5.5. Број газдинстава и број свиња према величини стада >>>>

Регион Област Град – општина	ПГ АН	1-2 грла 1-2 heads		3-9		10-19		20-49	
		ПГ АН	свиње pigs	ПГ АН	свиње pigs	ПГ АН	свиње pigs	ПГ АН	свиње pigs
<b>Моравичка област</b>	<b>15 272</b>	<b>7 970</b>	<b>12 961</b>	<b>4 808</b>	<b>21 324</b>	<b>1 842</b>	<b>24 376</b>	<b>566</b>	<b>15 374</b>
Горњи Милановац	3 450	1 627	2 589	1 145	5 358	530	7 038	136	3 610
Ивањица	3 165	1 974	3 322	963	4 161	206	2 537	18	447
Лучани	2 851	1 631	2 609	883	3 854	272	3 585	59	1 549
Чачак	5 806	2 738	4 441	1 817	7 951	834	11 216	353	9 768
<b>Поморавска област</b>	<b>14 739</b>	<b>4 788</b>	<b>7 378</b>	<b>5 842</b>	<b>29 496</b>	<b>3 005</b>	<b>39 700</b>	<b>965</b>	<b>26 177</b>
Деспотовац	2 206	913	1 394	871	4 098	341	4 488	70	1 790
Јагодина	3 496	1 250	1 912	1 296	6 421	700	9 201	235	6 135
Параћин	3 733	1 035	1 574	1 462	7 791	832	11 110	331	9 324
Рековац	1 654	643	1 016	653	3 143	304	3 928	51	1 367
Свилајнац	1 873	418	672	800	4 211	485	6 465	149	4 079
Ђуприја	1 777	529	810	760	3 832	343	4 508	129	3 482
<b>Расинска област</b>	<b>20 198</b>	<b>9 166</b>	<b>14 055</b>	<b>6 535</b>	<b>31 313</b>	<b>3 361</b>	<b>43 912</b>	<b>1 012</b>	<b>27 820</b>
Александровац	3 057	1 663	2 580	803	3 631	451	5 958	127	3 435
Брус	1 941	1 259	1 922	484	2 184	174	2 192	21	615
Варварин	2 401	639	980	793	4 089	596	7 983	320	8 919
Крушевац	7 577	3 302	5 024	2 499	12 185	1 380	17 879	356	9 766
Трстеник	4 250	2 010	3 118	1 591	7 329	549	7 082	96	2 550
Ћићевац	972	293	431	365	1 895	211	2 818	92	2 535
<b>Рашка област</b>	<b>12 233</b>	<b>7 069</b>	<b>11 045</b>	<b>3 188</b>	<b>13 825</b>	<b>1 411</b>	<b>18 787</b>	<b>498</b>	<b>13 408</b>
Врњачка Бања	1 806	1 059	1 616	506	2 057	193	2 523	40	1 016
Краљево	7 384	3 647	5 626	2 134	9 605	1 119	14 991	432	11 710
Нови Пазар	1 150	853	1 399	249	963	38	502	6	159
Рашка	1 846	1 468	2 339	294	1 183	61	771	20	523
Тутин	47	42	65	5	17	-	-	-	-
<b>Шумадијска област</b>	<b>15 456</b>	<b>5 101</b>	<b>7 919</b>	<b>6 024</b>	<b>30 148</b>	<b>3 172</b>	<b>42 121</b>	<b>1 037</b>	<b>27 917</b>
Аранђеловац	2 711	978	1 577	1 093	5 391	514	6 744	111	2 944
Баточина	1 006	319	474	430	2 102	184	2 349	67	1 839
Кнић	2 503	818	1 232	840	4 094	560	7 517	251	7 110
Крагујевац	4 766	1 752	2 681	1 768	8 621	918	12 257	298	7 852
Лапово	408	154	236	154	806	77	1 052	20	560
Рача	1 536	394	629	664	3 588	348	4 627	111	2 931
Топола	2 526	686	1 090	1 075	5 546	571	7 575	179	4 681
<b>Регион Јужне и Источне Србије</b>	<b>108 572</b>	<b>51 842</b>	<b>82 310</b>	<b>40 270</b>	<b>185 274</b>	<b>12 365</b>	<b>162 007</b>	<b>3 583</b>	<b>97 668</b>
<b>Борска област</b>	<b>8 287</b>	<b>4 076</b>	<b>6 442</b>	<b>3 434</b>	<b>15 474</b>	<b>657</b>	<b>8 405</b>	<b>101</b>	<b>2 616</b>
Бор	2 670	1 270	2 037	1 117	5 245	259	3 318	23	597
Кладово	1 305	744	1 120	455	1 924	84	1 082	19	468
Мајданпек	1 735	855	1 389	780	3 310	89	1 110	10	264
Неготин	2 577	1 207	1 896	1 082	4 995	225	2 895	49	1 287
<b>Браничевска област</b>	<b>17 814</b>	<b>4 653</b>	<b>7 472</b>	<b>8 093</b>	<b>41 109</b>	<b>3 685</b>	<b>49 035</b>	<b>1 268</b>	<b>34 247</b>
Град Пожаревац	3 183	722	1 161	1 488	7 495	673	9 079	274	7 473
Пожаревац	2 737	629	1 008	1 256	6 379	591	7 994	236	6 449
Костолац	446	93	153	232	1 116	82	1 085	38	1 024
Велико Градиште	1 971	225	384	896	5 059	601	8 045	226	6 234
Голубац	999	210	336	443	2 328	278	3 685	59	1 530
Жабари	1 432	315	522	570	2 996	369	4 918	168	4 644
Жагубица	2 352	1 017	1 588	1 041	4 861	265	3 455	29	699
Кучево	2 457	1 000	1 593	1 179	5 383	232	3 039	45	1 118
Мало Црниће	1 690	261	431	813	4 332	412	5 513	186	5 063
Петровац на Млави	3 730	903	1 457	1 663	8 655	855	11 301	281	7 486

Table 5.5. Number of holdings and number of pigs by size of herd &gt;&gt;&gt;&gt;

50-99		100-199		200-399		400 грла и више 400 heads and more		Region Area City – Municipality
ПГ АН	свиње pigs	ПГ АН	свиње pigs	ПГ АН	свиње pigs	ПГ АН	свиње pigs	
<b>65</b>	<b>4 181</b>	<b>16</b>	<b>2 037</b>	<b>5</b>	<b>1 340</b>	-	-	<b>Moravička oblast</b>
11	701	1	100	-	-	-	-	Gornji Milanovac
3	198	1	100	-	-	-	-	Ivanjica
5	300	1	105	-	-	-	-	Lučani
46	2 982	13	1 732	5	1 340	-	-	Čačak
<b>99</b>	<b>6 578</b>	<b>30</b>	<b>3 942</b>	<b>9</b>	<b>2 242</b>	<b>1</b>	<b>600</b>	<b>Pomoravska oblast</b>
8	540	2	246	1	252	-	-	Despotovac
13	819	1	196	1	244	-	-	Jagodina
48	3 324	19	2 465	5	1 186	1	600	Paraćin
3	188	-	-	-	-	-	-	Rekovac
18	1 147	3	389	-	-	-	-	Svilajnac
9	560	5	646	2	560	-	-	Ćuprija
<b>90</b>	<b>6 119</b>	<b>25</b>	<b>3 167</b>	<b>6</b>	<b>1 662</b>	<b>3</b>	<b>4 267</b>	<b>Rasinska oblast</b>
9	569	3	519	1	279	-	-	Aleksandrovac
-	-	3	354	-	-	-	-	Brus
42	2 832	8	1 005	1	353	2	3 517	Varvarin
27	1 903	11	1 289	1	350	1	750	Kruševac
3	197	-	-	1	223	-	-	Trstenik
9	618	-	-	2	457	-	-	Ćićevac
<b>44</b>	<b>2 800</b>	<b>17</b>	<b>2 186</b>	<b>5</b>	<b>1 507</b>	<b>1</b>	<b>6 854</b>	<b>Raška oblast</b>
4	245	4	515	-	-	-	-	Vrnjačka Banja
35	2 276	11	1 451	5	1 507	1	6 854	Kraljevo
3	161	1	120	-	-	-	-	Novi Pazar
2	118	1	100	-	-	-	-	Raška
-	-	-	-	-	-	-	-	Tutin
<b>96</b>	<b>6 010</b>	<b>17</b>	<b>2 131</b>	<b>6</b>	<b>1 516</b>	<b>3</b>	<b>5 603</b>	<b>Šumadijska oblast</b>
12	812	3	342	-	-	-	-	Arandjelovac
4	234	1	134	1	250	-	-	Batočina
31	1 953	3	351	-	-	-	-	Knić
22	1 320	4	504	3	806	1	1 219	Kragujevac
3	195	-	-	-	-	-	-	Lapovo
11	692	4	554	2	460	2	4 384	Rača
13	804	2	246	-	-	-	-	Topola
<b>378</b>	<b>24 499</b>	<b>91</b>	<b>11 635</b>	<b>26</b>	<b>6 635</b>	<b>17</b>	<b>84 702</b>	<b>Region Južne i Istočne Srbije</b>
<b>16</b>	<b>1 091</b>	<b>2</b>	<b>250</b>	<b>1</b>	<b>300</b>	-	-	<b>Borska oblast</b>
1	83	-	-	-	-	-	-	Bor
3	208	-	-	-	-	-	-	Kladovo
1	55	-	-	-	-	-	-	Majdanpek
11	745	2	250	1	300	-	-	Negotin
<b>82</b>	<b>5 193</b>	<b>18</b>	<b>2 120</b>	<b>10</b>	<b>2 679</b>	<b>5</b>	<b>42 412</b>	<b>Braničevska oblast</b>
19	1 205	4	446	2	460	1	401	Grad Požarevac
18	1 139	4	446	2	460	1	401	Požarevac
1	66	-	-	-	-	-	-	Kostolac
15	961	4	450	2	427	2	8 289	Veliko Gradište
4	274	2	250	3	907	-	-	Golubac
8	555	1	100	-	-	1	615	Žabari
-	-	-	-	-	-	-	-	Žagubica
1	78	-	-	-	-	-	-	Kučevo
16	960	1	127	1	240	-	-	Malo Crniće
19	1 160	6	747	2	645	1	33 107	Petrovac na Mlavi

Табела 5.5. Број газдинстава и број свиња према величини стада

Регион Област Град – општина	ПГ АН	1-2 грла 1-2 heads		3-9		10-19		20-49	
		ПГ АН	свиње pigs	ПГ АН	свиње pigs	ПГ АН	свиње pigs	ПГ АН	свиње pigs
<b>Зајечарска област</b>	<b>10 157</b>	<b>4 645</b>	<b>7 267</b>	<b>4 185</b>	<b>19 796</b>	<b>1 127</b>	<b>14 524</b>	<b>180</b>	<b>4 618</b>
Бољевац	1 965	853	1 360	872	4 083	213	2 735	27	697
Зајечар	3 665	1 548	2 498	1 622	7 528	414	5 357	75	1 970
Књажевац	2 829	1 807	2 689	817	3 591	172	2 178	28	743
Сокобања	1 698	437	720	874	4 594	328	4 254	50	1 208
<b>Јабланичка област</b>	<b>16 632</b>	<b>9 782</b>	<b>15 802</b>	<b>5 393</b>	<b>22 930</b>	<b>1 248</b>	<b>15 994</b>	<b>181</b>	<b>4 830</b>
Бојник	1 586	810	1 308	593	2 671	161	2 082	19	498
Власотинце	2 391	1 670	2 621	586	2 397	120	1 525	14	391
Лебане	2 120	1 070	1 771	802	3 535	212	2 709	33	869
Лесковац	9 664	5 749	9 307	3 091	12 898	696	8 924	107	2 870
Медвеђа	789	407	679	315	1 403	59	754	8	202
Црна Трава	82	76	116	6	26	-	-	-	-
<b>Нишавска област</b>	<b>18 671</b>	<b>9 242</b>	<b>14 610</b>	<b>6 748</b>	<b>30 460</b>	<b>2 017</b>	<b>26 297</b>	<b>600</b>	<b>16 081</b>
<i>Град Ниш</i>	<i>4 356</i>	<i>2 739</i>	<i>4 311</i>	<i>1 300</i>	<i>5 463</i>	<i>260</i>	<i>3 321</i>	<i>50</i>	<i>1 318</i>
Медијана	44	27	45	14	51	2	21	-	-
Нишка Бања	446	380	561	60	236	4	57	2	73
Палилула	1 298	775	1 227	434	1 770	74	940	13	304
Пантелеј	796	609	961	161	624	19	259	7	193
Црвени крст	1 772	948	1 517	631	2 782	161	2 044	28	748
Алексинач	5 058	1 647	2 653	2 252	10 768	810	10 765	313	8 440
Гаџин Хан	1 415	1 043	1 617	324	1 286	46	565	2	42
Дољевац	2 047	1 172	1 827	692	2 785	143	1 830	39	1 047
Мерошина	2 139	1 050	1 657	826	3 594	217	2 750	42	1 092
Ражањ	1 555	356	573	647	3 418	402	5 351	135	3 659
Сврљиг	2 101	1 235	1 972	707	3 146	139	1 715	19	483
<b>Пиротска област</b>	<b>5 695</b>	<b>4 047</b>	<b>6 403</b>	<b>1 373</b>	<b>5 559</b>	<b>222</b>	<b>2 820</b>	<b>38</b>	<b>1 027</b>
Бабушница	1 218	927	1 423	233	952	48	596	6	140
Бела Паланка	1 055	797	1 227	217	843	35	459	6	151
Димитровград	503	410	630	76	317	14	178	1	28
Пирот	2 919	1 913	3 123	847	3 447	125	1 587	25	708
<b>Подунавска област</b>	<b>11 513</b>	<b>3 163</b>	<b>5 017</b>	<b>4 760</b>	<b>23 847</b>	<b>2 323</b>	<b>31 004</b>	<b>1 038</b>	<b>29 555</b>
Велика Плана	3 051	884	1 369	1 211	6 053	605	8 009	275	7 838
Смедерево	4 024	1 123	1 826	1 709	8 318	721	9 634	364	10 597
Смедеревска Паланка	4 438	1 156	1 822	1 840	9 476	997	13 361	399	11 120
<b>Пчињска област</b>	<b>11 951</b>	<b>7 684</b>	<b>11 937</b>	<b>3 697</b>	<b>15 036</b>	<b>467</b>	<b>5 920</b>	<b>91</b>	<b>2 471</b>
<i>Град Врање</i>	<i>4 113</i>	<i>2 614</i>	<i>4 048</i>	<i>1 249</i>	<i>5 228</i>	<i>189</i>	<i>2 378</i>	<i>54</i>	<i>1 446</i>
Врање	3 213	2 034	3 178	954	4 011	172	2 174	47	1 279
Врањска Бања	900	580	870	295	1 217	17	204	7	167
Босилеград	1 282	804	1 180	461	1 829	16	207	1	24
Бујановац	1 787	1 109	1 712	550	2 328	102	1 333	21	586
Владичин Хан	2 027	1 375	2 223	578	2 268	71	888	3	73
Прешево	352	236	387	106	437	10	133	-	-
Сурдулица	1 512	928	1 441	515	2 027	60	752	9	276
Трговиште	878	618	946	238	919	19	229	3	66
<b>Топличка област</b>	<b>7 852</b>	<b>4 550</b>	<b>7 360</b>	<b>2 587</b>	<b>11 063</b>	<b>619</b>	<b>8 008</b>	<b>86</b>	<b>2 223</b>
Блаце	1 406	862	1 353	426	2 004	103	1 317	12	326
Житорађа	2 265	1 287	2 068	773	3 168	171	2 230	32	787
Куршумлија	1 452	887	1 439	442	1 846	102	1 311	18	499
Прокупље	2 729	1 514	2 500	946	4 045	243	3 150	24	611
<b>Регион Косово и Метохија</b>	...	...	...	...	...	...	...	...	...

Table 5.5. Number of holdings and number of pigs by size of herd

50-99		100-199		200-399		400 грла и више 400 heads and more		Region Area City – Municipality
ПГ АН	свиње pigs	ПГ АН	свиње pigs	ПГ АН	свиње pigs	ПГ АН	свиње pigs	
<b>17</b>	<b>1 144</b>	<b>2</b>	<b>309</b>	-	-	<b>1</b>	<b>20 008</b>	<b>Zaječarska oblast</b>
-	-	-	-	-	-	-	-	Boljevac
4	255	1	148	-	-	1	20 008	Zaječar
5	348	-	-	-	-	-	-	Knjaževac
8	541	1	161	-	-	-	-	Sokobanja
<b>20</b>	<b>1 273</b>	<b>7</b>	<b>1 022</b>	-	-	<b>1</b>	<b>400</b>	<b>Jablanička oblast</b>
2	122	-	-	-	-	1	400	Bojnik
-	-	1	100	-	-	-	-	Vlasotince
2	111	1	120	-	-	-	-	Lebane
16	1 040	5	802	-	-	-	-	Leskovac
-	-	-	-	-	-	-	-	Medveđa
-	-	-	-	-	-	-	-	Crna Trava
<b>50</b>	<b>3 205</b>	<b>11</b>	<b>1 391</b>	<b>3</b>	<b>812</b>	-	-	<b>Nišavska oblast</b>
3	192	3	325	1	362	-	-	Grad Niš
1	54	-	-	-	-	-	-	Medijana
-	-	-	-	-	-	-	-	Niška Banja
-	-	1	105	1	362	-	-	Palilula
-	-	-	-	-	-	-	-	Pantelejš
2	138	2	220	-	-	-	-	Crveni krst
31	1 872	3	443	2	450	-	-	Aleksinac
-	-	-	-	-	-	-	-	Gadžin Han
1	60	-	-	-	-	-	-	Doljevac
4	289	-	-	-	-	-	-	Merošina
10	700	5	623	-	-	-	-	Ražanj
1	92	-	-	-	-	-	-	Svrljig
<b>10</b>	<b>622</b>	<b>4</b>	<b>539</b>	-	-	<b>1</b>	<b>1 200</b>	<b>Pirotska oblast</b>
1	69	2	295	-	-	1	1 200	Babušnica
-	-	-	-	-	-	-	-	Bela Palanka
2	133	-	-	-	-	-	-	Dimitrovgrad
7	420	2	244	-	-	-	-	Pirot
<b>165</b>	<b>10 744</b>	<b>44</b>	<b>5 676</b>	<b>12</b>	<b>2 844</b>	<b>8</b>	<b>3 823</b>	<b>Podunavska oblast</b>
49	3 223	17	2 193	4	987	6	2 789	Velika Plana
76	5 094	22	2 854	7	1 580	2	1 034	Smederevo
40	2 427	5	629	1	277	-	-	Smederevska Palanka
<b>9</b>	<b>616</b>	<b>3</b>	<b>328</b>	-	-	-	-	<b>Pčinjska oblast</b>
5	343	2	206	-	-	-	-	Grad Vranje
4	277	2	206	-	-	-	-	Vranje
1	66	-	-	-	-	-	-	Vranjska Banja
-	-	-	-	-	-	-	-	Bosilegrad
4	273	1	122	-	-	-	-	Bujanovac
-	-	-	-	-	-	-	-	Vladičin Han
-	-	-	-	-	-	-	-	Preševo
-	-	-	-	-	-	-	-	Surdulica
-	-	-	-	-	-	-	-	Trgovište
<b>9</b>	<b>611</b>	-	-	-	-	<b>1</b>	<b>16 859</b>	<b>Toplička oblast</b>
3	166	-	-	-	-	-	-	Blace
1	67	-	-	-	-	1	16 859	Žitorađa
3	219	-	-	-	-	-	-	Kuršumlija
2	159	-	-	-	-	-	-	Prokuplje
...	...	...	...	...	...	...	...	<b>Region Kosovo i Metohija</b>



Табела 5.6. Број газдинстава и број оваца према величини стада >>>>

Регион Област Град – општина	ПГ АН	1-2 грла 1-2 heads		3-9		10-19		20-49	
		ПГ АН	овце sheep	ПГ АН	овце sheep	ПГ АН	овце sheep	ПГ АН	овце sheep
<b>РЕПУБЛИКА СРБИЈА</b>	<b>154 972</b>	<b>12 750</b>	<b>22 673</b>	<b>82 461</b>	<b>468 937</b>	<b>42 264</b>	<b>535 495</b>	<b>14 346</b>	<b>387 722</b>
СРБИЈА – СЕВЕР	23 824	3 540	6 046	12 279	65 985	4 613	58 165	2 181	61 553
<b>Београдски регион</b>	<b>8 812</b>	<b>896</b>	<b>1 610</b>	<b>5 391</b>	<b>29 874</b>	<b>1 891</b>	<b>23 500</b>	<b>550</b>	<b>14 728</b>
<b>Београдска област (Град Београд)</b>	<b>8 812</b>	<b>896</b>	<b>1 610</b>	<b>5 391</b>	<b>29 874</b>	<b>1 891</b>	<b>23 500</b>	<b>550</b>	<b>14 728</b>
Барајево	1 140	130	235	723	3 974	224	2 713	55	1 451
Вождовац	335	61	101	215	1 124	51	677	7	180
Врачар	-	-	-	-	-	-	-	-	-
Гроцка	283	64	115	142	738	55	699	20	540
Звездара	8	2	3	4	24	2	26	-	-
Земун	66	11	18	29	150	19	234	5	162
Лазаревац	2 119	126	231	1 294	7 533	543	6 661	146	3 676
Младеновац	1 842	220	406	1 105	5 957	368	4 639	125	3 556
Нови Београд	7	-	-	2	12	3	39	2	52
Обреновац	1 604	137	242	994	5 563	365	4 544	92	2 492
Палилула	64	18	29	19	95	11	156	13	341
Раковица	5	1	2	2	10	1	12	1	22
Савски венац	-	-	-	-	-	-	-	-	-
Сопот	1 054	81	149	692	3 832	211	2 618	62	1 590
Стари град	-	-	-	-	-	-	-	-	-
Сурчин	148	23	38	87	456	20	242	10	301
Чукарица	137	22	41	83	406	18	240	12	365
<b>Регион Војводине</b>	<b>15 012</b>	<b>2 644</b>	<b>4 436</b>	<b>6 888</b>	<b>36 111</b>	<b>2 722</b>	<b>34 665</b>	<b>1 631</b>	<b>46 825</b>
<b>Западнобачка област</b>	<b>1 604</b>	<b>300</b>	<b>505</b>	<b>811</b>	<b>4 186</b>	<b>272</b>	<b>3 405</b>	<b>144</b>	<b>4 107</b>
Апатин	171	37	64	62	303	36	448	31	929
Кула	280	73	123	128	636	47	593	20	572
Оџаци	339	50	87	194	1 012	54	693	27	772
Сомбор	814	140	231	427	2 235	135	1 671	66	1 834
<b>Јужнобанатска област</b>	<b>2 401</b>	<b>496</b>	<b>828</b>	<b>1 037</b>	<b>5 439</b>	<b>424</b>	<b>5 422</b>	<b>261</b>	<b>7 402</b>
Алибунар	339	76	124	136	698	58	704	42	1 213
Бела Црква	271	27	47	103	601	66	857	36	989
Вршац	243	33	55	86	480	37	480	40	1 250
Ковачица	282	73	119	107	539	46	618	35	936
Ковин	512	85	144	279	1 468	87	1 139	45	1 233
Опово	118	22	36	44	224	21	268	18	547
Панчево	521	154	257	233	1 176	82	1 012	39	1 026
Планишће	115	26	46	49	253	27	344	6	208
<b>Јужнобачка област</b>	<b>2 733</b>	<b>517</b>	<b>846</b>	<b>1 218</b>	<b>6 336</b>	<b>464</b>	<b>5 900</b>	<b>285</b>	<b>8 085</b>
Град Нови Сад	297	56	93	140	707	48	623	27	727
Нови Сад	238	47	78	109	561	42	543	21	567
Петроварадин	59	9	15	31	146	6	80	6	160
Бач	161	35	60	69	364	29	374	12	307
Бачка Паланка	773	120	203	402	2 131	144	1 840	69	1 935
Бачки Петровац	43	10	17	26	136	2	28	2	60
Беочин	69	13	18	34	179	5	65	10	286
Бечеј	294	22	37	90	492	65	840	62	1 848
Врбас	267	65	100	112	587	43	527	28	695
Жабалъ	342	91	148	162	796	43	507	19	524
Србобран	130	22	35	41	210	35	457	16	499
Сремски Карловци	15	1	2	8	33	3	37	2	75
Темерин	127	34	60	50	251	19	249	19	595
Тител	215	48	73	84	450	28	353	19	534

Table 5.6. Number of holdings and number of sheep by size of herd &gt;&gt;&gt;&gt;

50-99		100-199		200-499		500 грла и више 500 heads and more		Region Area City – Municipality
ПГ AH	овце sheep	ПГ AH	овце sheep	ПГ AH	овце sheep	ПГ AH	овце sheep	
<b>2 159</b>	<b>138 321</b>	<b>729</b>	<b>93 556</b>	<b>230</b>	<b>61 211</b>	<b>33</b>	<b>28 525</b>	<b>REPUBLIC OF SERBIA</b>
648	42 468	376	49 418	158	43 167	29	23 946	SRBIJA – SEVER
<b>64</b>	<b>4 076</b>	<b>14</b>	<b>1 792</b>	<b>4</b>	<b>855</b>	<b>2</b>	<b>2 539</b>	<b>Beogradski region</b>
<b>64</b>	<b>4 076</b>	<b>14</b>	<b>1 792</b>	<b>4</b>	<b>855</b>	<b>2</b>	<b>2 539</b>	<b>Beogradska oblast (Grad Beograd)</b>
6	381	2	208	-	-	-	-	Barajevo
1	50	-	-	-	-	-	-	Voždovac
-	-	-	-	-	-	-	-	Vračar
2	136	-	-	-	-	-	-	Grocka
-	-	-	-	-	-	-	-	Zvezdara
1	50	1	150	-	-	-	-	Zemun
8	505	1	160	1	200	-	-	Lazarevac
16	954	7	860	1	210	-	-	Mladenovac
-	-	-	-	-	-	-	-	Novi Beograd
13	920	1	125	1	240	1	530	Obrenovac
2	159	-	-	1	205	-	-	Palilula
-	-	-	-	-	-	-	-	Rakovica
-	-	-	-	-	-	-	-	Savski venac
7	450	1	105	-	-	-	-	Sopot
-	-	-	-	-	-	-	-	Stari grad
6	344	1	184	-	-	1	2 009	Surčin
2	127	-	-	-	-	-	-	Čukarica
<b>584</b>	<b>38 392</b>	<b>362</b>	<b>47 626</b>	<b>154</b>	<b>42 312</b>	<b>27</b>	<b>21 407</b>	<b>Region Vojvodine</b>
<b>32</b>	<b>2 098</b>	<b>25</b>	<b>3 252</b>	<b>16</b>	<b>4 595</b>	<b>4</b>	<b>2 833</b>	<b>Zapadnobačka oblast</b>
4	224	1	183	-	-	-	-	Apatin
7	409	2	280	3	653	-	-	Kula
4	277	3	441	6	2 093	1	970	Odžaci
17	1 188	19	2 348	7	1 849	3	1 863	Sombor
<b>90</b>	<b>6 103</b>	<b>58</b>	<b>7 858</b>	<b>27</b>	<b>7 847</b>	<b>8</b>	<b>7 131</b>	<b>Južnobanatska oblast</b>
14	936	10	1 253	2	802	1	607	Alibunar
12	751	20	2 677	5	1 592	2	1 400	Bela Crkva
25	1 656	8	1 102	10	2 743	4	3 894	Vršac
11	804	7	1 036	3	781	-	-	Kovačica
9	602	4	542	2	467	1	1 230	Kovin
4	240	4	570	5	1 462	-	-	Opovo
8	625	5	678	-	-	-	-	Pančevo
7	489	-	-	-	-	-	-	Plandište
<b>107</b>	<b>6 839</b>	<b>102</b>	<b>13 329</b>	<b>37</b>	<b>9 578</b>	<b>3</b>	<b>1 719</b>	<b>Južnobačka oblast</b>
19	1 260	4	490	3	752	-	-	Grad Novi Sad
13	870	4	490	2	502	-	-	Novi Sad
6	390	-	-	1	250	-	-	Petrovaradin
6	412	6	743	4	1 036	-	-	Bač
18	1 147	17	2 123	3	817	-	-	Bačka Palanka
1	56	2	229	-	-	-	-	Bački Petrovac
3	181	3	387	1	217	-	-	Beočin
23	1 476	25	3 405	6	1 399	1	600	Bečej
6	359	10	1 355	1	300	2	1 119	Vrbas
15	861	7	786	5	1 427	-	-	Žabalj
5	363	10	1 348	1	306	-	-	Srbobran
-	-	1	120	-	-	-	-	Sremski Karlovci
2	105	3	395	-	-	-	-	Temerin
9	619	14	1 948	13	3 324	-	-	Titel

Табела 5.6. Број газдинстава и број оваца према величини стада >>>>

Регион Област Град – општина	ПГ АН	1-2 грла 1-2 heads		3-9		10-19		20-49	
		ПГ АН	овце sheep	ПГ АН	овце sheep	ПГ АН	овце sheep	ПГ АН	овце sheep
<b>Севернобанатска област</b>	<b>1 605</b>	<b>241</b>	<b>410</b>	<b>645</b>	<b>3 358</b>	<b>293</b>	<b>3 827</b>	<b>243</b>	<b>7 012</b>
Ада	182	13	23	52	300	45	574	44	1 252
Кањижа	412	61	109	186	976	60	786	61	1 684
Кикинда	469	116	194	229	1 160	69	896	36	1 101
Нови Кнежевац	92	15	24	39	184	15	196	10	287
Сента	196	12	18	63	323	36	479	49	1 488
Чока	254	24	42	76	415	68	896	43	1 200
<b>Севернобачка област</b>	<b>1 118</b>	<b>185</b>	<b>316</b>	<b>516</b>	<b>2 749</b>	<b>200</b>	<b>2 569</b>	<b>119</b>	<b>3 507</b>
Бачка Топола	351	58	100	164	883	48	630	50	1 513
Мали Иђош	119	26	48	55	279	20	229	7	228
Суботица	648	101	168	297	1 587	132	1 710	62	1 766
<b>Средњобанатска област</b>	<b>2 497</b>	<b>481</b>	<b>819</b>	<b>1 116</b>	<b>5 811</b>	<b>461</b>	<b>5 799</b>	<b>272</b>	<b>7 908</b>
Житиште	550	115	204	304	1 537	82	993	24	661
Зрењанин	815	172	281	359	1 915	135	1 682	93	2 912
Нова Црња	278	69	124	148	809	41	484	14	359
Нови Бечеј	526	60	97	153	810	136	1 798	110	3 124
Сечањ	328	65	113	152	740	67	842	31	852
<b>Сремска област</b>	<b>3 054</b>	<b>424</b>	<b>712</b>	<b>1 545</b>	<b>8 232</b>	<b>608</b>	<b>7 743</b>	<b>307</b>	<b>8 804</b>
Инђија	248	37	63	124	650	50	631	25	673
Ириг	120	9	15	57	296	22	276	20	533
Пећинци	317	57	95	149	791	62	792	35	1 014
Рума	448	82	131	228	1 227	86	1 129	36	1 072
Сремска Митровица	1 286	155	260	734	3 960	247	3 089	111	3 211
Стара Пазова	221	36	63	92	471	44	551	23	728
Шид	414	48	85	161	837	97	1 275	57	1 573
СРБИЈА – ЈУГ	131 148	9 210	16 627	70 182	402 952	37 651	477 330	12 165	326 169
<b>Регион Шумадије и Западне Србије</b>	<b>96 967</b>	<b>5 544</b>	<b>10 076</b>	<b>50 188</b>	<b>293 412</b>	<b>30 466</b>	<b>387 544</b>	<b>9 489</b>	<b>251 587</b>
<b>Златиборска област</b>	<b>19 052</b>	<b>618</b>	<b>1 134</b>	<b>8 431</b>	<b>51 312</b>	<b>7 249</b>	<b>92 683</b>	<b>2 385</b>	<b>62 875</b>
Ариље	1 738	65	117	930	5 630	602	7 588	138	3 536
Бајина Башта	2 936	60	112	1 076	6 882	1 381	17 884	406	10 291
Косјерић	1 942	28	54	695	4 534	929	12 162	279	7 190
Нова Варош	1 193	55	106	527	3 083	431	5 517	170	4 352
Пожега	2 931	132	240	1 693	10 024	906	11 263	188	4 953
Прибој	841	24	42	264	1 495	315	4 157	217	5 785
Пријепоље	953	30	52	308	1 819	347	4 411	219	6 099
Сјеница	974	87	156	297	1 555	196	2 359	197	5 731
Ужице	3 677	91	171	1 901	11 712	1 352	17 103	310	8 092
Чајетина	1 867	46	84	740	4 578	790	10 239	261	6 846
<b>Колубарска област</b>	<b>13 798</b>	<b>416</b>	<b>749</b>	<b>6 061</b>	<b>37 349</b>	<b>5 498</b>	<b>70 496</b>	<b>1 695</b>	<b>44 262</b>
Ваљево	5 023	102	178	1 906	11 858	2 180	28 105	772	20 067
Лајковац	1 180	57	102	655	3 883	386	4 830	79	2 065
Љиг	1 737	50	93	867	5 391	639	8 038	172	4 576
Мионица	1 767	52	97	844	5 258	667	8 421	186	4 854
Осечина	1 843	22	40	593	3 908	939	12 435	278	7 273
Уб	2 248	133	239	1 196	7 051	687	8 667	208	5 427
<b>Мачванска област</b>	<b>15 965</b>	<b>1 013</b>	<b>1 852</b>	<b>8 781</b>	<b>51 136</b>	<b>4 590</b>	<b>58 517</b>	<b>1 404</b>	<b>36 809</b>
Богатић	3 104	226	407	1 708	9 795	863	11 067	268	7 081
Владимирци	1 093	67	121	645	3 711	263	3 294	99	2 693
Коцељева	1 151	45	87	522	3 280	419	5 345	146	3 942
Крупањ	1 498	69	131	823	4 901	477	5 986	121	3 112
Лозница	2 791	208	380	1 692	9 649	688	8 527	180	4 723
Љубовија	1 778	62	112	696	4 353	749	9 912	256	6 572
Мали Зворник	850	55	102	551	3 181	200	2 431	39	958
Шабац	3 700	281	512	2 144	12 266	931	11 955	295	7 728

Table 5.6. Number of holdings and number of sheep by size of herd &gt;&gt;&gt;&gt;

50-99		100-199		200-499		500 грла и више 500 heads and more		Region Area City – Municipality
ПГ AH	овце sheep	ПГ AH	овце sheep	ПГ AH	овце sheep	ПГ AH	овце sheep	
<b>95</b>	<b>6 151</b>	<b>47</b>	<b>6 482</b>	<b>36</b>	<b>10 208</b>	<b>5</b>	<b>4 194</b>	<b>Severnobanatska oblast</b>
10	674	13	1 671	4	1 278	1	824	Ada
21	1 496	9	1 238	14	3 955	-	-	Kanjiža
14	810	2	283	3	682	-	-	Kikinda
7	416	2	334	4	983	-	-	Novi Kneževac
20	1 313	9	1 196	4	1 390	3	2 375	Senta
23	1 442	12	1 760	7	1 920	1	995	Čoka
<b>60</b>	<b>4 036</b>	<b>32</b>	<b>4 144</b>	<b>2</b>	<b>652</b>	<b>4</b>	<b>3 140</b>	<b>Severnobačka oblast</b>
20	1 404	9	1 104	1	250	1	517	Bačka Topola
7	446	4	493	-	-	-	-	Mali Idoš
33	2 186	19	2 547	1	402	3	2 623	Subotica
<b>87</b>	<b>5 784</b>	<b>54</b>	<b>6 859</b>	<b>23</b>	<b>6 111</b>	<b>3</b>	<b>2 390</b>	<b>Srednjobanatska oblast</b>
10	640	8	996	5	1 258	2	1 740	Žitište
28	1 848	16	2 125	11	2 875	1	650	Zrenjanin
4	272	2	227	-	-	-	-	Nova Crnja
41	2 751	20	2 472	6	1 728	-	-	Novi Bečej
4	273	8	1 039	1	250	-	-	Sečanj
<b>113</b>	<b>7 381</b>	<b>44</b>	<b>5 702</b>	<b>13</b>	<b>3 321</b>	-	-	<b>Sremska oblast</b>
6	410	5	618	1	283	-	-	Indija
10	675	2	300	-	-	-	-	Irig
11	619	2	263	1	203	-	-	Pećinci
11	695	4	508	1	200	-	-	Ruma
27	1 722	6	760	6	1 525	-	-	Sremska Mitrovica
17	1 150	7	856	2	450	-	-	Stara Pazova
31	2 110	18	2 397	2	660	-	-	Šid
1 511	95 853	353	44 138	72	18 044	4	4 579	SRBIJA – JUG
<b>1 018</b>	<b>63 934</b>	<b>213</b>	<b>26 541</b>	<b>47</b>	<b>11 605</b>	<b>2</b>	<b>2 629</b>	<b>Region Šumadije i Zapadne Srbije</b>
<b>275</b>	<b>17 402</b>	<b>70</b>	<b>8 663</b>	<b>23</b>	<b>5 411</b>	<b>1</b>	<b>1 577</b>	<b>Zlatiborska oblast</b>
3	178	-	-	-	-	-	-	Arilje
13	733	-	-	-	-	-	-	Bajina Bašta
10	685	1	111	-	-	-	-	Kosjerić
10	672	-	-	-	-	-	-	Nova Varoš
11	661	1	110	-	-	-	-	Požega
19	1 182	1	100	1	203	-	-	Priboj
38	2 435	9	1 135	2	415	-	-	Prijepolje
128	8 274	49	6 099	19	4 573	1	1 577	Sjenica
17	1 020	6	783	-	-	-	-	Užice
26	1 562	3	325	1	220	-	-	Čajetina
<b>112</b>	<b>6 799</b>	<b>14</b>	<b>1 739</b>	<b>2</b>	<b>551</b>	-	-	<b>Kolubarska oblast</b>
56	3 360	5	611	2	551	-	-	Valjevo
2	142	1	100	-	-	-	-	Lajkovac
8	463	1	131	-	-	-	-	Ljig
14	855	4	529	-	-	-	-	Mionica
10	540	1	158	-	-	-	-	Osečina
22	1 439	2	210	-	-	-	-	Ub
<b>146</b>	<b>8 930</b>	<b>26</b>	<b>3 292</b>	<b>5</b>	<b>1 342</b>	-	-	<b>Mačvanska oblast</b>
33	2 017	4	428	2	665	-	-	Bogatić
14	861	4	581	1	254	-	-	Vladimirci
18	1 073	1	131	-	-	-	-	Koceljeva
6	352	2	280	-	-	-	-	Krupanj
19	1 164	4	452	-	-	-	-	Loznica
13	805	1	150	1	200	-	-	Ljubovija
4	201	1	178	-	-	-	-	Mali Zvornik
39	2 457	9	1 092	1	223	-	-	Šabac

Табела 5.6. Број газдинстава и број оваца према величини стада >>>>

Регион Област Град – општина	ПГ АН	1-2 грла 1-2 heads		3-9		10-19		20-49	
		ПГ АН	овце sheep	ПГ АН	овце sheep	ПГ АН	овце sheep	ПГ АН	овце sheep
<b>Моравичка област</b>	<b>12 204</b>	<b>620</b>	<b>1 130</b>	<b>6 553</b>	<b>38 869</b>	<b>3 962</b>	<b>50 026</b>	<b>983</b>	<b>25 336</b>
Горњи Милановац	3 677	70	126	1 620	10 408	1 518	19 748	434	11 268
Ивањица	2 548	122	223	1 445	8 499	805	9 849	166	4 087
Лучани	2 579	126	231	1 483	8 684	793	9 831	163	4 196
Чачак	3 400	302	550	2 005	11 278	846	10 598	220	5 785
<b>Поморавска област</b>	<b>6 242</b>	<b>568</b>	<b>1 023</b>	<b>3 438</b>	<b>19 111</b>	<b>1 544</b>	<b>19 706</b>	<b>596</b>	<b>16 638</b>
Деспотовац	1 101	93	172	578	3 250	289	3 643	121	3 473
Јагодина	1 301	155	275	726	3 908	288	3 676	111	3 052
Параћин	997	114	204	604	3 239	190	2 387	77	2 195
Рековац	1 340	84	150	697	4 083	372	4 806	167	4 656
Свилајнац	768	57	104	441	2 424	201	2 569	61	1 675
Ђуприја	735	65	118	392	2 207	204	2 625	59	1 587
<b>Расинска област</b>	<b>8 714</b>	<b>1 153</b>	<b>2 052</b>	<b>5 534</b>	<b>29 690</b>	<b>1 584</b>	<b>19 615</b>	<b>385</b>	<b>10 127</b>
Александровац	2 308	298	536	1 592	8 526	347	4 226	62	1 590
Брус	1 837	109	209	1 064	6 254	517	6 430	134	3 644
Варварин	533	99	163	299	1 567	97	1 196	29	820
Крушевац	2 227	348	620	1 394	7 315	373	4 659	98	2 448
Трстеник	1 607	264	464	1 063	5 394	217	2 674	50	1 297
Ћићевац	202	35	60	122	634	33	430	12	328
<b>Рашка област</b>	<b>7 621</b>	<b>495</b>	<b>907</b>	<b>3 854</b>	<b>21 717</b>	<b>2 018</b>	<b>25 356</b>	<b>981</b>	<b>27 691</b>
Врњачка Бања	1 038	81	151	674	3 708	239	2 980	43	1 106
Краљево	4 018	279	510	2 215	12 659	1 138	14 216	356	9 366
Нови Пазар	758	39	66	211	1 176	207	2 663	223	6 777
Рашка	1 274	92	173	685	3 814	332	4 160	137	3 861
Тутин	533	4	7	69	360	102	1 337	222	6 581
<b>Шумадијска област</b>	<b>13 371</b>	<b>661</b>	<b>1 229</b>	<b>7 536</b>	<b>44 228</b>	<b>4 021</b>	<b>51 145</b>	<b>1 060</b>	<b>27 849</b>
Аранђеловац	2 722	109	197	1 432	8 455	920	11 720	247	6 531
Баточина	595	42	75	360	2 028	135	1 691	46	1 244
Кнић	1 954	83	154	1 082	6 533	585	7 522	183	4 980
Крагујевац	4 075	214	407	2 337	13 650	1 202	15 287	300	7 764
Лапово	175	30	55	111	568	27	347	6	159
Рача	1 402	60	113	809	4 825	417	5 321	107	2 703
Топола	2 448	123	228	1 405	8 169	735	9 257	171	4 468
<b>Регион Јужне и Источне Србије</b>	<b>34 181</b>	<b>3 666</b>	<b>6 551</b>	<b>19 994</b>	<b>109 540</b>	<b>7 185</b>	<b>89 786</b>	<b>2 676</b>	<b>74 582</b>
<b>Борска област</b>	<b>3 815</b>	<b>414</b>	<b>747</b>	<b>2 368</b>	<b>13 003</b>	<b>812</b>	<b>9 976</b>	<b>198</b>	<b>5 165</b>
Бор	1 612	174	320	1 059	5 774	316	3 888	59	1 534
Кладово	281	42	75	146	799	67	839	24	613
Мајданпек	914	121	221	579	3 119	180	2 149	32	856
Неготин	1 008	77	131	584	3 311	249	3 100	83	2 162
<b>Браничевска област</b>	<b>9 021</b>	<b>752</b>	<b>1 368</b>	<b>5 639</b>	<b>31 619</b>	<b>1 989</b>	<b>24 878</b>	<b>565</b>	<b>15 700</b>
Град Пожаревац	1 242	167	290	818	4 423	187	2 313	61	1 681
Пожаревац	1 084	133	231	716	3 879	171	2 117	56	1 529
Костолац	158	34	59	102	544	16	196	5	152
Велико Градиште	1 071	58	107	628	3 630	289	3 618	86	2 315
Голубац	538	43	80	365	2 055	103	1 291	26	745
Жабари	662	49	88	435	2 363	132	1 691	40	1 214
Жагубица	1 326	122	223	782	4 363	302	3 774	104	3 086
Кучево	1 445	128	242	960	5 343	304	3 699	47	1 255
Мало Црниће	733	65	119	486	2 681	139	1 768	38	1 047
Петровац на Млави	2 004	120	219	1 165	6 761	533	6 724	163	4 357

Table 5.6. Number of holdings and number of sheep by size of herd &gt;&gt;&gt;&gt;

50-99		100-199		200-499		500 грла и више 500 heads and more		Region Area City – Municipality
ПГ AH	овце sheep	ПГ AH	овце sheep	ПГ AH	овце sheep	ПГ AH	овце sheep	
<b>72</b>	<b>4 391</b>	<b>11</b>	<b>1 432</b>	<b>3</b>	<b>705</b>	-	-	<b>Moravička oblast</b>
30	1 818	4	529	1	301	-	-	Gornji Milanovac
8	452	1	100	1	204	-	-	Ivanjica
11	693	2	270	1	200	-	-	Lučani
23	1 428	4	533	-	-	-	-	Čačak
<b>82</b>	<b>5 047</b>	<b>13</b>	<b>1 544</b>	<b>1</b>	<b>259</b>	-	-	<b>Pomoravska oblast</b>
17	1 103	3	424	-	-	-	-	Despotovac
19	1 169	2	236	-	-	-	-	Jagodina
11	683	1	100	-	-	-	-	Paraćin
17	981	3	331	-	-	-	-	Rekovac
7	465	-	-	1	259	-	-	Svilajnac
11	646	4	453	-	-	-	-	Ćuprija
<b>46</b>	<b>2 954</b>	<b>8</b>	<b>1 020</b>	<b>4</b>	<b>1 032</b>	-	-	<b>Rasinska oblast</b>
8	548	-	-	1	350	-	-	Aleksandrovac
9	518	2	276	2	478	-	-	Brus
7	413	2	315	-	-	-	-	Varvarin
13	909	1	116	-	-	-	-	Kruševac
9	566	3	313	1	204	-	-	Trstenik
-	-	-	-	-	-	-	-	Ćićevac
<b>208</b>	<b>13 436</b>	<b>57</b>	<b>7 116</b>	<b>7</b>	<b>1 745</b>	<b>1</b>	<b>1 052</b>	<b>Raška oblast</b>
1	60	-	-	-	-	-	-	Vrnjačka Banja
26	1 659	3	374	-	-	1	1 052	Kraljevo
67	4 186	11	1 223	-	-	-	-	Novi Pazar
25	1 655	3	397	-	-	-	-	Raška
89	5 876	40	5 122	7	1 745	-	-	Tutin
<b>77</b>	<b>4 975</b>	<b>14</b>	<b>1 735</b>	<b>2</b>	<b>560</b>	-	-	<b>Šumadijska oblast</b>
11	660	2	238	1	357	-	-	Arandjelovac
10	700	2	242	-	-	-	-	Batočina
17	1 038	3	358	1	203	-	-	Knić
19	1 278	3	379	-	-	-	-	Kragujevac
1	52	-	-	-	-	-	-	Lapovo
7	457	2	263	-	-	-	-	Rača
12	790	2	255	-	-	-	-	Topola
<b>493</b>	<b>31 919</b>	<b>140</b>	<b>17 597</b>	<b>25</b>	<b>6 439</b>	<b>2</b>	<b>1 950</b>	<b>Region Južne i Istočne Srbije</b>
<b>17</b>	<b>987</b>	<b>5</b>	<b>588</b>	-	-	<b>1</b>	<b>615</b>	<b>Borska oblast</b>
4	220	-	-	-	-	-	-	Bor
-	-	2	250	-	-	-	-	Kladovo
1	64	1	118	-	-	-	-	Majdanpek
12	703	2	220	-	-	1	615	Negotin
<b>63</b>	<b>4 246</b>	<b>13</b>	<b>1 641</b>	-	-	-	-	<b>Braničevska oblast</b>
7	499	2	259	-	-	-	-	Grad Požarevac
6	401	2	259	-	-	-	-	Požarevac
1	98	-	-	-	-	-	-	Kostolac
9	621	1	110	-	-	-	-	Veliko Gradište
1	71	-	-	-	-	-	-	Golubac
5	353	1	100	-	-	-	-	Žabari
13	911	3	350	-	-	-	-	Žagubica
5	325	1	120	-	-	-	-	Kučevo
2	145	3	440	-	-	-	-	Malo Crniće
21	1 321	2	262	-	-	-	-	Petrovac na Mlavi

Табела 5.6. Број газдинстава и број оваца према величини стада

Регион Област Град – општина	ПГ АН	1-2 грла 1-2 heads		3-9		10-19		20-49	
		ПГ АН	овце sheep	ПГ АН	овце sheep	ПГ АН	овце sheep	ПГ АН	овце sheep
<b>Зајечарска област</b>	<b>5 913</b>	<b>621</b>	<b>1 128</b>	<b>3 821</b>	<b>20 809</b>	<b>1 150</b>	<b>14 233</b>	<b>266</b>	<b>7 226</b>
Бољевац	1 214	91	164	730	4 052	300	3 757	81	2 084
Зајечар	1 888	217	397	1 247	6 733	331	4 054	83	2 253
Књажевац	1 893	199	365	1 313	7 091	322	3 908	46	1 230
Сокобања	918	114	202	531	2 933	197	2 514	56	1 659
<b>Јабланичка област</b>	<b>936</b>	<b>88</b>	<b>155</b>	<b>388</b>	<b>2 088</b>	<b>241</b>	<b>3 086</b>	<b>165</b>	<b>4 737</b>
Бојник	146	4	8	59	351	39	484	28	823
Власотинце	246	45	81	133	643	43	545	22	616
Лебане	75	3	5	23	137	28	384	17	444
Лесковац	219	17	31	74	384	61	768	51	1 512
Медвеђа	200	11	18	74	437	59	752	43	1 224
Црна Трава	50	8	12	25	136	11	153	4	118
<b>Нишавска област</b>	<b>4 289</b>	<b>625</b>	<b>1 108</b>	<b>2 413</b>	<b>12 950</b>	<b>829</b>	<b>10 149</b>	<b>346</b>	<b>9 876</b>
<i>Град Ниш</i>	<i>555</i>	<i>89</i>	<i>157</i>	<i>294</i>	<i>1 576</i>	<i>101</i>	<i>1 197</i>	<i>58</i>	<i>1 609</i>
Медијана	3	-	-	1	5	2	20	-	-
Нишка Бања	152	28	53	94	500	17	192	12	325
Палилула	60	6	12	23	128	16	195	12	303
Пантелеј	142	19	34	72	390	30	355	13	379
Црвени крст	198	36	58	104	553	36	435	21	602
Алексинач	1 382	269	477	772	3 983	226	2 799	96	2 825
Гаџин Хан	210	31	57	97	517	52	631	23	609
Дољевац	86	9	12	32	195	21	266	21	607
Мерошина	132	16	25	60	321	32	414	21	593
Ражањ	626	94	166	370	2 037	114	1 417	40	1 145
Сврљиг	1 298	117	214	788	4 321	283	3 425	87	2 488
<b>Пиротска област</b>	<b>2 820</b>	<b>281</b>	<b>490</b>	<b>1 429</b>	<b>7 865</b>	<b>640</b>	<b>8 110</b>	<b>325</b>	<b>9 041</b>
Бабушница	1 071	102	181	640	3 472	237	3 029	78	2 122
Бела Паланка	550	52	96	283	1 575	138	1 673	56	1 496
Димитровград	215	13	20	85	462	51	684	39	1 112
Пирот	984	114	193	421	2 356	214	2 724	152	4 311
<b>Подунавска област</b>	<b>4 572</b>	<b>639</b>	<b>1 123</b>	<b>2 706</b>	<b>14 311</b>	<b>842</b>	<b>10 614</b>	<b>321</b>	<b>8 927</b>
Велика Плана	1 414	162	288	852	4 608	280	3 472	97	2 813
Смедерево	1 021	165	283	586	3 031	165	2 093	85	2 408
Смедеревска Паланка	2 137	312	552	1 268	6 672	397	5 049	139	3 706
<b>Пчињска област</b>	<b>1 088</b>	<b>100</b>	<b>171</b>	<b>323</b>	<b>1 798</b>	<b>272</b>	<b>3 524</b>	<b>276</b>	<b>7 987</b>
<i>Град Врање</i>	<i>220</i>	<i>20</i>	<i>33</i>	<i>60</i>	<i>321</i>	<i>52</i>	<i>688</i>	<i>57</i>	<i>1 620</i>
Врање	175	16	25	46	252	35	474	48	1 352
Врањска Бања	45	4	8	14	69	17	214	9	268
Босилеград	351	10	20	95	569	123	1 623	103	2 842
Бујановац	136	16	31	39	212	14	175	36	1 136
Владичин Хан	56	8	13	24	129	8	94	12	393
Прешево	99	25	38	25	99	12	142	14	438
Сурдулица	121	21	36	60	344	35	424	4	122
Трговиште	105	-	-	20	124	28	378	50	1 436
<b>Топличка област</b>	<b>1 727</b>	<b>146</b>	<b>261</b>	<b>907</b>	<b>5 097</b>	<b>410</b>	<b>5 216</b>	<b>214</b>	<b>5 923</b>
Блаце	753	76	141	463	2 551	159	1 963	52	1 377
Житорађа	76	10	18	33	176	15	190	16	491
Куршумлија	465	29	49	194	1 140	122	1 536	90	2 513
Прокупље	433	31	53	217	1 230	114	1 527	56	1 542
<b>Регион Косово и Метохија</b>	<b>...</b>	<b>...</b>	<b>...</b>	<b>...</b>	<b>...</b>	<b>...</b>	<b>...</b>	<b>...</b>	<b>...</b>

Table 5.6. Number of holdings and number of sheep by size of herd

50-99		100-199		200-499		500 грла и више 500 heads and more		Region Area City – Municipality
ПГ AH	овце sheep	ПГ AH	овце sheep	ПГ AH	овце sheep	ПГ AH	овце sheep	
<b>44</b>	<b>2 718</b>	<b>9</b>	<b>1 159</b>	<b>2</b>	<b>423</b>	-	-	<b>Zaječarska oblast</b>
8	488	4	500	-	-	-	-	Boljevac
8	482	2	261	-	-	-	-	Zaječar
12	755	1	136	-	-	-	-	Knjaževac
16	993	2	262	2	423	-	-	Sokobanja
<b>34</b>	<b>2 155</b>	<b>14</b>	<b>1 623</b>	<b>6</b>	<b>1 945</b>	-	-	<b>Jablanička oblast</b>
8	535	6	726	2	646	-	-	Bojnik
3	160	-	-	-	-	-	-	Vlasotince
2	102	1	154	1	225	-	-	Lebane
13	882	3	323	-	-	-	-	Leskovac
8	476	4	420	1	205	-	-	Medveđa
-	-	-	-	2	869	-	-	Crna Trava
<b>66</b>	<b>4 294</b>	<b>10</b>	<b>1 425</b>	-	-	-	-	<b>Nišavska oblast</b>
10	645	3	407	-	-	-	-	Grad Niš
-	-	-	-	-	-	-	-	Medijana
1	51	-	-	-	-	-	-	Niška Banja
2	144	1	161	-	-	-	-	Palilula
6	375	2	246	-	-	-	-	Pantelej
1	75	-	-	-	-	-	-	Crveni krst
18	1 127	1	154	-	-	-	-	Aleksinac
6	435	1	149	-	-	-	-	Gadžin Han
3	227	-	-	-	-	-	-	Doljevac
1	80	2	268	-	-	-	-	Merošina
8	493	-	-	-	-	-	-	Ražanj
20	1 287	3	447	-	-	-	-	Svrljig
<b>96</b>	<b>6 375</b>	<b>39</b>	<b>5 053</b>	<b>10</b>	<b>2 478</b>	-	-	<b>Pirotska oblast</b>
11	737	3	383	-	-	-	-	Babušnica
13	861	5	573	3	724	-	-	Bela Palanka
21	1 421	4	536	2	454	-	-	Dimitrovgrad
51	3 356	27	3 561	5	1 300	-	-	Pirot
<b>48</b>	<b>3 103</b>	<b>13</b>	<b>1 506</b>	<b>3</b>	<b>679</b>	-	-	<b>Podunavska oblast</b>
18	1 210	4	424	1	262	-	-	Velika Plana
10	673	9	1 082	1	207	-	-	Smederevo
20	1 220	-	-	1	210	-	-	Smederevska Palanka
<b>85</b>	<b>5 460</b>	<b>28</b>	<b>3 466</b>	<b>3</b>	<b>670</b>	<b>1</b>	<b>1 335</b>	<b>Pčinjska oblast</b>
26	1 624	4	471	1	270	-	-	Grad Vranje
25	1 574	4	471	1	270	-	-	Vranje
1	50	-	-	-	-	-	-	Vranjska Banja
16	1 024	4	506	-	-	-	-	Bosilegrad
23	1 499	8	975	-	-	-	-	Bujanovac
3	172	1	117	-	-	-	-	Vladičin Han
11	783	10	1 285	2	400	-	-	Preševo
-	-	-	-	-	-	1	1 335	Surdulica
6	358	1	112	-	-	-	-	Trgovišće
<b>40</b>	<b>2 581</b>	<b>9</b>	<b>1 136</b>	<b>1</b>	<b>244</b>	-	-	<b>Toplička oblast</b>
2	100	1	170	-	-	-	-	Blace
2	140	-	-	-	-	-	-	Žitorađa
26	1 716	3	301	1	244	-	-	Kuršumlija
10	625	5	665	-	-	-	-	Prokuplje
...	...	...	...	...	...	...	...	<b>Region Kosovo i Metohija</b>



Табела 5.7. Број газдинстава и број живине према величини јата >>>>

Регион Област Град – општина	ПГ АН	1–49 грла 1–49 heads		50–99		100–299		300–499	
		ПГ АН	живина poultry	ПГ АН	живина poultry	ПГ АН	живина poultry	ПГ АН	живина poultry
<b>РЕПУБЛИКА СРБИЈА</b>	<b>413 792</b>	<b>362 990</b>	<b>6306 185</b>	<b>42 425</b>	<b>2572 003</b>	<b>6 178</b>	<b>823 718</b>	<b>510</b>	<b>175 354</b>
СРБИЈА – СЕВЕР	114 111	89 659	1786 613	20 309	1239 213	3 153	422 216	238	81 992
<b>Београдски регион</b>	<b>21 592</b>	<b>18 123</b>	<b>351 588</b>	<b>2 907</b>	<b>175 642</b>	<b>452</b>	<b>60 135</b>	<b>24</b>	<b>8 309</b>
<b>Београдска област (Град Београд)</b>	<b>21 592</b>	<b>18 123</b>	<b>351 588</b>	<b>2 907</b>	<b>175 642</b>	<b>452</b>	<b>60 135</b>	<b>24</b>	<b>8 309</b>
Барајево	2 096	1 736	35 224	308	18 838	42	5 809	2	696
Вождовац	1 120	1 002	18 577	91	5 524	24	3 392	-	-
Врачар	-	-	-	-	-	-	-	-	-
Гроцка	1 538	1 320	23 100	176	10 472	30	4 256	3	1 080
Звездара	39	31	575	7	382	1	190	-	-
Земун	557	423	7 605	117	6 881	13	1 757	1	440
Лазаревац	3 661	3 122	60 845	463	28 297	73	9 627	1	300
Младеновац	3 574	3 182	60 757	299	18 086	56	7 050	3	912
Нови Београд	25	17	354	6	379	1	125	1	339
Обреновац	4 321	3 514	73 050	704	43 247	93	11 817	4	1 434
Палилула	584	400	7 612	148	8 792	28	3 999	1	320
Раковица	88	85	1 594	2	100	1	125	-	-
Савски венац	-	-	-	-	-	-	-	-	-
Сопот	1 971	1 660	33 583	272	16 114	34	4 477	2	700
Стари град	-	-	-	-	-	-	-	-	-
Сурчин	1 251	1 037	17 113	177	10 668	23	3 227	3	1 128
Чукарица	767	594	11 599	137	7 862	33	4 284	3	960
<b>Регион Војводине</b>	<b>92 519</b>	<b>71 536</b>	<b>1435 025</b>	<b>17 402</b>	<b>1063 571</b>	<b>2 701</b>	<b>362 081</b>	<b>214</b>	<b>73 683</b>
<b>Западнобачка област</b>	<b>11 816</b>	<b>9 431</b>	<b>186 316</b>	<b>1 974</b>	<b>120 779</b>	<b>315</b>	<b>42 899</b>	<b>27</b>	<b>9 459</b>
Апатин	1 507	1 166	23 614	279	16 663	42	5 924	6	2 182
Кула	2 086	1 708	30 442	308	18 079	45	6 254	5	1 553
Оџаци	2 404	2 118	39 333	243	14 629	34	4 771	3	1 009
Сомбор	5 819	4 439	92 927	1 144	71 408	194	25 950	13	4 715
<b>Јужнобанатска област</b>	<b>17 056</b>	<b>12 600</b>	<b>255 431</b>	<b>3 708</b>	<b>228 442</b>	<b>629</b>	<b>82 155</b>	<b>42</b>	<b>14 968</b>
Алибунар	2 303	1 578	34 690	596	36 006	116	15 029	4	1 245
Бела Црква	1 206	761	18 097	346	22 516	88	11 401	5	1 696
Вршац	1 761	1 232	26 290	410	25 530	97	12 862	7	2 509
Ковачица	2 472	1 960	40 083	444	27 917	66	8 086	2	750
Ковин	2 976	2 214	45 828	662	40 846	82	11 387	7	2 629
Опово	1 031	715	13 420	268	16 079	45	5 949	2	700
Панчево	4 044	3 215	56 178	691	42 469	101	13 306	14	5 079
Пландиште	1 263	925	20 845	291	17 079	34	4 135	1	360
<b>Јужнобачка област</b>	<b>18 223</b>	<b>14 238</b>	<b>270 664</b>	<b>3 220</b>	<b>194 923</b>	<b>483</b>	<b>65 516</b>	<b>41</b>	<b>13 780</b>
Град Нови Сад	2 955	2 185	40 778	630	37 592	87	11 412	10	3 248
Нови Сад	2 428	1 903	35 530	407	24 591	70	9 421	7	2 248
Петроварадин	527	282	5 248	223	13 001	17	1 991	3	1 000
Бач	1 142	950	18 052	139	8 674	32	4 327	1	300
Бачка Паланка	2 893	2 336	44 644	431	25 784	75	10 332	9	2 960
Бачки Петровац	764	693	12 982	62	3 602	5	643	2	650
Беоцин	716	463	10 195	213	12 947	30	4 162	6	2 072
Бечеј	1 484	1 114	22 459	283	17 315	56	7 570	5	1 692
Врбас	1 836	1 525	28 487	255	15 280	44	6 271	-	-
Жабалъ	2 720	2 102	37 327	507	31 088	48	6 330	3	1 100
Србобран	1 142	926	18 573	186	11 307	24	3 246	1	308
Сремски Карловци	61	42	750	13	841	5	621	-	-
Темерин	857	637	11 576	150	9 204	42	6 296	3	1 150
Тител	1 653	1 265	24 841	351	21 289	35	4 306	1	300

Table 5.7. Number of holdings and number of poultry by size of flock &gt;&gt;&gt;&gt;

500–999		1.000–2.999		3.000–4.999		5.000 грла и више 5 000 heads and more		Region Area City – Municipality
ПГ АН	живина poultry	ПГ АН	живина poultry	ПГ АН	живина poultry	ПГ АН	живина poultry	
<b>349</b>	<b>216 096</b>	<b>581</b>	<b>920 046</b>	<b>220</b>	<b>794 907</b>	<b>539</b>	<b>14902 911</b>	<b>REPUBLIC OF SERBIA</b>
160	99 142	263	419 565	102	370 782	227	8763 016	SRBIJA – SEVER
<b>14</b>	<b>8 744</b>	<b>33</b>	<b>51 555</b>	<b>8</b>	<b>31 320</b>	<b>31</b>	<b>522 708</b>	<b>Beogradski region</b>
<b>14</b>	<b>8 744</b>	<b>33</b>	<b>51 555</b>	<b>8</b>	<b>31 320</b>	<b>31</b>	<b>522 708</b>	<b>Beogradska oblast (Grad Beograd)</b>
2	1 485	5	7 303	-	-	1	5 500	Barajevo
-	-	1	1 700	-	-	2	17 000	Voždovac
-	-	-	-	-	-	-	-	Vračar
3	1 810	4	7 000	-	-	2	22 550	Grocka
-	-	-	-	-	-	-	-	Zvezdara
-	-	2	2 520	1	3 720	-	-	Zemun
1	950	1	2 512	-	-	-	-	Lazarevac
3	1 550	14	23 132	2	7 865	15	231 994	Mladenovac
-	-	-	-	-	-	-	-	Novi Beograd
1	560	4	5 268	-	-	1	12 000	Obrenovac
2	1 108	1	1 000	2	7 435	2	32 154	Palilula
-	-	-	-	-	-	-	-	Rakovica
-	-	-	-	-	-	-	-	Savski venac
1	521	-	-	1	4 300	1	10 000	Sopot
-	-	-	-	-	-	-	-	Stari grad
1	760	1	1 120	2	8 000	7	191 510	Surčin
-	-	-	-	-	-	-	-	Čukarica
<b>146</b>	<b>90 398</b>	<b>230</b>	<b>368 010</b>	<b>94</b>	<b>339 462</b>	<b>196</b>	<b>8240 308</b>	<b>Region Vojvodine</b>
<b>16</b>	<b>9 612</b>	<b>29</b>	<b>44 569</b>	<b>8</b>	<b>28 000</b>	<b>16</b>	<b>260 748</b>	<b>Zapadnobačka oblast</b>
4	2 900	7	10 930	1	3 000	2	50 000	Apatin
4	2 100	6	9 309	4	14 000	6	108 550	Kula
1	800	3	4 900	-	-	2	35 000	Odžaci
7	3 812	13	19 430	3	11 000	6	67 198	Sombor
<b>16</b>	<b>10 394</b>	<b>20</b>	<b>34 302</b>	<b>7</b>	<b>25 700</b>	<b>34</b>	<b>2024 171</b>	<b>Južnobačanska oblast</b>
-	-	2	2 000	-	-	7	243 049	Alibunar
1	600	3	4 647	1	4 000	1	10 012	Bela Crkva
6	3 720	3	7 540	-	-	6	83 500	Vršac
-	-	-	-	-	-	-	-	Kovačica
3	1 700	1	1 500	-	-	7	82 151	Kovin
-	-	1	1 000	-	-	-	-	Opovo
4	2 964	10	17 615	3	10 500	6	192 084	Pančevo
2	1 410	-	-	3	11 200	7	1413 375	Plandište
<b>50</b>	<b>32 092</b>	<b>77</b>	<b>122 543</b>	<b>32</b>	<b>115 212</b>	<b>82</b>	<b>2189 781</b>	<b>Južnobačanska oblast</b>
13	9 406	12	18 730	7	26 200	11	357 271	Grad Novi Sad
12	8 656	11	17 230	7	26 200	11	357 271	Novi Sad
1	750	1	1 500	-	-	-	-	Petrovaradin
4	2 464	9	15 800	3	11 400	4	342 000	Bač
10	5 830	15	23 684	4	13 600	13	116 000	Bačka Palanka
-	-	-	-	-	-	2	12 000	Bački Petrovac
2	1 480	2	4 000	-	-	-	-	Beočin
2	1 500	5	9 514	6	22 012	13	433 580	Bečej
4	2 242	4	6 700	1	3 000	3	248 500	Vrbas
10	6 170	20	29 673	8	27 000	22	437 510	Žabalj
-	-	2	3 460	-	-	3	66 920	Srbobran
-	-	1	1 782	-	-	-	-	Sremski Karlovci
4	2 100	7	9 200	3	12 000	11	176 000	Temerin
1	900	-	-	-	-	-	-	Titel

Табела 5.7. Број газдинстава и број живине према величини јата >>>>

Регион Област Град – општина	ПГ АН	1–49 грла 1–49 heads		50–99		100–299		300–499	
		ПГ АН	живина poultry	ПГ АН	живина poultry	ПГ АН	живина poultry	ПГ АН	живина poultry
<b>Севернобанатска област</b>	<b>8 657</b>	<b>6 784</b>	<b>144 076</b>	<b>1 561</b>	<b>96 234</b>	<b>265</b>	<b>35 795</b>	<b>11</b>	<b>3 610</b>
Ада	924	703	14 445	181	11 642	36	4 713	3	950
Кањижа	1 628	1 300	27 209	258	16 160	51	7 484	2	700
Кикинда	3 231	2 514	53 897	613	37 398	95	12 609	3	960
Нови Кнежевац	912	666	14 694	213	12 915	28	3 765	1	300
Сента	897	707	15 365	149	9 368	36	4 582	1	300
Чока	1 065	894	18 466	147	8 751	19	2 642	1	400
<b>Севернобачка област</b>	<b>6 528</b>	<b>5 002</b>	<b>103 030</b>	<b>1 180</b>	<b>73 275</b>	<b>246</b>	<b>34 595</b>	<b>27</b>	<b>9 134</b>
Бачка Топола	1 981	1 546	31 318	352	21 506	53	7 215	9	3 264
Мали Иђош	762	541	10 882	163	10 159	30	4 770	6	1 800
Суботица	3 785	2 915	60 830	665	41 610	163	22 610	12	4 070
<b>Средњобанатска област</b>	<b>10 592</b>	<b>7 982</b>	<b>169 466</b>	<b>2 201</b>	<b>134 283</b>	<b>292</b>	<b>38 526</b>	<b>35</b>	<b>11 815</b>
Житиште	2 009	1 422	30 901	478	29 405	58	7 410	14	4 630
Зрењанин	4 389	3 378	68 454	843	51 847	127	16 997	14	4 826
Нова Црња	1 077	827	18 038	214	12 827	28	3 667	3	1 003
Нови Бечеј	1 604	1 231	26 422	316	19 162	43	5 768	3	1 056
Сечањ	1 513	1 124	25 651	350	21 042	36	4 684	1	300
<b>Сремска област</b>	<b>19 647</b>	<b>15 499</b>	<b>306 042</b>	<b>3 558</b>	<b>215 635</b>	<b>471</b>	<b>62 595</b>	<b>31</b>	<b>10 917</b>
Инђија	2 154	1 757	32 902	320	19 535	49	6 490	4	1 460
Ириг	771	589	12 511	146	8 731	32	4 468	4	1 615
Пећинци	2 180	1 707	36 233	413	24 576	53	6 845	1	300
Рума	3 800	2 948	57 541	727	45 339	109	14 845	9	3 167
Сремска Митровица	5 188	4 209	83 180	853	51 058	113	14 363	3	1 070
Стара Пазова	2 358	1 775	31 643	479	28 254	69	9 812	7	2 340
Шид	3 196	2 514	52 032	620	38 142	46	5 772	3	965
СРБИЈА – ЈУГ	299 681	273 331	4519 572	22 116	1332 790	3 025	401 502	272	93 362
<b>Регион Шумадије и Западне Србије</b>	<b>173 106</b>	<b>158 204</b>	<b>2605 931</b>	<b>12 437</b>	<b>748 890</b>	<b>1 692</b>	<b>221 732</b>	<b>137</b>	<b>46 926</b>
<b>Златиборска област</b>	<b>24 920</b>	<b>24 179</b>	<b>289 938</b>	<b>555</b>	<b>32 679</b>	<b>103</b>	<b>14 852</b>	<b>19</b>	<b>6 726</b>
Ариље	2 155	2 091	25 704	54	3 157	6	856	-	-
Бајина Башта	3 434	3 338	42 358	81	4 743	8	1 155	1	358
Косјерић	1 998	1 972	23 802	17	1 018	8	1 189	-	-
Нова Варош	1 912	1 857	19 118	27	1 606	16	2 453	5	1 828
Пожега	3 714	3 539	49 990	134	7 856	18	2 338	4	1 500
Прибој	1 459	1 428	13 527	17	1 020	7	1 143	2	600
Пријеполје	2 146	2 089	20 170	45	2 648	6	783	1	330
Сјеница	2 214	2 181	24 487	24	1 424	6	792	1	300
Ужице	3 910	3 785	48 000	93	5 535	16	2 477	3	1 050
Чајетина	1 978	1 899	22 782	63	3 672	12	1 666	2	760
<b>Колубарска област</b>	<b>20 353</b>	<b>18 018</b>	<b>346 573</b>	<b>1 929</b>	<b>117 487</b>	<b>246</b>	<b>31 484</b>	<b>13</b>	<b>4 564</b>
Ваљево	6 182	5 758	98 256	320	19 479	42	5 171	6	2 212
Лајковац	2 032	1 748	36 675	252	15 482	29	3 728	-	-
Љиг	2 319	2 028	39 859	248	15 084	40	5 604	-	-
Мионица	2 415	2 160	38 103	154	9 087	25	3 233	1	350
Осечина	2 611	2 405	45 903	188	11 374	15	1 860	1	358
Уб	4 794	3 919	87 777	767	46 981	95	11 888	5	1 644
<b>Мачванска област</b>	<b>32 763</b>	<b>27 748</b>	<b>558 247</b>	<b>4 426</b>	<b>267 515</b>	<b>521</b>	<b>67 214</b>	<b>16</b>	<b>5 881</b>
Богатић	4 669	3 717	76 371	838	51 336	101	13 413	4	1 392
Владимирци	3 431	2 622	59 510	706	42 664	93	11 934	2	730
Коцељева	2 487	1 892	43 715	526	31 904	64	7 610	2	760
Крупањ	2 967	2 760	52 598	191	11 085	14	1 503	1	316
Лозница	6 586	5 951	113 516	567	33 872	54	7 057	4	1 545
Љубовија	2 465	2 362	41 338	97	5 467	6	712	-	-
Мали Зворник	1 421	1 277	21 543	129	7 481	14	1 880	-	-
Шабац	8 737	7 167	149 656	1 372	83 706	175	23 105	3	1 138

Table 5.7. Number of holdings and number of poultry by size of flock &gt;&gt;&gt;&gt;

500–999		1.000–2.999		3.000–4.999		5.000 грла и више 5 000 heads and more		Region Area City – Municipality
ПГ АН	живина poultry	ПГ АН	живина poultry	ПГ АН	живина poultry	ПГ АН	живина poultry	
<b>14</b>	<b>8 195</b>	<b>12</b>	<b>18 799</b>	<b>5</b>	<b>19 000</b>	<b>5</b>	<b>78 700</b>	<b>Severnobanatska oblast</b>
1	650	-	-	-	-	-	-	Ada
5	2 810	7	10 900	2	8 500	3	65 200	Kanjiža
3	2 000	-	-	1	3 000	2	13 500	Kikinda
-	-	2	3 000	2	7 500	-	-	Novi Kneževac
2	1 200	2	3 827	-	-	-	-	Senta
3	1 535	1	1 072	-	-	-	-	Čoka
<b>13</b>	<b>7 783</b>	<b>34</b>	<b>54 508</b>	<b>13</b>	<b>46 350</b>	<b>13</b>	<b>834 369</b>	<b>Severnobačka oblast</b>
3	2 000	9	13 160	3	11 350	6	392 923	Bačka Topola
3	1 800	11	17 480	3	11 000	5	328 446	Mali Idoš
7	3 983	14	23 868	7	24 000	2	113 000	Subotica
<b>18</b>	<b>11 478</b>	<b>25</b>	<b>38 474</b>	<b>12</b>	<b>45 937</b>	<b>27</b>	<b>2356 563</b>	<b>Srednjobanatska oblast</b>
9	5 370	6	9 563	6	24 224	16	1904 980	Žitište
6	4 058	11	16 831	4	14 213	6	139 500	Zrenjanin
-	-	2	2 500	-	-	3	112 083	Nova Crnja
2	1 350	5	8 070	2	7 500	2	200 000	Novi Bečej
1	700	1	1 510	-	-	-	-	Sečanj
<b>19</b>	<b>10 844</b>	<b>33</b>	<b>54 815</b>	<b>17</b>	<b>59 263</b>	<b>19</b>	<b>495 976</b>	<b>Sremska oblast</b>
6	3 334	10	16 515	6	21 153	2	25 000	Indija
-	-	-	-	-	-	-	-	Irig
3	1 815	1	1 100	-	-	2	24 000	Pećinci
1	900	2	3 000	1	3 000	3	96 966	Ruma
4	2 035	4	6 007	1	4 000	1	61 000	Sremska Mitrovica
4	2 220	9	18 372	7	24 108	8	61 600	Stara Pazova
1	540	7	9 821	2	7 002	3	227 410	Šid
189	116 954	318	500 481	118	424 125	312	6139 895	SRBIJA – JUG
<b>95</b>	<b>59 814</b>	<b>193</b>	<b>309 173</b>	<b>88</b>	<b>314 318</b>	<b>260</b>	<b>4963 799</b>	<b>Region Šumadije i Zapadne Srbije</b>
<b>11</b>	<b>7 505</b>	<b>31</b>	<b>50 817</b>	<b>7</b>	<b>24 138</b>	<b>15</b>	<b>198 540</b>	<b>Zlatiborska oblast</b>
-	-	2	2 700	-	-	2	46 520	Arilje
1	800	4	6 210	-	-	1	10 000	Bajina Bašta
-	-	1	1 510	-	-	-	-	Kosjerić
4	2 860	2	2 036	1	3 530	-	-	Nova Varoš
2	1 430	9	16 842	2	7 000	6	49 020	Požega
1	500	2	2 300	2	7 300	-	-	Priboj
1	915	3	5 000	-	-	1	5 000	Prijepolje
-	-	1	2 000	-	-	1	14 000	Sjenica
2	1 000	5	9 009	2	6 308	4	74 000	Užice
-	-	2	3 210	-	-	-	-	Čajetina
<b>13</b>	<b>8 760</b>	<b>29</b>	<b>48 455</b>	<b>24</b>	<b>86 754</b>	<b>81</b>	<b>1381 922</b>	<b>Kolubarska oblast</b>
7	4 363	11	14 676	8	31 865	30	537 113	Valjevo
-	-	1	1 022	1	4 000	1	9 586	Lajkovac
-	-	-	-	1	3 500	2	75 000	Ljig
3	2 087	13	25 722	14	47 389	45	668 223	Mionica
1	600	1	2 200	-	-	-	-	Osečina
2	1 710	3	4 835	-	-	3	92 000	Ub
<b>15</b>	<b>8 944</b>	<b>26</b>	<b>38 749</b>	<b>6</b>	<b>20 160</b>	<b>5</b>	<b>94 300</b>	<b>Mačvanska oblast</b>
1	500	7	9 860	-	-	1	50 300	Bogatić
1	520	5	6 518	-	-	2	30 000	Vladimirci
1	800	1	1 200	1	4 000	-	-	Koceljeva
-	-	1	2 100	-	-	-	-	Krupanj
3	1 700	4	5 010	1	3 000	2	14 000	Loznica
-	-	-	-	-	-	-	-	Ljubovija
1	730	-	-	-	-	-	-	Mali Zvornik
8	4 694	8	14 061	4	13 160	-	-	Šabac

Табела 5.7. Број газдинстава и број живине према величини јата >>>>

Регион Област Град – општина	ПГ АН	1–49 грла 1–49 heads		50–99		100–299		300–499	
		ПГ АН	живина poultry	ПГ АН	живина poultry	ПГ АН	живина poultry	ПГ АН	живина poultry
<b>Моравичка област</b>	<b>17 996</b>	<b>17 397</b>	<b>243 692</b>	<b>486</b>	<b>28 930</b>	<b>86</b>	<b>12 078</b>	<b>10</b>	<b>3 249</b>
Горњи Милановац	4 182	4 031	62 169	127	7 500	22	3 067	1	354
Ивањица	3 762	3 722	41 319	29	1 783	6	780	3	900
Лучани	3 599	3 498	50 581	85	5 114	13	1 906	1	400
Чачак	6 453	6 146	89 623	245	14 533	45	6 325	5	1 595
<b>Поморавска област</b>	<b>17 931</b>	<b>16 028</b>	<b>285 249</b>	<b>1 547</b>	<b>93 675</b>	<b>234</b>	<b>31 389</b>	<b>33</b>	<b>10 773</b>
Деспотовац	2 778	2 564	45 508	163	9 705	30	4 206	7	2 151
Јагодина	4 343	3 765	67 617	465	28 110	73	9 667	12	4 014
Параћин	4 058	3 726	61 202	254	14 883	46	5 979	9	2 908
Рековац	2 110	2 001	34 070	92	5 465	8	1 241	-	-
Свилајнац	2 547	2 145	44 662	352	21 668	39	5 418	4	1 400
Ђуприја	2 095	1 827	32 190	221	13 844	38	4 878	1	300
<b>Расинска област</b>	<b>22 636</b>	<b>21 288</b>	<b>340 268</b>	<b>1 064</b>	<b>63 095</b>	<b>145</b>	<b>18 407</b>	<b>10</b>	<b>3 564</b>
Александровац	3 818	3 645	58 768	118	6 961	14	1 822	2	719
Брус	2 755	2 659	42 768	84	5 064	7	848	2	660
Варварин	2 297	2 147	33 340	89	5 365	16	2 197	1	300
Крушевац	8 516	7 865	129 610	543	31 796	75	9 526	3	1 285
Трстеник	4 184	3 990	58 630	159	9 514	24	2 679	2	600
Ћићевац	1 066	982	17 152	71	4 395	9	1 335	-	-
<b>Рашка област</b>	<b>17 787</b>	<b>16 898</b>	<b>223 081</b>	<b>672</b>	<b>40 132</b>	<b>135</b>	<b>17 501</b>	<b>18</b>	<b>6 112</b>
Врњачка Бања	1 991	1 888	26 840	76	4 630	12	1 554	1	300
Краљево	8 292	7 770	109 732	394	23 612	82	10 432	14	4 807
Нови Пазар	2 906	2 769	36 144	112	6 728	24	3 096	-	-
Рашка	2 346	2 276	26 157	42	2 519	14	2 054	2	669
Тутин	2 252	2 195	24 208	48	2 643	3	365	1	336
<b>Шумадијска област</b>	<b>18 720</b>	<b>16 648</b>	<b>318 883</b>	<b>1 758</b>	<b>105 377</b>	<b>222</b>	<b>28 807</b>	<b>18</b>	<b>6 057</b>
Аранђеловац	3 353	2 989	57 129	322	19 448	37	4 575	-	-
Баточина	1 258	1 160	22 081	86	5 034	9	1 447	-	-
Кнић	2 916	2 657	48 366	218	13 273	32	4 487	-	-
Крагујевац	5 746	5 187	95 041	454	27 303	57	7 326	7	2 194
Лапово	508	452	7 689	49	2 841	6	897	1	330
Рача	1 952	1 675	36 767	245	14 644	25	3 026	3	1 150
Топола	2 987	2 528	51 810	384	22 834	56	7 049	7	2 383
<b>Регион Јужне и Источне Србије</b>	<b>126 575</b>	<b>115 127</b>	<b>1913 641</b>	<b>9 679</b>	<b>583 900</b>	<b>1 333</b>	<b>179 770</b>	<b>135</b>	<b>46 436</b>
<b>Борска област</b>	<b>9 602</b>	<b>9 094</b>	<b>146 127</b>	<b>455</b>	<b>26 772</b>	<b>46</b>	<b>6 270</b>	<b>2</b>	<b>605</b>
Бор	2 905	2 817	44 155	75	4 369	11	1 765	1	305
Кладово	1 620	1 495	24 952	115	6 831	10	1 187	-	-
Мајданпек	1 685	1 640	22 901	41	2 374	3	352	-	-
Неготин	3 392	3 142	54 119	224	13 198	22	2 966	1	300
<b>Браничевска област</b>	<b>21 230</b>	<b>18 022</b>	<b>352 998</b>	<b>2 763</b>	<b>170 512</b>	<b>361</b>	<b>47 416</b>	<b>21</b>	<b>7 469</b>
Град Пожаревац	3 876	2 877	58 300	848	52 194	132	16 947	5	1 645
Пожаревац	3 353	2 504	50 329	713	43 880	119	15 461	4	1 320
Костолац	523	373	7 971	135	8 314	13	1 486	1	325
Велико Градиште	2 132	1 726	34 974	315	19 605	62	7 884	3	913
Голубац	1 169	958	20 129	185	11 680	20	3 042	4	1 465
Жабари	1 744	1 461	31 900	244	15 421	34	4 334	2	772
Жагубица	2 631	2 537	41 524	91	5 373	1	102	-	-
Кучево	2 922	2 588	47 567	319	19 280	15	2 039	-	-
Мало Црниће	2 018	1 561	32 645	393	24 733	60	8 371	3	1 005
Петровац на Млави	4 738	4 314	85 959	368	22 226	37	4 697	4	1 669

Table 5.7. Number of holdings and number of poultry by size of flock &gt;&gt;&gt;&gt;

500–999		1.000–2.999		3.000–4.999		5.000 грла и више 5 000 heads and more		Region Area City – Municipality
ПГ АН	живина poultry	ПГ АН	живина poultry	ПГ АН	живина poultry	ПГ АН	живина poultry	
<b>3</b>	<b>1 718</b>	<b>7</b>	<b>10 791</b>	<b>1</b>	<b>4 000</b>	<b>6</b>	<b>116 000</b>	<b>Moravička oblast</b>
1	510	-	-	-	-	-	-	Gornji Milanovac
-	-	-	-	1	4 000	1	8 000	Ivanjica
1	500	1	1 300	-	-	-	-	Lučani
1	708	6	9 491	-	-	5	108 000	Čačak
<b>16</b>	<b>9 908</b>	<b>27</b>	<b>46 008</b>	<b>11</b>	<b>37 532</b>	<b>35</b>	<b>1151 934</b>	<b>Pomoravska oblast</b>
2	1 072	1	2 200	3	10 202	8	102 420	Despotovac
5	3 600	9	13 037	3	9 330	11	413 543	Jagodina
3	1 828	12	22 760	3	12 000	5	71 000	Paraćin
2	1 028	-	-	-	-	7	68 056	Rekovac
1	600	2	3 011	1	3 000	3	176 915	Svilajnac
3	1 780	3	5 000	1	3 000	1	320 000	Ćuprija
<b>9</b>	<b>5 468</b>	<b>24</b>	<b>36 719</b>	<b>21</b>	<b>76 487</b>	<b>75</b>	<b>1430 177</b>	<b>Rasinska oblast</b>
2	1 354	5	8 523	6	22 725	26	303 720	Aleksandrovac
-	-	-	-	2	8 500	1	12 000	Brus
2	1 600	11	14 900	11	38 750	20	249 057	Varvarin
3	1 514	6	10 080	1	3 500	20	219 071	Kruševac
2	1 000	2	3 216	1	3 012	4	123 000	Trstenik
-	-	-	-	-	-	4	523 329	Čičevac
<b>10</b>	<b>6 570</b>	<b>30</b>	<b>47 777</b>	<b>8</b>	<b>28 447</b>	<b>16</b>	<b>262 530</b>	<b>Raška oblast</b>
2	1 310	4	5 102	1	3 510	7	49 515	Vrnjačka Banja
4	2 210	17	28 365	2	8 027	9	213 015	Kraljevo
-	-	-	-	1	3 400	-	-	Novi Pazar
4	3 050	6	8 810	2	7 500	-	-	Raška
-	-	3	5 500	2	6 010	-	-	Tutin
<b>18</b>	<b>10 941</b>	<b>19</b>	<b>29 857</b>	<b>10</b>	<b>36 800</b>	<b>27</b>	<b>328 396</b>	<b>Šumadijska oblast</b>
2	1 150	2	2 201	-	-	1	5 000	Arandjelovac
-	-	-	-	1	4 000	2	19 800	Batočina
1	500	1	1 500	2	7 500	5	60 650	Knić
12	7 196	15	24 656	5	17 500	9	96 234	Kragujevac
-	-	-	-	-	-	-	-	Lapovo
2	1 480	-	-	-	-	2	58 512	Rača
1	615	1	1 500	2	7 800	8	88 200	Topola
<b>94</b>	<b>57 140</b>	<b>125</b>	<b>191 308</b>	<b>30</b>	<b>109 807</b>	<b>52</b>	<b>1176 096</b>	<b>Region Južne i Istočne Srbije</b>
<b>2</b>	<b>1 023</b>	<b>3</b>	<b>5 552</b>	-	-	-	-	<b>Borska oblast</b>
-	-	1	1 032	-	-	-	-	Bor
-	-	-	-	-	-	-	-	Kladovo
1	500	-	-	-	-	-	-	Majdanpek
1	523	2	4 520	-	-	-	-	Negotin
<b>14</b>	<b>8 547</b>	<b>22</b>	<b>34 167</b>	<b>11</b>	<b>40 390</b>	<b>16</b>	<b>424 475</b>	<b>Braničevska oblast</b>
3	1 740	6	8 855	2	9 015	3	161 460	Grad Požarevac
2	1 100	6	8 855	2	9 015	3	161 460	Požarevac
1	640	-	-	-	-	-	-	Kostolac
6	3 302	6	9 317	6	20 375	8	49 472	Veliko Gradište
1	520	1	1 510	-	-	-	-	Golubac
-	-	3	5 125	-	-	-	-	Žabari
1	650	-	-	-	-	1	45 934	Žagubica
-	-	-	-	-	-	-	-	Kučevo
-	-	-	-	1	4 000	-	-	Malo Crniće
3	2 335	6	9 360	2	7 000	4	167 609	Petrovac na Mlavi

Табела 5.7. Број газдинстава и број живине према величини јата

Регион Област Град – општина	ПГ АН	1–49 грла 1–49 heads		50–99		100–299		300–499	
		ПГ АН	живина poultry	ПГ АН	живина poultry	ПГ АН	живина poultry	ПГ АН	живина poultry
<b>Зајечарска област</b>	<b>11 537</b>	<b>10 942</b>	<b>172 834</b>	<b>506</b>	<b>30 248</b>	<b>62</b>	<b>8 676</b>	<b>8</b>	<b>2 805</b>
Бољевац	2 191	2 130	31 578	48	2 855	10	1 406	1	400
Зајечар	4 321	4 024	69 654	259	15 700	27	3 586	3	1 000
Књажевац	3 327	3 165	44 567	139	8 225	16	2 144	2	800
Сокобања	1 698	1 623	27 035	60	3 468	9	1 540	2	605
<b>Јабланичка област</b>	<b>18 518</b>	<b>17 505</b>	<b>261 352</b>	<b>838</b>	<b>50 142</b>	<b>118</b>	<b>16 038</b>	<b>17</b>	<b>5 670</b>
Бојник	1 951	1 758	32 146	159	9 561	17	2 409	3	900
Власотинце	2 967	2 788	43 185	157	9 290	19	2 240	2	635
Лебане	2 340	2 177	36 080	141	8 449	18	2 274	3	1 054
Лесковац	10 101	9 690	133 064	326	19 493	56	8 068	7	2 356
Медвеђа	1 016	961	15 081	47	2 872	6	754	2	725
Црна Трава	143	131	1 796	8	477	2	293	-	-
<b>Нишавска област</b>	<b>20 248</b>	<b>18 695</b>	<b>301 652</b>	<b>1 293</b>	<b>76 486</b>	<b>196</b>	<b>27 254</b>	<b>17</b>	<b>6 167</b>
<i>Град Ниш</i>	<i>4 540</i>	<i>4 165</i>	<i>59 671</i>	<i>298</i>	<i>17 422</i>	<i>51</i>	<i>7 580</i>	<i>9</i>	<i>3 270</i>
Медијана	52	43	516	6	365	1	100	1	360
Нишка Бања	629	583	7 262	39	2 279	6	830	-	-
Палилула	1 126	998	15 243	104	6 014	15	2 233	3	1 170
Пантелеј	870	801	10 640	44	2 626	18	2 944	4	1 390
Црвени крст	1 863	1 740	26 010	105	6 138	11	1 473	1	350
Алексинац	5 237	4 754	83 269	404	24 511	64	8 674	5	1 780
Гаџин Хан	1 826	1 727	27 951	90	5 210	5	747	1	467
Дољевац	2 155	1 969	29 089	160	9 343	23	2 856	1	300
Мерошина	2 252	2 113	31 759	113	6 725	20	2 577	1	350
Ражањ	1 788	1 654	31 585	112	6 473	16	2 140	-	-
Сврљиг	2 450	2 313	38 328	116	6 802	17	2 680	-	-
<b>Пиротска област</b>	<b>7 385</b>	<b>6 856</b>	<b>103 837</b>	<b>447</b>	<b>26 548</b>	<b>60</b>	<b>8 355</b>	<b>10</b>	<b>3 391</b>
Бабушница	1 996	1 851	30 302	135	7 982	6	713	2	600
Бела Паланка	1 329	1 225	16 483	87	4 889	12	1 658	1	300
Димитровград	670	640	8 386	25	1 552	4	466	-	-
Пирот	3 390	3 140	48 666	200	12 125	38	5 518	7	2 491
<b>Подунавска област</b>	<b>13 061</b>	<b>11 023</b>	<b>212 838</b>	<b>1 684</b>	<b>102 455</b>	<b>269</b>	<b>35 507</b>	<b>29</b>	<b>9 901</b>
Велика Плана	3 809	3 195	61 482	521	32 054	80	10 385	5	1 790
Смедерево	4 185	3 499	65 536	545	32 654	95	12 717	19	6 191
Смедеревска Паланка	5 067	4 329	85 820	618	37 747	94	12 405	5	1 920
<b>Пчињска област</b>	<b>15 485</b>	<b>14 154</b>	<b>222 129</b>	<b>1 109</b>	<b>65 215</b>	<b>148</b>	<b>20 494</b>	<b>25</b>	<b>8 453</b>
<i>Град Врање</i>	<i>4 456</i>	<i>4 126</i>	<i>61 508</i>	<i>228</i>	<i>13 555</i>	<i>53</i>	<i>7 891</i>	<i>18</i>	<i>6 061</i>
Врање	3 622	3 363	52 216	178	10 677	43	6 690	15	5 081
Врањска Бања	834	763	9 292	50	2 878	10	1 201	3	980
Босилеград	1 191	1 162	13 610	27	1 605	2	234	-	-
Бујановац	3 241	2 913	50 418	285	16 655	37	5 263	1	300
Владичин Хан	2 257	2 030	27 918	203	11 772	15	1 771	4	1 412
Прешево	2 105	1 855	39 099	233	13 633	17	2 264	-	-
Сурдулица	1 451	1 314	19 953	107	6 434	22	2 843	2	680
Трговиште	784	754	9 623	26	1 561	2	228	-	-
<b>Топличка област</b>	<b>9 509</b>	<b>8 836</b>	<b>139 874</b>	<b>584</b>	<b>35 522</b>	<b>73</b>	<b>9 760</b>	<b>6</b>	<b>1 975</b>
Блаце	1 959	1 772	29 385	175	11 010	11	1 619	-	-
Житорађа	2 288	2 168	31 006	99	5 813	17	2 151	2	745
Куршумлија	1 951	1 788	29 370	135	8 105	25	3 327	1	300
Прокупље	3 311	3 108	50 113	175	10 594	20	2 663	3	930
<b>Регион Косово и Метохија</b>	<b>...</b>	<b>...</b>	<b>...</b>	<b>...</b>	<b>...</b>	<b>...</b>	<b>...</b>	<b>...</b>	<b>...</b>

Table 5.7. Number of holdings and number of poultry by size of flock

500–999		1.000–2.999		3.000–4.999		5.000 грла и више 5 000 heads and more		Region Area City – Municipality
ПГ АН	живина poultry	ПГ АН	живина poultry	ПГ АН	живина poultry	ПГ АН	живина poultry	
<b>8</b>	<b>4 535</b>	<b>9</b>	<b>13 500</b>	<b>1</b>	<b>3 000</b>	<b>1</b>	<b>9 000</b>	<b>Zaječarska oblast</b>
-	-	1	1 500	-	-	1	9 000	Boljevac
3	2 025	4	7 330	1	3 000	-	-	Zaječar
2	1 000	3	3 670	-	-	-	-	Knjaževac
3	1 510	1	1 000	-	-	-	-	Sokobanja
<b>10</b>	<b>6 519</b>	<b>24</b>	<b>35 285</b>	<b>4</b>	<b>12 000</b>	<b>2</b>	<b>68 000</b>	<b>Jablanička oblast</b>
4	2 400	7	10 600	2	6 000	1	58 000	Bojnik
-	-	1	2 420	-	-	-	-	Vlasotince
-	-	1	1 000	-	-	-	-	Lebane
6	4 119	13	18 815	2	6 000	1	10 000	Leskovac
-	-	-	-	-	-	-	-	Medveđa
-	-	2	2 450	-	-	-	-	Crna Trava
<b>12</b>	<b>7 127</b>	<b>22</b>	<b>34 087</b>	<b>5</b>	<b>18 805</b>	<b>8</b>	<b>108 420</b>	<b>Nišavska oblast</b>
4	2 527	10	15 795	1	3 800	2	18 000	Grad Niš
-	-	1	1 000	-	-	-	-	Medijana
-	-	1	1 200	-	-	-	-	Niška Banja
2	1 327	4	8 395	-	-	-	-	Palilula
1	600	2	2 500	-	-	-	-	Pantelej
1	600	2	2 700	1	3 800	2	18 000	Crveni krst
-	-	5	7 650	2	7 505	3	23 420	Aleksinac
-	-	2	2 680	1	4 000	-	-	Gadžin Han
2	1 000	-	-	-	-	-	-	Doljevac
4	2 500	1	1 600	-	-	-	-	Merošina
-	-	4	6 362	1	3 500	1	20 000	Ražanj
2	1 100	-	-	-	-	2	47 000	Svrljig
<b>4</b>	<b>2 713</b>	<b>5</b>	<b>8 030</b>	<b>2</b>	<b>8 500</b>	<b>1</b>	<b>21 000</b>	<b>Pirotska oblast</b>
2	1 563	-	-	-	-	-	-	Babušnica
-	-	2	2 680	1	4 500	1	21 000	Bela Palanka
1	500	-	-	-	-	-	-	Dimitrovgrad
1	650	3	5 350	1	4 000	-	-	Pirot
<b>17</b>	<b>10 619</b>	<b>22</b>	<b>31 597</b>	<b>2</b>	<b>7 000</b>	<b>15</b>	<b>399 941</b>	<b>Podunavska oblast</b>
3	1 620	3	3 050	-	-	2	16 500	Velika Plana
9	5 749	12	17 927	1	4 000	5	131 500	Smederevo
5	3 250	7	10 620	1	3 000	8	251 941	Smederevska Palanka
<b>21</b>	<b>12 118</b>	<b>16</b>	<b>26 090</b>	<b>5</b>	<b>20 112</b>	<b>7</b>	<b>135 260</b>	<b>Pčinjska oblast</b>
10	5 585	12	17 980	4	15 312	5	114 060	Grad Vranje
8	4 362	11	16 230	3	12 300	1	5 060	Vranje
2	1 223	1	1 750	1	3 012	4	109 000	Vranjska Banja
-	-	-	-	-	-	-	-	Bosilegrad
5	2 906	-	-	-	-	-	-	Bujanovac
3	1 600	1	1 600	1	4 800	-	-	Vladičin Han
-	-	-	-	-	-	-	-	Preševo
3	2 027	3	6 510	-	-	-	-	Surdulica
-	-	-	-	-	-	2	21 200	Trgovište
<b>6</b>	<b>3 939</b>	<b>2</b>	<b>3 000</b>	-	-	<b>2</b>	<b>10 000</b>	<b>Toplička oblast</b>
1	716	-	-	-	-	-	-	Blace
-	-	-	-	-	-	2	10 000	Žitorađa
1	520	1	1 000	-	-	-	-	Kuršumlija
4	2 703	1	2 000	-	-	-	-	Prokuplje
...	...	...	...	...	...	...	...	<b>Region Kosovo i Metohija</b>



## Дефиниције и објашњења појмова у поглављу

### Условно грло (УГ)

Условно грло је стандардна обрачунска јединица којом се број грла различитих врста и категорија своди на упоредиву вредност. За израчунавање условног грла коришћени су коефицијенти који се примењују у ЕУ (*Handbook on implementing the FSS and SAPM definitions*, Annex 1), и то за:

- ◆ Копитаре – 0,800 УГ по грлу;
- ◆ Говеда до једне године старости – 0,400 УГ по грлу;
- ◆ Говеда од једне до две године старости – 0,700 УГ по грлу;
- ◆ Говеда старости две године и више, мушка грла – 1,000 УГ по грлу;
- ◆ Јунице старости две године и више – 0,800 УГ по грлу;
- ◆ Музне краве – 1,000 УГ по грлу;
- ◆ Остале краве – 0,800 УГ по грлу;
- ◆ Овце и козе – 0,100 УГ по грлу;
- ◆ Прасад масе до 20 kg – 0,027 УГ по грлу;
- ◆ Приплодне крмаче масе преко 50 kg – 0,500 УГ по грлу;
- ◆ Остале свиње – 0,300 УГ по грлу;
- ◆ Бројлере – 0,007 УГ по грлу;
- ◆ Кокошке носиле – 0,014 УГ по грлу;
- ◆ Осталу живину (осим нојева) – 0,030 УГ по грлу;
- ◆ Нојеве – 0,350 УГ по грлу;
- ◆ Куниће, женке за приплод – 0,020 УГ по грлу.

### Краве

Женска грла говеда старости преко једне године која су се бар једном телила, тј. стеоне краве, већ отељене и јалове краве.

### Музне краве

Краве чије се млеко искључиво или углавном користи за људску исхрану и прераду у млечне производе. Укључене су и засушене музне краве, као и музне краве излучене из приплода, без обзира на то да ли се тове у периоду од последње лактације до клања.

## Glossary

### Livestock unit (LU)

Livestock unit is a standard measurement unit by which the number of heads of various species and categories is reduced to a comparable value. For calculating livestock unit used are the coefficients applicable according to the EU standards (*Handbook on implementing the FSS and SAPM definitions*, Annex 1), namely:

- ◆ Equidae – 0.800 LU per head;
- ◆ Bovine under one year old – 0.400 LU per head;
- ◆ Bovine, from to two years old – 0.700 LU per head;
- ◆ Bovine, old two years and over, male heads – 1.000 LU per head;
- ◆ Heifers old two years and over – 0.800 LU per head;
- ◆ Dairy cows – 1.000 LU per head;
- ◆ Other cows – 0.800 LU per head;
- ◆ Sheep and goats – 0.100 LU per head;
- ◆ Piglets under 20 kg – 0.027 LU per head;
- ◆ Breeding sows over 50 kg – 0.500 LU per head;
- ◆ Other pigs – 0.300 LU per head;
- ◆ Broilers – 0.007 LU per head;
- ◆ Laying hens – 0.014 LU per head;
- ◆ Other poultry, except ostriches – 0.030 LU per head;
- ◆ Ostriches – 0.350 LU per head;
- ◆ Hares, breeding females – 0.020 LU per head.

### Cows

Female bovine animals over one year old that have already calved at least once, i.e. heifers in calf, already calved and dry cows.

### Dairy cows

Cows whose milk is exclusively or mainly used for human consumption or processing. This also includes dry dairy cows, as well as dairy cows excluded from breeding, whether they are fattened or not between their last lactation and their slaughter.

#### Назимад

Млада грла свиња која су одабрана за приплод, али се још нису прасила.

#### Крмаче

Женска грла свиња која су се најмање једном прасила (осим излучених крмача).

#### Овце за приплод

Женска грла старости преко једне године која су се најмање једном јагњила (укључујући и излучена грла), као и први пут припуштена грла од којих се очекује први подмладак.

#### Pigs – young male and female heads

Young animals selected for breeding, which have not farrowed yet.

#### Sows

Adult female heads that have farrowed at least once, excluding sows taken out of production.

#### Sheep, breeding females

Female heads over one year old, which have lambed at least once (including ewes taken out of production), as well as heads put to the ram for the first time and of which first offspring is expected.



# 6



## ПОЉОПРИВРЕДНИ ОБЈЕКТИ

У Републици Србији има 340.337 објеката за смештај говеда и њихов капацитет је 2.557.926 места или, у просеку, 7,5 по објекту. Број објеката за смештај свиња је 507.031 са капацитетом од 7.035.648 места, или 13,9 по објекту.

Пописни подаци показују да се од укупних капацитета за смештај стоке у 2011/2012. пољопривредној години користило:

- ◆ 36% капацитета објеката за смештај говеда,
- ◆ 46% капацитета објеката за смештај свиња,
- ◆ 64% капацитета објеката за смештај кока носилца, и
- ◆ 81% капацитета објеката за смештај остале стоке.

Хладњаче поседује 1.804 газдинства, сушаре 9.510 газдинстава, стакленике 542, а пластенике 40.066 газдинстава.

# AGRICULTURAL BUILDINGS

In the Republic of Serbia, the number of 340 337 buildings for cattle housing is recorded, with the capacity of 2 557 926 places, or 7.5 places per building on average. There are 507 031 buildings for pigs housing, with the capacity of 7 035 648 places, or 13.9 places per building. According to the compiled data, the entire capacities for livestock housing in 2011/2012 were used in the following way:

- ◆ 36% capacities for cattle housing,
- ◆ 46% capacities for pigs housing,
- ◆ 64% capacities for laying hens housing, and
- ◆ 81% capacities for other livestock housing.

1 804 holdings own cooler facilities, 9 510 holdings own drying facilities, 542 holdings own glasshouses and 40 066 holdings own poly-tunnels.

Табела 6.1.	Објекти за смештај стоке на газдинству	82	Table 6.1.	Buildings for livestock housing at agricultural holding . . . . .	82
Табела 6.2.	Објекти за смештај пољопривредних производа на газдинству . . . . .	90	Table 6.2.	Building for storage of agricultural products at holding . . . . .	90
Табела 6.3.	Сушаре и објекти за силажу на газдинству . . . . .	98	Table 6.3.	Drying facilities and buildings for storing silage at holding . . . . .	98
Табела 6.4.	Објекти за смештај пољопривредних машина и опреме и хладњаче на газдинству . .	106	Table 6.4.	Buildings for agricultural machinery and equipment and coolers at holding . . . .	106
Табела 6.5.	Стакленици и пластеници на газдинству .	114	Table 6.5.	Glasshouses and poly-tunnels at holding . .	114
	Дефиниције и објашњења појмова у поглављу . . . . .	122		Glossary . . . . .	122

Табела 6.1. Објекти за смештај стоке на газдинству >>>>

Регион Област Град - општина	Објекти за смештај говеда <i>Building for cattle housing</i>				Објекти за смештај свиња <i>Buildings for housing pigs</i>			
	ПГ АН	број number	капацитет, број места <i>capacity, number of places</i>		ПГ АН	број number	капацитет, број места <i>capacity, number of places</i>	
			властити <i>owned</i>	коришћени у 2011/2012 <i>used in 2011/2012</i>			властити <i>owned</i>	коришћени у 2011/2012 <i>used in 2011/2012</i>
<b>РЕПУБЛИКА СРБИЈА</b>	<b>321 580</b>	<b>340 337</b>	<b>2 557 926</b>	<b>926 634</b>	<b>393 236</b>	<b>507 031</b>	<b>7 035 648</b>	<b>3 234 290</b>
СРБИЈА – СЕВЕР	54 436	62 468	717 864	307 225	120 913	205 728	3 573 901	1 575 607
<b>Београдски регион</b>	<b>13 330</b>	<b>14 140</b>	<b>144 504</b>	<b>54 960</b>	<b>18 393</b>	<b>22 412</b>	<b>343 854</b>	<b>180 106</b>
<b>Београдска област (Град Београд)</b>	<b>13 330</b>	<b>14 140</b>	<b>144 504</b>	<b>54 960</b>	<b>18 393</b>	<b>22 412</b>	<b>343 854</b>	<b>180 106</b>
Барајево	1 418	1 460	10 091	2 444	1 451	1 806	18 561	7 961
Вождовац	515	527	3 103	605	901	980	11 118	4 690
Врачар	-	-	-	-	-	-	-	-
Гроцка	657	697	5 373	906	1 481	1 860	21 216	7 300
Звездара	32	33	207	24	48	73	906	228
Земун	254	333	5 964	2 432	597	793	21 041	8 171
Лазаревац	2 450	2 498	14 655	3 465	2 917	3 419	32 957	14 741
Младеновац	2 520	2 622	18 983	6 648	3 344	4 006	61 042	28 505
Нови Београд	16	17	160	32	24	29	844	181
Обреновац	3 159	3 297	29 816	9 635	3 289	3 563	79 198	47 692
Палилула	339	583	35 138	20 641	634	1 060	41 632	33 746
Раковица	27	27	162	25	48	49	658	171
Савски венац	-	-	-	-	-	-	-	-
Сопот	1 276	1 310	9 721	3 177	1 496	1 791	21 172	11 560
Стари град	-	-	-	-	-	-	-	-
Сурчин	374	440	9 361	4 667	1 470	2 094	25 729	12 408
Чукарица	293	296	1 770	259	693	889	7 780	2 752
<b>Регион Војводине</b>	<b>41 106</b>	<b>48 328</b>	<b>573 360</b>	<b>252 265</b>	<b>102 520</b>	<b>183 316</b>	<b>3 230 047</b>	<b>1 395 501</b>
<b>Западнобачка област</b>	<b>4 640</b>	<b>5 459</b>	<b>72 192</b>	<b>29 278</b>	<b>12 857</b>	<b>20 964</b>	<b>367 570</b>	<b>155 802</b>
Апатин	484	544	6 898	1 671	1 582	2 296	29 455	9 589
Кула	720	816	11 060	4 410	2 366	4 258	53 524	23 809
Оџаци	1 165	1 442	20 437	8 936	2 729	4 462	56 108	20 043
Сомбор	2 271	2 657	33 797	14 261	6 180	9 948	228 483	102 361
<b>Јужнобанатска област</b>	<b>6 780</b>	<b>7 688</b>	<b>81 089</b>	<b>28 175</b>	<b>18 261</b>	<b>39 402</b>	<b>342 083</b>	<b>138 518</b>
Алибунар	941	1 086	9 483	4 453	2 327	5 316	70 989	18 478
Бела Црква	782	885	8 511	2 696	1 316	3 675	36 506	19 831
Вршац	832	941	10 728	3 448	1 900	4 731	30 279	12 332
Ковачица	971	1 103	9 496	3 168	2 691	5 570	37 676	11 671
Ковин	1 398	1 563	23 645	5 092	3 022	6 464	46 693	17 742
Опово	530	608	4 700	1 575	1 166	2 179	19 007	6 113
Панчево	900	1 022	10 096	6 146	4 442	8 166	77 992	45 050
Пландиште	426	480	4 430	1 597	1 397	3 301	22 941	7 301
<b>Јужнобачка област</b>	<b>6 364</b>	<b>7 615</b>	<b>102 018</b>	<b>49 504</b>	<b>20 546</b>	<b>38 064</b>	<b>585 637</b>	<b>316 028</b>
Град Нови Сад	775	893	10 212	3 883	2 996	5 362	77 743	46 826
Нови Сад	665	779	9 318	3 694	2 623	4 843	74 246	45 514
Петроварадин	110	114	894	189	373	519	3 497	1 312
Бач	283	331	4 877	1 322	1 259	2 165	32 550	15 288
Бачка Паланка	1 030	1 194	19 251	6 492	3 405	5 169	92 886	30 104
Бачки Петровац	172	204	2 887	1 612	993	1 595	12 669	5 313
Беоцин	390	443	4 759	2 092	660	913	15 007	7 153
Бечеј	672	926	12 394	8 190	1 652	3 372	93 414	73 625
Врбас	608	748	11 310	6 006	2 177	4 676	85 019	45 107
Жабал	929	1 044	12 213	6 603	3 227	6 451	56 081	21 349
Србобран	407	483	5 045	2 054	1 303	2 516	38 071	21 513
Сремски Карловци	36	39	271	45	58	82	768	284
Темерин	246	296	4 677	2 176	1 072	1 947	42 092	30 891
Тител	816	1 014	14 122	9 029	1 744	3 816	39 337	18 575

Table 6.1. Buildings for livestock housing at agricultural holdings &gt;&gt;&gt;&gt;

Објекти за смештај кокошака носилца <i>Buildings for laying hens</i>				Објекти за смештај остале стоке <i>Buildings for housing other livestock</i>				Region Area City – Municipality
ПГ АН	број number	капацитет, број места <i>capacity, number of places</i>		ПГ АН	број number	капацитет, м <sup>2</sup> <i>capacity, m<sup>2</sup></i>		
		властити owned	коришћени у 2011/2012 used in 2011/2012			властити owned	коришћени у 2011/2012 used in 2011/2012	
<b>290 206</b>	<b>305 427</b>	<b>26 753 051</b>	<b>17 058 917</b>	<b>142 713</b>	<b>153 937</b>	<b>4 781 804</b>	<b>3 849 795</b>	<b>REPUBLIC OF SERBIA</b>
79 747	86 541	10 769 804	7 829 430	35 651	40 414	1 392 929	1 241 080	SRBIJA – SEVER
<b>12 990</b>	<b>13 761</b>	<b>1 274 074</b>	<b>681 566</b>	<b>8 166</b>	<b>8 938</b>	<b>227 145</b>	<b>175 056</b>	<b>Beogradski region</b>
<b>12 990</b>	<b>13 761</b>	<b>1 274 074</b>	<b>681 566</b>	<b>8 166</b>	<b>8 938</b>	<b>227 145</b>	<b>175 056</b>	<b>Beogradska oblast (Grad Beograd)</b>
1 330	1 443	79 766	34 408	665	755	17 249	14 477	Barajevo
841	877	124 010	88 008	508	540	9 909	7 483	Voždovac
-	-	-	-	-	-	-	-	Vračar
601	644	68 666	41 012	873	1 012	19 276	15 421	Grocka
25	26	1 295	510	6	6	188	212	Zvezdara
247	284	27 919	8 261	250	277	4 937	4 766	Zemun
2 506	2 678	137 838	64 622	1 447	1 555	40 284	27 167	Lazarevac
1 779	1 892	307 314	131 849	1 828	1 969	47 282	35 540	Mladenovac
20	21	2 024	375	16	17	559	444	Novi Beograd
2 175	2 234	148 645	56 078	943	1 002	26 578	22 386	Obrenovac
398	452	75 057	51 599	169	199	5 782	4 380	Palilula
82	83	3 370	1 689	12	12	255	155	Rakovica
-	-	-	-	-	-	-	-	Savski venac
1 420	1 480	94 922	48 085	714	752	15 540	13 110	Sopot
-	-	-	-	-	-	-	-	Stari grad
864	885	165 584	138 152	538	634	35 356	25 903	Surčin
702	762	37 664	16 918	197	208	3 950	3 612	Čukarica
<b>66 757</b>	<b>72 780</b>	<b>9 495 730</b>	<b>7 147 864</b>	<b>27 485</b>	<b>31 476</b>	<b>1 165 784</b>	<b>1 066 024</b>	<b>Region Vojvodine</b>
<b>8 489</b>	<b>9 074</b>	<b>766 797</b>	<b>390 267</b>	<b>4 027</b>	<b>4 649</b>	<b>128 460</b>	<b>106 166</b>	<b>Zapadnobačka oblast</b>
1 108	1 139	57 777	29 975	299	328	12 137	10 356	Apatin
1 661	1 801	280 322	128 227	624	745	21 239	22 114	Kula
2 032	2 196	160 443	87 608	823	893	27 759	14 320	Odžaci
3 688	3 938	268 255	144 457	2 281	2 683	67 325	59 376	Sombor
<b>11 898</b>	<b>13 044</b>	<b>1 713 344</b>	<b>1 253 013</b>	<b>5 570</b>	<b>6 489</b>	<b>210 995</b>	<b>199 207</b>	<b>Južnobačanska oblast</b>
1 413	1 562	350 598	317 402	1 138	1 368	31 079	27 975	Alibunar
681	710	68 718	36 550	350	381	12 316	12 114	Bela Crkva
1 375	1 518	131 467	63 906	410	497	26 233	26 206	Vršac
1 860	2 078	114 687	47 912	740	844	17 683	13 813	Kovačica
2 173	2 318	176 287	88 460	601	670	21 250	26 137	Kovin
582	631	31 502	10 675	358	400	8 573	8 168	Opovo
2 586	2 822	294 715	183 054	1 700	1 994	72 880	65 089	Pančevo
1 228	1 405	545 370	505 054	273	335	20 981	19 705	Plandište
<b>13 097</b>	<b>14 306</b>	<b>2 330 365</b>	<b>1 877 430</b>	<b>5 140</b>	<b>5 892</b>	<b>288 805</b>	<b>260 794</b>	<b>Južnobačka oblast</b>
1 936	2 140	553 522	379 103	626	746	103 488	100 101	Grad Novi Sad
1 701	1 889	541 839	372 950	548	662	100 076	96 680	Novi Sad
235	251	11 683	6 153	78	84	3 412	3 421	Petrovaradin
794	816	78 289	21 277	430	507	26 972	26 270	Bač
2 098	2 206	217 676	212 828	1 076	1 238	48 403	42 196	Bačka Palanka
482	501	34 586	22 000	127	142	2 603	2 290	Bački Petrovac
483	507	39 191	20 992	136	147	3 192	3 215	Beočin
1 080	1 207	335 277	223 511	468	552	24 633	21 799	Bečej
1 464	1 609	380 578	319 954	538	617	18 038	14 130	Vrbas
2 112	2 311	274 704	462 215	635	693	27 189	19 661	Žabalj
888	1 039	229 235	73 951	413	480	9 968	8 060	Srbobran
29	33	6 530	3 925	20	21	1 625	930	Sremski Karlovci
682	738	132 470	108 981	241	284	14 328	13 280	Temerin
1 049	1 199	48 307	28 693	430	465	8 366	8 862	Titel



Табела 6.1. Објекти за смештај стоке на газдинству >>>>

Регион Област Град - општина	Објекти за смештај говеда <i>Building for cattle housing</i>				Објекти за смештај свиња <i>Buildings for housing pigs</i>			
	ПГ АН	број number	капацитет, број места <i>capacity, number of places</i>		ПГ АН	број number	капацитет, број места <i>capacity, number of places</i>	
			властити <i>owned</i>	коришћени у 2011/2012 <i>used in 2011/2012</i>			властити <i>owned</i>	коришћени у 2011/2012 <i>used in 2011/2012</i>
<b>Севернобанатска област</b>	<b>5 238</b>	<b>6 392</b>	<b>72 829</b>	<b>36 293</b>	<b>9 601</b>	<b>15 984</b>	<b>569 218</b>	<b>167 559</b>
Ада	520	627	8 044	3 584	939	1 415	32 167	18 171
Кањижа	1 338	1 567	15 510	9 184	1 802	2 569	58 859	21 544
Кикинда	1 517	1 890	21 062	10 043	3 580	6 425	127 707	70 016
Нови Кнежевац	503	682	7 083	3 434	978	1 925	35 115	10 935
Сента	757	897	12 669	6 279	1 087	1 716	267 570	24 291
Чока	603	729	8 461	3 769	1 215	1 934	47 800	22 602
<b>Севернобачка област</b>	<b>3 543</b>	<b>4 211</b>	<b>56 673</b>	<b>31 951</b>	<b>6 940</b>	<b>9 840</b>	<b>339 443</b>	<b>197 903</b>
Бачка Топола	1 148	1 423	19 345	10 806	2 221	3 484	170 217	118 849
Мали Иђош	353	419	4 570	2 561	945	1 667	20 758	6 919
Суботица	2 042	2 369	32 758	18 584	3 774	4 689	148 468	72 135
<b>Средњобанатска област</b>	<b>5 516</b>	<b>6 720</b>	<b>76 930</b>	<b>38 411</b>	<b>12 279</b>	<b>24 345</b>	<b>236 399</b>	<b>87 504</b>
Житиште	1 194	1 373	13 675	6 208	2 461	4 916	50 720	15 991
Зрењанин	2 073	2 509	32 238	15 518	5 076	10 043	90 944	34 213
Нова Црња	625	712	6 891	2 678	1 243	2 248	27 297	8 038
Нови Бечеј	1 137	1 546	18 135	10 685	1 912	3 703	38 618	14 813
Сечањ	487	580	5 991	3 322	1 587	3 435	28 820	14 449
<b>Сремска област</b>	<b>9 025</b>	<b>10 243</b>	<b>111 629</b>	<b>38 653</b>	<b>22 036</b>	<b>34 717</b>	<b>789 697</b>	<b>332 187</b>
Инђија	1 066	1 240	12 963	4 592	2 387	4 941	44 003	16 556
Ириг	584	668	7 144	2 735	974	1 609	25 532	12 095
Пећинци	1 220	1 405	15 496	5 271	2 482	4 507	72 237	29 970
Рума	1 850	2 020	20 093	5 404	4 266	7 079	186 541	60 795
Сремска Митровица	2 493	2 822	32 110	11 218	5 851	7 143	271 540	120 496
Стара Пазова	884	1 031	11 730	4 664	2 618	4 827	93 503	50 229
Шид	928	1 057	12 093	4 769	3 458	4 611	96 341	42 046
СРБИЈА - ЈУГ	267 144	277 869	1 840 062	619 409	272 323	301 303	3 461 747	1 658 683
<b>Регион Шумадије и Западне Србије</b>	<b>160 436</b>	<b>167 223</b>	<b>1 198 122</b>	<b>422 642</b>	<b>146 635</b>	<b>156 913</b>	<b>2 180 966</b>	<b>1 049 680</b>
<b>Златиборска област</b>	<b>30 110</b>	<b>31 333</b>	<b>205 322</b>	<b>80 853</b>	<b>18 646</b>	<b>19 338</b>	<b>123 967</b>	<b>57 986</b>
Ариље	2 516	2 552	13 406	2 554	2 094	2 142	11 682	4 393
Бајина Башта	3 091	3 235	18 661	4 972	3 234	3 451	23 780	11 234
Косјерић	2 196	2 281	15 020	4 329	1 811	1 983	11 996	5 933
Нова Варош	2 312	2 376	17 954	8 197	1 462	1 469	7 797	3 628
Пожега	3 809	3 922	22 867	7 112	2 998	3 112	23 423	11 500
Прибој	1 825	1 887	8 831	3 160	829	836	2 681	1 639
Пријеполје	3 617	3 805	19 477	7 337	1 019	1 026	5 552	2 546
Сјеница	4 299	4 538	46 925	27 371	575	584	3 719	2 029
Ужице	4 252	4 372	26 117	9 577	3 132	3 206	22 238	10 339
Чајетина	2 193	2 365	16 064	6 244	1 492	1 529	11 099	4 745
<b>Колубарска област</b>	<b>19 000</b>	<b>20 143</b>	<b>167 426</b>	<b>60 171</b>	<b>15 911</b>	<b>17 571</b>	<b>237 651</b>	<b>133 463</b>
Ваљево	6 114	6 539	55 764	19 963	5 042	5 540	63 729	34 921
Лајковац	1 540	1 587	11 611	3 173	1 421	1 646	20 136	11 847
Љиг	2 300	2 425	17 336	5 323	1 707	1 920	18 541	10 015
Мионица	2 425	2 664	27 366	10 984	1 869	2 024	26 638	15 416
Осечина	2 391	2 443	15 837	4 624	2 096	2 361	25 479	16 287
Уб	4 230	4 485	39 512	16 104	3 776	4 080	83 128	44 977
<b>Мачванска област</b>	<b>23 892</b>	<b>25 646</b>	<b>217 735</b>	<b>83 511</b>	<b>31 137</b>	<b>34 600</b>	<b>776 995</b>	<b>395 028</b>
Богатић	3 914	4 459	44 897	19 033	5 150	6 132	254 415	134 708
Владимирци	2 855	3 005	26 629	9 211	2 817	2 992	73 048	33 410
Коцељева	1 935	2 060	20 057	6 610	2 086	2 273	50 860	23 150
Крупањ	2 182	2 225	13 123	4 782	2 716	2 941	31 375	18 676
Лозница	3 933	4 067	28 693	12 091	6 440	7 186	98 762	52 966
Љубовија	1 917	2 062	11 362	3 679	2 312	2 593	27 464	14 738
Мали Зворник	471	475	1 968	554	1 477	1 602	10 400	5 833
Шабац	6 685	7 293	71 006	27 551	8 139	8 881	230 671	111 547

Table 6.1. Buildings for livestock housing at agricultural holdings &gt;&gt;&gt;&gt;

Објекти за смештај кокошака носилца <i>Buildings for laying hens</i>				Објекти за смештај остале стоке <i>Buildings for housing other livestock</i>				Region Area City – Municipality
ПГ АН	број number	капацитет, број места <i>capacity, number of places</i>		ПГ АН	број number	капацитет, м <sup>2</sup> <i>capacity, m<sup>2</sup></i>		
		властити <i>owned</i>	коришћени у 2011/2012 <i>used in 2011/2012</i>			властити <i>owned</i>	коришћени у 2011/2012 <i>used in 2011/2012</i>	
<b>6 969</b>	<b>7 562</b>	<b>459 689</b>	<b>205 068</b>	<b>2 229</b>	<b>2 579</b>	<b>121 999</b>	<b>100 617</b>	<b>Severnobanatska oblast</b>
697	756	47 518	20 765	323	395	12 510	11 487	Ada
1 210	1 277	69 956	42 044	463	533	37 679	33 977	Kanjiža
2 726	2 955	188 180	90 400	665	740	19 416	13 736	Kikinda
651	730	38 846	19 876	246	301	13 196	10 709	Novi Kneževac
816	899	60 408	8 048	229	272	15 206	14 240	Senta
869	945	54 781	23 935	303	338	23 992	16 468	Čoka
<b>5 104</b>	<b>5 530</b>	<b>622 768</b>	<b>399 522</b>	<b>1 850</b>	<b>2 182</b>	<b>150 754</b>	<b>145 771</b>	<b>Severnobačka oblast</b>
1 545	1 732	226 369	124 690	562	661	58 444	56 416	Bačka Topola
615	664	150 869	118 392	196	254	44 668	45 167	Mali Idoš
2 944	3 134	245 530	156 440	1 092	1 267	47 642	44 188	Subotica
<b>7 265</b>	<b>8 321</b>	<b>2 367 065</b>	<b>2 220 089</b>	<b>3 900</b>	<b>4 406</b>	<b>131 076</b>	<b>126 703</b>	<b>Srednjobanatska oblast</b>
1 381	1 691	1 873 317	1 869 828	784	942	24 878	29 288	Žitište
2 762	3 018	266 772	216 871	1 571	1 767	47 544	38 920	Zrenjanin
890	958	69 608	44 354	327	348	12 913	11 383	Nova Crnja
845	1 154	74 866	44 412	801	899	35 339	37 943	Novi Bečej
1 387	1 500	82 502	44 624	417	450	10 402	9 169	Sečanj
<b>13 935</b>	<b>14 943</b>	<b>1 235 702</b>	<b>802 475</b>	<b>4 769</b>	<b>5 279</b>	<b>133 695</b>	<b>126 766</b>	<b>Sremska oblast</b>
1 538	1 699	139 570	89 370	516	569	20 271	17 814	Indija
580	679	32 863	17 392	93	105	3 519	3 593	Irig
1 902	2 003	131 076	74 753	308	329	8 669	8 974	Pečinci
2 733	2 914	237 779	164 215	573	623	15 060	13 784	Ruma
3 303	3 483	159 549	82 385	1 867	2 020	40 418	34 327	Sremska Mitrovica
1 787	1 911	170 181	95 333	614	738	19 067	23 926	Stara Pazova
2 092	2 254	364 684	279 027	798	895	26 691	24 348	Šid
210 459	218 886	15 983 247	9 229 487	107 062	113 523	3 388 875	2 608 715	SRBIJA – JUG
<b>117 088</b>	<b>120 275</b>	<b>10 864 641</b>	<b>6 724 835</b>	<b>66 985</b>	<b>70 218</b>	<b>2 010 978</b>	<b>1 760 258</b>	<b>Region Šumadije i Zapadne Srbije</b>
<b>18 730</b>	<b>19 061</b>	<b>683 151</b>	<b>364 461</b>	<b>13 761</b>	<b>14 329</b>	<b>394 487</b>	<b>343 038</b>	<b>Zlatiborska oblast</b>
1 287	1 319	95 769	71 401	1 051	1 094	25 143	21 605	Arilje
2 472	2 516	83 154	39 654	2 809	2 999	68 713	58 297	Bajina Bašta
1 732	1 772	41 539	18 503	1 284	1 307	36 147	31 964	Kosjerić
1 673	1 680	50 961	25 806	892	915	24 104	19 589	Nova Varoš
2 902	2 981	115 622	50 560	1 828	1 854	50 099	42 993	Požega
1 148	1 156	31 195	15 425	687	709	16 329	17 595	Priboj
1 729	1 759	53 161	25 823	900	955	31 670	28 044	Prijepolje
1 771	1 777	52 822	35 591	674	745	43 506	36 313	Sjenica
2 644	2 703	115 443	64 953	2 288	2 346	57 242	50 072	Užice
1 372	1 398	43 485	16 745	1 348	1 405	41 534	36 566	Čajetina
<b>12 813</b>	<b>13 232</b>	<b>1 836 933</b>	<b>1 438 067</b>	<b>6 287</b>	<b>6 561</b>	<b>226 110</b>	<b>248 352</b>	<b>Kolubarska oblast</b>
4 560	4 718	724 426	576 941	2 864	3 051	100 713	114 563	Valjevo
974	1 025	333 239	278 168	287	298	7 536	8 652	Lajkovac
1 737	1 805	156 755	117 652	630	648	19 496	19 961	Ljig
1 139	1 163	372 853	322 526	798	820	54 722	62 571	Mionica
1 640	1 716	71 414	39 265	653	660	17 961	19 154	Osečina
2 763	2 805	178 246	103 515	1 055	1 084	25 682	23 451	Ub
<b>24 937</b>	<b>25 642</b>	<b>1 324 333</b>	<b>699 985</b>	<b>11 876</b>	<b>12 513</b>	<b>273 776</b>	<b>225 884</b>	<b>Mačvanska oblast</b>
3 430	3 578	229 807	129 913	2 020	2 116	56 560	48 151	Bogatić
2 863	2 968	197 245	89 058	717	751	19 244	15 926	Vladimirci
1 530	1 617	102 415	57 206	1 442	1 568	27 420	20 697	Koceljeva
2 292	2 310	88 955	52 142	1 084	1 166	19 667	17 912	Krupanj
5 577	5 670	257 281	144 120	2 111	2 162	46 818	36 211	Loznica
1 941	1 974	66 872	35 893	1 230	1 276	29 649	26 865	Ljubovija
1 416	1 436	47 390	29 379	871	911	15 093	12 528	Mali Zvornik
5 888	6 089	334 368	162 274	2 401	2 563	59 325	47 594	Šabac

Табела 6.1. Објекти за смештај стоке на газдинству >>>>

Регион Област Град - општина	Објекти за смештај говеда <i>Building for cattle housing</i>				Објекти за смештај свиња <i>Buildings for housing pigs</i>			
	ПГ АН	број number	капацитет, број места <i>capacity, number of places</i>		ПГ АН	број number	капацитет, број места <i>capacity, number of places</i>	
			властити <i>owned</i>	коришћени у 2011/2012 <i>used in 2011/2012</i>			властити <i>owned</i>	коришћени у 2011/2012 <i>used in 2011/2012</i>
<b>Моравичка област</b>	<b>17 952</b>	<b>18 496</b>	<b>126 482</b>	<b>38 328</b>	<b>14 533</b>	<b>15 301</b>	<b>137 328</b>	<b>68 328</b>
Горњи Милановац	4 354	4 457	31 532	10 108	3 320	3 586	31 442	16 332
Ивањица	3 799	3 894	24 797	8 863	3 168	3 214	22 139	9 652
Лучани	3 648	3 725	22 696	5 375	2 644	2 774	19 532	9 588
Чачак	6 151	6 420	47 457	13 982	5 401	5 727	64 215	32 756
<b>Поморавска област</b>	<b>13 861</b>	<b>14 294</b>	<b>100 463</b>	<b>27 879</b>	<b>17 408</b>	<b>18 283</b>	<b>257 855</b>	<b>106 523</b>
Деспотовац	1 843	1 919	13 593	4 805	2 622	2 680	32 308	12 254
Јагодина	3 049	3 149	20 827	5 515	4 162	4 349	57 680	20 999
Параћин	3 602	3 671	22 685	6 339	4 398	4 668	71 077	34 704
Рековац	2 091	2 157	12 257	3 787	1 898	1 973	16 530	7 569
Свилајнац	1 917	1 999	16 430	4 702	2 291	2 397	50 185	15 992
Ђуприја	1 359	1 399	14 671	2 731	2 037	2 216	30 075	15 005
<b>Расинска област</b>	<b>20 930</b>	<b>21 512</b>	<b>128 654</b>	<b>35 815</b>	<b>22 334</b>	<b>23 945</b>	<b>286 243</b>	<b>119 160</b>
Александровац	3 561	3 615	18 161	4 306	3 410	3 602	30 422	14 062
Брус	2 809	2 870	18 729	4 279	2 407	2 514	18 938	6 371
Варварин	2 006	2 049	12 657	3 038	2 846	3 233	94 076	35 105
Крушевац	7 686	8 029	53 966	18 135	8 256	8 862	90 051	39 951
Трстеник	4 017	4 067	19 201	4 961	4 316	4 567	39 454	17 274
Ћићевац	851	882	5 940	1 096	1 099	1 167	13 302	6 397
<b>Рашка област</b>	<b>19 253</b>	<b>19 827</b>	<b>134 191</b>	<b>55 236</b>	<b>10 925</b>	<b>11 438</b>	<b>101 870</b>	<b>56 435</b>
Врњачка Бања	1 605	1 635	8 378	2 427	1 477	1 508	11 461	5 976
Краљево	7 753	8 069	59 633	23 625	6 541	6 920	76 456	42 734
Нови Пазар	3 626	3 706	22 808	10 424	610	636	3 522	2 984
Рашка	2 505	2 555	13 036	2 978	2 220	2 297	9 776	4 422
Тутин	3 764	3 862	30 336	15 782	77	77	655	319
<b>Шумадијска област</b>	<b>15 438</b>	<b>15 972</b>	<b>117 849</b>	<b>40 849</b>	<b>15 741</b>	<b>16 437</b>	<b>259 057</b>	<b>112 757</b>
Аранђеловац	2 673	2 701	17 414	4 498	2 717	2 850	36 687	15 701
Баточина	814	840	5 710	1 401	1 016	1 052	19 680	6 468
Кнић	2 824	2 953	25 402	11 172	2 344	2 442	41 669	20 911
Крагујевац	4 762	4 952	34 359	12 531	5 150	5 348	76 329	33 060
Лапово	262	274	2 644	659	413	453	7 660	2 567
Рача	1 678	1 723	12 521	4 098	1 658	1 720	35 252	16 419
Топола	2 425	2 529	19 799	6 490	2 443	2 572	41 780	17 631
<b>Регион Јужне и Источне Србије</b>	<b>106 708</b>	<b>110 646</b>	<b>641 940</b>	<b>196 767</b>	<b>125 688</b>	<b>144 390</b>	<b>1 280 781</b>	<b>609 003</b>
<b>Борска област</b>	<b>7 673</b>	<b>7 934</b>	<b>43 354</b>	<b>15 470</b>	<b>9 267</b>	<b>10 316</b>	<b>69 663</b>	<b>32 154</b>
Бор	2 710	2 780	16 172	6 152	2 758	2 928	20 064	10 611
Кладово	787	809	4 360	778	1 590	1 708	11 612	4 732
Мајданпек	1 166	1 228	5 818	3 050	1 483	1 889	6 978	5 389
Неготин	3 010	3 117	17 004	5 490	3 436	3 791	31 009	11 422
<b>Браничевска област</b>	<b>16 234</b>	<b>16 932</b>	<b>118 697</b>	<b>34 951</b>	<b>19 859</b>	<b>24 114</b>	<b>339 913</b>	<b>173 491</b>
Град Пожаревац	2 035	2 152	17 042	5 881	3 674	4 694	52 450	25 114
Пожаревац	1 829	1 932	15 528	5 405	3 189	4 153	46 324	21 685
Костолац	206	220	1 514	476	485	541	6 126	3 429
Велико Градиште	1 835	1 931	17 503	5 260	2 169	3 526	59 430	27 618
Голубац	1 030	1 052	6 695	1 341	1 133	1 177	18 319	8 392
Жабари	1 408	1 462	10 881	2 593	1 711	2 114	32 430	13 402
Жагубица	2 366	2 605	16 501	5 907	2 210	2 367	15 203	8 761
Кучево	2 172	2 186	9 933	2 509	2 542	3 195	18 682	10 402
Мало Црниће	1 544	1 600	10 416	2 461	1 950	2 356	35 505	15 510
Петровац на Млави	3 844	3 944	29 726	8 999	4 470	4 685	107 894	64 292

Table 6.1. Buildings for livestock housing at agricultural holdings &gt;&gt;&gt;&gt;

Објекти за смештај кокошака носилца <i>Buildings for laying hens</i>				Објекти за смештај остале стоке <i>Buildings for housing other livestock</i>				Region Area City – Municipality
ПГ АН	број number	капацитет, број места <i>capacity, number of places</i>		ПГ АН	број number	капацитет, m <sup>2</sup> <i>capacity, m<sup>2</sup></i>		
		властити <i>owned</i>	коришћени у 2011/2012 <i>used in 2011/2012</i>			властити <i>owned</i>	коришћени у 2011/2012 <i>used in 2011/2012</i>	
<b>12 832</b>	<b>13 119</b>	<b>623 844</b>	<b>242 454</b>	<b>6 915</b>	<b>7 164</b>	<b>193 413</b>	<b>170 348</b>	<b>Moravička oblast</b>
3 150	3 235	116 147	50 796	2 283	2 386	70 624	63 267	Gornji Milanovac
2 824	2 874	75 595	33 400	1 643	1 673	44 589	37 728	Ivanjica
2 319	2 350	71 165	35 097	1 022	1 067	26 880	26 252	Lučani
4 539	4 660	360 937	123 161	1 967	2 038	51 320	43 101	Čačak
<b>12 142</b>	<b>12 581</b>	<b>3 832 896</b>	<b>2 563 735</b>	<b>5 783</b>	<b>6 248</b>	<b>198 145</b>	<b>170 230</b>	<b>Pomoravska oblast</b>
2 200	2 300	154 236	97 355	1 113	1 191	38 803	35 287	Despotovac
2 764	2 848	528 543	421 802	1 346	1 516	58 388	35 580	Jagodina
3 135	3 229	230 863	141 742	976	1 008	22 406	15 882	Paraćin
1 233	1 276	65 382	27 903	920	971	28 391	26 501	Rekovac
1 525	1 586	73 318	33 374	990	1 082	35 083	44 018	Svilajnac
1 285	1 342	2 780 554	1 841 559	438	480	15 074	12 962	Ćuprija
<b>11 530</b>	<b>12 018</b>	<b>944 719</b>	<b>569 374</b>	<b>6 783</b>	<b>7 058</b>	<b>256 157</b>	<b>212 647</b>	<b>Rasinska oblast</b>
1 895	1 943	137 170	106 297	1 510	1 574	50 954	45 676	Aleksandrovac
2 406	2 442	89 334	40 109	1 502	1 537	41 298	28 682	Brus
309	318	124 658	68 721	543	558	35 064	24 432	Varvarin
4 330	4 585	331 891	172 826	1 865	1 935	64 989	56 858	Kruševac
2 055	2 089	167 938	110 873	1 096	1 146	24 818	23 243	Trstenik
535	641	93 728	70 548	267	308	39 034	33 756	Čičevac
<b>10 322</b>	<b>10 484</b>	<b>537 577</b>	<b>261 291</b>	<b>5 304</b>	<b>5 555</b>	<b>187 200</b>	<b>162 087</b>	<b>Raška oblast</b>
838	849	98 515	43 396	634	651	21 166	17 991	Vrnjačka Banja
5 529	5 637	303 313	145 146	2 680	2 801	85 356	72 035	Kraljevo
279	286	20 625	11 580	285	293	10 379	15 557	Novi Pazar
1 531	1 549	60 806	27 856	1 019	1 094	22 898	19 666	Raška
2 145	2 163	54 318	33 313	686	716	47 401	36 838	Tutin
<b>13 782</b>	<b>14 138</b>	<b>1 081 188</b>	<b>585 468</b>	<b>10 276</b>	<b>10 790</b>	<b>281 690</b>	<b>227 672</b>	<b>Šumadijska oblast</b>
2 576	2 631	150 496	59 294	1 756	1 808	44 090	36 764	Arandjelovac
868	877	62 569	31 650	327	334	11 462	11 901	Batočina
1 091	1 118	101 685	61 150	1 782	2 003	42 864	35 895	Knić
5 246	5 375	436 114	212 296	3 493	3 640	102 245	79 739	Kragujevac
205	215	10 398	5 620	144	151	3 795	3 211	Lapovo
1 695	1 754	104 249	86 231	1 154	1 186	28 327	22 318	Rača
2 101	2 168	215 677	129 227	1 620	1 668	48 907	37 844	Topola
<b>93 371</b>	<b>98 611</b>	<b>5 118 606</b>	<b>2 504 652</b>	<b>40 077</b>	<b>43 305</b>	<b>1 377 897</b>	<b>848 457</b>	<b>Region Južne i Istočne Srbije</b>
<b>7 484</b>	<b>7 727</b>	<b>266 246</b>	<b>104 189</b>	<b>3 922</b>	<b>4 251</b>	<b>87 806</b>	<b>66 363</b>	<b>Borska oblast</b>
1 802	1 914	52 459	20 892	1 756	1 997	34 468	27 468	Bor
1 520	1 590	58 599	28 258	409	430	11 244	7 470	Kladovo
1 166	1 178	31 281	15 738	545	564	11 484	11 445	Majdanpek
2 996	3 045	123 907	39 301	1 212	1 260	30 610	19 980	Negotin
<b>12 967</b>	<b>13 613</b>	<b>773 592</b>	<b>454 343</b>	<b>8 804</b>	<b>9 736</b>	<b>212 220</b>	<b>180 608</b>	<b>Braničevska oblast</b>
2 094	2 236	125 944	56 915	2 032	2 328	44 794	39 982	Grad Požarevac
1 630	1 728	106 293	46 245	1 712	1 940	39 762	35 893	Požarevac
464	508	19 651	10 670	320	388	5 032	4 089	Kostolac
882	962	71 526	48 624	1 020	1 174	30 877	27 382	Veliko Gradište
720	808	40 715	20 862	451	487	12 404	8 641	Golubac
1 275	1 329	73 150	37 375	611	654	17 382	12 824	Žabari
1 422	1 442	47 333	16 525	1 192	1 304	27 784	21 211	Žagubica
2 310	2 449	83 779	48 988	722	764	13 964	13 382	Kučevo
1 124	1 156	60 235	33 554	685	800	17 092	15 153	Malo Crniće
3 140	3 231	270 910	191 500	2 091	2 225	47 923	42 033	Petrovac na Mlavi

Табела 6.1. Објекти за смештај стоке на газдинству

Регион Област Град - општина	Објекти за смештај говеда <i>Building for cattle housing</i>				Објекти за смештај свиња <i>Buildings for housing pigs</i>			
	ПГ АН	број number	капацитет, број места <i>capacity, number of places</i>		ПГ АН	број number	капацитет, број места <i>capacity, number of places</i>	
			властити <i>owned</i>	коришћени у 2011/2012 <i>used in 2011/2012</i>			властити <i>owned</i>	коришћени у 2011/2012 <i>used in 2011/2012</i>
<b>Зајечарска област</b>	<b>11 589</b>	<b>12 014</b>	<b>84 308</b>	<b>22 977</b>	<b>11 749</b>	<b>13 043</b>	<b>116 603</b>	<b>62 360</b>
Бољевац	2 229	2 291	15 807	5 588	2 128	2 241	16 854	7 898
Зајечар	4 326	4 541	33 714	9 638	4 253	4 932	54 035	35 044
Књажевац	3 165	3 254	19 277	2 955	3 521	3 935	22 103	8 650
Сокобања	1 869	1 928	15 510	4 796	1 847	1 935	23 611	10 768
<b>Јабланичка област</b>	<b>17 975</b>	<b>18 406</b>	<b>88 848</b>	<b>26 374</b>	<b>20 287</b>	<b>24 985</b>	<b>123 988</b>	<b>56 043</b>
Бојник	1 799	1 860	9 644	2 738	1 954	2 530	13 476	6 375
Власотинце	2 379	2 429	9 324	2 281	3 001	3 433	14 704	6 728
Лебане	2 460	2 531	14 926	5 095	2 593	3 160	18 316	8 486
Лесковац	10 022	10 225	47 020	13 929	11 625	14 660	70 670	31 471
Медвеђа	1 153	1 183	6 884	2 022	992	1 073	6 322	2 849
Црна Трава	162	178	1 050	309	122	129	500	134
<b>Нишавска област</b>	<b>16 265</b>	<b>16 690</b>	<b>88 827</b>	<b>25 207</b>	<b>21 296</b>	<b>24 054</b>	<b>173 451</b>	<b>84 653</b>
Град Ниш	3 104	3 172	14 571	2 857	4 965	5 747	29 022	13 378
Медијана	23	28	97	11	58	64	367	171
Нишка Бања	234	238	705	210	548	561	2 245	912
Палилула	992	1 010	4 003	796	1 507	1 963	8 517	4 015
Пантелеј	441	452	1 641	441	828	890	3 968	1 743
Црвени крст	1 414	1 444	8 125	1 399	2 024	2 269	13 925	6 537
Алексинач	4 636	4 800	32 955	11 343	5 693	6 347	67 755	34 395
Гаџин Хан	1 070	1 086	3 920	1 290	1 582	1 766	6 493	3 223
Дољевац	1 413	1 433	5 866	1 147	2 510	3 041	14 226	6 557
Мерошина	2 058	2 082	8 395	1 756	2 350	2 511	15 663	8 061
Ражањ	1 732	1 778	11 613	3 858	1 754	1 844	26 097	12 312
Сврљиг	2 252	2 339	11 507	2 956	2 442	2 798	14 195	6 727
<b>Пиротска област</b>	<b>5 858</b>	<b>6 182</b>	<b>32 066</b>	<b>11 390</b>	<b>7 225</b>	<b>8 070</b>	<b>38 653</b>	<b>16 869</b>
Бабушница	1 566	1 616	6 863	1 916	1 608	1 876	8 347	4 485
Бела Паланка	723	759	4 391	1 757	1 261	1 343	5 909	2 605
Димитровград	621	651	4 332	2 285	697	723	3 031	1 246
Пирот	2 948	3 156	16 480	5 432	3 659	4 128	21 366	8 533
<b>Подунавска област</b>	<b>8 609</b>	<b>8 976</b>	<b>62 832</b>	<b>19 891</b>	<b>13 278</b>	<b>15 124</b>	<b>267 178</b>	<b>105 731</b>
Велика Плана	2 350	2 484	17 528	5 285	3 628	3 949	87 526	29 396
Смедерево	2 327	2 395	14 502	4 225	4 757	5 563	89 660	38 829
Смедеревска Паланка	3 932	4 097	30 802	10 381	4 893	5 612	89 992	37 506
<b>Пчињска област</b>	<b>13 375</b>	<b>14 153</b>	<b>75 839</b>	<b>26 899</b>	<b>13 266</b>	<b>14 545</b>	<b>74 387</b>	<b>34 542</b>
Град Врање	4 079	4 206	21 373	7 442	4 515	4 939	26 521	12 613
Врање	3 304	3 403	17 683	6 014	3 574	3 943	22 236	10 199
Врањска Бања	775	803	3 690	1 428	941	996	4 285	2 414
Босилеград	1 152	1 502	8 569	2 895	1 386	1 571	9 184	3 183
Бујановац	2 684	2 747	14 660	6 014	2 012	2 354	11 532	6 129
Владичин Хан	1 844	1 879	8 181	2 616	2 474	2 661	11 539	5 262
Прешево	1 804	1 827	11 818	4 400	382	404	2 612	1 152
Сурдулица	1 135	1 158	6 433	1 616	1 575	1 633	8 068	4 075
Трговиште	677	834	4 805	1 916	922	983	4 931	2 128
<b>Топличка област</b>	<b>9 130</b>	<b>9 359</b>	<b>47 169</b>	<b>13 608</b>	<b>9 461</b>	<b>10 139</b>	<b>76 945</b>	<b>43 160</b>
Блаце	1 867	1 923	10 943	3 906	1 759	1 877	11 237	4 781
Житорађа	2 069	2 101	8 089	1 758	2 461	2 660	31 373	23 690
Куршумлија	2 031	2 098	12 373	3 941	1 907	2 022	12 838	5 319
Прокупље	3 163	3 237	15 764	4 003	3 334	3 580	21 497	9 370
<b>Регион Косово и Метохија</b>	...	...	...	...	...	...	...	...

Table 6.1. Buildings for livestock housing at agricultural holdings

Објекти за смештај кокошака носилца <i>Buildings for laying hens</i>				Објекти за смештај остале стоке <i>Buildings for housing other livestock</i>				Region Area City – Municipality
ПГ АН	број number	капацитет, број места <i>capacity, number of places</i>		ПГ АН	број number	капацитет, m <sup>2</sup> <i>capacity, m<sup>2</sup></i>		
		властити <i>owned</i>	коришћени у 2011/2012 <i>used in 2011/2012</i>			властити <i>owned</i>	коришћени у 2011/2012 <i>used in 2011/2012</i>	
<b>8 136</b>	<b>8 849</b>	<b>511 878</b>	<b>129 747</b>	<b>5 895</b>	<b>6 338</b>	<b>161 374</b>	<b>121 372</b>	<b>Zaječarska oblast</b>
1 928	1 952	73 560	39 938	874	900	37 782	29 481	Boljevac
2 657	3 147	313 196	44 925	1 639	1 763	36 735	27 520	Zaječar
2 164	2 329	68 850	24 581	2 325	2 475	55 627	40 431	Knjaževac
1 387	1 421	56 272	20 303	1 057	1 200	31 230	23 940	Sokobanja
<b>14 173</b>	<b>15 609</b>	<b>747 339</b>	<b>265 632</b>	<b>2 349</b>	<b>2 463</b>	<b>63 943</b>	<b>45 714</b>	<b>Jablanička oblast</b>
1 215	1 299	364 106	94 298	245	258	10 152	8 921	Bojnik
2 405	2 474	68 432	28 460	569	587	13 060	9 453	Vlasotince
2 134	2 249	62 725	28 415	155	163	4 137	2 907	Lebane
7 310	8 193	214 127	97 871	1 167	1 223	20 946	16 749	Leskovac
990	1 037	30 293	12 640	194	205	5 588	3 694	Medveđa
119	357	7 656	3 948	19	27	10 060	3 990	Crna Trava
<b>14 644</b>	<b>15 218</b>	<b>689 364</b>	<b>344 556</b>	<b>5 227</b>	<b>5 598</b>	<b>131 899</b>	<b>106 440</b>	<b>Nišavska oblast</b>
3 637	3 756	166 978	83 476	1 389	1 458	33 990	26 124	Grad Niš
48	51	4 095	2 167	13	14	400	370	Medijana
548	554	15 872	6 517	399	412	10 354	6 677	Niška Banja
885	915	39 875	21 058	285	299	8 483	6 462	Palilula
654	677	35 589	9 711	358	382	8 334	7 486	Panteleј
1 502	1 559	71 547	44 023	334	351	6 419	5 129	Crveni krst
3 992	4 192	217 250	106 847	1 049	1 112	30 170	25 205	Aleksinac
1 513	1 562	50 494	31 812	384	401	9 292	7 673	Gadžin Han
1 480	1 573	54 411	26 475	274	280	6 309	4 429	Doljevac
1 272	1 292	49 743	19 171	208	217	5 359	3 825	Merošina
656	691	33 294	20 415	728	875	14 565	15 395	Ražanj
2 094	2 152	117 194	56 360	1 195	1 255	32 214	23 789	Svrlјig
<b>6 377</b>	<b>6 672</b>	<b>305 961</b>	<b>138 211</b>	<b>4 254</b>	<b>4 586</b>	<b>136 004</b>	<b>99 341</b>	<b>Pirotska oblast</b>
1 615	1 708	53 987	30 885	1 077	1 135	24 745	21 560	Babušnica
1 177	1 205	123 409	44 960	811	869	26 836	16 902	Bela Palanka
652	659	17 164	8 003	367	386	17 381	12 141	Dimitrovgrad
2 933	3 100	111 401	54 363	1 999	2 196	67 042	48 738	Piroт
<b>8 149</b>	<b>8 459</b>	<b>730 546</b>	<b>552 773</b>	<b>3 934</b>	<b>4 272</b>	<b>109 325</b>	<b>97 469</b>	<b>Podunavska oblast</b>
1 690	1 807	113 248	47 958	1 668	1 856	40 874	34 088	Velika Plana
2 897	2 994	299 976	120 823	1 048	1 141	31 582	30 072	Smederevo
3 562	3 658	317 322	383 992	1 218	1 275	36 869	33 309	Smederevska Palanka
<b>13 811</b>	<b>14 435</b>	<b>807 123</b>	<b>397 205</b>	<b>3 497</b>	<b>3 746</b>	<b>417 586</b>	<b>89 780</b>	<b>Pčinjska oblast</b>
3 647	3 916	413 929	199 137	872	969	72 316	20 821	Grad Vranje
2 988	3 225	153 197	80 814	693	730	32 836	18 023	Vranje
659	691	260 732	118 323	179	239	39 480	2 798	Vranjska Banja
1 193	1 236	31 639	13 880	496	529	274 688	19 075	Bosilegrad
2 974	3 074	101 806	63 924	806	848	21 226	17 410	Bujanovac
2 102	2 191	85 241	31 756	429	447	9 772	6 911	Vladičin Han
1 965	1 985	80 754	48 239	255	264	7 128	4 870	Preševo
1 173	1 249	51 884	25 960	312	331	19 284	10 598	Surdulica
757	784	41 870	14 309	327	358	13 172	10 095	Trgovіšte
<b>7 630</b>	<b>8 029</b>	<b>286 557</b>	<b>117 996</b>	<b>2 195</b>	<b>2 315</b>	<b>57 740</b>	<b>41 370</b>	<b>Toplička oblast</b>
1 422	1 463	48 354	18 931	622	650	12 780	10 789	Blace
1 492	1 590	57 942	32 788	247	266	4 367	3 250	Žitорада
1 846	1 911	78 525	35 968	550	594	18 682	13 492	Kuršumlіja
2 870	3 065	101 736	30 309	776	805	21 911	13 839	Prokuplje
...	...	...	...	...	...	...	...	<b>Region Kosovo i Metohija</b>

Табела 6.2. Објекти за смештај пољопривредних производа на газдинству >>>>

Регион Област Град – општина	Кошеви за кукуруз Maize cribs				Амбари Barns			
	ПГ АН	број number	капацитет, м <sup>3</sup> capacity, m <sup>3</sup>		ПГ АН	број number	капацитет, м <sup>3</sup> capacity, m <sup>3</sup>	
			властити owned	коришћени used			властити owned	коришћени used
<b>РЕПУБЛИКА СРБИЈА</b>	<b>330 904</b>	<b>362 135</b>	<b>12 470 943</b>	<b>6 932 622</b>	<b>147 678</b>	<b>161 002</b>	<b>4 165 647</b>	<b>2 404 893</b>
СРБИЈА – СЕВЕР	106 217	126 086	6 691 181	3 582 560	15 657	17 077	1 083 729	620 887
<b>Београдски регион</b>	<b>16 424</b>	<b>17 765</b>	<b>773 616</b>	<b>520 595</b>	<b>7 763</b>	<b>8 217</b>	<b>223 351</b>	<b>128 729</b>
<b>Београдска област (Град Београд)</b>	<b>16 424</b>	<b>17 765</b>	<b>773 616</b>	<b>520 595</b>	<b>7 763</b>	<b>8 217</b>	<b>223 351</b>	<b>128 729</b>
Барајево	1 395	1 487	26 327	12 629	690	717	18 400	9 664
Вождовац	672	690	13 521	5 844	316	318	4 992	2 879
Врачар	-	-	-	-	-	-	-	-
Гроцка	1 115	1 147	20 369	7 800	773	806	13 541	6 851
Звездара	25	27	559	213	9	10	123	74
Земун	479	590	324 478	308 397	54	57	5 301	2 373
Лазаревац	2 874	3 193	55 383	30 251	916	1 189	19 534	10 917
Младеновац	3 090	3 209	74 922	39 045	1 899	1 928	56 528	34 087
Нови Београд	34	41	2 002	648	18	18	742	225
Обреновац	3 046	3 307	94 857	46 088	1 903	1 944	71 526	41 844
Палилула	469	602	30 438	18 334	66	72	2 879	2 068
Раковица	39	39	1 225	479	34	35	1 685	839
Савски венац	-	-	-	-	-	-	-	-
Сопот	1 360	1 424	31 219	21 326	559	576	14 818	10 221
Стари град	-	-	-	-	-	-	-	-
Сурчин	1 229	1 385	82 403	23 004	243	254	7 595	3 917
Чукарица	597	624	15 913	6 537	283	293	5 687	2 770
<b>Регион Војводине</b>	<b>89 793</b>	<b>108 321</b>	<b>5 917 565</b>	<b>3 061 965</b>	<b>7 894</b>	<b>8 860</b>	<b>860 378</b>	<b>492 158</b>
<b>Западнобачка област</b>	<b>9 404</b>	<b>10 750</b>	<b>639 049</b>	<b>359 445</b>	<b>1 181</b>	<b>1 272</b>	<b>181 765</b>	<b>119 040</b>
Апатин	884	948	57 342	20 227	65	73	8 198	5 141
Кула	1 767	1 970	75 533	46 842	73	80	6 459	3 794
Оџаци	2 084	2 254	146 401	83 735	448	467	36 291	18 599
Сомбор	4 669	5 578	359 773	208 641	595	652	130 817	91 506
<b>Јужнобанатска област</b>	<b>16 682</b>	<b>21 594</b>	<b>1 577 570</b>	<b>983 329</b>	<b>1 925</b>	<b>2 276</b>	<b>147 817</b>	<b>67 186</b>
Алибунар	1 644	2 126	116 600	50 770	501	633	57 005	17 361
Бела Црква	1 178	1 496	84 957	52 290	168	183	8 964	5 819
Вршац	1 394	1 816	116 156	42 497	424	502	26 322	13 327
Ковачица	2 971	4 183	208 546	118 718	63	78	11 279	8 971
Ковин	3 050	3 965	286 498	159 128	224	254	13 100	5 230
Опово	1 114	1 493	63 490	36 570	35	44	2 681	1 913
Панчево	4 050	4 999	644 760	506 925	422	475	21 831	12 444
Пландиште	1 281	1 516	56 563	16 431	88	107	6 635	2 121
<b>Јужнобачка област</b>	<b>16 184</b>	<b>19 498</b>	<b>1 006 014</b>	<b>489 705</b>	<b>1 151</b>	<b>1 305</b>	<b>198 295</b>	<b>113 657</b>
Град Нови Сад	2 617	3 380	148 143	66 833	183	206	23 006	8 948
Нови Сад	2 401	3 138	140 267	63 539	146	165	9 220	5 761
Петроварадин	216	242	7 876	3 294	37	41	13 786	3 187
Бач	771	819	53 863	28 822	59	61	6 217	4 305
Бачка Паланка	1 847	2 045	154 600	83 903	214	229	59 544	29 453
Бачки Петровац	643	727	80 700	46 000	31	32	17 890	315
Беочин	553	647	37 017	19 923	71	76	3 176	1 309
Бечеј	1 731	2 223	108 462	68 004	84	100	22 611	16 112
Врбас	1 903	2 197	84 494	46 067	31	35	3 383	3 140
Жабалъ	2 592	3 011	151 936	44 184	102	125	41 985	40 118
Србобран	1 078	1 419	63 892	34 361	79	100	5 337	3 434
Сремски Карловци	73	81	3 216	1 845	8	8	183	44
Темерин	972	1 160	48 487	23 466	169	201	8 978	4 679
Тител	1 404	1 789	71 204	26 297	120	132	5 985	1 800



Table 6.2. Buildings for storage of agricultural products at holding &gt;&gt;&gt;&gt;

ПГ АН	Силоси Silos				Region Area City – Municipality
	број number	капацитет, t capacity, t			
		властити owned	коришћени used		
<b>2 566</b>	<b>5 677</b>	<b>4 322 781</b>	<b>4 427 411</b>	<b>REPUBLIC OF SERBIA</b>	
972	2 459	3 649 161	4 157 369	SRBIJA – SEVER	
<b>113</b>	<b>193</b>	<b>113 734</b>	<b>109 354</b>	<b>Beogradski region</b>	
<b>113</b>	<b>193</b>	<b>113 734</b>	<b>109 354</b>	<b>Beogradska oblast (Grad Beograd)</b>	
5	5	110	85	Barajevo	
5	8	72	65	Voždovac	
-	-	-	-	Vračar	
4	5	860	266	Grocka	
-	-	-	-	Zvezdara	
16	44	24 346	22 600	Zemun	
8	10	158	105	Lazarevac	
45	61	26 656	26 445	Mladenovac	
1	2	18	55	Novi Beograd	
11	21	226	575	Obrenovac	
5	16	58 050	58 103	Palilula	
1	1	5	1	Rakovica	
-	-	-	-	Savski venac	
2	2	38	39	Sopot	
-	-	-	-	Stari grad	
9	17	3 045	865	Surčin	
1	1	150	150	Čukarica	
<b>859</b>	<b>2 266</b>	<b>3 535 427</b>	<b>4 048 015</b>	<b>Region Vojvodine</b>	
<b>94</b>	<b>309</b>	<b>252 200</b>	<b>248 622</b>	<b>Zapadnobačka oblast</b>	
12	51	53 779	47 648	Apatin	
12	51	41 107	40 816	Kula	
11	34	23 601	23 550	Odžaci	
59	173	133 713	136 608	Sombor	
<b>86</b>	<b>154</b>	<b>273 074</b>	<b>783 429</b>	<b>Južnobanatska oblast</b>	
23	34	9 981	9 656	Alibunar	
3	4	12 049	10 005	Bela Crkva	
3	17	27 240	28 715	Vršac	
15	31	120 855	90 932	Kovačica	
18	33	59 443	595 408	Kovin	
1	1	22 000	22 067	Opovo	
17	24	19 982	25 107	Pančevo	
6	10	1 524	1 539	Plandište	
<b>159</b>	<b>405</b>	<b>1 763 279</b>	<b>1 798 295</b>	<b>Južnobačka oblast</b>	
28	60	147 341	130 720	Grad Novi Sad	
27	59	147 271	130 650	Novi Sad	
1	1	70	70	Petrovaradin	
14	92	48 972	49 820	Bač	
34	70	89 455	79 920	Bačka Palanka	
11	33	13 121	63 959	Bački Petrovac	
9	11	549	399	Beočin	
6	17	51 903	52 604	Bečej	
16	46	140 845	138 927	Vrbas	
17	22	30 706	26 645	Žabalj	
7	17	17 311	27 001	Srbobran	
-	-	-	-	Sremski Karlovci	
8	22	18 901	24 633	Temerin	
9	15	1 204 175	1 203 667	Titel	



Табела 6.2. Објекти за смештај пољопривредних производа на газдинству >>>>

Регион Област Град – општина	Кошеви за кукуруз <i>Maize cribs</i>				Амбари <i>Barns</i>			
	ПГ <i>АН</i>	број <i>number</i>	капацитет, м <sup>3</sup> <i>capacity, m<sup>3</sup></i>		ПГ <i>АН</i>	број <i>number</i>	капацитет, м <sup>3</sup> <i>capacity, m<sup>3</sup></i>	
			властити <i>owned</i>	коришћени <i>used</i>			властити <i>owned</i>	коришћени <i>used</i>
<b>Севернобанатска област</b>	<b>9 912</b>	<b>11 752</b>	<b>561 288</b>	<b>291 653</b>	<b>397</b>	<b>455</b>	<b>72 011</b>	<b>41 306</b>
Ада	1 095	1 423	75 266	51 434	54	58	14 570	7 809
Кањижа	2 059	2 387	124 863	66 029	119	139	14 058	7 314
Кикинда	3 474	4 030	189 275	89 631	36	40	15 030	10 128
Нови Кнежевац	842	997	47 834	21 498	128	148	18 791	8 936
Сента	1 240	1 503	73 864	39 324	45	54	4 291	2 661
Чока	1 202	1 412	50 186	23 737	15	16	5 271	4 458
<b>Севернобачка област</b>	<b>7 142</b>	<b>8 383</b>	<b>458 552</b>	<b>240 527</b>	<b>337</b>	<b>381</b>	<b>101 551</b>	<b>60 106</b>
Бачка Топола	2 225	2 713	134 107	69 937	130	150	62 619	32 398
Мали Иђош	831	996	33 936	17 058	19	19	2 909	2 261
Суботица	4 086	4 674	290 509	153 532	188	212	36 023	25 447
<b>Средњобанатска област</b>	<b>11 006</b>	<b>13 283</b>	<b>598 001</b>	<b>265 575</b>	<b>319</b>	<b>378</b>	<b>48 917</b>	<b>38 579</b>
Житиште	2 312	2 873	117 829	51 435	33	35	5 813	2 978
Зрењанин	4 425	5 268	251 915	110 564	152	181	20 252	14 951
Нова Црња	1 197	1 506	62 301	28 438	12	14	1 003	663
Нови Бечеј	1 674	1 973	93 066	44 756	82	89	11 230	10 434
Сечањ	1 398	1 663	72 890	30 382	40	59	10 619	9 553
<b>Сремска област</b>	<b>19 463</b>	<b>23 061</b>	<b>1 077 091</b>	<b>431 731</b>	<b>2 584</b>	<b>2 793</b>	<b>110 022</b>	<b>52 284</b>
Инђија	2 052	2 598	122 680	54 463	164	180	7 314	4 171
Ириг	880	1 019	40 224	26 288	175	204	6 988	4 635
Пећинци	2 259	2 729	106 756	42 255	432	469	14 799	8 555
Рума	3 750	4 558	184 064	66 984	560	609	21 219	10 304
Сремска Митровица	5 371	5 925	301 603	127 182	722	748	31 958	15 971
Стара Пазова	2 153	2 817	129 451	53 237	226	271	9 602	5 285
Шид	2 998	3 415	192 313	61 322	305	312	18 142	3 363
СРБИЈА – ЈУГ	224 687	236 049	5 779 762	3 350 062	132 021	143 925	3 081 918	1 784 006
<b>Регион Шумадије и Западне Србије</b>	<b>116 761</b>	<b>124 911</b>	<b>3 440 690</b>	<b>2 026 359</b>	<b>57 649</b>	<b>61 527</b>	<b>1 636 233</b>	<b>975 162</b>
<b>Златиборска област</b>	<b>4 209</b>	<b>4 345</b>	<b>70 774</b>	<b>42 372</b>	<b>6 201</b>	<b>6 309</b>	<b>157 158</b>	<b>104 701</b>
Ариље	543	552	7 414	2 866	99	99	1 862	687
Бајина Башта	1 336	1 357	18 779	11 463	1 035	1 053	16 709	8 469
Косјерић	214	220	2 739	1 041	198	202	5 357	2 765
Нова Варош	23	23	393	284	896	898	23 953	15 197
Пожега	1 256	1 338	28 054	18 031	635	664	11 798	6 685
Прибој	16	16	216	70	234	245	4 183	2 148
Пријеполје	119	122	1 174	909	560	571	14 468	5 900
Сјеница	12	12	266	170	2 086	2 110	59 556	47 070
Ужице	642	657	10 859	7 333	428	437	17 980	15 366
Чајетина	48	48	880	205	30	30	1 292	414
<b>Колубарска област</b>	<b>17 950</b>	<b>20 260</b>	<b>467 516</b>	<b>273 750</b>	<b>12 044</b>	<b>12 909</b>	<b>384 111</b>	<b>226 704</b>
Ваљево	4 788	5 284	127 133	65 685	3 711	4 039	112 552	61 884
Лајковац	1 729	1 970	50 810	35 052	1 127	1 294	49 457	37 079
Љиг	2 077	2 420	40 003	23 360	557	641	15 774	10 800
Мионица	2 236	2 516	44 962	25 757	1 027	1 050	25 001	12 237
Осечина	2 390	2 576	63 654	39 124	1 814	1 898	61 814	30 425
Уб	4 730	5 494	140 954	84 772	3 808	3 987	119 513	74 279
<b>Мачванска област</b>	<b>27 914</b>	<b>29 628</b>	<b>1 338 592</b>	<b>730 211</b>	<b>13 500</b>	<b>13 798</b>	<b>455 836</b>	<b>273 531</b>
Богатић	4 699	4 923	388 821	181 937	1 080	1 095	34 265	15 393
Владимирци	3 449	3 765	128 387	69 725	2 615	2 658	76 482	44 974
Коцељева	2 353	2 645	77 500	47 447	2 185	2 226	80 400	46 252
Крупањ	1 595	1 681	56 819	37 983	952	986	48 265	32 735
Лозница	5 683	5 905	233 702	135 385	1 953	2 043	71 103	45 753
Љубовија	1 870	1 955	34 113	23 069	609	622	12 606	8 831
Мали Зворник	684	697	11 943	7 693	409	411	7 319	4 285
Шабац	7 581	8 057	407 307	226 972	3 697	3 757	125 396	75 308

Table 6.2. Buildings for storage of agricultural products at holding &gt;&gt;&gt;&gt;

ПГ АН	Силоси Silos			Region Area City – Municipality
	број number	капацитет, t capacity, t		
		властити owned	коришћени used	
<b>46</b>	<b>156</b>	<b>137 829</b>	<b>144 983</b>	<b>Severnobanatska oblast</b>
4	25	21 005	20 658	Ada
18	34	1 213	1 238	Kanjiža
8	57	49 590	66 238	Kikinda
2	3	15 040	4 500	Novi Kneževac
10	24	40 841	40 281	Senta
4	13	10 140	12 068	Čoka
<b>130</b>	<b>411</b>	<b>313 597</b>	<b>213 849</b>	<b>Severnobačka oblast</b>
41	188	67 580	62 137	Bačka Topola
15	29	139 735	59 705	Mali Idoš
74	194	106 282	92 007	Subotica
<b>68</b>	<b>216</b>	<b>578 222</b>	<b>679 496</b>	<b>Srednjobanatska oblast</b>
13	55	90 138	143 691	Žitište
26	99	94 075	148 941	Zrenjanin
4	21	281 448	282 584	Nova Crnja
18	26	26 461	27 088	Novi Bečej
7	15	86 100	77 192	Sečanj
<b>276</b>	<b>615</b>	<b>217 226</b>	<b>179 341</b>	<b>Sremska oblast</b>
8	28	63 800	35 799	Indija
5	9	437	273	Irig
22	49	2 138	1 272	Pećinci
53	130	37 653	25 311	Ruma
106	258	63 903	64 961	Sremska Mitrovica
18	37	26 277	27 113	Stara Pazova
64	104	23 018	24 612	Šid
1 594	3 218	673 620	270 042	SRBIJA – JUG
<b>1 202</b>	<b>2 601</b>	<b>420 562</b>	<b>202 902</b>	<b>Region Šumadije i Zapadne Srbije</b>
<b>216</b>	<b>263</b>	<b>10 466</b>	<b>7 141</b>	<b>Zlatiborska oblast</b>
9	13	562	288	Arilje
10	11	325	199	Bajina Bašta
43	45	1 941	968	Kosjerić
4	4	60	44	Nova Varoš
38	49	1 756	1 243	Požega
2	2	24	24	Priboj
4	4	21	3	Prijepolje
6	6	747	735	Sjenica
76	102	3 719	2 886	Užice
24	27	1 311	751	Čajetina
<b>167</b>	<b>243</b>	<b>8 955</b>	<b>6 723</b>	<b>Kolubarska oblast</b>
75	94	4 884	3 073	Valjevo
8	32	467	340	Lajkovac
19	22	727	497	Ljig
33	48	1 788	1 721	Mionica
4	4	131	111	Osečina
28	43	958	981	Ub
<b>555</b>	<b>1 712</b>	<b>345 356</b>	<b>163 666</b>	<b>Mačvanska oblast</b>
434	1 475	274 712	118 182	Bogatić
15	35	31 333	21 182	Vladimirci
5	8	393	270	Koceljeva
3	3	200	200	Krupanj
21	44	17 043	4 574	Loznica
-	-	-	-	Ljubovija
-	-	-	4	Mali Zvornik
77	147	21 675	19 254	Šabac

Табела 6.2. Објекти за смештај пољопривредних производа на газдинству >>>>

Регион Област Град – општина	Кошеви за кукуруз <i>Maize cribs</i>				Амбари <i>Barns</i>			
	ПГ <i>АН</i>	број <i>number</i>	капацитет, м <sup>3</sup> <i>capacity, m<sup>3</sup></i>		ПГ <i>АН</i>	број <i>number</i>	капацитет, м <sup>3</sup> <i>capacity, m<sup>3</sup></i>	
			властити <i>owned</i>	коришћени <i>used</i>			властити <i>owned</i>	коришћени <i>used</i>
<b>Моравичка област</b>	<b>8 857</b>	<b>9 763</b>	<b>162 884</b>	<b>100 300</b>	<b>3 261</b>	<b>3 457</b>	<b>88 689</b>	<b>53 637</b>
Горњи Милановац	2 412	2 622	55 256	33 167	1 206	1 304	41 577	25 420
Ивањица	226	231	6 433	3 902	667	671	13 417	7 895
Лучани	1 757	1 905	28 739	21 607	342	351	8 090	5 324
Чачак	4 462	5 005	72 456	41 624	1 046	1 131	25 605	14 998
<b>Поморавска област</b>	<b>15 159</b>	<b>15 579</b>	<b>542 630</b>	<b>364 092</b>	<b>6 143</b>	<b>6 427</b>	<b>143 780</b>	<b>75 433</b>
Деспотовац	1 878	1 913	60 159	44 639	730	737	14 723	9 764
Јагодина	2 815	2 867	127 908	87 429	970	1 013	24 292	13 213
Параћин	4 536	4 641	143 222	92 234	2 522	2 655	37 473	26 104
Рековац	1 901	2 012	36 114	24 319	810	854	12 937	7 431
Свилајнац	2 318	2 408	100 311	60 766	563	581	10 944	6 845
Ђуприја	1 711	1 738	74 916	54 705	548	587	43 411	12 076
<b>Расинска област</b>	<b>19 131</b>	<b>19 850</b>	<b>358 287</b>	<b>216 994</b>	<b>4 955</b>	<b>6 358</b>	<b>125 709</b>	<b>75 464</b>
Александровац	2 506	2 596	42 501	24 299	355	380	6 625	4 161
Брус	1 322	1 351	19 864	10 244	1 039	1 049	32 676	15 076
Варварин	2 400	2 482	54 530	36 620	329	351	7 451	5 420
Крушевац	7 902	8 215	151 257	90 459	2 436	3 715	64 659	40 343
Трстеник	3 856	4 012	67 228	42 658	486	504	11 464	8 615
Ћићевац	1 145	1 194	22 907	12 714	310	359	2 834	1 849
<b>Рашка област</b>	<b>8 218</b>	<b>9 310</b>	<b>142 521</b>	<b>86 950</b>	<b>2 870</b>	<b>2 982</b>	<b>74 559</b>	<b>40 882</b>
Врњачка Бања	1 213	1 322	18 571	14 231	205	213	3 474	2 409
Краљево	5 802	6 740	105 431	64 826	1 273	1 363	30 210	17 900
Нови Пазар	231	237	3 191	2 214	353	354	6 628	3 650
Рашка	962	997	14 693	5 162	782	795	17 988	6 786
Тутин	10	14	635	517	257	257	16 259	10 137
<b>Шумадијска област</b>	<b>15 323</b>	<b>16 176</b>	<b>357 486</b>	<b>211 690</b>	<b>8 675</b>	<b>9 287</b>	<b>206 391</b>	<b>124 810</b>
Аранђеловац	2 343	2 453	56 365	35 793	896	912	26 349	12 529
Баточина	759	773	23 996	12 963	247	249	5 666	3 893
Кнић	2 799	3 132	61 852	38 162	1 943	2 009	51 107	30 788
Крагујевац	4 811	5 021	95 986	58 021	3 175	3 580	69 306	44 344
Лапово	392	400	14 809	9 354	28	30	1 741	1 159
Рача	1 860	1 944	51 466	30 777	1 075	1 111	22 596	14 621
Топола	2 359	2 453	53 012	26 620	1 311	1 396	29 626	17 476
<b>Регион Јужне и Источне Србије</b>	<b>107 926</b>	<b>111 138</b>	<b>2 339 072</b>	<b>1 323 703</b>	<b>74 372</b>	<b>82 398</b>	<b>1 445 685</b>	<b>808 844</b>
<b>Борска област</b>	<b>6 199</b>	<b>6 321</b>	<b>163 857</b>	<b>78 335</b>	<b>4 025</b>	<b>4 528</b>	<b>99 536</b>	<b>50 388</b>
Бор	1 924	1 974	39 108	23 960	1 059	1 171	26 015	13 365
Кладово	1 094	1 112	39 608	18 824	586	607	20 444	13 868
Мајданпек	496	509	8 856	4 644	87	105	3 031	1 800
Неготин	2 685	2 726	76 285	30 907	2 293	2 645	50 046	21 355
<b>Браничевска област</b>	<b>20 230</b>	<b>21 017</b>	<b>636 554</b>	<b>421 404</b>	<b>8 813</b>	<b>9 271</b>	<b>208 157</b>	<b>129 575</b>
Град Пожаревац	4 048	4 152	148 444	102 068	2 604	2 649	58 296	39 420
Пожаревац	3 516	3 607	130 874	89 181	2 354	2 399	53 644	36 377
Костолац	532	545	17 570	12 887	250	250	4 652	3 043
Велико Градиште	2 333	2 464	86 103	54 890	820	843	33 778	18 123
Голубац	1 245	1 334	30 343	20 052	307	330	9 651	4 713
Жабари	1 867	1 933	72 032	37 094	869	906	20 013	9 683
Жагубица	1 396	1 426	28 758	22 516	129	148	1 620	1 138
Кучево	2 643	2 762	40 814	26 748	609	804	7 131	4 351
Мало Црниће	2 133	2 214	64 293	41 937	1 801	1 853	41 524	28 391
Петровац на Млави	4 565	4 732	165 767	116 099	1 674	1 738	36 144	23 756

Table 6.2. Buildings for storage of agricultural products at holding &gt;&gt;&gt;&gt;

ПГ АН	Силоси Silos			Region Area City – Municipality
	број number	капацитет, t capacity, t		
		властити owned	коришћени used	
<b>54</b>	<b>68</b>	<b>3 260</b>	<b>1 469</b>	<b>Moravička oblast</b>
25	32	1 466	516	Gornji Milanovac
-	-	-	-	Ivanjica
5	8	183	114	Lučani
24	28	1 611	839	Čačak
<b>47</b>	<b>64</b>	<b>8 029</b>	<b>5 581</b>	<b>Pomoravska oblast</b>
7	7	385	277	Despotovac
13	19	3 280	2 930	Jagodina
9	11	3 741	2 051	Paraćin
3	3	70	10	Rekovac
6	14	301	106	Svilajnac
9	10	252	207	Ćuprija
<b>71</b>	<b>125</b>	<b>14 190</b>	<b>11 564</b>	<b>Rasinska oblast</b>
12	14	476	369	Aleksandrovac
8	8	1 494	3	Brus
7	32	526	498	Varvarin
26	31	10 825	10 524	Kruševac
12	26	699	109	Trstenik
6	14	170	61	Ćićevac
<b>23</b>	<b>34</b>	<b>5 658</b>	<b>1 218</b>	<b>Raška oblast</b>
3	4	145	145	Vrnjačka Banja
14	23	1 322	940	Kraljevo
-	-	-	-	Novi Pazar
3	4	4 043	-	Raška
3	3	148	133	Tutin
<b>69</b>	<b>92</b>	<b>24 648</b>	<b>5 540</b>	<b>Šumadijska oblast</b>
13	14	23 223	4 679	Arandjelovac
2	2	9	15	Batočina
10	12	389	248	Knić
25	35	628	272	Kragujevac
-	-	-	-	Lapovo
8	17	194	163	Rača
11	12	205	163	Topola
<b>392</b>	<b>617</b>	<b>253 058</b>	<b>67 140</b>	<b>Region Južne i Istočne Srbije</b>
<b>29</b>	<b>37</b>	<b>9 795</b>	<b>19 304</b>	<b>Borska oblast</b>
12	14	1 812	1 674	Bor
2	2	7 501	7 500	Kladovo
3	4	145	25	Majdanpek
12	17	337	10 105	Negotin
<b>68</b>	<b>128</b>	<b>75 656</b>	<b>37 330</b>	<b>Braničevska oblast</b>
24	61	14 753	14 027	Grad Požarevac
23	60	14 703	13 977	Požarevac
1	1	50	50	Kostolac
4	6	40 023	6 023	Veliko Gradište
2	3	14	5	Golubac
6	15	10 058	10 101	Žabari
1	1	20	-	Žagubica
3	3	33	33	Kučevo
11	17	860	617	Malo Crniće
17	22	9 895	6 524	Petrovac na Mlavi

Табела 6.2. Објекти за смештај пољопривредних производа на газдинству

Регион Област Град – општина	Кошеви за кукуруз <i>Maize cribs</i>				Амбари <i>Barns</i>			
	ПГ <i>АН</i>	број <i>number</i>	капацитет, м <sup>3</sup> <i>capacity, m<sup>3</sup></i>		ПГ <i>АН</i>	број <i>number</i>	капацитет, м <sup>3</sup> <i>capacity, m<sup>3</sup></i>	
			властити <i>owned</i>	коришћени <i>used</i>			властити <i>owned</i>	коришћени <i>used</i>
<b>Зајечарска област</b>	<b>10 772</b>	<b>11 167</b>	<b>237 694</b>	<b>137 282</b>	<b>8 749</b>	<b>9 458</b>	<b>210 120</b>	<b>111 948</b>
Бољевац	1 777	1 820	39 545	24 796	716	809	19 313	10 027
Зајечар	4 330	4 517	99 537	58 846	3 308	3 713	64 464	35 494
Књажевац	2 887	2 985	54 759	29 912	2 925	3 081	75 416	35 443
Сокобања	1 778	1 845	43 853	23 728	1 800	1 855	50 927	30 984
<b>Јабланичка област</b>	<b>16 637</b>	<b>17 051</b>	<b>269 806</b>	<b>127 637</b>	<b>10 381</b>	<b>13 223</b>	<b>132 745</b>	<b>67 722</b>
Бојник	2 109	2 235	28 694	10 810	1 604	2 043	14 203	6 961
Власотинце	1 589	1 606	23 008	13 292	813	881	11 113	6 975
Лебане	2 305	2 406	83 364	29 562	1 637	2 303	48 852	18 663
Лесковац	10 076	10 239	126 697	70 913	5 967	7 621	51 931	32 085
Медвеђа	549	556	7 894	2 964	356	371	6 555	2 960
Црна Трава	9	9	149	96	4	4	91	78
<b>Нишавска област</b>	<b>19 723</b>	<b>20 273</b>	<b>304 897</b>	<b>166 439</b>	<b>14 688</b>	<b>16 933</b>	<b>206 595</b>	<b>115 690</b>
<i>Град Ниш</i>	<i>4 262</i>	<i>4 319</i>	<i>54 598</i>	<i>26 684</i>	<i>3 160</i>	<i>3 761</i>	<i>44 560</i>	<i>25 222</i>
Медијана	56	59	910	579	42	45	770	501
Нишка Бања	389	391	3 847	2 020	335	347	3 014	1 407
Палилула	1 239	1 257	18 044	7 837	816	1 092	11 147	6 193
Пантелеј	888	899	11 490	6 169	680	909	18 135	9 441
Црвени крст	1 690	1 713	20 307	10 079	1 287	1 368	11 494	7 680
Алексинач	5 501	5 799	106 431	60 220	3 670	4 479	53 693	28 779
Гаџин Хан	1 277	1 287	14 088	7 323	649	688	6 712	4 264
Дољевац	2 142	2 155	24 168	10 796	1 682	2 040	17 841	9 832
Мерошина	2 428	2 451	28 471	12 595	1 938	2 105	16 931	10 228
Ражањ	1 980	2 076	42 454	30 350	1 503	1 706	21 062	13 541
Сврљиг	2 133	2 186	34 687	18 471	2 086	2 154	45 796	23 824
<b>Пиротска област</b>	<b>5 724</b>	<b>5 891</b>	<b>94 575</b>	<b>60 314</b>	<b>5 342</b>	<b>5 869</b>	<b>84 816</b>	<b>53 962</b>
Бабушница	1 276	1 294	15 152	10 706	1 037	1 137	15 450	11 143
Бела Паланка	920	933	10 563	5 461	963	991	13 545	7 024
Димитровград	386	390	11 654	8 762	392	446	7 739	4 958
Пирот	3 142	3 274	57 206	35 385	2 950	3 295	48 082	30 837
<b>Подунавска област</b>	<b>13 043</b>	<b>13 439</b>	<b>405 244</b>	<b>216 803</b>	<b>6 841</b>	<b>6 978</b>	<b>197 660</b>	<b>94 215</b>
Велика Плана	3 588	3 676	135 956	78 465	924	960	28 809	18 310
Смедерево	4 483	4 580	148 878	76 048	1 946	1 975	69 007	23 073
Смедеревска Паланка	4 972	5 183	120 410	62 290	3 971	4 043	99 844	52 832
<b>Пчињска област</b>	<b>5 558</b>	<b>5 625</b>	<b>91 763</b>	<b>57 752</b>	<b>6 743</b>	<b>7 106</b>	<b>191 929</b>	<b>128 262</b>
<i>Град Врање</i>	<i>2 086</i>	<i>2 121</i>	<i>32 019</i>	<i>18 178</i>	<i>1 972</i>	<i>2 137</i>	<i>44 606</i>	<i>27 959</i>
Врање	1 973	2 006	30 330	16 965	1 798	1 963	40 660	24 676
Врањска Бања	113	115	1 689	1 213	174	174	3 946	3 283
Босилеград	-	-	-	-	82	82	1 836	287
Бујановац	1 978	1 990	27 666	19 284	2 417	2 492	59 866	48 656
Владичин Хан	482	488	11 651	5 760	824	892	30 563	18 107
Прешево	748	759	12 275	7 932	1 212	1 258	30 853	23 364
Сурдулица	221	223	4 891	3 885	166	169	18 806	8 078
Трговиште	43	44	3 261	2 713	70	76	5 399	1 811
<b>Топличка област</b>	<b>10 040</b>	<b>10 354</b>	<b>134 682</b>	<b>57 737</b>	<b>8 790</b>	<b>9 032</b>	<b>114 127</b>	<b>57 082</b>
Блаце	2 146	2 263	27 417	9 848	1 847	1 877	18 379	6 377
Житорађа	2 522	2 565	41 018	16 236	1 951	2 089	36 388	22 533
Куршумлија	1 759	1 843	19 530	8 432	1 650	1 680	25 217	10 512
Прокупље	3 613	3 683	46 717	23 221	3 342	3 386	34 143	17 660
<b>Регион Косово и Метохија</b>	...	...	...	...	...	...	...	...

Table 6.2. Buildings for storage of agricultural products at holding

ПГ АН	Силоси <i>Silos</i>			Region Area City – Municipality
	број <i>number</i>	капацитет, t <i>capacity, t</i>		
		властити <i>owned</i>	коришћени <i>used</i>	
<b>51</b>	<b>75</b>	<b>43 011</b>	<b>1 211</b>	<b>Zaječarska oblast</b>
7	7	122	69	Boljevac
28	43	42 153	738	Zaječar
9	9	430	164	Knjaževac
7	16	306	240	Sokobanja
<b>88</b>	<b>146</b>	<b>113 991</b>	<b>1 272</b>	<b>Jablanička oblast</b>
4	11	747	20	Bojnik
7	7	55	34	Vlasotince
4	12	6 531	335	Lebane
69	112	106 638	880	Leskovac
4	4	20	3	Medveđa
-	-	-	-	Crna Trava
<b>55</b>	<b>70</b>	<b>816</b>	<b>392</b>	<b>Nišavska oblast</b>
13	19	126	38	Grad Niš
2	2	9	2	Medijana
4	4	11	7	Niška Banja
4	6	41	29	Palilula
1	1	5	-	Panteleј
2	6	60	-	Crveni krst
26	30	483	239	Aleksinac
3	7	15	8	Gadžin Han
3	3	17	6	Doljevac
3	3	30	10	Merošina
5	6	95	46	Ražanj
2	2	50	45	Svrljig
<b>10</b>	<b>17</b>	<b>3 090</b>	<b>2 075</b>	<b>Pirotska oblast</b>
2	2	30	10	Babušnica
4	6	3 016	2 018	Bela Palanka
-	-	-	5	Dimitrovgrad
4	9	44	42	Pirot
<b>57</b>	<b>85</b>	<b>3 470</b>	<b>3 997</b>	<b>Podunavska oblast</b>
18	29	920	2 400	Velika Plana
15	25	1 361	921	Smederevo
24	31	1 189	676	Smederevska Palanka
<b>14</b>	<b>28</b>	<b>898</b>	<b>589</b>	<b>Pčinjska oblast</b>
3	14	239	100	Grad Vranje
1	1	80	40	Vranje
2	13	159	60	Vranjska Banja
-	-	-	-	Bosilegrad
5	5	229	229	Bujanovac
2	2	4	4	Vladičin Han
3	3	326	156	Preševo
-	-	-	-	Surdulica
1	4	100	100	Trgovište
<b>20</b>	<b>31</b>	<b>2 331</b>	<b>970</b>	<b>Toplička oblast</b>
7	8	360	326	Blace
6	16	1 812	502	Žitorađa
1	1	4	1	Kuršumlija
6	6	155	141	Prokuplje
...	...	...	...	<b>Region Kosovo i Metohija</b>

Табела 6.3. Сушаре и објекти за силажу на газдинству >>>>

Регион Област Град – општина	Сушаре / <i>Drying facilities</i>			
	ПГ АН	број <i>number</i>	капацитет, м <sup>3</sup> / <i>capacity, m<sup>3</sup></i>	
			властити <i>owned</i>	коришћени <i>used</i>
<b>РЕПУБЛИКА СРБИЈА</b>	<b>9 510</b>	<b>10 539</b>	<b>459 070</b>	<b>387 907</b>
СРБИЈА – СЕВЕР	1 057	1 662	245 631	240 478
<b>Београдски регион</b>	<b>228</b>	<b>231</b>	<b>9 247</b>	<b>5 327</b>
<b>Београдска област (Град Београд)</b>	<b>228</b>	<b>231</b>	<b>9 247</b>	<b>5 327</b>
Барајево	83	83	821	328
Вождовац	15	15	152	90
Врачар	-	-	-	-
Гроцка	5	5	41	19
Звездара	1	1	3	3
Земун	5	6	4 039	4 027
Лазаревац	50	50	574	197
Младеновац	11	12	326	253
Нови Београд	2	2	38	26
Обреновац	25	25	2 820	156
Палилула	8	9	186	51
Раковица	1	1	8	8
Савски венац	-	-	-	-
Сопот	5	5	41	29
Стари град	-	-	-	-
Сурчин	10	10	116	60
Чукарица	7	7	82	80
<b>Регион Војводине</b>	<b>829</b>	<b>1 431</b>	<b>236 384</b>	<b>235 151</b>
<b>Западнобачка област</b>	<b>53</b>	<b>64</b>	<b>10 439</b>	<b>8 865</b>
Апатин	8	10	1 606	1 134
Кула	6	6	177	177
Оџаци	5	6	860	100
Сомбор	34	42	7 796	7 454
<b>Јужнобанатска област</b>	<b>115</b>	<b>159</b>	<b>13 302</b>	<b>9 397</b>
Алибунар	10	10	160	136
Бела Црква	2	2	13	9
Вршац	3	4	575	215
Ковачица	4	4	6 135	2 621
Ковин	49	90	4 528	4 941
Опово	1	1	68	68
Панчево	14	16	746	510
Планиште	32	32	1 077	897
<b>Јужнобачка област</b>	<b>156</b>	<b>168</b>	<b>28 495</b>	<b>7 764</b>
Град Нови Сад	18	18	8 378	361
Нови Сад	18	18	8 378	361
Петроварадин	-	-	-	-
Бач	6	6	1 220	980
Бачка Паланка	12	15	11 951	547
Бачки Петровац	10	13	772	297
Беочин	2	2	24	6
Бечеј	5	6	1 264	1 240
Врбас	20	24	1 340	1 344
Жабалъ	47	47	1 164	721
Србобран	3	3	215	200
Сремски Карловци	2	2	13	-
Темерин	4	4	695	708
Тител	27	28	1 459	1 360

Table 6.3. Drying facilities and buildings for storing silage at holding &gt;&gt;&gt;&gt;

Објекти за силажу / Buildings for storing silage				Region Area City – Municipality
ПГ АН	број number	капацитет, м <sup>3</sup> / capacity, m <sup>3</sup>		
		властити owned	коришћени used	
<b>10 762</b>	<b>12 849</b>	<b>9 548 968</b>	<b>3 352 684</b>	<b>REPUBLIC OF SERBIA</b>
1 586	2 161	8 576 684	2 665 701	SRBIJA – SEVER
<b>413</b>	<b>636</b>	<b>1 610 965</b>	<b>1 562 607</b>	<b>Beogradski region</b>
<b>413</b>	<b>636</b>	<b>1 610 965</b>	<b>1 562 607</b>	<b>Beogradska oblast (Grad Beograd)</b>
16	19	1 367	783	Barajevo
4	4	220	126	Voždovac
-	-	-	-	Vračar
4	5	766	104	Grocka
-	-	-	-	Zvezdara
9	17	20 499	18 469	Zemun
32	38	3 764	2 521	Lazarevac
158	190	16 386	11 496	Mladenovac
-	-	-	-	Novi Beograd
139	174	34 247	30 660	Obrenovac
14	119	1 495 391	1 473 351	Palilula
-	-	-	-	Rakovica
-	-	-	-	Savski venac
22	25	3 318	3 138	Sopot
-	-	-	-	Stari grad
14	44	34 943	21 895	Surčin
1	1	64	64	Čukarica
<b>1 173</b>	<b>1 525</b>	<b>6 965 719</b>	<b>1 103 094</b>	<b>Region Vojvodine</b>
<b>161</b>	<b>225</b>	<b>6 130 120</b>	<b>389 293</b>	<b>Zapadnobačka oblast</b>
13	17	13 458	2 340	Apatin
13	15	8 653	8 557	Kula
47	69	77 210	58 869	Odžaci
88	124	6 030 799	319 527	Sombor
<b>122</b>	<b>166</b>	<b>291 462</b>	<b>249 931</b>	<b>Južnobačanska oblast</b>
26	29	109 045	84 195	Alibunar
21	22	7 856	3 184	Bela Crkva
12	16	9 892	9 152	Vršac
17	21	5 800	1 824	Kovačica
20	29	11 369	9 636	Kovin
7	13	3 175	875	Opovo
16	33	143 708	140 518	Pančevo
3	3	617	547	Plandište
<b>169</b>	<b>234</b>	<b>128 991</b>	<b>102 117</b>	<b>Južnobačka oblast</b>
23	29	15 022	13 110	Grad Novi Sad
23	29	15 022	13 110	Novi Sad
-	-	-	-	Petrovaradin
17	20	6 880	4 033	Bač
32	57	34 664	14 851	Bačka Palanka
9	10	654	619	Bački Petrovac
6	7	1 283	1 235	Beočin
20	24	5 146	4 900	Bečej
10	17	11 113	11 083	Vrbas
4	7	23 170	23 080	Žabalj
3	5	2 273	2 242	Srbobran
-	-	-	-	Sremski Karlovci
10	16	13 741	12 481	Temerin
35	42	15 045	14 483	Titel



Табела 6.3. Сушаре и објекти за силажу на газдинству >>>>

Регион Област Град – општина	Сушаре / <i>Drying facilities</i>			
	ПГ АН	број <i>number</i>	капацитет, м <sup>3</sup> / <i>capacity, m<sup>3</sup></i>	
			власити <i>owned</i>	коришћени <i>used</i>
<b>Севернобанатска област</b>	<b>66</b>	<b>104</b>	<b>34 447</b>	<b>26 217</b>
Ада	5	6	332	41
Кањижа	13	13	930	343
Кикинда	23	31	22 469	21 959
Нови Кнежевац	5	7	6 371	975
Сента	9	33	2 909	1 709
Чока	11	14	1 436	1 190
<b>Севернобачка област</b>	<b>36</b>	<b>52</b>	<b>7 258</b>	<b>6 026</b>
Бачка Топола	17	26	3 882	3 109
Мали Иђош	4	10	366	366
Суботица	15	16	3 010	2 551
<b>Средњобанатска област</b>	<b>61</b>	<b>69</b>	<b>44 343</b>	<b>43 575</b>
Житиште	10	12	689	279
Зрењанин	27	30	957	875
Нова Црња	1	2	40 000	40 000
Нови Бечеј	15	17	1 026	843
Сечањ	8	8	1 671	1 578
<b>Сремска област</b>	<b>342</b>	<b>815</b>	<b>98 100</b>	<b>133 307</b>
Инђија	62	191	10 307	10 027
Ириг	1	1	27	27
Пећинци	30	35	1 219	996
Рума	59	126	10 278	9 840
Сремска Митровица	41	81	45 728	77 543
Стара Пазова	70	217	24 112	27 109
Шид	79	164	6 429	7 765
СРБИЈА – ЈУГ	8 453	8 877	213 439	147 429
<b>Регион Шумадије и Западне Србије</b>	<b>8 099</b>	<b>8 493</b>	<b>182 394</b>	<b>124 987</b>
<b>Златиборска област</b>	<b>4 810</b>	<b>4 839</b>	<b>71 637</b>	<b>52 287</b>
Ариље	699	704	6 279	4 173
Бајина Башта	744	747	11 382	7 788
Косјерић	110	111	1 588	781
Нова Варош	916	919	11 804	8 632
Пожега	266	267	3 067	1 906
Прибој	358	362	3 620	2 849
Пријеполје	192	194	2 408	1 415
Сјеница	242	242	3 549	2 890
Ужице	1 231	1 240	26 439	21 072
Чајетина	52	53	1 501	781
<b>Колубарска област</b>	<b>1 442</b>	<b>1 523</b>	<b>42 517</b>	<b>24 318</b>
Ваљево	777	803	22 705	12 631
Лајковац	50	50	512	326
Љиг	100	100	2 393	701
Мионица	76	78	1 852	1 017
Осечина	396	448	14 388	9 318
Уб	43	44	667	325
<b>Мачванска област</b>	<b>553</b>	<b>819</b>	<b>43 280</b>	<b>36 353</b>
Богатић	98	278	7 707	7 969
Владимирци	41	51	1 623	1 002
Коцељева	99	103	6 989	4 596
Крупањ	34	38	17 833	17 163
Лозница	23	24	1 131	215
Љубовија	117	134	2 670	1 981
Мали Зворник	13	13	114	110
Шабац	128	178	5 213	3 317

Table 6.3. Drying facilities and buildings for storing silage at holding &gt;&gt;&gt;&gt;

Објекти за силажу / Buildings for storing silage				Region Area City – Municipality
ПГ АН	број number	капацитет, м <sup>3</sup> / capacity, m <sup>3</sup>		
		властити owned	коришћени used	
<b>176</b>	<b>232</b>	<b>61 607</b>	<b>51 641</b>	<b>Severnobanatska oblast</b>
8	10	3 760	2 804	Ada
54	75	8 938	8 566	Kanjiža
40	60	27 828	24 109	Kikinda
30	31	5 473	5 214	Novi Kneževac
21	31	12 653	9 709	Senta
23	25	2 955	1 239	Čoka
<b>146</b>	<b>192</b>	<b>79 087</b>	<b>55 857</b>	<b>Severnobačka oblast</b>
37	50	40 446	18 643	Bačka Topola
9	16	9 519	9 512	Mali Idoš
100	126	29 122	27 702	Subotica
<b>95</b>	<b>120</b>	<b>224 990</b>	<b>218 271</b>	<b>Srednjobanatska oblast</b>
9	11	1 743	1 626	Žitište
61	77	215 185	210 688	Zrenjanin
2	2	350	350	Nova Crnja
17	20	3 930	2 988	Novi Bečej
6	10	3 782	2 619	Sečanj
<b>304</b>	<b>356</b>	<b>49 462</b>	<b>35 984</b>	<b>Sremska oblast</b>
31	35	6 540	6 264	Indija
12	12	1 686	1 636	Irig
35	43	5 594	5 147	Pećinci
52	60	7 791	3 060	Ruma
96	117	11 907	7 591	Sremska Mitrovica
25	30	5 544	4 203	Stara Pazova
53	59	10 400	8 083	Šid
9 176	10 688	972 284	686 983	SRBIJA – JUG
<b>6 422</b>	<b>7 363</b>	<b>683 104</b>	<b>488 807</b>	<b>Region Šumadije i Zapadne Srbije</b>
<b>711</b>	<b>802</b>	<b>68 879</b>	<b>52 659</b>	<b>Zlatiborska oblast</b>
15	17	958	604	Arilje
60	61	3 494	2 498	Bajina Bašta
59	65	11 570	6 285	Kosjerić
31	32	3 018	2 757	Nova Varoš
211	237	15 471	11 062	Požega
-	-	-	-	Priboj
3	3	590	525	Prijepolje
17	17	3 058	2 750	Sjenica
189	217	15 240	12 324	Užice
126	153	15 480	13 854	Čajetina
<b>1 703</b>	<b>1 873</b>	<b>155 848</b>	<b>103 692</b>	<b>Kolubarska oblast</b>
914	985	68 784	46 137	Valjevo
87	91	4 931	2 645	Lajkovac
165	173	18 498	11 810	Ljig
322	380	43 033	30 128	Mionica
81	87	5 629	3 070	Osečina
134	157	14 973	9 902	Ub
<b>1 304</b>	<b>1 440</b>	<b>176 136</b>	<b>143 665</b>	<b>Mačvanska oblast</b>
401	450	52 121	39 151	Bogatić
150	160	13 065	10 608	Vladimirci
77	94	7 983	7 188	Koceljeva
38	41	4 829	4 632	Krupanj
121	126	9 711	5 875	Loznica
34	34	2 196	2 166	Ljubovija
5	5	165	125	Mali Zvornik
478	530	86 066	73 920	Šabac

Табела 6.3. Сушаре и објекти за силажу на газдинству >>>>

Регион Област Град – општина	Сушаре / <i>Drying facilities</i>			
	ПГ АН	број <i>number</i>	капацитет, м <sup>3</sup> / <i>capacity, m<sup>3</sup></i>	
			власити <i>owned</i>	коришћени <i>used</i>
<b>Моравичка област</b>	<b>847</b>	<b>853</b>	<b>11 295</b>	<b>5 452</b>
Горњи Милановац	133	136	4 657	1 914
Ивањица	105	105	661	585
Лучани	334	334	2 013	1 708
Чачак	275	278	3 964	1 245
<b>Поморавска област</b>	<b>28</b>	<b>31</b>	<b>464</b>	<b>396</b>
Деспотовац	3	3	14	14
Јагодина	1	1	12	12
Параћин	11	11	65	55
Рековац	5	5	73	51
Свилајнац	4	7	230	206
Ђуприја	4	4	70	58
<b>Расинска област</b>	<b>52</b>	<b>53</b>	<b>5 004</b>	<b>545</b>
Александровац	5	5	186	212
Брус	17	17	396	99
Варварин	1	1	1	-
Крушевац	25	26	376	228
Трстеник	2	2	4 006	6
Ћићевац	2	2	39	-
<b>Рашка област</b>	<b>224</b>	<b>227</b>	<b>3 839</b>	<b>3 150</b>
Врњачка Бања	5	5	148	148
Краљево	58	59	687	517
Нови Пазар	44	44	415	285
Рашка	51	53	699	589
Тутин	66	66	1 890	1 611
<b>Шумадијска област</b>	<b>143</b>	<b>148</b>	<b>4 358</b>	<b>2 486</b>
Аранђеловац	16	16	1 697	90
Баточина	2	2	78	78
Кнић	83	85	2 175	2 103
Крагујевац	34	37	340	195
Лапово	-	-	-	-
Рача	1	1	6	-
Топола	7	7	62	20
<b>Регион Јужне и Источне Србије</b>	<b>354</b>	<b>384</b>	<b>31 045</b>	<b>22 442</b>
<b>Борска област</b>	<b>19</b>	<b>20</b>	<b>568</b>	<b>144</b>
Бор	4	5	103	47
Кладово	2	2	80	-
Мајданпек	7	7	306	45
Неготин	6	6	79	52
<b>Браничевска област</b>	<b>26</b>	<b>36</b>	<b>7 041</b>	<b>6 809</b>
Град Пожаревац	3	3	6 038	6 036
Пожаревац	2	2	6 030	6 030
Костолац	1	1	8	6
Велико Градиште	1	1	90	-
Голубац	4	4	93	72
Жабари	1	3	94	63
Жагубица	7	11	454	445
Кучево	3	3	89	26
Мало Црниће	3	7	163	163
Петровац на Млави	4	4	20	4

Table 6.3. Drying facilities and buildings for storing silage at holding &gt;&gt;&gt;&gt;

Објекти за силажу / Buildings for storing silage				Region Area City – Municipality
ПГ АН	број number	капацитет, м <sup>3</sup> / capacity, m <sup>3</sup>		
		властити owned	коришћени used	
<b>495</b>	<b>591</b>	<b>58 412</b>	<b>34 632</b>	<b>Moravička oblast</b>
233	255	21 714	15 364	Gornji Milanovac
9	10	6 415	481	Ivanjica
57	70	3 927	3 197	Lučani
196	256	26 356	15 590	Čačak
<b>530</b>	<b>672</b>	<b>48 022</b>	<b>29 018</b>	<b>Pomoravska oblast</b>
45	48	3 671	2 409	Despotovac
115	127	7 495	4 908	Jagodina
70	78	5 021	2 990	Paraćin
85	120	5 696	4 517	Rekovac
176	252	15 736	10 514	Svilajnac
39	47	10 403	3 680	Čuprija
<b>496</b>	<b>607</b>	<b>47 066</b>	<b>29 393</b>	<b>Rasinska oblast</b>
53	60	4 668	2 721	Aleksandrovac
26	27	2 993	1 243	Brus
56	69	3 573	2 353	Varvarin
278	355	30 164	19 812	Kruševac
56	67	3 383	2 156	Trstenik
27	29	2 285	1 108	Čičevac
<b>174</b>	<b>189</b>	<b>20 625</b>	<b>13 485</b>	<b>Raška oblast</b>
30	32	5 257	1 496	Vrnjačka Banja
127	140	13 819	10 614	Kraljevo
7	7	550	472	Novi Pazar
6	6	573	513	Raška
4	4	426	390	Tutin
<b>1 009</b>	<b>1 189</b>	<b>108 116</b>	<b>82 263</b>	<b>Šumadijska oblast</b>
38	39	3 377	1 856	Arandjelovac
43	57	3 250	2 670	Batočina
238	272	31 500	27 260	Knić
335	424	42 282	30 389	Kragujevac
5	8	4 531	2 527	Lapovo
189	212	9 192	7 107	Rača
161	177	13 984	10 454	Topola
<b>2 754</b>	<b>3 325</b>	<b>289 180</b>	<b>198 176</b>	<b>Region Južne i Istočne Srbije</b>
<b>188</b>	<b>218</b>	<b>14 196</b>	<b>5 479</b>	<b>Borska oblast</b>
136	150	7 573	3 583	Bor
3	6	2 110	90	Kladovo
6	9	620	570	Majdanpek
43	53	3 893	1 236	Negotin
<b>663</b>	<b>790</b>	<b>69 191</b>	<b>37 456</b>	<b>Braničevska oblast</b>
62	73	10 122	8 321	Grad Požarevac
62	73	10 122	8 321	Požarevac
-	-	-	-	Kostolac
110	125	17 226	6 871	Veliko Gradište
35	36	1 968	690	Golubac
69	129	6 041	4 483	Žabari
38	41	4 248	1 820	Žagubica
32	34	1 216	427	Kučevo
91	94	6 006	3 236	Malo Crniće
226	258	22 364	11 608	Petrovac na Mlavi

Табела 6.3. Сушаре и објекти за силажу на газдинству

Регион Област Град – општина	Сушаре / <i>Drying facilities</i>			
	ПГ АН	број <i>number</i>	капацитет, м <sup>3</sup> / <i>capacity, m<sup>3</sup></i>	
			властити <i>owned</i>	коришћени <i>used</i>
<b>Зајечарска област</b>	<b>24</b>	<b>27</b>	<b>784</b>	<b>263</b>
Бољевац	5	6	181	10
Зајечар	8	10	518	214
Књажевац	4	4	41	35
Сокобања	7	7	44	4
<b>Јабланичка област</b>	<b>165</b>	<b>174</b>	<b>2 749</b>	<b>1 818</b>
Бојник	21	26	638	413
Власотинце	4	4	50	44
Лебане	32	32	342	86
Лесковац	104	108	1 675	1 252
Медвеђа	4	4	44	23
Црна Трава	-	-	-	-
<b>Нишавска област</b>	<b>34</b>	<b>39</b>	<b>1 819</b>	<b>767</b>
<i>Град Ниш</i>	7	11	184	168
Медијана	-	-	-	-
Нишка Бања	2	2	4	4
Палилула	1	1	16	-
Пантелеј	1	1	8	8
Црвени крст	3	7	156	156
Алексинач	6	6	1 092	212
Гаџин Хан	8	8	313	297
Дољевац	4	5	145	35
Мерошина	3	3	38	14
Ражањ	4	4	32	26
Сврљиг	2	2	15	15
<b>Пиротска област</b>	<b>17</b>	<b>17</b>	<b>1 073</b>	<b>595</b>
Бабушница	-	-	-	-
Бела Паланка	3	3	63	63
Димитровград	1	1	200	-
Пирот	13	13	810	532
<b>Подунавска област</b>	<b>18</b>	<b>18</b>	<b>2 368</b>	<b>1 596</b>
Велика Плана	3	3	165	112
Смедерево	7	7	1 439	1 439
Смедеревска Паланка	8	8	764	45
<b>Пчињска област</b>	<b>19</b>	<b>19</b>	<b>4 507</b>	<b>4 336</b>
<i>Град Врање</i>	9	9	4 313	4 264
Врање	9	9	4 313	4 264
Врањска Бања	-	-	-	-
Босилеград	1	1	52	-
Бујановац	1	1	20	20
Владичин Хан	-	-	-	-
Прешево	3	3	70	-
Сурдулица	4	4	46	46
Трговиште	1	1	6	6
<b>Топличка област</b>	<b>32</b>	<b>34</b>	<b>10 136</b>	<b>6 114</b>
Блаце	14	14	4 287	314
Житорађа	7	7	64	58
Куршумлија	6	8	2 694	2 656
Прокупље	5	5	3 091	3 086
<b>Регион Косово и Метохија</b>	<b>...</b>	<b>...</b>	<b>...</b>	<b>...</b>

Table 6.3. Drying facilities and buildings for storing silage at holding

Објекти за силажу / Buildings for storing silage				Region Area City – Municipality
ПГ АН	број number	капацитет, м <sup>3</sup> / capacity, m <sup>3</sup>		
		властити owned	коришћени used	
<b>381</b>	<b>443</b>	<b>40 675</b>	<b>27 212</b>	<b>Zaječarska oblast</b>
95	100	7 753	4 805	Boljevac
148	201	21 684	17 381	Zaječar
81	84	7 884	3 554	Knjaževac
57	58	3 354	1 472	Sokobanja
<b>260</b>	<b>333</b>	<b>15 683</b>	<b>11 926</b>	<b>Jablanička oblast</b>
44	48	2 733	2 150	Bojnik
19	21	1 525	885	Vlasotince
24	28	1 520	1 086	Lebane
168	231	9 675	7 641	Leskovac
5	5	230	164	Medveđa
-	-	-	-	Crna Trava
<b>330</b>	<b>403</b>	<b>29 515</b>	<b>19 241</b>	<b>Nišavska oblast</b>
28	35	6 299	2 689	Grad Niš
-	-	-	-	Medijana
5	8	2 177	1 608	Niška Banja
4	5	615	350	Palilula
7	7	739	246	Pantelej
12	15	2 768	485	Crveni krst
219	279	16 986	13 717	Aleksinac
8	9	515	256	Gadžin Han
8	9	504	250	Doljevac
4	4	260	64	Merošina
38	40	3 190	1 744	Ražanj
25	27	1 761	521	Svrljig
<b>64</b>	<b>71</b>	<b>13 536</b>	<b>11 755</b>	<b>Pirotska oblast</b>
9	10	930	420	Babušnica
10	13	2 624	2 250	Bela Palanka
7	7	4 283	4 268	Dimitrovgrad
38	41	5 699	4 817	Pirot
<b>710</b>	<b>868</b>	<b>53 534</b>	<b>38 188</b>	<b>Podunavska oblast</b>
171	200	13 030	8 770	Velika Plana
162	202	17 252	13 899	Smederevo
377	466	23 252	15 519	Smederevska Palanka
<b>72</b>	<b>83</b>	<b>7 639</b>	<b>4 344</b>	<b>Pčinjska oblast</b>
35	38	2 196	1 668	Grad Vranje
31	34	2 046	1 543	Vranje
4	4	150	125	Vranjska Banja
6	10	894	783	Bosilegrad
16	16	920	776	Bujanovac
9	12	1 048	968	Vladičin Han
2	2	17	17	Preševo
3	4	2 444	12	Surdulica
1	1	120	120	Trgovište
<b>86</b>	<b>116</b>	<b>45 211</b>	<b>42 575</b>	<b>Toplička oblast</b>
23	40	40 287	39 008	Blace
14	16	795	370	Žitorađa
7	11	861	821	Kuršumlija
42	49	3 268	2 376	Prokuplje
...	...	...	...	<b>Region Kosovo i Metohija</b>

Табела 6.4. Објекти за смештај пољопривредних машина и опреме и хладњаке на газдинству >>>>

Регион Област Град – општина	Објекти за смештај пољопривредних машина и опреме <i>Buildings for agricultural machinery and equipment</i>			
	ПГ АН	број <i>number</i>	капацитет, м <sup>2</sup> / <i>capacity, m<sup>2</sup></i>	
			власити <i>owned</i>	коришћени <i>used</i>
<b>РЕПУБЛИКА СРБИЈА</b>	<b>211 958</b>	<b>251 893</b>	<b>13 682 916</b>	<b>12 411 552</b>
СРБИЈА – СЕВЕР	62 633	82 922	5 700 168	5 327 602
<b>Београдски регион</b>	<b>11 792</b>	<b>13 920</b>	<b>688 944</b>	<b>620 325</b>
<b>Београдска област (Град Београд)</b>	<b>11 792</b>	<b>13 920</b>	<b>688 944</b>	<b>620 325</b>
Барајево	718	817	41 809	36 994
Вождовац	470	493	21 790	17 561
Врачар	-	-	-	-
Гроцка	2 282	2 651	107 826	100 474
Звездара	39	44	3 103	2 768
Земун	307	440	28 809	28 362
Лазаревац	1 800	2 048	93 768	82 710
Младеновац	1 884	2 188	103 206	92 902
Нови Београд	36	43	2 586	2 032
Обреновац	1 688	1 980	114 956	103 308
Палилула	729	980	62 674	54 948
Раковица	35	38	2 577	2 226
Савски венац	-	-	-	-
Сопот	745	832	41 567	38 753
Стари град	-	-	-	-
Сурчин	800	1 086	50 695	45 257
Чукарица	259	280	13 578	12 030
<b>Регион Војводине</b>	<b>50 841</b>	<b>69 002</b>	<b>5 011 224</b>	<b>4 707 277</b>
<b>Западнобачка област</b>	<b>5 654</b>	<b>6 855</b>	<b>539 611</b>	<b>487 128</b>
Апатин	683	820	79 356	72 389
Кула	667	832	75 782	71 154
Оџаци	1 633	1 826	137 258	115 779
Сомбор	2 671	3 377	247 215	227 806
<b>Јужнобанатска област</b>	<b>9 822</b>	<b>14 497</b>	<b>1 066 840</b>	<b>997 476</b>
Алибунар	1 143	1 768	123 467	110 851
Бела Црква	773	1 058	93 179	83 713
Вршац	1 268	1 835	151 644	152 460
Ковачица	1 749	2 694	191 614	169 389
Ковин	1 438	1 995	153 140	144 133
Опово	825	1 403	80 567	74 987
Панчево	1 969	2 892	206 953	194 962
Пландиште	657	852	66 276	66 981
<b>Јужнобачка област</b>	<b>10 353</b>	<b>13 799</b>	<b>1 053 724</b>	<b>1 059 554</b>
Град Нови Сад	1 772	2 451	184 293	175 728
Нови Сад	1 697	2 355	178 460	170 466
Петроварадин	75	96	5 833	5 262
Бач	958	1 234	99 758	88 365
Бачка Паланка	1 793	2 324	174 201	152 087
Бачки Петровац	851	1 117	100 078	98 805
Беочин	414	555	25 528	23 934
Бечеј	824	1 110	95 298	173 977
Врбас	813	1 021	61 569	57 329
Жабалъ	1 177	1 509	117 044	102 177
Србобран	571	854	60 224	55 961
Сремски Карловци	57	68	10 465	9 593
Темерин	404	526	51 802	53 417
Тител	719	1 030	73 464	68 181

Table 6.4. Buildings for agricultural machinery and equipment and coolers at holding &gt;&gt;&gt;&gt;

Хладњаче / Coolers				Region Area City – Municipality
ПГ АН	број number	капацитет, м <sup>3</sup> / capacity, m <sup>3</sup>		
		властити owned	коршићени used	
<b>1 804</b>	<b>2 162</b>	<b>970 463</b>	<b>674 897</b>	<b>REPUBLIC OF SERBIA</b>
642	799	510 630	364 881	SRBIJA – SEVER
<b>169</b>	<b>192</b>	<b>70 870</b>	<b>19 128</b>	<b>Beogradski region</b>
<b>169</b>	<b>192</b>	<b>70 870</b>	<b>19 128</b>	<b>Beogradska oblast (Grad Beograd)</b>
5	7	1 237	1 220	Barajevo
4	4	407	400	Voždovac
-	-	-	-	Vračar
85	97	43 452	10 936	Grocka
1	1	200	-	Zvezdara
3	9	394	280	Zemun
6	6	261	45	Lazarevac
32	34	3 937	3 160	Mladenovac
-	-	-	-	Novi Beograd
6	6	943	883	Obrenovac
12	12	18 812	1 105	Palilula
1	1	100	100	Rakovica
-	-	-	-	Savski venac
10	10	998	873	Sopot
-	-	-	-	Stari grad
3	4	118	118	Surčin
1	1	11	8	Čukarica
<b>473</b>	<b>607</b>	<b>439 760</b>	<b>345 753</b>	<b>Region Vojvodine</b>
<b>38</b>	<b>56</b>	<b>57 395</b>	<b>51 701</b>	<b>Zapadnobačka oblast</b>
14	14	1 993	770	Apatin
6	16	52 766	50 389	Kula
6	7	953	471	Odžaci
12	19	1 683	71	Sombor
<b>50</b>	<b>67</b>	<b>43 584</b>	<b>45 224</b>	<b>Južnobanatska oblast</b>
2	2	369	345	Alibunar
13	15	35 501	35 603	Bela Crkva
4	5	367	417	Vršac
11	11	2 145	1 728	Kovačica
7	10	847	121	Kovin
2	4	1 560	1 260	Opovo
9	16	1 482	1 432	Pančevo
2	4	1 313	4 318	Plandište
<b>78</b>	<b>89</b>	<b>106 931</b>	<b>101 242</b>	<b>Južnobačka oblast</b>
24	29	22 905	22 590	Grad Novi Sad
23	28	22 887	22 572	Novi Sad
1	1	18	18	Petrovaradin
3	3	32 410	32 200	Bač
15	17	9 790	8 830	Bačka Palanka
2	2	149	96	Bački Petrovac
2	2	120	95	Beočin
3	5	13 344	13 449	Bečej
6	6	13 975	9 420	Vrbas
9	10	9 348	9 488	Žabalj
1	2	250	250	Srbobran
7	7	1 318	1 318	Sremski Karlovci
4	4	3 281	3 481	Temerin
2	2	41	25	Titel



Табела 6.4. Објекти за смештај пољопривредних машина и опреме и хладњаке на газдинству >>>>

Регион Област Град – општина	Објекти за смештај пољопривредних машина и опреме <i>Buildings for agricultural machinery and equipment</i>			
	ПГ АН	број <i>number</i>	капацитет, м <sup>2</sup> / <i>capacity, m<sup>2</sup></i>	
			власити <i>owned</i>	коришћени <i>used</i>
<b>Севернобанатска област</b>	<b>4 756</b>	<b>6 029</b>	<b>454 212</b>	<b>423 983</b>
Ада	488	590	53 215	48 588
Кањижа	998	1 247	83 806	84 049
Кикинда	1 710	2 229	161 563	149 303
Нови Кнежевац	568	749	62 064	58 136
Сента	465	590	50 120	44 548
Чока	527	624	43 444	39 359
<b>Севернобачка област</b>	<b>2 621</b>	<b>3 205</b>	<b>264 295</b>	<b>251 255</b>
Бачка Топола	809	1 025	93 292	88 568
Мали Иђош	253	319	25 701	23 982
Суботица	1 559	1 861	145 302	138 705
<b>Средњобанатска област</b>	<b>6 819</b>	<b>9 723</b>	<b>731 248</b>	<b>665 246</b>
Житиште	1 408	2 035	143 332	131 205
Зрењанин	2 748	4 075	312 991	287 355
Нова Црња	845	1 087	73 479	69 279
Нови Бечеј	1 093	1 528	116 178	106 483
Сечањ	725	998	85 268	70 924
<b>Сремска област</b>	<b>10 816</b>	<b>14 894</b>	<b>901 294</b>	<b>822 635</b>
Инђија	982	1 372	83 885	77 024
Ириг	481	655	43 499	40 522
Пећинци	1 378	1 961	101 678	90 911
Рума	2 078	2 899	174 949	158 794
Сремска Митровица	2 982	4 034	244 114	226 233
Стара Пазова	1 116	1 627	105 202	94 903
Шид	1 799	2 346	147 967	134 248
СРБИЈА – ЈУГ	149 325	168 971	7 982 748	7 083 950
<b>Регион Шумадије и Западне Србије</b>	<b>74 441</b>	<b>85 151</b>	<b>4 106 005</b>	<b>3 646 558</b>
<b>Златиборска област</b>	<b>9 822</b>	<b>10 588</b>	<b>452 032</b>	<b>404 739</b>
Ариље	923	981	44 076	40 490
Бајина Башта	1 284	1 389	47 131	43 520
Косјерић	810	927	34 315	30 232
Нова Варош	520	543	23 578	20 729
Пожега	1 911	2 098	104 595	92 104
Прибој	289	290	6 641	6 114
Пријеполје	549	600	16 324	13 868
Сјеница	765	793	34 085	31 280
Ужице	2 068	2 221	105 710	94 063
Чајетина	703	746	35 577	32 339
<b>Колубарска област</b>	<b>9 123</b>	<b>10 918</b>	<b>478 964</b>	<b>434 144</b>
Ваљево	2 875	3 415	133 272	121 549
Лајковац	802	990	43 455	39 088
Љиг	1 162	1 387	71 560	62 622
Мионица	1 205	1 422	63 442	57 282
Осечина	1 223	1 401	52 811	49 238
Уб	1 856	2 303	114 424	104 365
<b>Мачванска област</b>	<b>13 942</b>	<b>17 984</b>	<b>757 000</b>	<b>679 366</b>
Богатић	2 693	4 515	162 560	148 806
Владимирци	1 931	2 549	103 286	93 514
Коцељева	1 244	1 504	57 119	48 865
Крупањ	1 083	1 170	40 252	37 935
Лозница	2 096	2 339	118 589	102 943
Љубовија	556	604	18 463	16 787
Мали Зворник	286	302	9 928	8 761
Шабац	4 053	5 001	246 803	221 755

Table 6.4. Buildings for agricultural machinery and equipment and coolers at holding &gt;&gt;&gt;&gt;

Хладњаче / Coolers				Region Area City – Municipality
ПГ АН	број number	капацитет, м <sup>3</sup> / capacity, m <sup>3</sup>		
		властити owned	коршићени used	
<b>65</b>	<b>81</b>	<b>20 098</b>	<b>15 408</b>	<b>Severnobanatska oblast</b>
8	9	561	409	Ada
46	58	18 496	14 604	Kanjiža
3	4	194	191	Kikinda
3	3	573	21	Novi Kneževac
3	3	139	118	Senta
2	4	135	65	Čoka
<b>113</b>	<b>150</b>	<b>66 758</b>	<b>57 645</b>	<b>Severnobačka oblast</b>
6	8	1 747	711	Bačka Topola
3	6	1 570	1 570	Mali Iđoš
104	136	63 441	55 364	Subotica
<b>16</b>	<b>17</b>	<b>9 185</b>	<b>9 005</b>	<b>Srednjobanatska oblast</b>
-	-	-	-	Žitište
13	14	8 911	8 731	Zrenjanin
-	-	-	-	Nova Crnja
3	3	274	274	Novi Bečeј
-	-	-	-	Sečanj
<b>113</b>	<b>147</b>	<b>135 809</b>	<b>65 528</b>	<b>Sremska oblast</b>
57	72	27 494	19 916	Indija
8	9	24 697	24 271	Irig
1	1	30	1 530	Pećinci
15	24	46 986	3 119	Ruma
11	14	2 913	2 067	Sremska Mitrovica
11	14	5 276	5 070	Stara Pazova
10	13	28 413	9 555	Šid
1 162	1 363	459 833	310 016	SRBIJA – JUG
<b>659</b>	<b>769</b>	<b>289 554</b>	<b>208 493</b>	<b>Region Šumadije i Zapadne Srbije</b>
<b>103</b>	<b>120</b>	<b>70 810</b>	<b>62 802</b>	<b>Zlatiborska oblast</b>
57	60	58 335	54 758	Arilje
7	7	2 362	1 959	Bajina Bašta
13	15	3 674	3 457	Kosjerić
3	3	150	130	Nova Varoš
7	8	4 100	1 060	Požega
-	-	-	-	Priboј
3	4	400	210	Prijepolje
1	1	40	20	Sjenica
11	21	1 609	1 068	Užice
1	1	140	140	Čajetina
<b>41</b>	<b>43</b>	<b>16 468</b>	<b>13 216</b>	<b>Kolubarska oblast</b>
11	11	2 512	1 326	Valjevo
-	-	-	-	Lajkovac
5	5	424	54	Ljig
5	6	476	467	Mionica
9	9	12 605	11 070	Osečina
11	12	451	299	Ub
<b>45</b>	<b>50</b>	<b>41 295</b>	<b>40 558</b>	<b>Mačvanska oblast</b>
4	4	219	209	Bogatić
4	4	1 170	530	Vladimirci
4	4	135	90	Koceljeva
4	6	21 020	22 182	Krupanj
2	2	2 240	2 080	Loznica
1	1	5 200	5 200	Ljubovija
-	-	-	-	Mali Zvornik
26	29	11 311	10 267	Šabac

Табела 6.4. Објекти за смештај пољопривредних машина и опреме и хладњаке на газдинству >>>>

Регион Област Град – општина	Објекти за смештај пољопривредних машина и опреме <i>Buildings for agricultural machinery and equipment</i>			
	ПГ АН	број <i>number</i>	капацитет, m <sup>2</sup> / <i>capacity, m<sup>2</sup></i>	
			власити <i>owned</i>	коришћени <i>used</i>
<b>Моравичка област</b>	<b>6 466</b>	<b>6 967</b>	<b>376 311</b>	<b>325 176</b>
Горњи Милановац	1 838	2 056	116 900	104 103
Ивањица	669	704	32 307	28 437
Лучани	1 285	1 370	64 137	57 535
Чачак	2 674	2 837	162 967	135 101
<b>Поморавска област</b>	<b>10 229</b>	<b>11 582</b>	<b>682 967</b>	<b>607 332</b>
Деспотовац	1 853	1 998	135 611	121 991
Јагодина	1 786	2 009	98 846	90 872
Параћин	2 451	2 675	130 697	115 329
Рековац	1 348	1 731	77 187	70 212
Свилајнац	1 866	2 173	131 294	117 805
Ђуприја	925	996	109 332	91 123
<b>Расинска област</b>	<b>11 048</b>	<b>12 083</b>	<b>541 561</b>	<b>485 266</b>
Александровац	2 091	2 233	93 375	83 880
Брус	1 333	1 452	50 248	45 053
Варварин	1 049	1 137	59 527	53 794
Крушевац	3 935	4 370	207 372	184 308
Трстеник	2 243	2 461	108 577	97 151
Ћићевац	397	430	22 462	21 080
<b>Рашка област</b>	<b>5 598</b>	<b>5 952</b>	<b>291 014</b>	<b>252 697</b>
Врњачка Бања	519	535	26 586	23 824
Краљево	2 784	3 051	159 676	139 543
Нови Пазар	637	665	23 556	20 925
Рашка	722	740	23 347	20 789
Тутин	936	961	57 849	47 616
<b>Шумадијска област</b>	<b>8 213</b>	<b>9 077</b>	<b>526 156</b>	<b>457 838</b>
Аранђеловац	1 330	1 416	65 227	56 705
Баточина	381	422	30 255	26 817
Кнић	1 118	1 282	82 843	72 988
Крагујевац	2 803	3 109	160 093	142 149
Лапово	110	131	8 863	8 414
Рача	1 000	1 071	65 581	59 646
Топола	1 471	1 646	113 294	91 119
<b>Регион Јужне и Источне Србије</b>	<b>74 884</b>	<b>83 820</b>	<b>3 876 743</b>	<b>3 437 392</b>
<b>Борска област</b>	<b>5 521</b>	<b>6 085</b>	<b>316 603</b>	<b>292 000</b>
Бор	1 373	1 569	68 881	64 936
Кладово	1 059	1 128	60 743	56 165
Мајданпек	412	463	15 006	13 644
Неготин	2 677	2 925	171 973	157 255
<b>Браничевска област</b>	<b>13 107</b>	<b>15 356</b>	<b>977 473</b>	<b>894 258</b>
Град Пожаревац	2 253	2 603	155 599	147 182
Пожаревац	1 917	2 244	136 893	129 061
Костолац	336	359	18 706	18 121
Велико Градиште	1 878	2 378	170 379	161 737
Голубац	834	1 056	60 808	55 510
Жабари	1 037	1 318	81 003	73 924
Жагубица	897	997	42 789	35 971
Кучево	1 592	1 856	85 688	72 456
Мало Црниће	1 542	1 822	127 858	117 971
Петровац на Млави	3 074	3 326	253 349	229 507

Table 6.4. Buildings for agricultural machinery and equipment and coolers at holding &gt;&gt;&gt;&gt;

Хладњаче / Coolers				Region Area City – Municipality
ПГ АН	број number	капацитет, м <sup>3</sup> / capacity, m <sup>3</sup>		
		властити owned	коршићени used	
<b>112</b>	<b>132</b>	<b>64 612</b>	<b>43 628</b>	<b>Moravička oblast</b>
23	27	17 138	16 676	Gornji Milanovac
12	13	1 177	967	Ivanjica
10	11	27 452	10 872	Lučani
67	81	18 845	15 113	Čačak
<b>58</b>	<b>69</b>	<b>7 053</b>	<b>5 627</b>	<b>Pomoravska oblast</b>
4	4	69	53	Despotovac
5	5	288	222	Jagodina
21	28	3 862	3 504	Paraćin
6	6	1 487	972	Rekovac
7	10	893	625	Svilajnac
15	16	454	251	Ćuprija
<b>78</b>	<b>87</b>	<b>45 573</b>	<b>13 073</b>	<b>Rasinska oblast</b>
15	15	2 931	2 140	Aleksandrovac
6	7	2 662	2 500	Brus
6	7	1 750	1 053	Varvarin
27	27	2 144	1 327	Kruševac
22	27	34 519	4 553	Trstenik
2	4	1 567	1 500	Ćičevac
<b>34</b>	<b>54</b>	<b>7 730</b>	<b>5 645</b>	<b>Raška oblast</b>
7	8	526	195	Vrnjačka Banja
20	37	6 090	4 778	Kraljevo
4	4	751	630	Novi Pazar
2	3	347	32	Raška
1	2	16	10	Tutin
<b>188</b>	<b>214</b>	<b>36 013</b>	<b>23 944</b>	<b>Šumadijska oblast</b>
10	10	6 845	3 478	Arandjelovac
3	3	96	80	Batočina
5	6	787	354	Knić
30	33	3 790	3 008	Kragujevac
-	-	-	-	Lapovo
7	7	248	80	Rača
133	155	24 247	16 944	Topola
<b>503</b>	<b>594</b>	<b>170 279</b>	<b>101 523</b>	<b>Region Južne i Istočne Srbije</b>
<b>21</b>	<b>27</b>	<b>3 636</b>	<b>395</b>	<b>Borska oblast</b>
2	2	14	-	Bor
1	1	16	-	Kladovo
2	2	78	78	Majdanpek
16	22	3 528	317	Negotin
<b>59</b>	<b>71</b>	<b>5 378</b>	<b>2 798</b>	<b>Braničevska oblast</b>
6	7	198	126	Grad Požarevac
6	7	198	126	Požarevac
-	-	-	-	Kostolac
15	18	2 895	1 335	Veliko Gradište
5	8	357	132	Golubac
7	7	691	336	Žabari
4	6	314	141	Žagubica
2	2	14	8	Kučevo
4	5	102	102	Malo Crniće
16	18	807	618	Petrovac na Mlavi

Табела 6.4. Објекти за смештај пољопривредних машина и опреме и хладњаке на газдинству

Регион Област Град – општина	Објекти за смештај пољопривредних машина и опреме <i>Buildings for agricultural machinery and equipment</i>			
	ПГ АН	број <i>number</i>	капацитет, m <sup>2</sup> / <i>capacity, m<sup>2</sup></i>	
			власити <i>owned</i>	коришћени <i>used</i>
<b>Зајечарска област</b>	<b>7 282</b>	<b>8 415</b>	<b>442 040</b>	<b>393 985</b>
Бољевац	834	920	41 600	37 654
Зајечар	2 406	2 855	195 116	177 336
Књажевац	2 771	3 044	124 904	108 319
Сокобања	1 271	1 596	80 420	70 676
<b>Јабланичка област</b>	<b>13 877</b>	<b>15 374</b>	<b>598 067</b>	<b>508 811</b>
Бојник	1 501	1 829	64 569	52 103
Власотинце	1 714	1 833	72 649	61 542
Лебане	1 611	1 962	91 738	78 787
Лесковац	8 381	9 044	347 599	300 742
Медвеђа	636	670	20 159	14 445
Црна Трава	34	36	1 353	1 192
<b>Нишавска област</b>	<b>12 481</b>	<b>13 716</b>	<b>515 625</b>	<b>450 255</b>
<i>Град Ниш</i>	<i>3 410</i>	<i>3 567</i>	<i>122 894</i>	<i>104 443</i>
Медијана	91	92	1 988	1 803
Нишка Бања	466	479	15 626	13 229
Палилула	859	932	35 201	31 039
Пантелеј	829	847	27 886	24 367
Црвени крст	1 165	1 217	42 193	34 005
Алексинац	2 171	2 561	116 154	102 452
Гацин Хан	830	853	30 502	26 941
Дољевац	1 556	1 593	56 459	47 975
Мерошина	1 767	1 847	69 599	60 890
Ражањ	782	944	40 631	38 061
Сврљиг	1 965	2 351	79 386	69 493
<b>Пиротска област</b>	<b>2 989</b>	<b>3 248</b>	<b>109 745</b>	<b>93 560</b>
Бабушница	534	628	18 339	16 757
Бела Паланка	219	232	8 283	5 954
Димитровград	214	233	8 743	7 517
Пирот	2 022	2 155	74 380	63 332
<b>Подунавска област</b>	<b>6 231</b>	<b>7 416</b>	<b>414 264</b>	<b>372 074</b>
Велика Плана	1 332	1 562	90 771	80 804
Смедерево	2 487	2 914	153 024	134 333
Смедеревска Паланка	2 412	2 940	170 469	156 937
<b>Пчињска област</b>	<b>6 651</b>	<b>7 040</b>	<b>235 943</b>	<b>193 025</b>
<i>Град Врање</i>	<i>1 488</i>	<i>1 593</i>	<i>59 806</i>	<i>53 114</i>
Врање	1 259	1 361	52 658	46 817
Врањска Бања	229	232	7 148	6 297
Босилеград	105	112	4 343	3 274
Бујановац	2 057	2 219	69 073	58 392
Владичин Хан	964	1 008	32 658	25 953
Прешево	1 455	1 519	49 076	34 172
Сурдулица	516	521	18 272	15 659
Трговиште	66	68	2 715	2 461
<b>Топличка област</b>	<b>6 745</b>	<b>7 170</b>	<b>266 983</b>	<b>239 424</b>
Блаце	906	1 014	38 115	35 338
Житорађа	2 179	2 257	85 718	77 636
Куршумлија	559	599	21 480	18 034
Прокупље	3 101	3 300	121 670	108 416
<b>Регион Косово и Метохија</b>	<b>...</b>	<b>...</b>	<b>...</b>	<b>...</b>

Table 6.4. Buildings for agricultural machinery and equipment and coolers at holding

Хладњаче / Coolers				Region Area City – Municipality
ПГ АН	број number	капацитет, м <sup>3</sup> / capacity, m <sup>3</sup>		
		властити owned	коршићени used	
<b>14</b>	<b>18</b>	<b>16 225</b>	<b>16 127</b>	<b>Zaječarska oblast</b>
1	1	50	212	Boljevac
5	9	15 976	15 705	Zaječar
1	1	16	106	Knjaževac
7	7	183	104	Sokobanja
<b>36</b>	<b>47</b>	<b>31 144</b>	<b>20 635</b>	<b>Jablanička oblast</b>
2	2	51	20	Bojnik
3	3	488	440	Vlasotince
3	5	9 612	1 400	Lebane
26	35	19 775	18 755	Leskovac
2	2	1 218	20	Medveđa
-	-	-	-	Crna Trava
<b>39</b>	<b>46</b>	<b>34 103</b>	<b>2 481</b>	<b>Nišavska oblast</b>
15	16	880	735	Grad Niš
2	2	148	100	Medijana
1	1	9	9	Niška Banja
7	8	483	326	Palilula
4	4	180	300	Panteleј
1	1	60	-	Crveni krst
16	21	18 581	562	Aleksinac
1	2	50	50	Gadžin Han
1	1	24	24	Doljevac
5	5	14 548	1 110	Merošina
1	1	20	-	Ražanj
-	-	-	-	Svrlјig
<b>2</b>	<b>3</b>	<b>88</b>	<b>95</b>	<b>Pirotska oblast</b>
-	-	-	-	Babušnica
2	3	88	50	Bela Palanka
-	-	-	-	Dimitrovgrad
-	-	-	45	Pirot
<b>306</b>	<b>342</b>	<b>64 729</b>	<b>54 295</b>	<b>Podunavska oblast</b>
11	12	731	341	Velika Plana
264	295	58 306	49 328	Smederevo
31	35	5 692	4 626	Smederevska Palanka
<b>11</b>	<b>17</b>	<b>8 900</b>	<b>1 526</b>	<b>Pčinjska oblast</b>
8	11	6 342	868	Grad Vranje
7	10	6 334	860	Vranje
1	1	8	8	Vranjska Banja
2	3	2 200	300	Bosilegrad
-	-	-	-	Bujanovac
-	-	-	-	Vladičin Han
-	-	-	-	Preševo
-	-	-	-	Surdulica
1	3	358	358	Trgovište
<b>15</b>	<b>23</b>	<b>6 076</b>	<b>3 171</b>	<b>Toplička oblast</b>
6	10	2 876	2 086	Blace
3	3	360	210	Žitorađa
3	3	485	485	Kuršumlіja
3	7	2 355	390	Prokuplje
...	...	...	...	<b>Region Kosovo i Metohija</b>

Табела 6.5. Стакленици и пластеници на газдинству >>>>

Регион Област Град – општина	Стакленици / Glasshouses			
	ПГ АН	број number	капацитет, м <sup>2</sup> / capacity, m <sup>2</sup>	
			власити owned	коришћени used
<b>РЕПУБЛИКА СРБИЈА</b>	<b>542</b>	<b>898</b>	<b>1 293 437</b>	<b>409 823</b>
СРБИЈА – СЕВЕР	253	473	1 067 620	192 872
<b>Београдски регион</b>	<b>61</b>	<b>146</b>	<b>177 366</b>	<b>55 711</b>
<b>Београдска област (Град Београд)</b>	<b>61</b>	<b>146</b>	<b>177 366</b>	<b>55 711</b>
Барајево	7	13	1 395	1 305
Вождовац	5	8	7 552	7 221
Врачар	-	-	-	-
Гроцка	8	18	11 854	11 658
Звездара	-	-	-	-
Земун	1	1	200	200
Лазаревац	9	22	121 939	1 939
Младеновац	2	2	66	66
Нови Београд	1	1	1 069	1 000
Обреновац	10	52	12 490	12 530
Палилула	8	10	1 714	705
Раковица	2	3	647	647
Савски венац	-	-	-	-
Сопот	1	4	800	800
Стари град	-	-	-	-
Сурчин	5	6	5 440	5 440
Чукарица	2	6	12 200	12 200
<b>Регион Војводине</b>	<b>192</b>	<b>327</b>	<b>890 254</b>	<b>137 161</b>
<b>Западнобачка област</b>	<b>19</b>	<b>29</b>	<b>3 920</b>	<b>3 489</b>
Апатин	4	8	1 032	1 024
Кула	1	1	120	120
Оџаци	6	8	391	182
Сомбор	8	12	2 377	2 163
<b>Јужнобанатска област</b>	<b>36</b>	<b>56</b>	<b>67 937</b>	<b>12 099</b>
Алибунар	4	5	229	229
Бела Црква	2	2	336	144
Вршац	2	3	450	400
Ковачица	3	3	530	530
Ковин	5	5	585	200
Опово	-	-	-	-
Панчево	20	38	65 807	10 596
Пландиште	-	-	-	-
<b>Јужнобачка област</b>	<b>56</b>	<b>77</b>	<b>160 230</b>	<b>69 717</b>
Град Нови Сад	24	32	15 689	12 454
Нови Сад	20	25	12 975	9 800
Петроварадин	4	7	2 714	2 654
Бач	2	2	570	570
Бачка Паланка	3	3	26 305	30
Бачки Петровац	2	5	40 095	-
Беочин	-	-	-	-
Бечеј	2	2	1 980	1 600
Врбас	7	12	11 728	1 464
Жабалъ	6	6	2 330	2 290
Србобран	3	6	60 178	50 178
Сремски Карловци	1	2	195	-
Темерин	1	1	19	10
Тител	5	6	1 141	1 121

Table 6.5. Glasshouses and poly-tunnels at holding &gt;&gt;&gt;&gt;

Плостеници / Poly-tunnels				Region Area City – Municipality
ПГ АН	број number	капацитет, m <sup>2</sup> / capacity, m <sup>2</sup>		
		властити owned	коришћени used	
<b>41 706</b>	<b>101 492</b>	<b>24 436 326</b>	<b>23 809 039</b>	<b>REPUBLIC OF SERBIA</b>
5 103	14 854	5 697 632	5 566 590	SRBIJA – SEVER
<b>1 453</b>	<b>4 994</b>	<b>1 423 640</b>	<b>1 410 138</b>	<b>Beogradski region</b>
<b>1 453</b>	<b>4 994</b>	<b>1 423 640</b>	<b>1 410 138</b>	<b>Beogradska oblast (Grad Beograd)</b>
88	154	29 998	28 777	Barajevo
51	59	9 408	8 648	Voždovac
-	-	-	-	Vračar
78	141	66 529	60 940	Grocka
6	7	4 300	4 300	Zvezdara
29	54	20 005	19 946	Zemun
424	532	102 391	100 064	Lazarevac
120	178	57 423	56 336	Mladenovac
4	14	9 900	9 900	Novi Beograd
208	1 289	354 148	355 502	Obrenovac
259	2 190	590 079	587 661	Palilula
7	12	11 000	10 900	Rakovica
-	-	-	-	Savski venac
53	98	31 948	31 766	Sopot
-	-	-	-	Stari grad
94	216	119 403	118 390	Surčin
32	50	17 108	17 008	Čukarica
<b>3 650</b>	<b>9 860</b>	<b>4 273 992</b>	<b>4 156 452</b>	<b>Region Vojvodine</b>
<b>329</b>	<b>793</b>	<b>327 991</b>	<b>328 044</b>	<b>Zapadnobačka oblast</b>
101	302	86 056	103 071	Apatin
54	109	65 671	63 129	Kula
59	122	47 703	46 399	Odžaci
115	260	128 561	115 445	Sombor
<b>609</b>	<b>1 359</b>	<b>441 495</b>	<b>433 127</b>	<b>Južnobanatska oblast</b>
21	32	22 223	21 592	Alibunar
44	85	40 557	39 477	Bela Crkva
54	114	29 278	28 512	Vršac
59	159	74 012	73 714	Kovačica
150	281	92 796	90 514	Kovin
62	132	45 011	44 076	Opovo
204	531	130 477	128 251	Pančevo
15	25	7 141	6 991	Plandište
<b>822</b>	<b>1 881</b>	<b>1 162 376</b>	<b>1 117 526</b>	<b>Južnobačka oblast</b>
201	505	340 788	338 512	Grad Novi Sad
183	450	324 578	322 552	Novi Sad
18	55	16 210	15 960	Petrovaradin
31	71	30 303	28 273	Bač
122	225	147 954	142 231	Bačka Palanka
53	120	76 197	75 284	Bački Petrovac
5	10	1 646	1 500	Beočin
59	169	48 955	48 435	Bečej
63	162	77 977	68 791	Vrbas
105	220	281 748	264 761	Žabalj
40	92	32 070	29 874	Srbobran
3	6	1 645	925	Sremski Karlovci
56	128	40 811	39 815	Temerin
84	173	82 282	79 125	Titel



Табела 6.5. Стакленици и пластеници на газдинству >>>>

Регион Област Град – општина	Стакленици / Glasshouses			
	ПГ АН	број number	капацитет, m <sup>2</sup> / capacity, m <sup>2</sup>	
			власити owned	коришћени used
<b>Севернобанатска област</b>	<b>18</b>	<b>58</b>	<b>615 206</b>	<b>15 078</b>
Ада	1	34	8 000	8 000
Кањижа	6	9	601 320	1 320
Кикинда	4	4	173	130
Нови Кнежевац	1	3	2 300	2 300
Сента	4	6	3 213	3 128
Чока	2	2	200	200
<b>Севернобачка област</b>	<b>26</b>	<b>57</b>	<b>11 530</b>	<b>6 120</b>
Бачка Топола	5	6	298	178
Мали Иђош	1	1	54	54
Суботица	20	50	11 178	5 888
<b>Средњобанатска област</b>	<b>15</b>	<b>21</b>	<b>10 066</b>	<b>9 982</b>
Житиште	2	2	58	58
Зрењанин	11	17	9 883	9 874
Нова Црња	-	-	-	-
Нови Бечеј	-	-	-	-
Сечањ	2	2	125	50
<b>Сремска област</b>	<b>22</b>	<b>29</b>	<b>21 365</b>	<b>20 676</b>
Инђија	4	4	3 500	3 475
Ириг	1	1	13 000	13 000
Пећинци	4	5	400	400
Рума	5	10	2 830	2 224
Сремска Митровица	2	2	1 030	1 000
Стара Пазова	5	6	505	477
Шид	1	1	100	100
СРБИЈА – ЈУГ	289	425	225 817	216 951
<b>Регион Шумадије и Западне Србије</b>	<b>184</b>	<b>271</b>	<b>66 000</b>	<b>61 667</b>
<b>Златиборска област</b>	<b>19</b>	<b>19</b>	<b>3 344</b>	<b>3 385</b>
Ариље	1	1	500	500
Бајина Башта	2	2	50	50
Косјерић	2	2	114	114
Нова Варош	2	2	110	110
Пожега	5	5	1 703	1 703
Прибој	1	1	100	152
Пријеполје	3	3	640	640
Сјеница	1	1	12	1
Ужице	-	-	-	-
Чајетина	2	2	115	115
<b>Колубарска област</b>	<b>25</b>	<b>37</b>	<b>5 990</b>	<b>5 743</b>
Ваљево	15	25	2 815	2 808
Лајковац	1	1	300	300
Љиг	4	6	540	300
Мионица	4	4	1 835	1 835
Осечина	-	-	-	-
Уб	1	1	500	500
<b>Мачванска област</b>	<b>24</b>	<b>54</b>	<b>15 131</b>	<b>11 787</b>
Богатић	3	3	6 075	4 075
Владимирци	4	17	2 280	2 200
Коцељева	-	-	-	-
Крупањ	1	1	15	15
Лозница	3	4	1 696	1 632
Љубовија	2	2	25	25
Мали Зворник	1	1	60	60
Шабац	10	26	4 980	3 780

Table 6.5. Glasshouses and poly-tunnels at holding &gt;&gt;&gt;&gt;

Плостеници / Poly-tunnels				Region Area City – Municipality
ПГ АН	број number	капацитет, m <sup>2</sup> / capacity, m <sup>2</sup>		
		властити owned	коришћени used	
<b>353</b>	<b>1 127</b>	<b>537 171</b>	<b>520 358</b>	<b>Severnobanatska oblast</b>
23	61	17 208	17 178	Ada
114	411	288 943	282 527	Kanjiža
94	195	61 596	60 226	Kikinda
24	36	13 085	12 382	Novi Kneževac
55	295	118 797	115 218	Senta
43	129	37 542	32 827	Čoka
<b>329</b>	<b>1 087</b>	<b>333 930</b>	<b>314 726</b>	<b>Severnobačka oblast</b>
59	143	32 199	30 080	Bačka Topola
16	35	5 230	4 800	Mali Iđoš
254	909	296 501	279 846	Subotica
<b>351</b>	<b>1 234</b>	<b>336 725</b>	<b>329 107</b>	<b>Srednjobanatska oblast</b>
25	73	11 514	10 390	Žitište
252	1 013	236 997	234 880	Zrenjanin
18	42	11 228	11 000	Nova Crnja
42	86	52 141	50 952	Novi Bečej
14	20	24 845	21 885	Sečanj
<b>857</b>	<b>2 379</b>	<b>1 134 304</b>	<b>1 113 564</b>	<b>Sremska oblast</b>
110	246	96 544	96 201	Indija
16	27	7 334	7 334	Irig
154	808	487 852	472 142	Pećinci
208	388	169 612	163 750	Ruma
129	468	194 626	191 367	Sremska Mitrovica
139	282	135 332	141 080	Stara Pazova
101	160	43 004	41 690	Šid
36 603	86 638	18 738 694	18 242 449	SRBIJA – JUG
<b>22 253</b>	<b>43 951</b>	<b>9 104 154</b>	<b>8 677 363</b>	<b>Region Šumadije i Zapadne Srbije</b>
<b>8 220</b>	<b>10 450</b>	<b>1 038 562</b>	<b>1 032 591</b>	<b>Zlatiborska oblast</b>
1 241	1 326	73 514	71 932	Arilje
673	839	91 413	91 844	Bajina Bašta
895	955	60 675	60 528	Kosjerić
412	487	86 365	85 384	Nova Varoš
2 505	3 689	303 152	300 721	Požega
472	569	52 291	51 971	Priboj
266	481	133 219	134 553	Prijepolje
35	41	6 605	6 262	Sjenica
1 280	1 614	210 530	208 566	Užice
441	449	20 798	20 830	Čajetina
<b>2 858</b>	<b>11 096</b>	<b>3 354 970</b>	<b>3 052 578</b>	<b>Kolubarska oblast</b>
801	989	132 346	123 462	Valjevo
385	445	36 759	35 589	Lajkovac
181	209	36 348	24 373	Ljig
216	493	28 061	27 534	Mionica
812	925	73 249	71 653	Osečina
463	8 035	3 048 207	2 769 967	Ub
<b>1 342</b>	<b>6 660</b>	<b>1 907 929</b>	<b>1 853 758</b>	<b>Mačvanska oblast</b>
139	507	108 592	103 286	Bogatić
225	2 451	537 248	522 402	Vladimirci
63	88	50 999	40 670	Koceljeva
43	46	19 453	19 132	Krupanj
107	197	71 388	68 770	Loznica
278	334	37 300	38 050	Ljubovija
29	37	5 288	4 946	Mali Zvornik
458	3 000	1 077 661	1 056 502	Šabac

Табела 6.5. Стакленици и пластеници на газдинству >>>>

Регион Област Град – општина	Стакленици / Glasshouses			
	ПГ АН	број number	капацитет, m <sup>2</sup> / capacity, m <sup>2</sup>	
			власити owned	коришћени used
<b>Моравичка област</b>	<b>20</b>	<b>24</b>	<b>10 080</b>	<b>9 296</b>
Горњи Милановац	1	1	35	35
Ивањица	3	4	490	350
Лучани	2	2	760	100
Чачак	14	17	8 795	8 811
<b>Поморавска област</b>	<b>29</b>	<b>34</b>	<b>4 963</b>	<b>5 718</b>
Деспотовац	2	2	43	43
Јагодина	9	10	618	633
Параћин	8	9	1 722	1 622
Рековац	1	2	60	-
Свилајнац	7	9	1 600	2 500
Ћуприја	2	2	920	920
<b>Расинска област</b>	<b>32</b>	<b>51</b>	<b>9 121</b>	<b>8 876</b>
Александровац	-	-	-	-
Брус	3	3	65	65
Варварин	2	7	500	500
Крушевац	22	22	3 786	3 541
Трстеник	4	18	4 670	4 670
Ћићевац	1	1	100	100
<b>Рашка област</b>	<b>15</b>	<b>18</b>	<b>8 830</b>	<b>8 690</b>
Врњачка Бања	5	7	3 157	3 177
Краљево	4	5	4 388	4 228
Нови Пазар	4	4	1 145	1 145
Рашка	1	1	40	40
Тутин	1	1	100	100
<b>Шумадијска област</b>	<b>20</b>	<b>34</b>	<b>8 541</b>	<b>8 172</b>
Аранђеловац	3	5	212	413
Баточина	-	-	-	-
Кнић	2	3	56	2
Крагујевац	11	21	4 923	4 257
Лапово	-	-	-	-
Рача	2	3	3 050	3 050
Топола	2	2	300	450
<b>Регион Јужне и Источне Србије</b>	<b>105</b>	<b>154</b>	<b>159 817</b>	<b>155 284</b>
<b>Борска област</b>	<b>12</b>	<b>17</b>	<b>932</b>	<b>772</b>
Бор	5	5	358	298
Кладово	2	3	78	78
Мајданпек	-	-	-	-
Неготин	5	9	496	396
<b>Браничевска област</b>	<b>16</b>	<b>16</b>	<b>2 467</b>	<b>2 447</b>
Град Пожаревац	3	3	678	678
Пожаревац	3	3	678	678
Костолац	-	-	-	-
Велико Градиште	4	4	1 260	1 260
Голубац	-	-	-	-
Жабари	2	2	220	220
Жагубица	-	-	-	-
Кучево	2	2	44	24
Мало Црниће	-	-	-	-
Петровац на Млави	5	5	265	265

Table 6.5. Glasshouses and poly-tunnels at holding &gt;&gt;&gt;&gt;

Плостеници / Poly-tunnels				Region Area City – Municipality
ПГ АН	број number	капацитет, m <sup>2</sup> / capacity, m <sup>2</sup>		
		властити owned	коришћени used	
<b>2 723</b>	<b>3 680</b>	<b>586 625</b>	<b>570 918</b>	<b>Moravička oblast</b>
257	303	75 818	73 686	Gornji Milanovac
580	655	59 950	58 809	Ivanjica
1 012	1 081	52 781	51 273	Lučani
874	1 641	398 076	387 150	Čačak
<b>1 405</b>	<b>2 094</b>	<b>370 116</b>	<b>363 292</b>	<b>Pomoravska oblast</b>
185	222	34 694	34 227	Despotovac
376	656	125 304	122 766	Jagodina
163	281	66 204	63 747	Paraćin
201	276	31 753	31 678	Rekovac
265	366	63 910	63 472	Svilajnac
215	293	48 251	47 402	Čuprija
<b>2 628</b>	<b>5 613</b>	<b>1 006 579</b>	<b>987 148</b>	<b>Rasinska oblast</b>
184	691	108 767	106 459	Aleksandrovac
632	658	25 482	25 050	Brus
110	604	165 934	165 784	Varvarin
1 016	1 396	241 344	233 661	Kruševac
633	2 181	454 268	445 430	Trstenik
53	83	10 784	10 764	Ćićevac
<b>1 644</b>	<b>2 048</b>	<b>360 846</b>	<b>358 474</b>	<b>Raška oblast</b>
238	297	38 726	38 451	Vrnjačka Banja
614	818	110 009	110 039	Kraljevo
356	452	144 842	143 512	Novi Pazar
325	367	31 038	30 892	Raška
111	114	36 231	35 580	Tutin
<b>1 433</b>	<b>2 310</b>	<b>478 527</b>	<b>458 604</b>	<b>Šumadijska oblast</b>
110	135	21 770	20 391	Arandjelovac
52	114	27 834	25 688	Batočina
157	201	23 679	23 047	Knić
774	1 235	231 371	224 448	Kragujevac
26	58	13 287	13 044	Lapovo
182	349	76 722	73 330	Rača
132	218	83 864	78 656	Topola
<b>14 350</b>	<b>42 687</b>	<b>9 634 540</b>	<b>9 565 086</b>	<b>Region Južne i Istočne Srbije</b>
<b>1 291</b>	<b>1 660</b>	<b>172 802</b>	<b>168 153</b>	<b>Borska oblast</b>
859	1 011	72 456	70 376	Bor
40	57	9 462	9 762	Kladovo
182	240	29 498	28 599	Majdanpek
210	352	61 386	59 416	Negotin
<b>1 853</b>	<b>2 507</b>	<b>367 353</b>	<b>352 691</b>	<b>Braničevska oblast</b>
95	164	35 872	34 550	Grad Požarevac
77	108	25 432	24 350	Požarevac
18	56	10 440	10 200	Kostolac
153	416	95 337	88 608	Veliko Gradište
48	123	16 673	15 273	Golubac
217	336	34 489	34 300	Žabari
537	564	23 707	23 314	Žagubica
126	147	7 403	5 137	Kučevo
22	40	11 829	11 821	Malo Crniće
655	717	142 043	139 688	Petrovac na Mlavi

Табела 6.5. Стакленици и пластеници на газдинству

Регион Област Град – општина	Стакленици / Glasshouses			
	ПГ АН	број number	капацитет, м <sup>2</sup> / capacity, m <sup>2</sup>	
			власити owned	коришћени used
<b>Зајечарска област</b>	<b>4</b>	<b>7</b>	<b>60 364</b>	<b>60 864</b>
Бољевац	-	-	-	-
Зајечар	2	2	64	564
Књажевац	2	5	60 300	60 300
Сокобања	-	-	-	-
<b>Јабланичка област</b>	<b>15</b>	<b>30</b>	<b>16 666</b>	<b>14 605</b>
Бојник	2	2	900	900
Власотинце	1	1	200	200
Лебане	6	18	8 300	7 900
Лесковац	6	9	7 266	5 605
Медвеђа	-	-	-	-
Црна Трава	-	-	-	-
<b>Нишавска област</b>	<b>15</b>	<b>24</b>	<b>13 680</b>	<b>13 680</b>
Град Ниш	7	12	11 720	11 670
Медијана	1	1	60	60
Нишка Бања	1	1	100	100
Палилула	2	7	11 400	11 400
Пантелеј	2	2	60	60
Црвени крст	1	1	100	50
Алексинац	2	2	88	138
Гаџин Хан	-	-	-	-
Дољевац	4	8	1 332	1 332
Мерошина	2	2	540	540
Ражањ	-	-	-	-
Сврљиг	-	-	-	-
<b>Пиротска област</b>	<b>2</b>	<b>2</b>	<b>350</b>	<b>350</b>
Бабушница	-	-	-	-
Бела Паланка	-	-	-	-
Димитровград	-	-	-	-
Пирот	2	2	350	350
<b>Подунавска област</b>	<b>21</b>	<b>27</b>	<b>3 757</b>	<b>2 797</b>
Велика Плана	3	3	814	14
Смедерево	14	20	2 795	2 755
Смедеревска Паланка	4	4	148	28
<b>Пчињска област</b>	<b>16</b>	<b>23</b>	<b>61 271</b>	<b>59 446</b>
Град Врање	8	12	59 495	57 770
Врање	3	3	380	380
Врањска Бања	5	9	59 115	57 390
Босилеград	-	-	-	200
Бујановац	1	1	200	200
Владичин Хан	-	-	-	-
Прешево	5	7	1 264	1 264
Сурдулица	2	3	312	12
Трговиште	-	-	-	-
<b>Топличка област</b>	<b>4</b>	<b>8</b>	<b>330</b>	<b>323</b>
Блаце	-	-	-	-
Житорађа	2	6	105	173
Куршумлија	1	1	75	-
Прокупље	1	1	150	150
<b>Регион Косово и Метохија</b>	<b>...</b>	<b>...</b>	<b>...</b>	<b>...</b>

Table 6.5. Glasshouses and poly-tunnels at holding

Плостеници / Poly-tunnels				Region Area City – Municipality
ПГ АН	број number	капацитет, m <sup>2</sup> / capacity, m <sup>2</sup>		
		властити owned	коришћени used	
<b>875</b>	<b>1 150</b>	<b>171 797</b>	<b>168 858</b>	<b>Zaječarska oblast</b>
85	106	17 441	16 929	Boljevac
461	630	91 344	90 138	Zaječar
114	152	40 708	40 142	Knjaževac
215	262	22 304	21 649	Sokobanja
<b>2 904</b>	<b>23 094</b>	<b>5 902 837</b>	<b>5 906 737</b>	<b>Jablanička oblast</b>
80	85	7 651	7 205	Bojnik
415	9 457	1 797 175	1 809 791	Vlasotince
504	2 819	990 944	985 438	Lebane
1 844	10 668	3 099 591	3 096 847	Leskovac
60	64	7 376	7 356	Medveđa
1	1	100	100	Crna Trava
<b>2 333</b>	<b>5 415</b>	<b>890 360</b>	<b>880 946</b>	<b>Nišavska oblast</b>
564	1 698	295 358	293 748	Grad Niš
7	15	2 801	2 801	Medijana
14	23	6 799	6 795	Niška Banja
361	1 355	242 228	242 093	Palilula
38	63	8 417	8 327	Panteleј
144	242	35 113	33 732	Crveni krst
360	492	66 346	64 864	Aleksinac
63	69	9 532	9 264	Gadžin Han
363	889	197 104	194 159	Doljevac
808	2 078	300 376	297 602	Merošina
5	8	1 700	1 700	Ražanj
170	181	19 944	19 609	Svrlјig
<b>670</b>	<b>875</b>	<b>128 368</b>	<b>127 697</b>	<b>Pirotska oblast</b>
362	431	38 575	38 575	Babušnica
22	23	12 228	12 196	Bela Palanka
100	118	23 658	23 668	Dimitrovgrad
186	303	53 907	53 258	Pirot
<b>917</b>	<b>1 813</b>	<b>672 421</b>	<b>655 920</b>	<b>Podunavska oblast</b>
430	747	293 402	286 860	Velika Plana
300	776	305 414	296 976	Smederevo
187	290	73 605	72 084	Smederevska Palanka
<b>2 352</b>	<b>3 266</b>	<b>528 402</b>	<b>523 911</b>	<b>Pčinjska oblast</b>
1 084	1 641	255 251	254 137	Grad Vranje
1 000	1 541	240 990	239 874	Vranje
84	100	14 261	14 263	Vranjska Banja
193	259	34 994	34 839	Bosilegrad
505	638	104 896	104 307	Bujanovac
98	117	17 644	16 640	Vladičin Han
47	53	50 110	50 000	Preševo
77	81	14 304	13 426	Surdulica
348	477	51 203	50 562	Trgovište
<b>1 155</b>	<b>2 907</b>	<b>800 200</b>	<b>780 173</b>	<b>Toplička oblast</b>
94	107	12 471	12 122	Blace
750	2 451	743 191	726 145	Žitorađa
158	172	19 245	18 343	Kuršumlija
153	177	25 293	23 563	Prokuplje
...	...	...	...	<b>Region Kosovo i Metohija</b>

## Дефиниције и објашњења појмова у поглављу

### Пољопривредни објекти

Зграде или делови зграда коришћени у пољопривредне сврхе, с темељима, с најмање три самостална зида и посебним улазом. Једна зграда може имати два или више објекта уколико сваки тај објекат има засебан улаз. Пописом нису обухваћени објекти без темеља, чији су спољни зидови изграђени искључиво од танких дасака, прућа или сламе. Пописом су обухваћене настрешице за смештај сена и сламе, као и пластеници, без обзира на то што не одговарају у потпуности дефиницији која се односи на пољопривредне објекте.

Коришћени капацитет односи се на властите и туђе објекте коришћене у посматраној години.

### Број места (капацитет објеката)

Број грла која се могу сместити у одређени објекат. У случају да се број смештених грла мењао у току посматране пољопривредне године, број места је просечан број смештених грла.

### Амбари

Објекти који обично служе за смештај жита или других зрнастих производа у расутом стању или у врећама, са природном или вештачком вентилацијом.

### Кошеви за кукуруз

Објекти који служе за смештај кукуруза у клипу, у којима се кукуруз суши природном или вештачком циркулацијом ваздуха. Зидови коша су обично од плетене жице, дрвених летви или плетера. Заштита кукуруза од кише и снега постиже се изградњом шире стрехе. Пуњење и пражњење коша може бити ручно или механизовано – транспортером.

### Силоси

Објекти који служе за смештај зрна у посебним вертикалним ћелијама, које могу бити појединачне или груписане у већем броју, где су ћелије кружног облика, пречника до пет метара. Обезбеђују оптималне услове чувања и обично су снабдевени потпуном механизацијом за транспорт, чишћење и сушење производа.

### Сушаре

Објекти намењени за снижавање садржаја влаге у пољопривредним производима.

## Glossary

### Agricultural buildings

Physical buildings or parts thereof erected and used for agricultural purposes, with foundations, with at least three free-standing walls, and a separate entrance. A building may consist of two or more structures if each of them has a separate entrance. The Census enumeration did not cover the buildings without foundations, the outer walls of which are made only of thin boards, brushwood or straw only. The Census enumeration covered open-sided porches for storing hay and straw, as well as poly-tunnels, although these do not fully comply with the definition of agricultural buildings.

The utilised capacities refer to owned and not owned buildings that were utilised in the referent year.

### Number of places (building capacity)

Refers to the number of places, i.e. a normal number of animal heads that can be housed in a certain building. If the number of housed heads varied during the reference agricultural year, an average number of heads housed will be recorded as the (used) capacity of the building.

### Barns (granaries)

Buildings that are normally used to store cereals or other grains in bulk or in bags, with natural or forced ventilation.

### Maize cribs

Buildings used for storing corn cobs, in which corn is dried by natural or forced circulation of air. Crib walls are usually made of woven wire, wooden planks, or wickers. Maize is protected against rain and snow by construction of wider eaves. Filling and emptying of the crib may be manual or mechanized, with conveyors.

### Silos (silo towers)

Constructions that serve for storing grains in special vertical cells that may be individual or grouped in a larger number. The cells are usually round, up to 5 m in diameter. These constructions ensure optimum storage conditions and are usually equipped with full machinery for transport, cleaning, and drying of products.

### Drying facilities

Constructions intended for reducing moisture in agricultural products.

### Објекти за силажу

Објекти у које се складишти силажа за исхрану преживара током зиме (сило-јама, сило-торањ, сило-тренч и сл.).

### Хладњаче

Објекти у којима се производи складиште и чувају под оптималним условима, а осим комора за хлађење, ови објекти имају и просторије за пратећу механизацију.

### Стакленици

Представљају фиксну или покретну инсталацију од стакла, непропустљиви су за воду, приступачни људима за рад и могу да имају уграђене уобичајене инсталације (нпр. проветравање, наводњавање, грејање и сл.).

### Пластеници

Подразумева се високи заштићени простор, од тврде или меке пластике, који је приступачан људима за рад и који може да има уграђене уобичајне инсталације (нпр. проветравање, наводњавање, грејање и сл.).

### Buildings for storing silage

Constructions for storing feed for ruminants during winter. These constructions can be silo pits, silo towers, silo trenches, etc.

### Coolers

Facilities in which products are stored and kept in optimum storage conditions. In addition to cooling chambers, these facilities also have rooms for pertaining machinery.

### Glasshouses

They represent a fixed or mobile installation made of glass. Glasshouses are watertight, and they may be equipped with the usual installations (ventilation, irrigation, heating, etc.).

### Poly-tunnels

All poly-tunnels (high cover) made of rigid or flexible plastic that is accessible to people to work in, and that may or may not be equipped with the usual installations (e.g. ventilation, irrigation, heating, etc.).







## РАДНА СНАГА И АКТИВНОСТИ НА ГАЗДИНСТВУ

Основни показатељи о ангажованој радној снази у пољопривреди:

- ◆ Највећи број пољопривредних газдинстава (69%) има једног до два члана газдинства или стално запосленог који обављају пољопривредну активност.
- ◆ Од укупног броја чланова и стално запослених на газдинству 43% су жене.
- ◆ Највећи број носилаца породичних газдинстава (94%) уједно су и управници – менаџери на газдинству.
- ◆ Учешће жена носилаца породичних газдинстава је 17%.
- ◆ У пољопривредну производњу у 2011/2012. години уложено је 646.283 годишње радне јединице, од чега чак 96% од стране породичних газдинстава.
- ◆ Удео појединих категорија ангажоване радне снаге на газдинствима у укупном броју годишњих радних јединица у пољопривреди износи: 44% од стране носилаца газдинстава, 47% од стране чланова породице и рођака носиоца, 4% од стране стално запослених на газдинствима и 5% сезонске радне снаге и лица ангажованих на уговор.
- ◆ Другим профитабилним активностима бави се 78.301 газдинство односно 12% укупног броја газдинстава, од чега највише прерадом млека (57%).

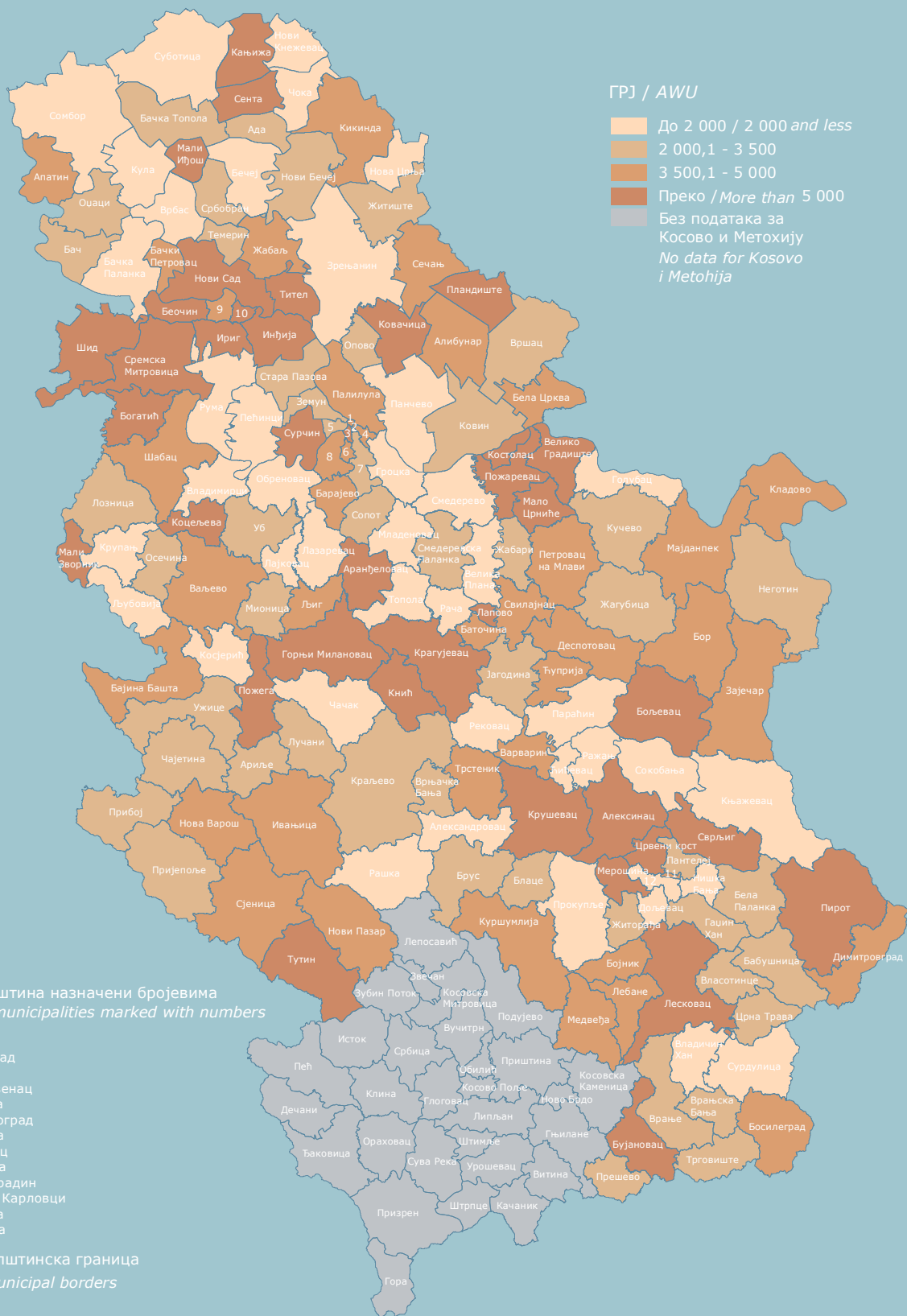
# LABOUR FORCE AND ACTIVITIES AT HOLDING

These are the main indicators of agriculture-related labour force:

- ◆ The predominant number of agricultural holdings (69%) has one to two employed persons/workers.
- ◆ Of the total number of members and regularly employed at holdings, the share of females equals 43%.
- ◆ The most of holders of family holdings (94%) also acts as managers at holdings.
- ◆ The share of female holders of family holdings equals 17%.
- ◆ 646 283 annual work units were invested in agricultural production in 2011/2012, with the share of family holdings reaching 96%.
- ◆ Following are the shares of certain categories of labour force employed at holdings in the total number of AWUs invested in agriculture: 44% - holders of holdings, 47% - family members and relatives to holder, 4% - regularly employed at holdings, 5% - seasonal and contractual workers.
- ◆ Other gainful activities are practised by 78 301 holdings, i.e. 12% of all holdings, of which the largest share (57%) is engaged in milk processing.

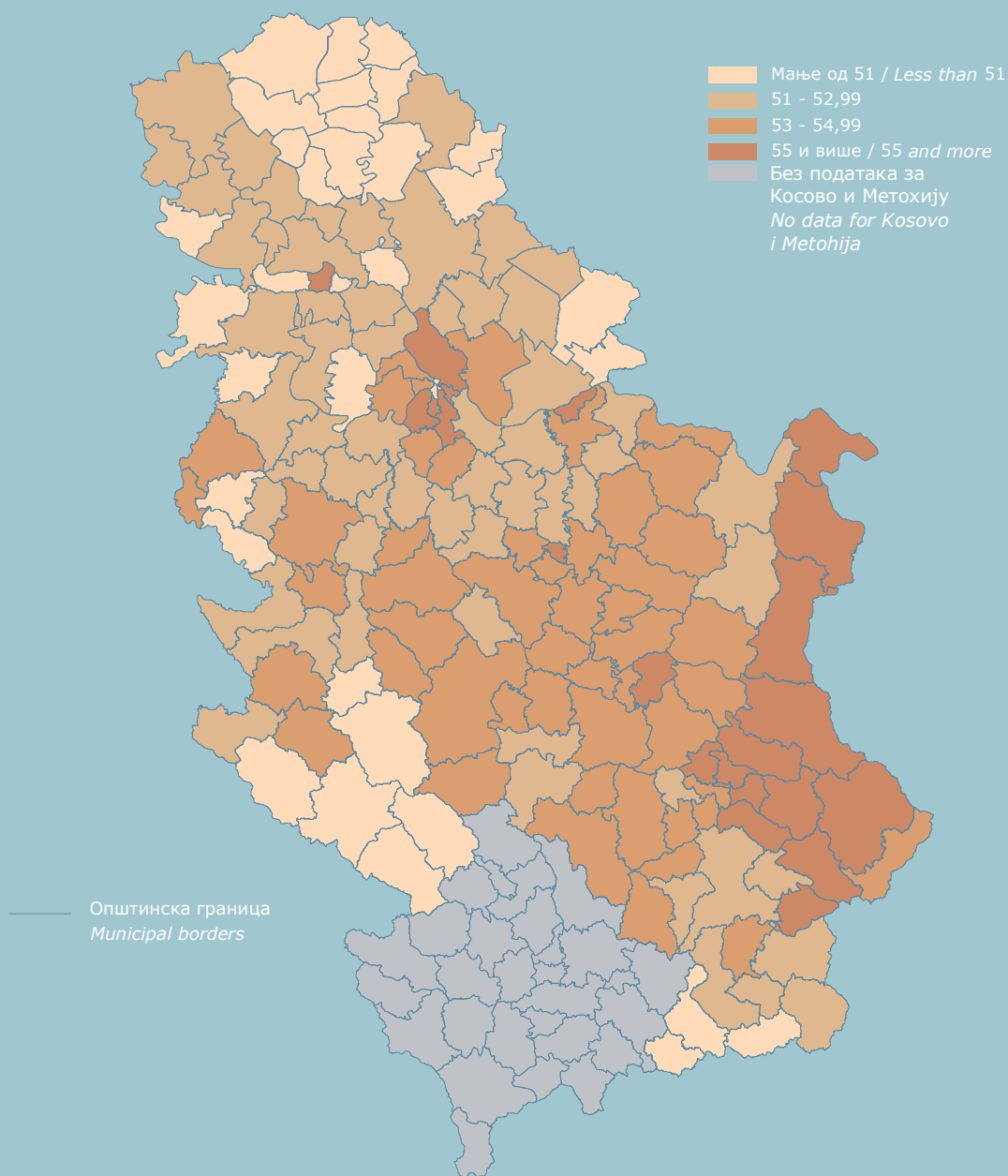
Карта 7.1.	Годишње радне јединице ангажоване радне снаге у пољопривреди . . . . .	128	Map 7.1.	Annual work units of labour force engaged in agriculture . . . . .	128
Карта 7.2.	Чланови и стално запослени на породичним газдинствима према просечној старости . . .	129	Map 7.2.	Members and regularly employed labour force at family holding, by average age . . .	129
Граф. 7.1.	Чланови газдинства и стално запослени на породичном газдинству према полу . . .	129	Graph 7.1.	Members and regularly employed labour force at family holding, by sex . . . . .	129
Табела 7.1.	Газдинства према броју чланова и стално запослених на газдинству . . . . .	130	Table 7.1.	Holdings by number of members and regularly employed labour force at holding . . . . .	130
Табела 7.2.	Чланови газдинства и стално запослени на газдинству према полу и правном статусу газдинства . . . . .	134	Table 7.2.	Members and regularly employed labour force at holding, by sex and legal status of holding . . . . .	134
Табела 7.3.	Чланови газдинстава и стално запослени на породичном газдинству према полу . . .	142	Table 7.3.	Members and regularly employed labour force at family holding, by sex . . . . .	142
Табела 7.4.	Годишње радне јединице ангажоване радне снаге у пољопривреди . . . . .	150	Table 7.4.	Annual work units of labour force engaged in agriculture . . . . .	150
Табела 7.5.	Чланови газдинства и стално запослени на газдинству према интервалима годишње радне јединице . . . . .	158	Table 7.5.	Holding members and regularly employed at holding by annual work unit intervals . . .	158
Табела 7.6.	Управници (менаџери) на газдинствима . . .	166	Table 7.6.	Managers at holdings . . . . .	166
Табела 7.7.	Сезонска радна снага и лица ангажована на основу уговора према годишњој радној јединици и правном статусу газдинства . . .	174	Table 7.7.	Seasonal and contractual workers, by annual work unit and legal status of holding . . .	174
Табела 7.8.	Чланови газдинства и стално запослени на породичном газдинству према активностима које су обављали на газдинству . . . . .	182	Table 7.8.	Members and regularly employed labour force at family holding, by activities carried out at holding . . . . .	182
Табела 7.9.	Газдинства према другим профитабилним активностима у вези са газдинством . . .	190	Table 7.9.	Holdings by other gainful activities related to holding . . . . .	190
Табела 7.10.	Газдинства према учешћу прихода од других профитабилних активности у вези са газдинством у укупном приходу газдинства . . . . .	198	Table 7.10.	Holdings by share of income from other gainful activities related to holding in total income of holding . . . . .	198
	Дефиниције и објашњења појмова у поглављу . . . . .	202		Glossary . . . . .	202

Карта 7.1. Годишње радне јединице ангажоване радне снаге у пољопривреди  
 Map 7.1. Annual work units of labour force engaged in agriculture



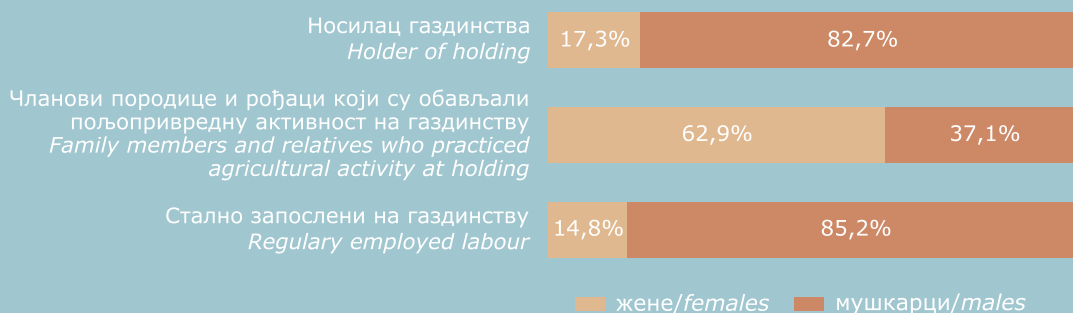
Карта 7.2. Чланови и стално запослени на породичним газдинствима према просечној старости

Map 7.2. Members and regular employ labour force at family holdings by average age



Граф. 7.1. Чланови газдинства и стално запослени на породичном газдинству према полу

Graph 7.1. Members and regularly employed labour force at family holding, by sex



Табела 7.1. Газдинства према броју чланова и стално запослених на газдинству  
Table 7.1. Holdings by number of members and regularly employed labour force at holding >>>>

Регион Област Град - општина	Укупно Total	1-2 лица 1-2 persons	3-4	5-6	7 и више лица 7 persons and more	Region Area City - Municipality
<b>РЕПУБЛИКА СРБИЈА</b>	<b>631 552</b>	<b>433 399</b>	<b>170 883</b>	<b>25 050</b>	<b>2 220</b>	<b>REPUBLIC OF SERBIA</b>
СРБИЈА - СЕВЕР	180 868	141 922	34 877	3 452	617	SRBIJA - SEVER
<b>Београдски регион</b>	<b>33 244</b>	<b>23 123</b>	<b>8 844</b>	<b>1 171</b>	<b>106</b>	<b>Beogradski region</b>
<b>Београдска област (Град Београд)</b>	<b>33 244</b>	<b>23 123</b>	<b>8 844</b>	<b>1 171</b>	<b>106</b>	<b>Beogradska oblast (Grad Beograd)</b>
Барајево	2 668	1 947	655	63	3	Barajevo
Вождовац	1 675	1 278	373	21	3	Voždovac
Врачар						Vračar
Гроцка	4 043	2 702	1 162	170	9	Grocka
Звездара	224	182	37	4	1	Zvezdara
Земун	889	652	213	17	7	Zemun
Лазаревац	4 831	3 257	1 367	196	11	Lazarevac
Младеновац	5 221	3 195	1 724	280	22	Mladenovac
Нови Београд	85	58	24	3		Novi Beograd
Обреновац	5 536	3 699	1 614	212	11	Obrenovac
Палилула	1 705	1 243	381	62	19	Palilula
Раковица	202	170	25	4	3	Rakovica
Савски венац						Savski venac
Сопот	2 708	1 966	662	75	5	Sopot
Стари град						Stari grad
Сурчин	2 131	1 709	377	36	9	Surčin
Чукарица	1 326	1 065	230	28	3	Čukarica
<b>Регион Војводине</b>	<b>147 624</b>	<b>118 799</b>	<b>26 033</b>	<b>2 281</b>	<b>511</b>	<b>Region Vojvodine</b>
<b>Западнобачка област</b>	<b>18 337</b>	<b>15 065</b>	<b>2 994</b>	<b>210</b>	<b>68</b>	<b>Zapadnobačka oblast</b>
Апатин	2 291	1 865	394	26	6	Apatin
Кула	3 889	3 236	595	43	15	Kula
Оџаци	3 761	3 077	627	45	12	Odžaci
Сомбор	8 396	6 887	1 378	96	35	Sombor
<b>Јужнобанатска област</b>	<b>25 629</b>	<b>20 188</b>	<b>4 910</b>	<b>462</b>	<b>69</b>	<b>Južnobanatska oblast</b>
Алибунар	3 420	2 788	563	63	6	Alibunar
Бела Црква	1 707	1 140	481	78	8	Bela Crkva
Вршац	2 853	2 138	630	74	11	Vršac
Ковачица	3 684	2 920	697	58	9	Kovačica
Ковин	4 111	3 244	809	48	10	Kovin
Опово	1 548	1 222	303	22	1	Opovo
Панчево	6 344	5 089	1 147	92	16	Pančevo
Пландиште	1 962	1 647	280	27	8	Plandište
<b>Јужнобачка област</b>	<b>31 867</b>	<b>26 700</b>	<b>4 652</b>	<b>392</b>	<b>123</b>	<b>Južnobačka oblast</b>
Град Нови Сад	5 173	4 139	916	90	28	Grad Novi Sad
Нови Сад	4 269	3 346	820	77	26	Novi Sad
Петроварадин	904	793	96	13	2	Petrovaradin
Бач	1 835	1 530	278	17	10	Bač
Бачка Паланка	5 352	4 545	729	60	18	Bačka Palanka
Бачки Петровац	1 661	1 469	165	21	6	Bački Petrovac
Беочин	1 082	882	184	14	2	Beočin
Бечеј	2 814	2 270	502	37	5	Bečej
Врбас	3 289	2 800	442	31	16	Vrbas
Жабалј	4 468	3 843	570	47	8	Žabalj
Србобран	1 941	1 761	163	5	12	Srbobran
Сремски Карловци	278	211	56	9	2	Sremski Karlovci
Темерин	1 774	1 501	238	24	11	Temerin
Тител	2 200	1 749	409	37	5	Titel

Табела 7.1. Газдинства према броју чланова и стално запослених на газдинству  
 Table 7.1. Holdings by number of members and regularly employed labour force at holding >>>>

Регион Област Град – општина	Укупно Total	1–2 лица 1-2 persons	3–4	5–6	7 и више лица 7 persons and more	Region Area City – Municipality
<b>Севернобанатска област</b>	<b>14 345</b>	<b>11 718</b>	<b>2 379</b>	<b>189</b>	<b>59</b>	<b>Severnobanatska oblast</b>
Ада	1 615	1 370	224	16	5	Ada
Кањижа	2 880	2 265	553	53	9	Kanjiža
Кикинда	4 910	4 162	690	42	16	Kikinda
Нови Кнежевац	1 477	1 069	356	42	10	Novi Kneževac
Сента	1 783	1 421	328	23	11	Senta
Чока	1 680	1 431	228	13	8	Čoka
<b>Севернобачка област</b>	<b>11 361</b>	<b>9 011</b>	<b>2 101</b>	<b>191</b>	<b>58</b>	<b>Severnobačka oblast</b>
Бачка Топола	3 419	2 805	549	40	25	Bačka Topola
Мали Иђош	1 316	1 075	219	15	7	Mali Idoš
Суботица	6 626	5 131	1 333	136	26	Subotica
<b>Средњобанатска област</b>	<b>16 772</b>	<b>13 548</b>	<b>2 934</b>	<b>236</b>	<b>54</b>	<b>Srednjobanatska oblast</b>
Житиште	3 152	2 489	603	48	12	Žitište
Зрењанин	6 990	5 458	1 393	119	20	Zrenjanin
Нова Црња	1 605	1 373	213	13	6	Nova Crnja
Нови Бечеј	2 624	2 098	478	42	6	Novi Bečej
Сечањ	2 401	2 130	247	14	10	Sečanj
<b>Сремска област</b>	<b>29 313</b>	<b>22 569</b>	<b>6 063</b>	<b>601</b>	<b>80</b>	<b>Sremska oblast</b>
Инђија	3 304	2 610	608	75	11	Indija
Ириг	1 521	1 150	332	31	8	Irig
Пећинци	3 133	2 105	879	134	15	Pećinci
Рума	5 579	4 324	1 142	97	16	Ruma
Сремска Митровица	7 559	5 709	1 684	150	16	Sremska Mitrovica
Стара Пазова	3 664	3 046	562	53	3	Stara Pazova
Шид	4 553	3 625	856	61	11	Šid
СРБИЈА – ЈУГ	450 684	291 477	136 006	21 598	1 603	SRBIJA – JUG
<b>Регион Шумадије и Западне Србије</b>	<b>262 940</b>	<b>168 032</b>	<b>80 474</b>	<b>13 375</b>	<b>1 059</b>	<b>Region Šumadije i Zapadne Srbije</b>
<b>Златиборска област</b>	<b>46 944</b>	<b>28 580</b>	<b>15 094</b>	<b>2 995</b>	<b>275</b>	<b>Zlatiborska oblast</b>
Ариље	4 793	3 205	1 379	199	10	Arilje
Бајина Башта	5 071	2 747	1 878	406	40	Bajina Bašta
Косјерић	2 949	1 934	825	179	11	Kosjerić
Нова Варош	3 627	2 245	1 165	194	23	Nova Varoš
Пожега	5 645	3 336	1 872	411	26	Požega
Прибој	3 600	2 395	1 022	154	29	Priboj
Пријеполје	6 345	4 038	1 912	359	36	Prijepolje
Сјеница	5 550	3 306	1 781	417	46	Sjenica
Ужице	6 466	3 596	2 320	514	36	Užice
Чајетина	2 898	1 778	940	162	18	Čajetina
<b>Колубарска област</b>	<b>27 604</b>	<b>17 307</b>	<b>8 599</b>	<b>1 590</b>	<b>108</b>	<b>Kolubarska oblast</b>
Ваљево	8 815	5 566	2 687	527	35	Valjevo
Лајковац	2 578	1 671	778	118	11	Lajkovac
Љиг	3 107	2 019	916	161	11	Ljig
Мионица	3 457	2 177	1 069	195	16	Mionica
Осечина	3 641	2 196	1 165	260	20	Osečina
Уб	6 006	3 678	1 984	329	15	Ub
<b>Мачванска област</b>	<b>44 701</b>	<b>31 143</b>	<b>11 880</b>	<b>1 572</b>	<b>106</b>	<b>Mačvanska oblast</b>
Богатић	6 365	4 354	1 784	213	14	Bogatić
Владимирци	4 477	2 864	1 363	240	10	Vladimirci
Коцељева	3 429	2 420	847	147	15	Koceljeva
Крупанј	4 090	2 722	1 203	148	17	Krupanj
Лозница	9 115	6 850	2 042	213	10	Loznica
Љубовија	3 240	1 863	1 160	196	21	Ljubovija
Мали Зворник	2 092	1 734	329	28	1	Mali Zvornik
Шабац	11 893	8 336	3 152	387	18	Šabac



Табела 7.1. Газдинства према броју чланова и стално запослених на газдинству  
Table 7.1. Holdings by number of members and regularly employed labour force at holding >>>>

Регион Област Град - општина	Укупно Total	1-2 лица 1-2 persons	3-4	5-6	7 и више лица 7 persons and more	Region Area City - Municipality
<b>Моравичка област</b>	<b>29 380</b>	<b>18 601</b>	<b>9 159</b>	<b>1 498</b>	<b>122</b>	<b>Moravička oblast</b>
Горњи Милановац	5 956	3 694	1 943	294	25	Gornji Milanovac
Ивањица	7 728	4 581	2 669	438	40	Ivanjica
Лучани	5 259	3 455	1 502	287	15	Lučani
Чачак	10 437	6 871	3 045	479	42	Čačak
<b>Поморавска област</b>	<b>24 990</b>	<b>16 756</b>	<b>7 099</b>	<b>1 063</b>	<b>72</b>	<b>Pomoravska oblast</b>
Деспотовац	3 862	2 531	1 144	177	10	Despotovac
Јагодина	6 369	4 407	1 701	244	17	Jagodina
Параћин	5 586	3 383	1 896	295	12	Paraćin
Рековац	2 929	1 910	842	169	8	Rekovac
Свилајнац	3 129	2 210	805	99	15	Svilajnac
Ћуприја	3 115	2 315	711	79	10	Ćuprija
<b>Расинска област</b>	<b>34 207</b>	<b>20 546</b>	<b>11 665</b>	<b>1 868</b>	<b>128</b>	<b>Rasinska oblast</b>
Александровац	5 543	3 086	2 067	369	21	Aleksandrovac
Брус	4 274	2 200	1 686	359	29	Brus
Варварин	3 658	2 430	1 083	142	3	Varvarin
Крушевац	12 664	7 868	4 084	661	51	Kruševac
Трстеник	6 583	3 975	2 290	296	22	Trstenik
Ћићевац	1 485	987	455	41	2	Ćićevac
<b>Рашка област</b>	<b>28 173</b>	<b>17 797</b>	<b>8 877</b>	<b>1 365</b>	<b>134</b>	<b>Raška oblast</b>
Врњачка Бања	2 855	2 072	685	92	6	Vrnjačka Banja
Краљево	11 713	7 793	3 373	501	46	Kraljevo
Нови Пазар	5 044	3 149	1 661	217	17	Novi Pazar
Рашка	3 829	2 212	1 345	251	21	Raška
Тутин	4 732	2 571	1 813	304	44	Tutin
<b>Шумадијска област</b>	<b>26 941</b>	<b>17 302</b>	<b>8 101</b>	<b>1 424</b>	<b>114</b>	<b>Šumadijska oblast</b>
Аранђеловац	4 756	3 089	1 432	215	20	Arandjelovac
Баточина	1 769	1 315	402	49	3	Batočina
Кнић	3 941	2 392	1 258	265	26	Knić
Крагујевац	8 786	5 677	2 621	449	39	Kragujevac
Лапово	710	553	139	17	1	Lapovo
Рача	2 608	1 732	762	105	9	Rača
Топола	4 371	2 544	1 487	324	16	Topola
<b>Регион Јужне и Источне Србије</b>	<b>187 744</b>	<b>123 445</b>	<b>55 532</b>	<b>8 223</b>	<b>544</b>	<b>Region Južne i Istočne Srbije</b>
<b>Борска област</b>	<b>12 596</b>	<b>8 126</b>	<b>3 821</b>	<b>609</b>	<b>40</b>	<b>Borska oblast</b>
Бор	3 564	1 978	1 305	262	19	Bor
Кладово	2 136	1 532	536	63	5	Kladovo
Мајданпек	2 196	1 418	665	110	3	Majdanpek
Неготин	4 700	3 198	1 315	174	13	Negotin
<b>Браничевска област</b>	<b>26 722</b>	<b>17 998</b>	<b>7 309</b>	<b>1 341</b>	<b>74</b>	<b>Braničevska oblast</b>
Град Пожаревац	5 184	3 929	1 090	151	14	Grad Požarevac
Пожаревац	4 552	3 441	954	144	13	Požarevac
Костолац	632	488	136	7	1	Kostolac
Велико Градиште	2 654	1 733	770	139	12	Veliko Gradište
Голубац	1 399	905	431	60	3	Golubac
Жабари	2 245	1 578	602	60	5	Žabari
Жагубица	3 156	1 889	1 048	210	9	Žagubica
Кучево	3 694	2 577	908	199	10	Kučevo
Мало Црниће	2 480	1 729	651	99	1	Malo Crniće
Петровац на Млави	5 910	3 658	1 809	423	20	Petrovac na Mlavi

Табела 7.1. Газдинства према броју чланова и стално запослених на газдинству  
Table 7.1. Holdings by number of members and regularly employed labour force at holding

Регион Област Град - општина	Укупно Total	1-2 лица 1-2 persons	3-4	5-6	7 и више лица 7 persons and more	Region Area City - Municipality
<b>Зајечарска област</b>	<b>16 690</b>	<b>10 542</b>	<b>5 275</b>	<b>813</b>	<b>60</b>	<b>Zaječarska oblast</b>
Бољевац	2 994	1 813	1 004	162	15	Boljevac
Зајечар	6 165	3 815	1 963	358	29	Zaječar
Књажевац	5 010	3 489	1 384	126	11	Knjaževac
Сокобања	2 521	1 425	924	167	5	Sokobanja
<b>Јабланичка област</b>	<b>27 920</b>	<b>16 383</b>	<b>9 859</b>	<b>1 582</b>	<b>96</b>	<b>Jablanička oblast</b>
Бојник	2 698	1 760	810	119	9	Bojnik
Власотинце	4 130	2 367	1 476	276	11	Vlasotince
Лебане	3 676	2 167	1 281	212	16	Lebane
Лесковац	15 507	8 688	5 862	907	50	Leskovac
Медвеђа	1 654	1 211	370	64	9	Medveđa
Црна Трава	255	190	60	4	1	Crna Trava
<b>Нишавска област</b>	<b>31 283</b>	<b>21 488</b>	<b>8 679</b>	<b>1 057</b>	<b>59</b>	<b>Nišavska oblast</b>
Град Ниш	8 367	5 926	2 189	236	16	Grad Niš
Медијана	270	236	29	5		Medijana
Нишка Бања	1 107	829	258	19	1	Niška Banja
Палилула	2 371	1 625	661	79	6	Palilula
Пантелеј	1 727	1 198	479	48	2	Panteleј
Црвени крст	2 892	2 038	762	85	7	Crveni krst
Алексинач	7 349	5 060	2 044	227	18	Aleksinac
Гаџин Хан	2 508	1 841	599	66	2	Gadžin Han
Дољевац	3 828	2 820	891	114	3	Doljevac
Мерошина	3 458	2 005	1 211	229	13	Merošina
Ражањ	2 457	1 751	646	55	5	Ražanj
Сврљиг	3 316	2 085	1 099	130	2	Svrljig
<b>Пиротска област</b>	<b>11 873</b>	<b>8 493</b>	<b>2 988</b>	<b>368</b>	<b>24</b>	<b>Pirotska oblast</b>
Бабушница	2 620	2 072	488	56	4	Babušnica
Бела Паланка	2 493	2 117	345	27	4	Bela Palanka
Димитровград	1 080	700	342	35	3	Dimitrovgrad
Пирот	5 680	3 604	1 813	250	13	Pirot
<b>Подунавска област</b>	<b>19 120</b>	<b>12 821</b>	<b>5 475</b>	<b>758</b>	<b>66</b>	<b>Podunavska oblast</b>
Велика Плана	5 266	3 825	1 327	104	10	Velika Plana
Смедерево	7 107	4 894	1 912	274	27	Smederevo
Смедеревска Паланка	6 747	4 102	2 236	380	29	Smederevska Palanka
<b>Пчињска област</b>	<b>25 228</b>	<b>16 444</b>	<b>7 715</b>	<b>997</b>	<b>72</b>	<b>Pčinjska oblast</b>
Град Врање	6 967	4 446	2 213	288	20	Grad Vranje
Врање	5 602	3 480	1 843	263	16	Vranje
Врањска Бања	1 365	966	370	25	4	Vranjska Banja
Босилеград	1 671	895	664	99	13	Bosilegrad
Бујановац	5 630	3 739	1 669	214	8	Bujanovac
Владичин Хан	3 807	2 664	1 012	124	7	Vladičin Han
Прешево	3 494	2 339	1 035	106	14	Preševo
Сурдулица	2 261	1 530	643	81	7	Surdulica
Трговиште	1 398	831	479	85	3	Trgovište
<b>Топличка област</b>	<b>16 312</b>	<b>11 150</b>	<b>4 411</b>	<b>698</b>	<b>53</b>	<b>Toplička oblast</b>
Блаце	3 255	2 276	812	159	8	Blace
Житорађа	3 767	2 355	1 150	247	15	Žitorađa
Куршумлија	3 742	2 659	973	101	9	Kuršumljija
Прокупље	5 548	3 860	1 476	191	21	Prokuplje
<b>Регион Косово и Метохија</b>	<b>...</b>	<b>...</b>	<b>...</b>	<b>...</b>	<b>...</b>	<b>Region Kosovo i Metohija</b>

Табела 7.2. Чланови газдинства и стално запослени на газдинству према полу и правном статусу газдинства >>>>

Регион Област Град - општина	Чланови газдинства и стално запослени на газдинству <i>Holding members and labour regularly employed at holding</i>			На породичном газдинству <i>At family holding</i>		
	укупно <i>total</i>	жене <i>females</i>	мушкараци <i>males</i>	укупно <i>total</i>	жене <i>females</i>	мушкараци <i>males</i>
<b>РЕПУБЛИКА СРБИЈА</b>	<b>1 442 628</b>	<b>615 382</b>	<b>827 246</b>	<b>1 416 349</b>	<b>608 697</b>	<b>807 652</b>
СРБИЈА – СЕВЕР	372 949	145 320	227 629	352 238	140 177	212 061
<b>Београдски регион</b>	<b>76 838</b>	<b>31 872</b>	<b>44 966</b>	<b>73 558</b>	<b>30 745</b>	<b>42 813</b>
<b>Београдска област (Град Београд)</b>	<b>76 838</b>	<b>31 872</b>	<b>44 966</b>	<b>73 558</b>	<b>30 745</b>	<b>42 813</b>
Барајево	5 674	2 418	3 256	5 665	2 415	3 250
Вождовац	3 482	1 462	2 020	3 418	1 424	1 994
Врачар	-	-	-	-	-	-
Гроцка	9 337	3 945	5 392	9 282	3 930	5 352
Звездара	400	148	252	399	148	251
Земун	2 376	975	1 401	1 829	725	1 104
Лазаревац	11 130	4 798	6 332	11 085	4 783	6 302
Младеновац	12 804	5 320	7 484	12 702	5 276	7 426
Нови Београд	186	71	115	176	64	112
Обреновац	12 980	5 485	7 495	12 617	5 362	7 255
Палилула	4 935	1 864	3 071	3 573	1 468	2 105
Раковица	470	219	251	385	169	216
Савски венац	-	-	-	-	-	-
Сопот	5 839	2 458	3 381	5 823	2 458	3 365
Стари град	-	-	-	-	-	-
Сурчин	4 625	1 697	2 928	4 029	1 519	2 510
Чукарица	2 600	1 012	1 588	2 575	1 004	1 571
<b>Регион Војводине</b>	<b>296 111</b>	<b>113 448</b>	<b>182 663</b>	<b>278 680</b>	<b>109 432</b>	<b>169 248</b>
<b>Западнобачка област</b>	<b>36 354</b>	<b>14 235</b>	<b>22 119</b>	<b>33 813</b>	<b>13 733</b>	<b>20 080</b>
Апатин	4 749	1 933	2 816	4 439	1 881	2 558
Кула	7 430	2 892	4 538	6 941	2 783	4 158
Ошац	7 579	2 924	4 655	7 049	2 837	4 212
Сомбор	16 596	6 486	10 110	15 384	6 232	9 152
<b>Јужнобанатска област</b>	<b>51 741</b>	<b>19 700</b>	<b>32 041</b>	<b>49 387</b>	<b>19 204</b>	<b>30 183</b>
Алибунар	6 441	2 390	4 051	6 305	2 375	3 930
Бела Црква	4 166	1 659	2 507	3 889	1 572	2 317
Вршац	6 077	2 275	3 802	5 696	2 222	3 474
Ковачица	7 127	2 648	4 479	6 946	2 620	4 326
Ковин	8 195	3 248	4 947	7 972	3 215	4 757
Опово	3 053	1 188	1 865	2 992	1 181	1 811
Панчево	12 557	4 758	7 799	12 087	4 666	7 421
Планиште	4 125	1 534	2 591	3 500	1 353	2 147
<b>Јужнобачка област</b>	<b>62 793</b>	<b>23 151</b>	<b>39 642</b>	<b>57 103</b>	<b>21 623</b>	<b>35 480</b>
Град Нови Сад	10 653	3 993	6 660	9 691	3 624	6 067
Нови Сад	9 109	3 425	5 684	8 177	3 063	5 114
Петроварадин	1 544	568	976	1 514	561	953
Бач	3 537	1 307	2 230	3 340	1 265	2 075
Бачка Паланка	10 090	3 705	6 385	9 518	3 579	5 939
Бачки Петровац	3 030	1 082	1 948	2 789	1 006	1 783
Беочин	2 065	820	1 245	2 029	810	1 219
Бечеј	6 995	2 479	4 516	5 380	2 071	3 309
Врбас	6 548	2 311	4 237	5 797	2 138	3 659
Жабал	7 773	2 941	4 832	7 558	2 897	4 661
Србобран	3 538	1 296	2 242	3 027	1 131	1 896
Сремски Карловци	585	224	361	542	207	335
Темерин	3 458	1 163	2 295	3 088	1 100	1 988
Тител	4 521	1 830	2 691	4 344	1 795	2 549

Table 7.2. Members and regularly employed labour force at holding, by sex and legal status of holding &gt;&gt;&gt;&gt;

На газдинству правног лица/предузетника <i>At holding of legal entity/unincorporated enterprise</i>			Region Area <i>City – Municipality</i>
укупно <i>total</i>	жене <i>females</i>	мушкараци <i>males</i>	
<b>26 279</b>	<b>6 685</b>	<b>19 594</b>	<b>REPUBLIC OF SERBIA</b>
20 711	5 143	15 568	SRBIJA – SEVER
<b>3 280</b>	<b>1 127</b>	<b>2 153</b>	<b>Beogradski region</b>
<b>3 280</b>	<b>1 127</b>	<b>2 153</b>	<b>Beogradska oblast (Grad Beograd)</b>
9	3	6	Barajevo
64	38	26	Voždovac
-	-	-	Vračar
55	15	40	Grocka
1	-	1	Zvezdara
547	250	297	Zemun
45	15	30	Lazarevac
102	44	58	Mladenovac
10	7	3	Novi Beograd
363	123	240	Obrenovac
1 362	396	966	Palilula
85	50	35	Rakovica
-	-	-	Savski venac
16	-	16	Sopot
-	-	-	Stari grad
596	178	418	Surčin
25	8	17	Čukarica
<b>17 431</b>	<b>4 016</b>	<b>13 415</b>	<b>Region Vojvodine</b>
<b>2 541</b>	<b>502</b>	<b>2 039</b>	<b>Zapadnobačka oblast</b>
310	52	258	Apatin
489	109	380	Kula
530	87	443	Odžaci
1 212	254	958	Sombor
<b>2 354</b>	<b>496</b>	<b>1 858</b>	<b>Južnobanatska oblast</b>
136	15	121	Alibunar
277	87	190	Bela Crkva
381	53	328	Vršac
181	28	153	Kovačica
223	33	190	Kovin
61	7	54	Opovo
470	92	378	Pančevo
625	181	444	Plandište
<b>5 690</b>	<b>1 528</b>	<b>4 162</b>	<b>Južnobačka oblast</b>
962	369	593	<i>Grad Novi Sad</i>
932	362	570	Novi Sad
30	7	23	Petrovaradin
197	42	155	Bač
572	126	446	Bačka Palanka
241	76	165	Bački Petrovac
36	10	26	Beočin
1 615	408	1 207	Bečej
751	173	578	Vrbas
215	44	171	Žabalj
511	165	346	Srbobran
43	17	26	Sremski Karlovci
370	63	307	Temerin
177	35	142	Titel

Табела 7.2. Чланови газдинства и стално запослени на газдинству према полу и правном статусу газдинства >>>>

Регион Област Град - општина	Чланови газдинства и стално запослени на газдинству <i>Holding members and labour regularly employed at holding</i>			На породичном газдинству <i>At family holding</i>		
	укупно <i>total</i>	жене <i>females</i>	мушкараци <i>males</i>	укупно <i>total</i>	жене <i>females</i>	мушкараци <i>males</i>
<b>Севернобанатска област</b>	<b>28 173</b>	<b>10 850</b>	<b>17 323</b>	<b>26 896</b>	<b>10 598</b>	<b>16 298</b>
Ада	3 070	1 235	1 835	2 934	1 206	1 728
Кањижа	5 874	2 413	3 461	5 692	2 369	3 323
Кикинда	9 181	3 349	5 832	8 718	3 271	5 447
Нови Кнежевац	3 237	1 233	2 004	3 145	1 215	1 930
Сента	3 667	1 466	2 201	3 438	1 405	2 033
Чока	3 144	1 154	1 990	2 969	1 132	1 837
<b>Севернобачка област</b>	<b>23 515</b>	<b>9 443</b>	<b>14 072</b>	<b>21 995</b>	<b>9 110</b>	<b>12 885</b>
Бачка Топола	7 095	2 679	4 416	6 307	2 517	3 790
Мали Иђош	2 622	1 074	1 548	2 486	1 053	1 433
Суботица	13 798	5 690	8 108	13 202	5 540	7 662
<b>Средњобанатска област</b>	<b>33 521</b>	<b>12 208</b>	<b>21 313</b>	<b>31 442</b>	<b>11 764</b>	<b>19 678</b>
Житиште	6 805	2 531	4 274	6 029	2 314	3 715
Зрењанин	14 463	5 457	9 006	13 759	5 305	8 454
Нова Црња	2 863	958	1 905	2 794	947	1 847
Нови Бечеј	5 032	1 719	3 313	4 917	1 706	3 211
Сечањ	4 358	1 543	2 815	3 943	1 492	2 451
<b>Сремска област</b>	<b>60 014</b>	<b>23 861</b>	<b>36 153</b>	<b>58 044</b>	<b>23 400</b>	<b>34 644</b>
Инђија	6 668	2 576	4 092	6 342	2 493	3 849
Ириг	3 099	1 253	1 846	2 987	1 233	1 754
Пећинци	7 132	2 944	4 188	7 023	2 929	4 094
Рума	11 302	4 583	6 719	11 007	4 531	6 476
Сремска Митровица	15 729	6 216	9 513	15 214	6 111	9 103
Стара Пазова	6 935	2 641	4 294	6 695	2 574	4 121
Шид	9 149	3 648	5 501	8 776	3 529	5 247
СРБИЈА - ЈУГ	1 069 679	470 062	599 617	1 064 111	468 520	595 591
<b>Регион Шумадије и Западне Србије</b>	<b>628 585</b>	<b>277 475</b>	<b>351 110</b>	<b>625 267</b>	<b>276 440</b>	<b>348 827</b>
<b>Златиборска област</b>	<b>117 321</b>	<b>53 404</b>	<b>63 917</b>	<b>116 724</b>	<b>53 196</b>	<b>63 528</b>
Ариље	10 975	5 097	5 878	10 906	5 082	5 824
Бајина Башта	13 585	6 286	7 299	13 551	6 282	7 269
Косјерић	6 878	3 180	3 698	6 875	3 180	3 695
Нова Варош	9 038	4 115	4 923	8 958	4 085	4 873
Пожега	14 239	6 640	7 599	14 182	6 625	7 557
Прибој	8 653	4 008	4 645	8 565	3 949	4 616
Пријеполје	15 559	6 945	8 614	15 485	6 908	8 577
Сјеница	14 295	6 190	8 105	14 179	6 160	8 019
Ужице	17 012	7 848	9 164	16 960	7 833	9 127
Чајетина	7 087	3 095	3 992	7 063	3 092	3 971
<b>Колубарска област</b>	<b>66 152</b>	<b>29 059</b>	<b>37 093</b>	<b>65 661</b>	<b>28 904</b>	<b>36 757</b>
Ваљево	20 938	9 174	11 764	20 762	9 121	11 641
Лајковац	6 023	2 622	3 401	5 994	2 613	3 381
Љиг	7 274	3 293	3 981	7 264	3 292	3 972
Мионица	8 231	3 575	4 656	8 150	3 550	4 600
Осечина	9 051	4 002	5 049	9 038	4 000	5 038
Уб	14 635	6 393	8 242	14 453	6 328	8 125
<b>Мачванска област</b>	<b>99 322</b>	<b>42 897</b>	<b>56 425</b>	<b>98 978</b>	<b>42 793</b>	<b>56 185</b>
Богатић	14 078	5 993	8 085	14 053	5 987	8 066
Владимирци	10 681	4 670	6 011	10 640	4 656	5 984
Коцељева	7 477	3 285	4 192	7 473	3 285	4 188
Крупањ	9 523	4 286	5 237	9 468	4 263	5 205
Лозница	19 065	8 084	10 981	19 033	8 074	10 959
Љубовија	8 317	3 759	4 558	8 300	3 755	4 545
Мали Зворник	4 037	1 760	2 277	4 034	1 760	2 274
Шабац	26 144	11 060	15 084	25 977	11 013	14 964

Table 7.2. Members and regularly employed labour force at holding, by sex and legal status of holding &gt;&gt;&gt;&gt;

На газдинству правног лица/предузетника <i>At holding of legal entity/unincorporated enterprise</i>			Region Area <i>City – Municipality</i>
укупно <i>total</i>	жене <i>females</i>	мушкараци <i>males</i>	
<b>1 277</b>	<b>252</b>	<b>1 025</b>	<b>Severnobanatska oblast</b>
136	29	107	Ada
182	44	138	Kanjža
463	78	385	Kikinda
92	18	74	Novi Kneževac
229	61	168	Senta
175	22	153	Čoka
<b>1 520</b>	<b>333</b>	<b>1 187</b>	<b>Severnobačka oblast</b>
788	162	626	Bačka Topola
136	21	115	Mali Idoš
596	150	446	Subotica
<b>2 079</b>	<b>444</b>	<b>1 635</b>	<b>Srednjobanatska oblast</b>
776	217	559	Žitište
704	152	552	Zrenjanin
69	11	58	Nova Crnja
115	13	102	Novi Bečej
415	51	364	Sečanj
<b>1 970</b>	<b>461</b>	<b>1 509</b>	<b>Sremska oblast</b>
326	83	243	Indija
112	20	92	Irig
109	15	94	Pečinci
295	52	243	Ruma
515	105	410	Sremska Mitrovica
240	67	173	Stara Pazova
373	119	254	Šid
5 568	1 542	4 026	SRBIJA – JUG
<b>3 318</b>	<b>1 035</b>	<b>2 283</b>	<b>Region Šumadije i Zapadne Srbije</b>
<b>597</b>	<b>208</b>	<b>389</b>	<b>Zlatiborska oblast</b>
69	15	54	Arilje
34	4	30	Bajina Bašta
3	-	3	Kosjerić
80	30	50	Nova Varoš
57	15	42	Požega
88	59	29	Priboj
74	37	37	Prijepolje
116	30	86	Sjenica
52	15	37	Užice
24	3	21	Čajetina
<b>491</b>	<b>155</b>	<b>336</b>	<b>Kolubarska oblast</b>
176	53	123	Valjevo
29	9	20	Lajkovac
10	1	9	Ljig
81	25	56	Mionica
13	2	11	Osečina
182	65	117	Ub
<b>344</b>	<b>104</b>	<b>240</b>	<b>Mačvanska oblast</b>
25	6	19	Bogatić
41	14	27	Vladimirci
4	-	4	Koceljeva
55	23	32	Krupanj
32	10	22	Loznica
17	4	13	Ljubovija
3	-	3	Mali Zvornik
167	47	120	Šabac

Табела 7.2. Чланови газдинства и стално запослени на газдинству према полу и правном статусу газдинства >>>>

Регион Област Град - општина	Чланови газдинства и стално запослени на газдинству <i>Holding members and labour regularly employed at holding</i>			На породичном газдинству <i>At family holding</i>		
	укупно <i>total</i>	жене <i>females</i>	мушкараци <i>males</i>	укупно <i>total</i>	жене <i>females</i>	мушкараци <i>males</i>
<b>Моравичка област</b>	<b>70 349</b>	<b>31 419</b>	<b>38 930</b>	<b>70 063</b>	<b>31 314</b>	<b>38 749</b>
Горњи Милановац	14 374	6 256	8 118	14 324	6 244	8 080
Ивањица	19 300	8 725	10 575	19 260	8 715	10 545
Лучани	12 295	5 600	6 695	12 276	5 598	6 678
Чачак	24 380	10 838	13 542	24 203	10 757	13 446
<b>Поморавска област</b>	<b>58 022</b>	<b>25 479</b>	<b>32 543</b>	<b>57 663</b>	<b>25 366</b>	<b>32 297</b>
Деспотовац	9 113	4 152	4 961	9 093	4 149	4 944
Јагодина	14 510	6 272	8 238	14 399	6 229	8 170
Параћин	13 838	6 070	7 768	13 778	6 052	7 726
Рековац	6 858	2 988	3 870	6 808	2 973	3 835
Свилајнац	7 076	3 113	3 963	6 976	3 085	3 891
Ђуприја	6 627	2 884	3 743	6 609	2 878	3 731
<b>Расинска област</b>	<b>85 320</b>	<b>38 019</b>	<b>47 301</b>	<b>84 681</b>	<b>37 847</b>	<b>46 834</b>
Александровац	14 531	6 464	8 067	14 406	6 420	7 986
Брус	11 720	5 229	6 491	11 688	5 219	6 469
Варварин	8 506	3 790	4 716	8 456	3 773	4 683
Крушевац	30 831	13 745	17 086	30 593	13 697	16 896
Трстеник	16 303	7 340	8 963	16 187	7 310	8 877
Ћићевац	3 429	1 451	1 978	3 351	1 428	1 923
<b>Рашка област</b>	<b>68 532</b>	<b>29 809</b>	<b>38 723</b>	<b>68 295</b>	<b>29 729</b>	<b>38 566</b>
Врњачка Бања	6 169	2 672	3 497	6 159	2 671	3 488
Краљево	27 239	12 010	15 229	27 061	11 937	15 124
Нови Пазар	12 433	5 304	7 129	12 425	5 304	7 121
Рашка	9 846	4 282	5 564	9 821	4 276	5 545
Тутин	12 845	5 541	7 304	12 829	5 541	7 288
<b>Шумадијска област</b>	<b>63 567</b>	<b>27 389</b>	<b>36 178</b>	<b>63 202</b>	<b>27 291</b>	<b>35 911</b>
Аранђеловац	11 078	4 709	6 369	11 026	4 702	6 324
Баточина	3 771	1 576	2 195	3 768	1 575	2 193
Кнић	9 670	4 184	5 486	9 648	4 180	5 468
Крагујевац	20 766	9 109	11 657	20 664	9 068	11 596
Лапово	1 405	488	917	1 384	485	899
Рача	5 851	2 536	3 315	5 818	2 531	3 287
Топола	11 026	4 787	6 239	10 894	4 750	6 144
<b>Регион Јужне и Источне Србије</b>	<b>441 094</b>	<b>192 587</b>	<b>248 507</b>	<b>438 844</b>	<b>192 080</b>	<b>246 764</b>
<b>Борска област</b>	<b>30 232</b>	<b>14 062</b>	<b>16 170</b>	<b>30 049</b>	<b>14 027</b>	<b>16 022</b>
Бор	9 295	4 422	4 873	9 269	4 417	4 852
Кладово	4 883	2 234	2 649	4 828	2 226	2 602
Мајданпек	5 245	2 418	2 827	5 232	2 414	2 818
Неготин	10 809	4 988	5 821	10 720	4 970	5 750
<b>Браничевска област</b>	<b>61 535</b>	<b>27 604</b>	<b>33 931</b>	<b>61 029</b>	<b>27 492</b>	<b>33 537</b>
Град Пожаревац	10 795	4 618	6 177	10 605	4 585	6 020
Пожаревац	9 550	4 107	5 443	9 372	4 078	5 294
Костолац	1 245	511	734	1 233	507	726
Велико Градиште	6 338	2 810	3 528	6 273	2 788	3 485
Голубац	3 332	1 506	1 826	3 322	1 502	1 820
Жабари	4 902	2 115	2 787	4 883	2 114	2 769
Жагубица	7 872	3 788	4 084	7 853	3 780	4 073
Кучево	8 230	3 763	4 467	8 227	3 763	4 464
Мало Црниће	5 487	2 299	3 188	5 463	2 297	3 166
Петровац на Млави	14 579	6 705	7 874	14 403	6 663	7 740

Table 7.2. Members and regularly employed labour force at holding, by sex and legal status of holding &gt;&gt;&gt;&gt;

На газдинству правног лица/предузетника <i>At holding of legal entity/unincorporated enterprise</i>			Region Area <i>City – Municipality</i>
укупно <i>total</i>	жене <i>females</i>	мушкараци <i>males</i>	
<b>286</b>	<b>105</b>	<b>181</b>	<b>Moravička oblast</b>
50	12	38	Gornji Milanovac
40	10	30	Ivanjica
19	2	17	Lučani
177	81	96	Čačak
<b>359</b>	<b>113</b>	<b>246</b>	<b>Pomoravska oblast</b>
20	3	17	Despotovac
111	43	68	Jagodina
60	18	42	Paraćin
50	15	35	Rekovac
100	28	72	Svilajnac
18	6	12	Ćuprija
<b>639</b>	<b>172</b>	<b>467</b>	<b>Rasinska oblast</b>
125	44	81	Aleksandrovac
32	10	22	Brus
50	17	33	Varvarin
238	48	190	Kruševac
116	30	86	Trstenik
78	23	55	Čičevac
<b>237</b>	<b>80</b>	<b>157</b>	<b>Raška oblast</b>
10	1	9	Vrnjačka Banja
178	73	105	Kraljevo
8	-	8	Novi Pazar
25	6	19	Raška
16	-	16	Tutin
<b>365</b>	<b>98</b>	<b>267</b>	<b>Šumadijska oblast</b>
52	7	45	Arandelovac
3	1	2	Batočina
22	4	18	Knić
102	41	61	Kragujevac
21	3	18	Lapovo
33	5	28	Rača
132	37	95	Topola
<b>2 250</b>	<b>507</b>	<b>1 743</b>	<b>Region Južne i Istočne Srbije</b>
<b>183</b>	<b>35</b>	<b>148</b>	<b>Borska oblast</b>
26	5	21	Bor
55	8	47	Kladovo
13	4	9	Majdanpek
89	18	71	Negotin
<b>506</b>	<b>112</b>	<b>394</b>	<b>Braničevska oblast</b>
190	33	157	Grad Požarevac
178	29	149	Požarevac
12	4	8	Kostolac
65	22	43	Veliko Gradište
10	4	6	Golubac
19	1	18	Žabari
19	8	11	Žagubica
3	-	3	Kučevo
24	2	22	Malo Crniće
176	42	134	Petrovac na Mlavi



Табела 7.2. Чланови газдинства и стално запослени на газдинству према полу и правном статусу газдинства

Регион Област Град - општина	Чланови газдинства и стално запослени на газдинству <i>Holding members and labour regularly employed at holding</i>			На породичном газдинству <i>At family holding</i>		
	укупно <i>total</i>	жене <i>females</i>	мушкараци <i>males</i>	укупно <i>total</i>	жене <i>females</i>	мушкараци <i>males</i>
<b>Зајечарска област</b>	<b>40 012</b>	<b>18 295</b>	<b>21 717</b>	<b>39 786</b>	<b>18 249</b>	<b>21 537</b>
Бољевац	7 318	3 475	3 843	7 308	3 470	3 838
Зајечар	15 113	6 930	8 183	14 944	6 904	8 040
Књажевац	11 151	4 945	6 206	11 107	4 930	6 177
Сокобања	6 430	2 945	3 485	6 427	2 945	3 482
<b>Јабланичка област</b>	<b>70 731</b>	<b>31 173</b>	<b>39 558</b>	<b>70 522</b>	<b>31 131</b>	<b>39 391</b>
Бојник	6 397	2 775	3 622	6 378	2 771	3 607
Власотинце	10 734	4 954	5 780	10 726	4 951	5 775
Лебане	9 272	4 070	5 202	9 254	4 067	5 187
Лесковац	40 138	17 556	22 582	39 998	17 531	22 467
Медвеђа	3 633	1 571	2 062	3 625	1 569	2 056
Црна Трава	557	247	310	541	242	299
<b>Нишавска област</b>	<b>70 908</b>	<b>30 053</b>	<b>40 855</b>	<b>70 751</b>	<b>30 003</b>	<b>40 748</b>
<i>Град Ниш</i>	<i>18 689</i>	<i>7 748</i>	<i>10 941</i>	<i>18 604</i>	<i>7 719</i>	<i>10 885</i>
Медијана	481	169	312	479	169	310
Нишка Бања	2 323	944	1 379	2 318	942	1 376
Палилула	5 509	2 326	3 183	5 451	2 305	3 146
Пантелеј	3 893	1 603	2 290	3 891	1 603	2 288
Црвени крст	6 483	2 706	3 777	6 465	2 700	3 765
Алексинач	16 521	7 093	9 428	16 496	7 087	9 409
Гаџин Хан	5 412	2 261	3 151	5 405	2 260	3 145
Дољевац	8 258	3 492	4 766	8 253	3 490	4 763
Мерошина	8 812	3 673	5 139	8 804	3 672	5 132
Ражањ	5 252	2 310	2 942	5 245	2 308	2 937
Сврљиг	7 964	3 476	4 488	7 944	3 467	4 477
<b>Пиротска област</b>	<b>26 226</b>	<b>11 101</b>	<b>15 125</b>	<b>26 111</b>	<b>11 078</b>	<b>15 033</b>
Бабушница	5 262	2 292	2 970	5 258	2 292	2 966
Бела Паланка	4 671	1 978	2 693	4 617	1 968	2 649
Димитровград	2 556	1 034	1 522	2 544	1 030	1 514
Пирот	13 737	5 797	7 940	13 692	5 788	7 904
<b>Подунавска област</b>	<b>43 973</b>	<b>18 405</b>	<b>25 568</b>	<b>43 597</b>	<b>18 295</b>	<b>25 302</b>
Велика Плана	11 274	4 639	6 635	11 187	4 625	6 562
Смедерево	16 054	6 604	9 450	15 962	6 579	9 383
Смедеревска Паланка	16 645	7 162	9 483	16 448	7 091	9 357
<b>Пчињска област</b>	<b>60 318</b>	<b>26 115</b>	<b>34 203</b>	<b>60 077</b>	<b>26 065</b>	<b>34 012</b>
<i>Град Врање</i>	<i>16 806</i>	<i>7 290</i>	<i>9 516</i>	<i>16 663</i>	<i>7 264</i>	<i>9 399</i>
Врање	13 668	5 946	7 722	13 628	5 932	7 696
Врањска Бања	3 138	1 344	1 794	3 035	1 332	1 703
Босилеград	4 450	2 036	2 414	4 432	2 022	2 410
Бујановац	13 191	5 467	7 724	13 184	5 467	7 717
Владичин Хан	8 672	3 978	4 694	8 658	3 975	4 683
Прешево	8 351	3 399	4 952	8 339	3 399	4 940
Сурдулица	5 327	2 439	2 888	5 283	2 432	2 851
Трговиште	3 521	1 506	2 015	3 518	1 506	2 012
<b>Топличка област</b>	<b>37 159</b>	<b>15 779</b>	<b>21 380</b>	<b>36 922</b>	<b>15 740</b>	<b>21 182</b>
Блаце	7 228	3 133	4 095	7 189	3 133	4 056
Житорађа	9 277	4 107	5 170	9 199	4 091	5 108
Куршумлија	8 130	3 290	4 840	8 118	3 290	4 828
Прокупље	12 524	5 249	7 275	12 416	5 226	7 190
<b>Регион Косово и Метохија</b>	...	...	...	...	...	...

Table 7.2. Members and regularly employed labour force at holding, by sex and legal status of holding

На газдинству правног лица/предузетника <i>At holding of legal entity/unincorporated enterprise</i>			Region Area <i>City – Municipality</i>
укупно <i>total</i>	жене <i>females</i>	мушкараци <i>males</i>	
<b>226</b>	<b>46</b>	<b>180</b>	<b>Zaječarska oblast</b>
10	5	5	Boljevac
169	26	143	Zaječar
44	15	29	Knjaževac
3	-	3	Sokobanja
<b>209</b>	<b>42</b>	<b>167</b>	<b>Jablanička oblast</b>
19	4	15	Bojnik
8	3	5	Vlasotince
18	3	15	Lebane
140	25	115	Leskovac
8	2	6	Medveđa
16	5	11	Crna Trava
<b>157</b>	<b>50</b>	<b>107</b>	<b>Nišavska oblast</b>
85	29	56	<i>Grad Niš</i>
2	-	2	Medijana
5	2	3	Niška Banja
58	21	37	Palilula
2	-	2	Panteleј
18	6	12	Crveni krst
25	6	19	Aleksinac
7	1	6	Gadžin Han
5	2	3	Doljevac
8	1	7	Merošina
7	2	5	Ražanj
20	9	11	Svrlјig
<b>115</b>	<b>23</b>	<b>92</b>	<b>Pirotska oblast</b>
4	-	4	Babušnica
54	10	44	Bela Palanka
12	4	8	Dimitrovgrad
45	9	36	Pirot
<b>376</b>	<b>110</b>	<b>266</b>	<b>Podunavska oblast</b>
87	14	73	Velika Plana
92	25	67	Smederevo
197	71	126	Smederevska Palanka
<b>241</b>	<b>50</b>	<b>191</b>	<b>Pčinjska oblast</b>
143	26	117	<i>Grad Vranje</i>
40	14	26	Vranje
103	12	91	Vranjska Banja
18	14	4	Bosilegrad
7	-	7	Bujanovac
14	3	11	Vladičin Han
12	-	12	Preševo
44	7	37	Surdulica
3	-	3	Trgovište
<b>237</b>	<b>39</b>	<b>198</b>	<b>Toplička oblast</b>
39	-	39	Blace
78	16	62	Žitorađa
12	-	12	Kuršumlіja
108	23	85	Prokuplje
...	...	...	<b>Region Kosovo i Metohija</b>

Табела 7.3. Чланови газдинства и стално запослени на породичном газдинству према полу >>>>

Регион Област Град - општина	Носилац газдинства <i>Holder of holding</i>			Чланови породице и рођаци који су обављали пољопривредну активност на газдинству <i>Family members and relatives who practiced agricultural activity at holding</i>		
	укупно <i>total</i>	жене <i>females</i>	мушкараци <i>males</i>	укупно <i>total</i>	жене <i>females</i>	мушкараци <i>males</i>
<b>РЕПУБЛИКА СРБИЈА</b>	<b>617 365</b>	<b>106 946</b>	<b>510 419</b>	<b>797 199</b>	<b>501 487</b>	<b>295 712</b>
СРБИЈА – СЕВЕР	176 123	31 513	144 610	174 853	108 524	66 329
<b>Београдски регион</b>	<b>32 670</b>	<b>4 719</b>	<b>27 951</b>	<b>40 841</b>	<b>26 019</b>	<b>14 822</b>
<b>Београдска област (Град Београд)</b>	<b>32 670</b>	<b>4 719</b>	<b>27 951</b>	<b>40 841</b>	<b>26 019</b>	<b>14 822</b>
Барајево	2 600	423	2 177	3 058	1 990	1 068
Вождовац	1 623	234	1 389	1 793	1 190	603
Врачар	-	-	-	-	-	-
Гроцка	4 020	604	3 416	5 260	3 326	1 934
Звездара	216	32	184	183	116	67
Земун	870	158	712	957	566	391
Лазаревац	4 715	569	4 146	6 365	4 214	2 151
Младеновац	5 158	638	4 520	7 534	4 636	2 898
Нови Београд	82	12	70	94	52	42
Обреновац	5 492	819	4 673	7 121	4 543	2 578
Палилула	1 668	273	1 395	1 899	1 195	704
Раковица	197	38	159	188	131	57
Савски венац	-	-	-	-	-	-
Сопот	2 665	406	2 259	3 156	2 050	1 106
Стари град	-	-	-	-	-	-
Сурчин	2 081	316	1 765	1 945	1 203	742
Чукарица	1 283	197	1 086	1 288	807	481
<b>Регион Војводине</b>	<b>143 453</b>	<b>26 794</b>	<b>116 659</b>	<b>134 012</b>	<b>82 505</b>	<b>51 507</b>
<b>Западнобачка област</b>	<b>17 933</b>	<b>3 870</b>	<b>14 063</b>	<b>15 806</b>	<b>9 853</b>	<b>5 953</b>
Апатин	2 245	497	1 748	2 186	1 381	805
Кула	3 782	767	3 015	3 154	2 015	1 139
Оџаци	3 709	762	2 947	3 331	2 073	1 258
Сомбор	8 197	1 844	6 353	7 135	4 384	2 751
<b>Јужнобанатска област</b>	<b>24 784</b>	<b>3 940</b>	<b>20 844</b>	<b>24 441</b>	<b>15 241</b>	<b>9 200</b>
Алибунар	3 334	587	2 747	2 937	1 787	1 150
Бела Црква	1 678	248	1 430	2 201	1 323	878
Вршац	2 712	417	2 295	2 965	1 803	1 162
Ковачица	3 511	506	3 005	3 425	2 114	1 311
Ковин	4 015	628	3 387	3 897	2 575	1 322
Опово	1 475	223	1 252	1 515	958	557
Панчево	6 136	982	5 154	5 925	3 677	2 248
Пландиште	1 923	349	1 574	1 576	1 004	572
<b>Јужнобачка област</b>	<b>30 997</b>	<b>5 983</b>	<b>25 014</b>	<b>25 841</b>	<b>15 615</b>	<b>10 226</b>
<i>Град Нови Сад</i>	<i>5 065</i>	<i>831</i>	<i>4 234</i>	<i>4 601</i>	<i>2 792</i>	<i>1 809</i>
Нови Сад	4 189	680	3 509	3 968	2 383	1 585
Петроварадин	876	151	725	633	409	224
Бач	1 739	318	1 421	1 586	946	640
Бачка Паланка	5 181	983	4 198	4 327	2 593	1 734
Бачки Петровац	1 631	292	1 339	1 157	714	443
Беочин	1 057	182	875	971	628	343
Бечеј	2 759	682	2 077	2 528	1 377	1 151
Врбас	3 244	622	2 622	2 529	1 516	1 013
Жабалъ	4 387	920	3 467	3 137	1 973	1 164
Србобран	1 829	449	1 380	1 172	682	490
Сремски Карловци	257	33	224	285	174	111
Темерин	1 741	335	1 406	1 326	762	564
Тител	2 107	336	1 771	2 222	1 458	764

Table 7.3. Members and regularly employed labour force at family holding, by sex &gt;&gt;&gt;&gt;

Стално запослени на газдинству Regularly employed labour at holding			Region Area City – Municipality
укупно total	жене females	мушкараци males	
<b>1 785</b>	<b>264</b>	<b>1 521</b>	<b>REPUBLIC OF SERBIA</b>
1 262	140	1 122	SRBIJA – SEVER
<b>47</b>	<b>7</b>	<b>40</b>	<b>Beogradski region</b>
<b>47</b>	<b>7</b>	<b>40</b>	<b>Beogradska oblast (Grad Beograd)</b>
7	2	5	Barajevo
2	-	2	Voždovac
-	-	-	Vračar
2	-	2	Grocka
-	-	-	Zvezdara
2	1	1	Zemun
5	-	5	Lazarevac
10	2	8	Mladenovac
-	-	-	Novi Beograd
4	-	4	Obrenovac
6	-	6	Palilula
-	-	-	Rakovica
-	-	-	Savski venac
2	2	-	Sopot
-	-	-	Stari grad
3	-	3	Surčin
4	-	4	Čukarica
<b>1 215</b>	<b>133</b>	<b>1 082</b>	<b>Region Vojvodine</b>
<b>74</b>	<b>10</b>	<b>64</b>	<b>Zapadnobačka oblast</b>
8	3	5	Apatin
5	1	4	Kula
9	2	7	Odžaci
52	4	48	Sombor
<b>162</b>	<b>23</b>	<b>139</b>	<b>Južnobanatska oblast</b>
34	1	33	Alibunar
10	1	9	Bela Crkva
19	2	17	Vršac
10	-	10	Kovačica
60	12	48	Kovin
2	-	2	Opovo
26	7	19	Pančevo
1	-	1	Plandište
<b>265</b>	<b>25</b>	<b>240</b>	<b>Južnobačka oblast</b>
25	1	24	Grad Novi Sad
20	-	20	Novi Sad
5	1	4	Petrovaradin
15	1	14	Bač
10	3	7	Bačka Palanka
1	-	1	Bački Petrovac
1	-	1	Beočin
93	12	81	Bečej
24	-	24	Vrbas
34	4	30	Žabalj
26	-	26	Srbobran
-	-	-	Sremski Karlovci
21	3	18	Temerin
15	1	14	Titel

Табела 7.3. Чланови газдинства и стално запослени на породичном газдинству према полу >>>>

Регион Област Град - општина	Носилац газдинства <i>Holder of holding</i>			Чланови породице и рођаци који су обављали пољопривредну активност на газдинству <i>Family members and relatives who practiced agricultural activity at holding</i>		
	укупно <i>total</i>	жене <i>females</i>	мушкараци <i>males</i>	укупно <i>total</i>	жене <i>females</i>	мушкараци <i>males</i>
<b>Севернобанатска област</b>	<b>13 953</b>	<b>2 973</b>	<b>10 980</b>	<b>12 635</b>	<b>7 592</b>	<b>5 043</b>
Ада	1 587	396	1 191	1 340	809	531
Кањижа	2 807	598	2 209	2 838	1 763	1 075
Киkinда	4 751	877	3 874	3 888	2 381	1 507
Нови Кнежевац	1 452	317	1 135	1 564	893	671
Сента	1 731	433	1 298	1 677	966	711
Чока	1 625	352	1 273	1 328	780	548
<b>Севернобачка област</b>	<b>11 038</b>	<b>2 728</b>	<b>8 310</b>	<b>10 815</b>	<b>6 369</b>	<b>4 446</b>
Бачка Топола	3 312	786	2 526	2 972	1 731	1 241
Мали Иђош	1 255	301	954	1 223	752	471
Суботица	6 471	1 641	4 830	6 620	3 886	2 734
<b>Средњобанатска област</b>	<b>16 323</b>	<b>2 741</b>	<b>13 582</b>	<b>14 927</b>	<b>9 011</b>	<b>5 916</b>
Житиште	3 022	503	2 519	2 988	1 811	1 177
Зрењанин	6 849	1 068	5 781	6 868	4 229	2 639
Нова Црња	1 559	251	1 308	1 228	696	532
Нови Бечеј	2 570	451	2 119	2 239	1 252	987
Сечањ	2 323	468	1 855	1 604	1 023	581
<b>Сремска област</b>	<b>28 425</b>	<b>4 559</b>	<b>23 866</b>	<b>29 547</b>	<b>18 824</b>	<b>10 723</b>
Инђија	3 150	519	2 631	3 184	1 974	1 210
Ириг	1 481	304	1 177	1 501	929	572
Пећинци	3 093	425	2 668	3 926	2 503	1 423
Рума	5 406	959	4 447	5 577	3 561	2 016
Сремска Митровица	7 306	1 063	6 243	7 895	5 045	2 850
Стара Пазова	3 596	544	3 052	3 095	2 029	1 066
Шид	4 393	745	3 648	4 369	2 783	1 586
СРБИЈА - ЈУГ	441 242	75 433	365 809	622 346	392 963	229 383
<b>Регион Шумадије и Западне Србије</b>	<b>257 846</b>	<b>41 317</b>	<b>216 529</b>	<b>367 167</b>	<b>235 069</b>	<b>132 098</b>
<b>Златиборска област</b>	<b>46 358</b>	<b>8 016</b>	<b>38 342</b>	<b>70 337</b>	<b>45 179</b>	<b>25 158</b>
Ариље	4 694	766	3 928	6 211	4 316	1 895
Бајина Башта	5 037	820	4 217	8 506	5 462	3 044
Косјерић	2 883	632	2 251	3 987	2 547	1 440
Нова Варош	3 598	677	2 921	5 360	3 408	1 952
Пожега	5 549	1 081	4 468	8 633	5 544	3 089
Прибој	3 541	662	2 879	5 024	3 287	1 737
Пријеполје	6 272	1 055	5 217	9 210	5 853	3 357
Сјеница	5 520	710	4 810	8 652	5 450	3 202
Ужице	6 415	1 120	5 295	10 540	6 713	3 827
Чајетина	2 849	493	2 356	4 214	2 599	1 615
<b>Колубарска област</b>	<b>26 822</b>	<b>4 174</b>	<b>22 648</b>	<b>38 801</b>	<b>24 721</b>	<b>14 080</b>
Ваљево	8 448	1 392	7 056	12 300	7 727	4 573
Лајковац	2 533	325	2 208	3 460	2 287	1 173
Љиг	3 055	556	2 499	4 204	2 736	1 468
Мионица	3 372	514	2 858	4 772	3 034	1 738
Осечина	3 510	462	3 048	5 526	3 537	1 989
Уб	5 904	925	4 979	8 539	5 400	3 139
<b>Мачванска област</b>	<b>44 076</b>	<b>6 282</b>	<b>37 794</b>	<b>54 861</b>	<b>36 506</b>	<b>18 355</b>
Богатић	6 237	862	5 375	7 809	5 124	2 685
Владимирци	4 432	660	3 772	6 206	3 996	2 210
Коцељева	3 381	555	2 826	4 088	2 729	1 359
Крупањ	3 953	522	3 431	5 513	3 741	1 772
Лозница	9 030	1 201	7 829	9 994	6 871	3 123
Љубовија	3 220	466	2 754	5 080	3 289	1 791
Мали Зворник	2 080	307	1 773	1 954	1 453	501
Шабац	11 743	1 709	10 034	14 217	9 303	4 914

Table 7.3. Members and regularly employed labour force at family holding, by sex &gt;&gt;&gt;&gt;

Стално запослени на газдинству Regularly employed labour at holding			Region Area City – Municipality
укупно total	жене females	мушкараци males	
<b>308</b>	<b>33</b>	<b>275</b>	<b>Severnobanatska oblast</b>
7	1	6	Ada
47	8	39	Kanjiža
79	13	66	Kikinda
129	5	124	Novi Kneževac
30	6	24	Senta
16	-	16	Čoka
<b>142</b>	<b>13</b>	<b>129</b>	<b>Severnobačka oblast</b>
23	-	23	Bačka Topola
8	-	8	Mali Idoš
111	13	98	Subotica
<b>192</b>	<b>12</b>	<b>180</b>	<b>Srednjobanatska oblast</b>
19	-	19	Žitište
42	8	34	Zrenjanin
7	-	7	Nova Crnja
108	3	105	Novi Bečej
16	1	15	Sečanj
<b>72</b>	<b>17</b>	<b>55</b>	<b>Sremska oblast</b>
8	-	8	Indija
5	-	5	Irig
4	1	3	Pećinci
24	11	13	Ruma
13	3	10	Sremska Mitrovica
4	1	3	Stara Pazova
14	1	13	Šid
523	124	399	SRBIJA – JUG
<b>254</b>	<b>54</b>	<b>200</b>	<b>Region Šumadije i Zapadne Srbije</b>
<b>29</b>	<b>1</b>	<b>28</b>	<b>Zlatiborska oblast</b>
1	-	1	Arilje
8	-	8	Bajina Bašta
5	1	4	Kosjerić
-	-	-	Nova Varoš
-	-	-	Požega
-	-	-	Priboj
3	-	3	Prijepolje
7	-	7	Sjenica
5	-	5	Užice
-	-	-	Čajetina
<b>38</b>	<b>9</b>	<b>29</b>	<b>Kolubarska oblast</b>
14	2	12	Valjevo
1	1	-	Lajkovac
5	-	5	Ljig
6	2	4	Mionica
2	1	1	Osečina
10	3	7	Ub
<b>41</b>	<b>5</b>	<b>36</b>	<b>Mačvanska oblast</b>
7	1	6	Bogatić
2	-	2	Vladimirci
4	1	3	Koceljeva
2	-	2	Krupanj
9	2	7	Loznica
-	-	-	Ljubovija
-	-	-	Mali Zvornik
17	1	16	Šabac

Табела 7.3. Чланови газдинства и стално запослени на породичном газдинству према полу >>>>

Регион Област Град - општина	Носилац газдинства <i>Holder of holding</i>			Чланови породице и рођаци који су обављали пољопривредну активност на газдинству <i>Family members and relatives who practiced agricultural activity at holding</i>		
	укупно <i>total</i>	жене <i>females</i>	мушкараци <i>males</i>	укупно <i>total</i>	жене <i>females</i>	мушкараци <i>males</i>
<b>Моравичка област</b>	<b>28 953</b>	<b>4 981</b>	<b>23 972</b>	<b>41 096</b>	<b>26 328</b>	<b>14 768</b>
Горњи Милановац	5 884	1 003	4 881	8 431	5 237	3 194
Ивањица	7 617	1 120	6 497	11 642	7 595	4 047
Лучани	5 196	993	4 203	7 078	4 604	2 474
Чачак	10 256	1 865	8 391	13 945	8 892	5 053
<b>Поморавска област</b>	<b>24 366</b>	<b>3 963</b>	<b>20 403</b>	<b>33 267</b>	<b>21 392</b>	<b>11 875</b>
Деспотовац	3 827	691	3 136	5 266	3 458	1 808
Јагодина	6 196	1 030	5 166	8 200	5 199	3 001
Параћин	5 485	715	4 770	8 289	5 336	2 953
Рековац	2 839	449	2 390	3 963	2 523	1 440
Свилајнац	2 992	532	2 460	3 982	2 552	1 430
Ђуприја	3 027	546	2 481	3 567	2 324	1 243
<b>Расинска област</b>	<b>33 235</b>	<b>5 580</b>	<b>27 655</b>	<b>51 424</b>	<b>32 262</b>	<b>19 162</b>
Александровац	5 414	737	4 677	8 992	5 683	3 309
Брус	4 224	659	3 565	7 464	4 560	2 904
Варварин	3 613	601	3 012	4 837	3 172	1 665
Крушевац	12 088	2 347	9 741	18 497	11 348	7 149
Трстеник	6 435	975	5 460	9 744	6 332	3 412
Ћићевац	1 461	261	1 200	1 890	1 167	723
<b>Рашка област</b>	<b>27 728</b>	<b>4 185</b>	<b>23 543</b>	<b>40 535</b>	<b>25 537</b>	<b>14 998</b>
Врњачка Бања	2 779	478	2 301	3 377	2 192	1 185
Краљево	11 532	2 013	9 519	15 500	9 918	5 582
Нови Пазар	4 938	590	4 348	7 487	4 714	2 773
Рашка	3 802	623	3 179	6 019	3 653	2 366
Тутин	4 677	481	4 196	8 152	5 060	3 092
<b>Шумадијска област</b>	<b>26 308</b>	<b>4 136</b>	<b>22 172</b>	<b>36 846</b>	<b>23 144</b>	<b>13 702</b>
Аранђеловац	4 566	647	3 919	6 453	4 054	2 399
Баточина	1 700	253	1 447	2 062	1 321	741
Кнић	3 889	665	3 224	5 749	3 510	2 239
Крагујевац	8 673	1 506	7 167	11 979	7 560	4 419
Лапово	704	72	632	678	412	266
Рача	2 520	448	2 072	3 297	2 083	1 214
Топола	4 256	545	3 711	6 628	4 204	2 424
<b>Регион Јужне и Источне Србије</b>	<b>183 396</b>	<b>34 116</b>	<b>149 280</b>	<b>255 179</b>	<b>157 894</b>	<b>97 285</b>
<b>Борска област</b>	<b>12 188</b>	<b>2 994</b>	<b>9 194</b>	<b>17 850</b>	<b>11 025</b>	<b>6 825</b>
Бор	3 444	963	2 481	5 823	3 453	2 370
Кладово	2 104	418	1 686	2 722	1 806	916
Мајданпек	2 141	474	1 667	3 091	1 940	1 151
Неготин	4 499	1 139	3 360	6 214	3 826	2 388
<b>Браничевска област</b>	<b>26 130</b>	<b>5 417</b>	<b>20 713</b>	<b>34 843</b>	<b>22 049</b>	<b>12 794</b>
Град Пожаревац	5 158	1 168	3 990	5 441	3 412	2 029
Пожаревац	4 529	1 040	3 489	4 837	3 033	1 804
Костолац	629	128	501	604	379	225
Велико Градиште	2 584	561	2 023	3 673	2 219	1 454
Голубац	1 346	226	1 120	1 976	1 276	700
Жабари	2 222	331	1 891	2 649	1 779	870
Жагубица	3 060	638	2 422	4 792	3 142	1 650
Кучево	3 602	856	2 746	4 614	2 903	1 711
Мало Црниће	2 438	447	1 991	3 021	1 849	1 172
Петровац на Млави	5 720	1 190	4 530	8 677	5 469	3 208

Table 7.3. Members and regularly employed labour force at family holding, by sex &gt;&gt;&gt;&gt;

Стално запослени на газдинству Regularly employed labour at holding			Region Area City – Municipality
укупно total	жене females	мушкараци males	
<b>14</b>	<b>5</b>	<b>9</b>	<b>Moravička oblast</b>
9	4	5	Gornji Milanovac
1	-	1	Ivanjica
2	1	1	Lučani
2	-	2	Čačak
<b>30</b>	<b>11</b>	<b>19</b>	<b>Pomoravska oblast</b>
-	-	-	Despotovac
3	-	3	Jagodina
4	1	3	Paraćin
6	1	5	Rekovac
2	1	1	Svilajnac
15	8	7	Ćuprija
<b>22</b>	<b>5</b>	<b>17</b>	<b>Rasinska oblast</b>
-	-	-	Aleksandrovac
-	-	-	Brus
6	-	6	Varvarin
8	2	6	Kruševac
8	3	5	Trstenik
-	-	-	Ćićevac
<b>32</b>	<b>7</b>	<b>25</b>	<b>Raška oblast</b>
3	1	2	Vrnjačka Banja
29	6	23	Kraljevo
-	-	-	Novi Pazar
-	-	-	Raška
-	-	-	Tutin
<b>48</b>	<b>11</b>	<b>37</b>	<b>Šumadijska oblast</b>
7	1	6	Arandelovac
6	1	5	Batočina
10	5	5	Knić
12	2	10	Kragujevac
2	1	1	Lapovo
1	-	1	Rača
10	1	9	Topola
<b>269</b>	<b>70</b>	<b>199</b>	<b>Region Južne i Istočne Srbije</b>
<b>11</b>	<b>8</b>	<b>3</b>	<b>Borska oblast</b>
2	1	1	Bor
2	2	-	Kladovo
-	-	-	Majdanpek
7	5	2	Negotin
<b>56</b>	<b>26</b>	<b>30</b>	<b>Braničevska oblast</b>
6	5	1	Grad Požarevac
6	5	1	Požarevac
-	-	-	Kostolac
16	8	8	Veliko Gradište
-	-	-	Golubac
12	4	8	Žabari
1	-	1	Žagubica
11	4	7	Kučevo
4	1	3	Malo Crniće
6	4	2	Petrovac na Mlavi



Табела 7.3. Чланови газдинства и стално запослени на породичном газдинству према полу

Регион Област Град - општина	Носилац газдинства <i>Holder of holding</i>			Чланови породице и рођаци који су обављали пољопривредну активност на газдинству <i>Family members and relatives who practiced agricultural activity at holding</i>		
	укупно <i>total</i>	жене <i>females</i>	мушкараци <i>males</i>	укупно <i>total</i>	жене <i>females</i>	мушкараци <i>males</i>
<b>Зајечарска област</b>	<b>16 007</b>	<b>4 691</b>	<b>11 316</b>	<b>23 760</b>	<b>13 547</b>	<b>10 213</b>
Бољевац	2 847	906	1 941	4 456	2 560	1 896
Зајечар	5 931	1 854	4 077	9 002	5 043	3 959
Књажевац	4 765	1 330	3 435	6 340	3 600	2 740
Сокобања	2 464	601	1 863	3 962	2 344	1 618
<b>Јабланичка област</b>	<b>27 069</b>	<b>4 730</b>	<b>22 339</b>	<b>43 439</b>	<b>26 396</b>	<b>17 043</b>
Бојник	2 593	484	2 109	3 780	2 286	1 494
Власотинце	4 023	831	3 192	6 703	4 120	2 583
Лебане	3 659	687	2 972	5 590	3 379	2 211
Лесковац	14 912	2 411	12 501	25 082	15 117	9 965
Медвеђа	1 637	269	1 368	1 988	1 300	688
Црна Трава	245	48	197	296	194	102
<b>Нишавска област</b>	<b>30 446</b>	<b>4 988</b>	<b>25 458</b>	<b>40 275</b>	<b>25 012</b>	<b>15 263</b>
<i>Град Ниш</i>	<i>8 132</i>	<i>1 143</i>	<i>6 989</i>	<i>10 470</i>	<i>6 576</i>	<i>3 894</i>
Медијана	268	40	228	211	129	82
Нишка Бања	1 074	170	904	1 243	772	471
Палилула	2 310	294	2 016	3 140	2 011	1 129
Пантелеј	1 684	208	1 476	2 207	1 395	812
Црвени крст	2 796	431	2 365	3 669	2 269	1 400
Алексинач	7 193	1 376	5 817	9 287	5 710	3 577
Гаџин Хан	2 393	403	1 990	3 012	1 857	1 155
Дољевац	3 737	562	3 175	4 513	2 927	1 586
Мерошина	3 378	430	2 948	5 422	3 242	2 180
Ражањ	2 368	494	1 874	2 874	1 813	1 061
Сврљиг	3 245	580	2 665	4 697	2 887	1 810
<b>Пиротска област</b>	<b>11 721</b>	<b>2 201</b>	<b>9 520</b>	<b>14 359</b>	<b>8 875</b>	<b>5 484</b>
Бабушница	2 558	564	1 994	2 700	1 728	972
Бела Паланка	2 470	495	1 975	2 147	1 473	674
Димитровград	1 064	183	881	1 469	846	623
Пирот	5 629	959	4 670	8 043	4 828	3 215
<b>Подунавска област</b>	<b>18 782</b>	<b>2 356</b>	<b>16 426</b>	<b>24 778</b>	<b>15 932</b>	<b>8 846</b>
Велика Плана	5 189	701	4 488	5 984	3 922	2 062
Смедерево	6 964	785	6 179	8 984	5 790	3 194
Смедеревска Паланка	6 629	870	5 759	9 810	6 220	3 590
<b>Пчињска област</b>	<b>24 959</b>	<b>3 729</b>	<b>21 230</b>	<b>35 059</b>	<b>22 329</b>	<b>12 730</b>
<i>Град Врање</i>	<i>6 869</i>	<i>1 018</i>	<i>5 851</i>	<i>9 789</i>	<i>6 246</i>	<i>3 543</i>
Врање	5 532	808	4 724	8 091	5 124	2 967
Врањска Бања	1 337	210	1 127	1 698	1 122	576
Босилеград	1 665	483	1 182	2 767	1 539	1 228
Бујановац	5 573	494	5 079	7 557	4 966	2 591
Владичин Хан	3 736	786	2 950	4 922	3 189	1 733
Прешево	3 473	199	3 274	4 866	3 200	1 666
Сурдулица	2 254	480	1 774	3 029	1 952	1 077
Трговиште	1 389	269	1 120	2 129	1 237	892
<b>Топличка област</b>	<b>16 094</b>	<b>3 010</b>	<b>13 084</b>	<b>20 816</b>	<b>12 729</b>	<b>8 087</b>
Блаце	3 151	655	2 496	4 037	2 478	1 559
Житорађа	3 714	718	2 996	5 483	3 373	2 110
Куршумлија	3 723	685	3 038	4 392	2 605	1 787
Прокупље	5 506	952	4 554	6 904	4 273	2 631
<b>Регион Косово и Метохија</b>	...	...	...	...	...	...

Table 7.3. Members and regularly employed labour force at family holding, by sex

Стално запослени на газдинству Regularly employed labour at holding			Region Area City – Municipality
укупно total	жене females	мушкараци males	
<b>19</b>	<b>11</b>	<b>8</b>	<b>Zaječarska oblast</b>
5	4	1	Boljevac
11	7	4	Zaječar
2	-	2	Knjaževac
1	-	1	Sokobanja
<b>14</b>	<b>5</b>	<b>9</b>	<b>Jablanička oblast</b>
5	1	4	Bojnik
-	-	-	Vlasotince
5	1	4	Lebane
4	3	1	Leskovac
-	-	-	Medveđa
-	-	-	Crna Trava
<b>30</b>	<b>3</b>	<b>27</b>	<b>Nišavska oblast</b>
2	-	2	Grad Niš
-	-	-	Medijana
1	-	1	Niška Banja
1	-	1	Palilula
-	-	-	Pantelej
-	-	-	Crveni krst
16	1	15	Aleksinac
-	-	-	Gadžin Han
3	1	2	Doljevac
4	-	4	Merošina
3	1	2	Ražanj
2	-	2	Svrljig
<b>31</b>	<b>2</b>	<b>29</b>	<b>Pirotska oblast</b>
-	-	-	Babušnica
-	-	-	Bela Palanka
11	1	10	Dimitrovgrad
20	1	19	Pirot
<b>37</b>	<b>7</b>	<b>30</b>	<b>Podunavska oblast</b>
14	2	12	Velika Plana
14	4	10	Smederevo
9	1	8	Smederevska Palanka
<b>59</b>	<b>7</b>	<b>52</b>	<b>Pčinjska oblast</b>
5	-	5	Grad Vranje
5	-	5	Vranje
-	-	-	Vranjska Banja
-	-	-	Bosilegrad
54	7	47	Bujanovac
-	-	-	Vladičin Han
-	-	-	Preševo
-	-	-	Surdulica
-	-	-	Trgovište
<b>12</b>	<b>1</b>	<b>11</b>	<b>Toplička oblast</b>
1	-	1	Blace
2	-	2	Žitorađa
3	-	3	Kuršumlija
6	1	5	Prokuplje
...	...	...	<b>Region Kosovo i Metohija</b>

Табела 7.4. Годишње радне јединице ангазоване радне снаге у пољопривреди >>>>

Регион Област Град - општина	Годишње радне јединице Annual work units				
	укупно total	носиоци газдинстава holders of holdings		чланови породице и рођаци који су обављали пољопривредну активност на газдинству family members and relatives who practiced agricultural activity at holding	
		свега all	жене females	свега all	жене females
<b>РЕПУБЛИКА СРБИЈА</b>	<b>646 283</b>	<b>283 552</b>	<b>38 811</b>	<b>303 782</b>	<b>193 902</b>
СРБИЈА – СЕВЕР	172 370	76 114	10 364	61 983	38 708
<b>Београдски регион</b>	<b>34 406</b>	<b>14 666</b>	<b>1 667</b>	<b>14 820</b>	<b>9 831</b>
<b>Београдска област (Град Београд)</b>	<b>34 406</b>	<b>14 666</b>	<b>1 667</b>	<b>14 820</b>	<b>9 831</b>
Барајево	2 778	1 389	180	1 302	901
Вождовац	1 181	585	83	516	383
Врачар	-	-	-	-	-
Гроцка	4 888	2 088	233	2 193	1 396
Звездара	151	76	8	69	49
Земун	1 244	360	50	304	181
Лазаревац	3 877	1 796	193	1 922	1 393
Младеновац	5 481	2 471	222	2 746	1 753
Нови Београд	68	29	4	24	13
Обреновац	5 621	2 462	286	2 604	1 716
Палилула	3 302	765	95	874	590
Раковица	196	49	8	34	22
Савски венац	-	-	-	-	-
Сопот	2 617	1 274	152	1 260	818
Стари град	-	-	-	-	-
Сурчин	2 132	871	96	611	384
Чукарица	870	449	58	363	233
<b>Регион Војводине</b>	<b>137 964</b>	<b>61 449</b>	<b>8 698</b>	<b>47 162</b>	<b>28 877</b>
<b>Западнобачка област</b>	<b>16 425</b>	<b>7 279</b>	<b>1 262</b>	<b>5 405</b>	<b>3 335</b>
Апатин	2 279	984	202	796	504
Кула	3 242	1 438	213	958	611
Оџаци	3 392	1 438	250	1 184	728
Сомбор	7 512	3 419	597	2 466	1 491
<b>Јужнобанатска област</b>	<b>22 963</b>	<b>10 352</b>	<b>1 230</b>	<b>8 314</b>	<b>5 103</b>
Алибунар	3 456	1 744	226	1 415	854
Бела Црква	2 482	880	95	842	483
Вршац	3 253	1 343	160	1 175	678
Ковачица	3 100	1 604	157	1 077	659
Ковин	2 734	1 268	161	974	643
Опово	1 470	699	64	619	392
Панчево	4 572	2 140	274	1 735	1 096
Пландиште	1 896	673	94	478	298
<b>Јужнобачка област</b>	<b>29 238</b>	<b>12 166</b>	<b>1 765</b>	<b>8 228</b>	<b>4 934</b>
Град Нови Сад	5 185	2 060	252	1 450	866
Нови Сад	4 688	1 772	208	1 299	770
Петроварадин	496	288	44	151	96
Бач	1 548	699	84	421	253
Бачка Паланка	4 749	2 093	296	1 479	890
Бачки Петровац	1 492	679	86	403	235
Беочин	1 038	522	68	441	297
Бечеј	3 842	1 187	206	763	414
Врбас	2 934	1 192	176	765	447
Жабалъ	3 020	1 465	242	887	541
Србобран	1 727	702	138	378	202
Сремски Карловци	290	118	11	100	61
Темерин	1 447	568	89	330	187
Тител	1 965	881	117	810	540

Table 7.4. Annual work units of labour force engaged in agriculture &gt;&gt;&gt;&gt;

Годишње радне јединице <i>Annual work units</i>			Region Area City – Municipality
стално запослени на газдинству <i>regularly employed labour at holding</i>		сезонска радна снага и радна снага под уговором <i>seasonal and contractual workers</i>	
свега <i>all</i>	жене <i>females</i>		
<b>24 515</b>	<b>6 038</b>	<b>34 434</b>	<b>REPUBLIC OF SERBIA</b>
20 115	4 854	14 158	SRBIJA – SEVER
<b>3 134</b>	<b>1 077</b>	<b>1 786</b>	<b>Beogradski region</b>
<b>3 134</b>	<b>1 077</b>	<b>1 786</b>	<b>Beogradska oblast (Grad Beograd)</b>
11	2	76	Barajevo
61	35	19	Voždovac
-	-	-	Vračar
51	12	557	Grocka
1	-	5	Zvezdara
526	243	54	Zemun
46	13	114	Lazarevac
95	45	169	Mladenovac
9	7	5	Novi Beograd
297	98	258	Obrenovac
1 340	392	322	Palilula
85	50	29	Rakovica
-	-	-	Savski venac
8	1	75	Sopot
-	-	-	Stari grad
581	173	69	Surčin
24	6	34	Čukarica
<b>16 982</b>	<b>3 778</b>	<b>12 371</b>	<b>Region Vojvodine</b>
<b>2 454</b>	<b>479</b>	<b>1 287</b>	<b>Zapadnobačka oblast</b>
309	55	189	Apatin
453	103	393	Kula
503	81	266	Odžaci
1 189	241	438	Sombor
<b>2 192</b>	<b>457</b>	<b>2 105</b>	<b>Južnobanatska oblast</b>
131	12	166	Alibunar
252	74	508	Bela Crkva
351	45	385	Vršac
158	24	260	Kovačica
239	35	253	Kovin
54	6	97	Opovo
397	86	300	Pančevo
609	174	136	Plandište
<b>5 528</b>	<b>1 447</b>	<b>3 316</b>	<b>Južnobačka oblast</b>
921	356	753	Grad Novi Sad
895	349	722	Novi Sad
26	7	31	Petrovaradin
192	39	237	Bač
543	124	633	Bačka Palanka
197	56	213	Bački Petrovac
30	9	46	Beočin
1 602	403	289	Bečej
685	140	293	Vrbas
235	45	433	Žabalj
515	160	133	Srbobran
40	15	31	Sremski Karlovci
384	65	165	Temerin
185	35	90	Titel

Табела 7.4. Годишње радне јединице ангазоване радне снаге у пољопривреди >>>>

Регион Област Град – општина	Годишње радне јединице Annual work units				
	укупно total	носиоци газдинстава holders of holdings		чланови породице и рођаци који су обављали пољопривредну активност на газдинству family members and relatives who practiced agricultural activity at holding	
		свега all	жене females	свега all	жене females
<b>Севернобанатска област</b>	<b>13 239</b>	<b>6 253</b>	<b>1 026</b>	<b>4 454</b>	<b>2 694</b>
Ада	1 562	813	143	509	314
Кањижа	3 520	1 653	276	1 367	869
Киkinда	3 470	1 669	233	1 072	650
Нови Кнежевац	1 014	433	56	265	149
Сента	2 150	1 006	200	790	456
Чока	1 523	679	119	451	256
<b>Севернобачка област</b>	<b>12 082</b>	<b>5 286</b>	<b>997</b>	<b>3 956</b>	<b>2 323</b>
Бачка Топола	3 474	1 475	239	987	581
Мали Иђош	1 081	485	90	357	218
Суботица	7 528	3 326	668	2 612	1 524
<b>Средњобанатска област</b>	<b>15 791</b>	<b>7 310</b>	<b>881</b>	<b>5 250</b>	<b>3 092</b>
Житиште	3 577	1 534	185	1 178	713
Зрењанин	6 586	2 997	361	2 268	1 368
Нова Црња	1 131	607	64	364	192
Нови Бечеј	2 559	1 273	151	891	472
Сечањ	1 938	898	119	550	347
<b>Сремска област</b>	<b>28 226</b>	<b>12 802</b>	<b>1 536</b>	<b>11 555</b>	<b>7 395</b>
Инђија	3 393	1 400	187	1 282	788
Ириг	1 759	765	113	755	464
Пећинци	3 270	1 524	146	1 528	1 013
Рума	5 327	2 355	330	2 224	1 456
Сремска Митровица	7 048	3 316	359	2 999	1 906
Стара Пазова	2 956	1 417	153	1 040	661
Шид	4 473	2 026	248	1 727	1 108
СРБИЈА – ЈУГ	473 913	207 438	28 447	241 799	155 194
<b>Регион Шумадије и Западне Србије</b>	<b>285 495</b>	<b>124 028</b>	<b>15 382</b>	<b>145 990</b>	<b>95 103</b>
<b>Златиборска област</b>	<b>46 937</b>	<b>20 003</b>	<b>2 864</b>	<b>23 849</b>	<b>15 795</b>
Ариље	4 456	1 603	171	1 662	1 099
Бајина Башта	4 537	1 885	275	2 398	1 643
Косјерић	3 644	1 572	298	1 909	1 246
Нова Варош	2 904	1 393	183	1 398	882
Пожега	7 393	3 158	523	3 961	2 667
Прибој	3 298	1 539	246	1 664	1 170
Пријеполје	4 801	2 134	318	2 398	1 622
Сјеница	7 971	3 241	320	4 396	2 748
Ужице	5 472	2 361	352	2 838	1 932
Чајетина	2 462	1 118	179	1 225	786
<b>Колубарска област</b>	<b>35 358</b>	<b>14 709</b>	<b>1 636</b>	<b>18 785</b>	<b>12 120</b>
Ваљево	11 963	4 936	582	6 416	4 112
Лајковац	3 002	1 327	139	1 553	1 091
Љиг	2 578	1 125	144	1 317	874
Мионица	3 919	1 674	176	1 969	1 267
Осечина	4 980	1 986	163	2 713	1 699
Уб	8 916	3 661	432	4 818	3 076
<b>Мачванска област</b>	<b>47 823</b>	<b>21 654</b>	<b>2 211</b>	<b>23 485</b>	<b>15 632</b>
Богатић	7 810	3 551	304	3 842	2 460
Владимирци	5 138	2 244	227	2 642	1 690
Коцељева	3 844	1 796	216	1 852	1 198
Крупань	4 833	1 960	186	2 604	1 741
Лозница	8 209	4 150	439	3 767	2 682
Љубовија	3 368	1 441	173	1 787	1 212
Мали Зворник	1 366	663	89	685	537
Шабац	13 253	5 850	578	6 307	4 112

Table 7.4. Annual work units of labour force engaged in agriculture &gt;&gt;&gt;&gt;

Годишње радне јединице Annual work units			Region Area City – Municipality
стално запослени на газдинству regularly employed labour at holding		сезонска радна снага и радна снага под уговором seasonal and contractual workers	
свега all	жене females		
<b>1 329</b>	<b>225</b>	<b>1 203</b>	<b>Severnobanatska oblast</b>
133	26	107	Ada
205	50	295	Kanjiža
483	83	246	Kikinda
184	18	131	Novi Kneževac
163	33	191	Senta
161	14	232	Čoka
<b>1 496</b>	<b>298</b>	<b>1 344</b>	<b>Severnobačka oblast</b>
756	149	257	Bačka Topola
132	20	106	Mali Idoš
608	128	981	Subotica
<b>2 129</b>	<b>433</b>	<b>1 102</b>	<b>Srednjobanatska oblast</b>
746	206	118	Žitište
705	154	616	Zrenjanin
67	10	94	Nova Crnja
198	13	197	Novi Bečej
413	49	77	Sečanj
<b>1 854</b>	<b>439</b>	<b>2 015</b>	<b>Sremska oblast</b>
294	73	418	Indija
112	20	128	Irig
97	13	121	Pečinci
295	55	453	Ruma
448	96	284	Sremska Mitrovica
236	65	262	Stara Pazova
371	117	349	Šid
4 400	1 184	20 276	SRBIJA – JUG
<b>2 473</b>	<b>742</b>	<b>13 004</b>	<b>Region Šumadije i Zapadne Srbije</b>
<b>354</b>	<b>97</b>	<b>2 731</b>	<b>Zlatiborska oblast</b>
44	9	1 148	Arilje
19	2	235	Bajina Bašta
5	1	157	Kosjerić
21	6	92	Nova Varoš
45	14	229	Požega
30	13	64	Priboj
14	7	255	Prijepolje
115	29	219	Sjenica
43	14	230	Užice
17	2	102	Čajetina
<b>395</b>	<b>127</b>	<b>1 468</b>	<b>Kolubarska oblast</b>
142	43	468	Valjevo
19	5	103	Lajkovac
4	0	133	Ljig
64	18	212	Mionica
5	2	276	Osečina
161	58	275	Ub
<b>228</b>	<b>70</b>	<b>2 455</b>	<b>Mačvanska oblast</b>
24	6	394	Bogatić
37	13	216	Vladimirci
3	1	193	Koceljeva
50	23	220	Krupanj
24	7	268	Loznica
8	3	133	Ljubovija
2	-	17	Mali Zvornik
81	17	1 015	Šabac

Табела 7.4. Годишње радне јединице ангазоване радне снаге у пољопривреди >>>>

Регион Област Град – општина	Годишње радне јединице Annual work units				
	укупно total	носиоци газдинстава holders of holdings		чланови породице и рођаци који су обављали пољопривредну активност на газдинству family members and relatives who practiced agricultural activity at holding	
		свега all	жене females	свега all	жене females
<b>Моравичка област</b>	<b>34 017</b>	<b>14 603</b>	<b>1 936</b>	<b>17 520</b>	<b>11 405</b>
Горњи Милановац	7 481	3 292	432	3 816	2 416
Ивањица	9 416	3 972	463	4 956	3 315
Лучани	6 388	2 724	417	3 355	2 234
Чачак	10 733	4 616	625	5 394	3 440
<b>Поморавска област</b>	<b>25 443</b>	<b>11 183</b>	<b>1 410</b>	<b>12 867</b>	<b>8 260</b>
Деспотовац	3 678	1 593	247	1 952	1 231
Јагодина	5 897	2 663	343	2 895	1 839
Параћин	5 554	2 449	241	2 856	1 849
Рековац	4 334	1 864	202	2 269	1 476
Свилајнац	3 072	1 334	178	1 443	911
Ђуприја	2 907	1 280	198	1 451	954
<b>Расинска област</b>	<b>39 929</b>	<b>16 677</b>	<b>2 184</b>	<b>21 186</b>	<b>13 509</b>
Александровац	6 457	2 705	277	3 367	2 160
Брус	5 729	2 440	295	3 014	1 874
Варварин	4 147	1 833	215	2 133	1 379
Крушевац	12 412	5 127	815	6 696	4 169
Трстеник	9 703	3 913	495	5 257	3 478
Ћићевац	1 480	658	86	718	449
<b>Рашка област</b>	<b>26 552</b>	<b>12 107</b>	<b>1 593</b>	<b>13 607</b>	<b>9 170</b>
Врњачка Бања	2 305	1 140	175	1 082	727
Краљево	13 254	5 984	902	6 742	4 628
Нови Пазар	3 265	1 527	143	1 631	1 091
Рашка	3 720	1 773	228	1 882	1 227
Тутин	4 008	1 683	145	2 270	1 498
<b>Шумадијска област</b>	<b>29 437</b>	<b>13 090</b>	<b>1 549</b>	<b>14 691</b>	<b>9 213</b>
Аранђеловац	4 782	2 155	255	2 415	1 601
Баточина	1 444	678	62	707	443
Кнић	4 501	2 035	261	2 252	1 383
Крагујевац	9 750	4 413	593	4 815	3 022
Лапово	532	265	21	223	140
Рача	2 629	1 169	143	1 290	763
Топола	5 799	2 377	213	2 987	1 861
<b>Регион Јужне и Источне Србије</b>	<b>188 418</b>	<b>83 410</b>	<b>13 065</b>	<b>95 809</b>	<b>60 090</b>
<b>Борска област</b>	<b>13 740</b>	<b>5 788</b>	<b>1 364</b>	<b>7 469</b>	<b>4 804</b>
Бор	4 734	1 835	508	2 807	1 782
Кладово	1 664	791	148	780	535
Мајданпек	2 909	1 224	269	1 620	1 100
Неготин	4 433	1 939	438	2 262	1 387
<b>Браничевска област</b>	<b>28 443</b>	<b>12 049</b>	<b>2 139</b>	<b>14 836</b>	<b>9 606</b>
Град Пожаревац	4 658	2 130	423	2 199	1 442
Пожаревац	4 157	1 906	378	1 985	1 302
Костолац	501	224	45	214	141
Велико Градиште	3 457	1 437	258	1 813	1 076
Голубац	1 493	634	97	804	513
Жабари	2 652	1 168	142	1 316	890
Жагубица	3 779	1 525	311	2 122	1 456
Кучево	3 520	1 502	311	1 905	1 254
Мало Црниће	1 993	918	123	958	587
Петровац на Млави	6 892	2 734	475	3 719	2 389

Table 7.4. Annual work units of labour force engaged in agriculture &gt;&gt;&gt;&gt;

Годишње радне јединице <i>Annual work units</i>			Region Area City – Municipality
стално запослени на газдинству <i>regularly employed labour at holding</i>		сезонска радна снага и радна снага под уговором <i>seasonal and contractual workers</i>	
свега <i>all</i>	жене <i>females</i>		
<b>203</b>	<b>82</b>	<b>1 691</b>	<b>Moravička oblast</b>
41	12	331	Gornji Milanovac
24	10	464	Ivanjica
7	1	303	Lučani
131	59	592	Čačak
<b>323</b>	<b>109</b>	<b>1 070</b>	<b>Pomoravska oblast</b>
12	2	121	Despotovac
94	40	244	Jagodina
44	13	205	Paraćin
51	15	151	Rekovac
91	26	203	Svilajnac
30	14	146	Čuprija
<b>481</b>	<b>121</b>	<b>1 585</b>	<b>Rasinska oblast</b>
66	28	318	Aleksandrovac
8	2	267	Brus
28	5	153	Varvarin
211	39	378	Kruševac
95	25	438	Trstenik
74	23	30	Ćićevac
<b>190</b>	<b>52</b>	<b>648</b>	<b>Raška oblast</b>
7	1	76	Vrnjačka Banja
157	50	371	Kraljevo
6	-	101	Novi Pazar
11	1	55	Raška
9	-	46	Tutin
<b>300</b>	<b>83</b>	<b>1 356</b>	<b>Šumadijska oblast</b>
48	8	164	Arandjelovac
6	1	53	Batočina
27	6	187	Knić
91	35	431	Kragujevac
21	4	23	Lapovo
22	4	147	Rača
85	24	350	Topola
<b>1 927</b>	<b>442</b>	<b>7 272</b>	<b>Region Južne i Istočne Srbije</b>
<b>98</b>	<b>24</b>	<b>385</b>	<b>Borska oblast</b>
8	2	84	Bor
45	8	49	Kladovo
7	2	58	Majdanpek
38	12	194	Negotin
<b>492</b>	<b>118</b>	<b>1 066</b>	<b>Braničevska oblast</b>
180	30	148	Grad Požarevac
169	26	97	Požarevac
11	4	52	Kostolac
60	22	147	Veliko Gradište
7	4	47	Golubac
27	5	141	Žabari
17	7	115	Žagubica
5	1	108	Kučevo
21	2	95	Malo Crniće
176	46	264	Petrovac na Mlavi



Табела 7.4. Годишње радне јединице ангазоване радне снаге у пољопривреди

Регион Област Град – општина	Годишње радне јединице Annual work units				
	укупно total	носиоци газдинстава holders of holdings		чланови породице и рођаци који су обављали пољопривредну активност на газдинству family members and relatives who practiced agricultural activity at holding	
		свега all	жене females	свега all	жене females
<b>Зајечарска област</b>	<b>19 814</b>	<b>8 459</b>	<b>2 133</b>	<b>10 456</b>	<b>6 105</b>
Бољевац	4 053	1 653	486	2 314	1 375
Зајечар	6 956	2 921	799	3 633	2 076
Књажевац	5 034	2 318	549	2 440	1 402
Сокобања	3 771	1 566	300	2 069	1 252
<b>Јабланичка област</b>	<b>28 651</b>	<b>11 625</b>	<b>1 519</b>	<b>15 563</b>	<b>9 554</b>
Бојник	2 180	962	122	1 024	595
Власотинце	4 214	1 761	348	2 346	1 549
Лебане	4 056	1 730	228	2 107	1 256
Лесковац	16 538	6 376	733	9 280	5 627
Медвеђа	1 490	718	77	729	472
Црна Трава	174	78	12	77	56
<b>Нишавска област</b>	<b>29 300</b>	<b>13 656</b>	<b>1 813</b>	<b>14 568</b>	<b>9 226</b>
Град Ниш	6 709	3 196	347	3 250	2 164
Медијана	114	67	6	43	28
Нишка Бања	703	388	54	292	198
Палилула	2 316	1 004	93	1 168	797
Пантелеј	1 503	722	63	734	504
Црвени крст	2 072	1 016	130	1 012	637
Алексинач	9 040	4 114	663	4 629	2 865
Гацин Хан	2 276	1 132	161	1 110	683
Дољевац	2 590	1 221	121	1 308	872
Мерошина	2 135	866	71	1 009	585
Ражањ	2 582	1 181	173	1 331	835
Сврљиг	3 968	1 945	276	1 931	1 223
<b>Пиротска област</b>	<b>11 749</b>	<b>5 864</b>	<b>871</b>	<b>5 464</b>	<b>3 407</b>
Бабушница	2 635	1 369	252	1 210	797
Бела Паланка	1 766	944	130	705	466
Димитровград	1 043	567	77	422	243
Пирот	6 305	2 984	413	3 127	1 901
<b>Подунавска област</b>	<b>17 233</b>	<b>7 602</b>	<b>685</b>	<b>8 096</b>	<b>5 258</b>
Велика Плана	4 403	2 094	205	2 019	1 340
Смедерево	7 159	3 085	263	3 485	2 291
Смедеревска Паланка	5 671	2 423	217	2 593	1 628
<b>Пчињска област</b>	<b>24 031</b>	<b>11 351</b>	<b>1 612</b>	<b>11 922</b>	<b>7 633</b>
Град Врање	6 635	3 031	384	3 329	2 206
Врање	5 133	2 378	302	2 591	1 683
Врањска Бања	1 503	653	82	738	523
Босилеград	2 329	1 064	303	1 201	717
Бујановац	4 951	2 422	183	2 449	1 504
Владичин Хан	3 966	1 844	350	2 034	1 401
Прешево	2 724	1 373	74	1 278	739
Сурдулица	2 007	956	201	933	647
Трговиште	1 419	662	117	700	419
<b>Топличка област</b>	<b>15 456</b>	<b>7 017</b>	<b>928</b>	<b>7 434</b>	<b>4 498</b>
Блаце	3 550	1 634	260	1 758	1 072
Житорађа	3 824	1 590	204	2 038	1 258
Куршумлија	3 224	1 680	240	1 438	845
Прокупље	4 857	2 113	224	2 200	1 323
<b>Регион Косово и Метохија</b>	<b>...</b>	<b>...</b>	<b>...</b>	<b>...</b>	<b>...</b>

Table 7.4. Annual work units of labour force engaged in agriculture

Годишње радне јединице <i>Annual work units</i>			Region Area City – Municipality
стално запослени на газдинству <i>regularly employed labour at holding</i>		сезонска радна снага и радна снага под уговором <i>seasonal and contractual workers</i>	
свега <i>all</i>	жене <i>females</i>		
<b>141</b>	<b>29</b>	<b>759</b>	<b>Zaječarska oblast</b>
3	2	83	Boljevac
115	22	287	Zaječar
21	6	254	Knjaževac
1	-	135	Sokobanja
<b>164</b>	<b>30</b>	<b>1 300</b>	<b>Jablanička oblast</b>
14	3	180	Bojnik
2	0	105	Vlasotince
18	4	201	Lebane
110	16	772	Leskovac
5	1	38	Medveđa
15	5	4	Crna Trava
<b>141</b>	<b>46</b>	<b>936</b>	<b>Nišavska oblast</b>
80	27	183	Grad Niš
1	-	3	Medijana
5	1	18	Niška Banja
57	21	87	Palilula
1	-	47	Panteleј
16	5	28	Crveni krst
26	7	272	Aleksinac
3	1	31	Gadžin Han
6	2	54	Doljevac
5	0	255	Merošina
5	1	65	Ražanj
16	7	76	Svrlјig
<b>117</b>	<b>20</b>	<b>305</b>	<b>Pirotska oblast</b>
3	-	54	Babušnica
50	10	67	Bela Palanka
20	4	34	Dimitrovgrad
43	6	150	Pirot
<b>354</b>	<b>101</b>	<b>1 181</b>	<b>Podunavska oblast</b>
77	9	213	Velika Plana
89	25	500	Smederevo
188	66	467	Smederevska Palanka
<b>223</b>	<b>48</b>	<b>534</b>	<b>Pčinjсka oblast</b>
119	23	156	Grad Vranje
36	11	128	Vranje
83	12	29	Vranjska Banja
17	14	47	Bosilegrad
25	2	55	Bujanovac
8	2	80	Vladičin Han
11	-	63	Preševo
43	7	76	Surdulica
1	-	57	Trgovіšte
<b>197</b>	<b>27</b>	<b>808</b>	<b>Toplička oblast</b>
32	-	126	Blace
79	16	117	Žitorađa
11	-	96	Kuršumlija
76	11	469	Prokuplje
...	...	...	<b>Region Kosovo i Metohija</b>

Табела 7.5. Чланови газдинства и стално запослени на газдинству према интервалима годишње радне јединице >>>>

Регион Област Град – општина	Укупно Total		< 25% ГРЈ < 25% АУУ		≥ 25 – < 50% ГРЈ ≥ 25 – < 50% АУУ	
	ГРЈ АУУ	лица persons	ГРЈ АУУ	лица persons	ГРЈ АУУ	лица persons
<b>РЕПУБЛИКА СРБИЈА</b>	<b>611 814</b>	<b>1442 628</b>	<b>67 268</b>	<b>624 096</b>	<b>102 761</b>	<b>289 742</b>
СРБИЈА – СЕВЕР	158 195	372 949	17 603	169 896	24 371	67 457
<b>Београдски регион</b>	<b>32 616</b>	<b>76 838</b>	<b>3 635</b>	<b>33 325</b>	<b>5 430</b>	<b>15 335</b>
<b>Београдска област (Град Београд)</b>	<b>32 616</b>	<b>76 838</b>	<b>3 635</b>	<b>33 325</b>	<b>5 430</b>	<b>15 335</b>
Барајево	2 701	5 674	250	2 150	411	1 113
Вождовац	1 162	3 482	191	1 821	267	772
Врачар	-	-	-	-	-	-
Гроцка	4 331	9 337	416	3 538	656	1 881
Звездара	146	400	19	210	25	69
Земун	1 191	2 376	102	988	116	322
Лазаревац	3 761	11 130	627	5 875	837	2 357
Младеновац	5 311	12 804	598	5 585	911	2 593
Нови Београд	62	186	9	112	8	20
Обреновац	5 364	12 980	616	5 643	932	2 631
Палилула	2 981	4 935	152	1 423	236	675
Раковица	167	470	28	256	37	102
Савски венац	-	-	-	-	-	-
Сопот	2 542	5 839	271	2 280	497	1 398
Стари град	-	-	-	-	-	-
Сурчин	2 063	4 625	209	1 978	320	889
Чукарица	835	2 600	147	1 466	179	513
<b>Регион Војводине</b>	<b>125 579</b>	<b>296 111</b>	<b>13 968</b>	<b>136 571</b>	<b>18 941</b>	<b>52 122</b>
<b>Западнобачка област</b>	<b>15 137</b>	<b>36 354</b>	<b>1 786</b>	<b>17 072</b>	<b>2 364</b>	<b>6 502</b>
Апатин	2 089	4 749	239	2 148	302	836
Кула	2 848	7 430	377	3 840	440	1 208
Оџаци	3 125	7 579	347	3 596	498	1 371
Сомбор	7 074	16 596	823	7 488	1 124	3 087
<b>Јужнобанатска област</b>	<b>20 856</b>	<b>51 741</b>	<b>2 543</b>	<b>24 598</b>	<b>3 527</b>	<b>9 689</b>
Алибунар	3 289	6 441	249	2 247	444	1 204
Бела Црква	1 974	4 166	174	1 600	281	775
Вршац	2 869	6 077	239	2 313	417	1 177
Ковачица	2 840	7 127	370	3 391	514	1 392
Ковин	2 481	8 195	502	4 948	523	1 457
Опово	1 373	3 053	142	1 289	212	581
Панчево	4 271	12 557	699	6 869	894	2 448
Пландиште	1 759	4 125	169	1 941	241	655
<b>Јужнобачка област</b>	<b>25 920</b>	<b>62 793</b>	<b>3 015</b>	<b>30 237</b>	<b>3 853</b>	<b>10 567</b>
Град Нови Сад	4 431	10 653	488	5 011	653	1 835
Нови Сад	3 966	9 109	401	4 102	554	1 551
Петроварадин	465	1 544	87	909	99	284
Бач	1 312	3 537	185	1 851	226	619
Бачка Паланка	4 115	10 090	478	4 902	602	1 655
Бачки Петровац	1 279	3 030	131	1 417	171	480
Беочин	991	2 065	95	843	126	355
Бечеј	3 553	6 995	268	2 723	402	1 069
Врбас	2 641	6 548	315	3 249	395	1 031
Жабалъ	2 587	7 773	459	4 381	532	1 471
Србобран	1 595	3 538	191	1 594	225	603
Сремски Карловци	259	585	28	258	39	108
Темерин	1 282	3 458	162	1 895	173	490
Тител	1 875	4 521	217	2 113	310	851

<sup>1)</sup> Број ГРЈ једнак је броју лица која су имала 100% ГРЈ.

Table 7.5. Holding members and regularly employed at holding by annual work unit intervals &gt;&gt;&gt;&gt;

≥ 50 – < 75% ГРЈ ≥ 50 – < 75% AWU		≥ 75 – < 100% ГРЈ ≥ 75 – < 100% AWU		=100% ГРЈ <sup>1)</sup> =100% AWU <sup>1)</sup>	Region Area City – Municipality
ГРЈ AWU	лица persons	ГРЈ AWU	лица persons	ГРЈ AWU	
<b>105 984</b>	<b>176 432</b>	<b>92 421</b>	<b>108 978</b>	<b>243 380</b>	<b>REPUBLIC OF SERBIA</b>
22 560	37 677	23 480	27 737	70 182	SRBIJA – SEVER
<b>5 589</b>	<b>9 344</b>	<b>4 843</b>	<b>5 716</b>	<b>13 118</b>	<b>Beogradski region</b>
<b>5 589</b>	<b>9 344</b>	<b>4 843</b>	<b>5 716</b>	<b>13 118</b>	<b>Beogradska oblast (Grad Beograd)</b>
422	710	371	455	1 246	Barajevo
214	361	210	248	280	Voždovac
-	-	-	-	-	Vračar
800	1 334	771	896	1 688	Grocka
20	35	25	29	57	Zvezdara
107	179	110	131	756	Zemun
717	1 207	572	683	1 008	Lazarevac
990	1 661	825	977	1 988	Mladenovac
10	17	9	11	26	Novi Beograd
1 126	1 884	733	865	1 957	Obrenovac
289	465	385	453	1 919	Palilula
13	21	4	5	86	Rakovica
-	-	-	-	-	Savski venac
485	807	360	426	928	Sopot
-	-	-	-	-	Stari grad
253	425	379	432	901	Surčin
142	238	90	105	278	Čukarica
<b>16 970</b>	<b>28 333</b>	<b>18 637</b>	<b>22 021</b>	<b>57 064</b>	<b>Region Vojvodine</b>
<b>2 056</b>	<b>3 441</b>	<b>2 452</b>	<b>2 860</b>	<b>6 479</b>	<b>Zapadnobačka oblast</b>
245	410	267	318	1 037	Apatin
412	684	401	480	1 218	Kula
357	595	507	601	1 416	Odžaci
1 042	1 752	1 277	1 461	2 808	Sombor
<b>3 091</b>	<b>5 170</b>	<b>3 081</b>	<b>3 669</b>	<b>8 615</b>	<b>Južnobačanska oblast</b>
441	736	487	586	1 668	Alibunar
288	483	447	523	785	Bela Crkva
428	715	488	576	1 296	Vršac
439	732	497	592	1 020	Kovačica
408	683	307	366	741	Kovin
189	319	184	219	645	Opovo
692	1 160	459	553	1 527	Pančevo
204	342	212	254	933	Plandište
<b>3 352</b>	<b>5 592</b>	<b>3 965</b>	<b>4 662</b>	<b>11 735</b>	<b>Južnobačka oblast</b>
583	979	655	775	2 053	Grad Novi Sad
492	827	596	705	1 924	Novi Sad
91	152	59	70	129	Petrovaradin
185	310	223	264	493	Bač
598	1 000	461	556	1 977	Bačka Palanka
160	265	304	355	513	Bački Petrovac
107	180	122	146	541	Beočin
354	582	784	875	1 746	Bečej
368	620	460	545	1 103	Vrbas
404	671	282	340	910	Žabalj
182	302	219	261	778	Srbobran
32	52	33	40	127	Sremski Karlovci
143	239	160	189	645	Temerin
236	392	263	316	849	Titel

<sup>1)</sup>AWU number is equal to the number of persons that had 100% AWU

Табела 7.5. Чланови газдинства и стално запослени на газдинству према интервалима годишње радне јединице >>>>

Регион Област Град – општина	Укупно Total		< 25% ГРЈ < 25% АУУ		≥ 25 – < 50% ГРЈ ≥ 25 – < 50% АУУ	
	ГРЈ АУУ	лица persons	ГРЈ АУУ	лица persons	ГРЈ АУУ	лица persons
<b>Севернобанатска област</b>	<b>12 036</b>	<b>28 173</b>	<b>1 279</b>	<b>13 398</b>	<b>1 595</b>	<b>4 351</b>
Ада	1 455	3 070	128	1 301	174	466
Кањижа	3 225	5 874	203	2 070	303	822
Кикинда	3 224	9 181	509	5 085	564	1 543
Нови Кнежевац	882	3 237	165	2 169	139	392
Сента	1 959	3 667	133	1 259	232	618
Чока	1 291	3 144	141	1 514	183	510
<b>Севернобачка област</b>	<b>10 736</b>	<b>23 515</b>	<b>1 025</b>	<b>10 141</b>	<b>1 397</b>	<b>3 855</b>
Бачка Топола	3 217	7 095	310	3 103	411	1 133
Мали Иђош	974	2 622	147	1 419	162	440
Суботица	6 545	13 798	567	5 619	823	2 282
<b>Средњобанатска област</b>	<b>14 687</b>	<b>33 521</b>	<b>1 536</b>	<b>14 663</b>	<b>2 240</b>	<b>6 179</b>
Житиште	3 457	6 805	256	2 452	438	1 185
Зрењанин	5 969	14 463	688	6 656	992	2 754
Нова Црња	1 037	2 863	146	1 477	185	527
Нови Бечеј	2 362	5 032	235	2 101	320	870
Сечањ	1 861	4 358	211	1 977	305	843
<b>Сремска област</b>	<b>26 208</b>	<b>60 014</b>	<b>2 784</b>	<b>26 462</b>	<b>3 965</b>	<b>10 979</b>
Инђија	2 975	6 668	299	2 827	434	1 229
Ириг	1 632	3 099	122	1 173	169	451
Пећинци	3 147	7 132	314	3 118	456	1 245
Рума	4 874	11 302	518	4 932	835	2 276
Сремска Митровица	6 762	15 729	742	6 997	1 037	2 910
Стара Пазова	2 693	6 935	353	3 527	418	1 180
Шид	4 124	9 149	437	3 888	618	1 688
СРБИЈА – ЈУГ	453 619	1 069 679	49 666	454 200	78 390	222 285
<b>Регион Шумадије и Западне Србије</b>	<b>272 483</b>	<b>628 585</b>	<b>28 650</b>	<b>259 435</b>	<b>46 196</b>	<b>131 033</b>
<b>Златиборска област</b>	<b>44 204</b>	<b>117 321</b>	<b>6 024</b>	<b>54 441</b>	<b>9 251</b>	<b>26 413</b>
Ариље	3 307	10 975	711	5 916	951	2 757
Бајина Башта	4 303	13 585	820	6 930	1 215	3 468
Косјерић	3 487	6 878	254	2 113	558	1 566
Нова Варош	2 811	9 038	486	4 818	750	2 095
Пожега	7 164	14 239	552	4 902	964	2 720
Прибој	3 233	8 653	438	3 746	782	2 253
Пријеполје	4 546	15 559	872	8 758	1 202	3 442
Сјеница	7 751	14 295	491	4 409	876	2 493
Ужице	5 243	17 012	996	9 145	1 413	4 054
Чајетина	2 360	7 087	403	3 704	540	1 565
<b>Колубарска област</b>	<b>33 891</b>	<b>66 152</b>	<b>2 525</b>	<b>22 641</b>	<b>4 347</b>	<b>12 183</b>
Ваљево	11 494	20 938	704	6 608	1 253	3 469
Лајковац	2 898	6 023	247	2 146	431	1 194
Љиг	2 446	7 274	391	3 697	582	1 665
Мионица	3 707	8 231	387	3 293	627	1 763
Осечина	4 704	9 051	355	3 103	555	1 598
Уб	8 641	14 635	443	3 794	897	2 494
<b>Мачванска област</b>	<b>45 367</b>	<b>99 322</b>	<b>4 295</b>	<b>38 291</b>	<b>7 173</b>	<b>20 329</b>
Богатић	7 416	14 078	539	4 835	835	2 310
Владимирци	4 923	10 681	446	4 189	707	2 028
Коцељева	3 652	7 477	268	2 574	507	1 443
Крупањ	4 614	9 523	397	3 138	799	2 290
Лозница	7 939	19 065	896	8 150	1 402	3 956
Љубовија	3 236	8 317	428	3 603	673	1 929
Мали Зворник	1 349	4 037	250	2 011	386	1 099
Шабац	12 239	26 144	1 072	9 791	1 864	5 274

<sup>1)</sup> Број ГРЈ једнак је броју лица која су имала 100% ГРЈ

Table 7.5. Holding members and regularly employed at holding by annual work unit intervals &gt;&gt;&gt;&gt;

≥ 50 – < 75% ГРЈ ≥ 50 – < 75% AWU		≥ 75 – < 100% ГРЈ ≥ 75 – < 100% AWU		=100% ГРЈ <sup>1)</sup> =100% AWU <sup>1)</sup>	Region Area City – Municipality
ГРЈ AWU	лица persons	ГРЈ AWU	лица persons	ГРЈ AWU	
<b>1 405</b>	<b>2 336</b>	<b>1 680</b>	<b>2 011</b>	<b>6 077</b>	<b>Severnobanatska oblast</b>
175	290	171	207	806	Ada
288	477	367	442	2 063	Kanjiža
454	758	513	612	1 183	Kikinda
110	185	122	145	346	Novi Kneževac
204	334	322	387	1 069	Senta
173	292	183	218	610	Čoka
<b>1 391</b>	<b>2 320</b>	<b>1 423</b>	<b>1 698</b>	<b>5 501</b>	<b>Severnobačka oblast</b>
418	700	394	475	1 684	Bačka Topola
108	180	147	174	409	Mali Idoš
865	1 440	882	1 049	3 408	Subotica
<b>2 046</b>	<b>3 416</b>	<b>2 448</b>	<b>2 846</b>	<b>6 417</b>	<b>Srednjobanatska oblast</b>
454	753	717	823	1 592	Žitište
919	1 540	1 005	1 147	2 366	Zrenjanin
173	292	177	211	356	Nova Crnja
278	461	336	406	1 194	Novi Bečej
223	370	213	259	909	Sečanj
<b>3 631</b>	<b>6 058</b>	<b>3 588</b>	<b>4 275</b>	<b>12 240</b>	<b>Sremska oblast</b>
422	707	451	535	1 370	Indija
156	259	169	200	1 016	Irig
464	772	428	512	1 485	Pećinci
667	1 110	634	764	2 220	Ruma
982	1 645	1 006	1 181	2 996	Sremska Mitrovica
361	606	313	374	1 248	Stara Pazova
579	959	586	709	1 905	Šid
83 424	138 755	68 941	81 241	173 198	SRBIJA – JUG
<b>49 887</b>	<b>83 002</b>	<b>41 536</b>	<b>48 901</b>	<b>106 214</b>	<b>Region Šumadije i Zapadne Srbije</b>
<b>9 498</b>	<b>15 824</b>	<b>6 792</b>	<b>8 004</b>	<b>12 639</b>	<b>Zlatiborska oblast</b>
847	1 411	543	636	255	Arilje
1 203	2 010	606	719	458	Bajina Bašta
676	1 112	547	635	1 452	Kosjerić
713	1 185	404	481	459	Nova Varoš
1 147	1 919	1 100	1 297	3 401	Požega
808	1 352	570	666	636	Priboj
1 099	1 852	691	825	682	Prijepolje
1 251	2 047	1 262	1 476	3 870	Sjenica
1 246	2 084	765	907	822	Užice
508	852	305	362	604	Čajetina
<b>5 188</b>	<b>8 611</b>	<b>4 953</b>	<b>5 839</b>	<b>16 878</b>	<b>Kolubarska oblast</b>
1 606	2 650	1 587	1 866	6 345	Valjevo
532	893	498	600	1 190	Lajkovac
558	928	385	454	530	Ljig
564	944	522	624	1 607	Mionica
679	1 115	810	930	2 305	Osečina
1 249	2 081	1 151	1 365	4 901	Ub
<b>8 302</b>	<b>13 799</b>	<b>7 521</b>	<b>8 827</b>	<b>18 076</b>	<b>Mačvanska oblast</b>
1 019	1 688	1 148	1 369	3 876	Bogatić
832	1 390	793	929	2 145	Vladimirci
725	1 202	651	757	1 501	Koceljeva
817	1 352	859	1 002	1 741	Krupanj
1 589	2 663	1 355	1 599	2 697	Loznica
799	1 338	687	799	648	Ljubovija
264	445	174	207	275	Mali Zvornik
2 257	3 721	1 854	2 165	5 193	Šabac

<sup>1)</sup>AWU number is equal to the number of persons that had 100% AWU

Табела 7.5. Чланови газдинства и стално запослени на газдинству према интервалима годишње радне јединице >>>>

Регион Област Град – општина	Укупно Total		< 25% ГРЈ < 25% АУУ		≥ 25 – < 50% ГРЈ ≥ 25 – < 50% АУУ	
	ГРЈ АУУ	лица persons	ГРЈ АУУ	лица persons	ГРЈ АУУ	лица persons
<b>Моравичка област</b>	<b>32 326</b>	<b>70 349</b>	<b>3 022</b>	<b>26 928</b>	<b>5 153</b>	<b>14 620</b>
Горњи Милановац	7 150	14 374	554	4 770	1 073	2 997
Ивањица	8 953	19 300	842	6 857	1 625	4 677
Лучани	6 085	12 295	492	4 215	909	2 563
Чачак	10 140	24 380	1 135	11 086	1 547	4 383
<b>Поморавска област</b>	<b>24 375</b>	<b>58 022</b>	<b>2 642</b>	<b>25 725</b>	<b>3 956</b>	<b>11 140</b>
Деспотовац	3 558	9 113	423	4 316	650	1 824
Јагодина	5 652	14 510	705	6 655	1 091	3 090
Параћин	5 351	13 838	660	6 517	975	2 741
Рековац	4 184	6 858	204	1 855	352	978
Свилајнац	2 869	7 076	349	3 296	496	1 392
Ђуприја	2 761	6 627	301	3 086	391	1 115
<b>Расинска област</b>	<b>38 344</b>	<b>85 320</b>	<b>3 779</b>	<b>34 089</b>	<b>6 127</b>	<b>17 294</b>
Александровац	6 139	14 531	670	6 049	1 114	3 184
Брус	5 463	11 720	513	4 592	800	2 253
Варварин	3 994	8 506	363	3 214	568	1 592
Крушевац	12 033	30 831	1 535	14 373	2 270	6 416
Трстеник	9 265	16 303	542	4 479	1 079	3 010
Ћићевац	1 450	3 429	157	1 382	296	839
<b>Рашка област</b>	<b>25 898</b>	<b>68 532</b>	<b>3 556</b>	<b>31 512</b>	<b>5 683</b>	<b>16 207</b>
Врњачка Бања	2 228	6 169	331	2 944	503	1 450
Краљево	12 881	27 239	1 156	10 267	1 892	5 313
Нови Пазар	3 163	12 433	839	7 435	1 137	3 248
Рашка	3 665	9 846	494	4 567	789	2 261
Тутин	3 960	12 845	736	6 299	1 362	3 935
<b>Шумадијска област</b>	<b>28 079</b>	<b>63 567</b>	<b>2 807</b>	<b>25 808</b>	<b>4 507</b>	<b>12 847</b>
Аранђеловац	4 618	11 078	539	4 838	791	2 267
Баточина	1 390	3 771	189	1 886	252	717
Кнић	4 314	9 670	421	3 879	686	1 951
Крагујевац	9 318	20 766	895	8 176	1 502	4 269
Лапово	509	1 405	68	706	93	278
Рача	2 481	5 851	265	2 503	426	1 213
Топола	5 448	11 026	429	3 820	756	2 152
<b>Регион Јужне и Источне Србије</b>	<b>181 135</b>	<b>441 094</b>	<b>21 015</b>	<b>194 765</b>	<b>32 194</b>	<b>91 252</b>
<b>Борска област</b>	<b>13 354</b>	<b>30 232</b>	<b>1 377</b>	<b>12 111</b>	<b>2 282</b>	<b>6 482</b>
Бор	4 649	9 295	372	3 109	671	1 935
Кладово	1 616	4 883	279	2 530	415	1 183
Мајданпек	2 851	5 245	172	1 609	329	918
Неготин	4 239	10 809	553	4 863	867	2 446
<b>Браничевска област</b>	<b>27 373</b>	<b>61 535</b>	<b>2 658</b>	<b>25 833</b>	<b>4 109</b>	<b>11 449</b>
Град Пожаревац	4 508	10 795	500	4 854	765	2 112
Пожаревац	4 059	9 550	432	4 256	642	1 788
Костолац	449	1 245	68	598	123	324
Велико Градиште	3 310	6 338	232	2 063	432	1 190
Голубац	1 445	3 332	152	1 348	257	737
Жабари	2 511	4 902	196	1 811	294	809
Жагубица	3 664	7 872	356	3 132	543	1 495
Кучево	3 411	8 230	327	3 672	534	1 483
Мало Црниће	1 898	5 487	298	2 851	388	1 112
Петровац на Млави	6 627	14 579	598	6 102	896	2 511

<sup>1)</sup>Број ГРЈ једнак је броју лица која су имала 100% ГРЈ

Table 7.5. Holding members and regularly employed at holding by annual work unit intervals &gt;&gt;&gt;&gt;

≥ 50 – < 75% ГРЈ ≥ 50 – < 75% AWU		≥ 75 – < 100% ГРЈ ≥ 75 – < 100% AWU		=100% ГРЈ <sup>1)</sup> =100% AWU <sup>1)</sup>	Region Area City – Municipality
ГРЈ AWU	лица persons	ГРЈ AWU	лица persons	ГРЈ AWU	
<b>5 658</b>	<b>9 405</b>	<b>5 145</b>	<b>6 048</b>	<b>13 348</b>	<b>Moravička oblast</b>
1 307	2 175	1 223	1 440	2 992	Gornji Milanovac
1 614	2 654	1 385	1 625	3 487	Ivanjica
999	1 664	959	1 126	2 727	Lučani
1 739	2 912	1 578	1 857	4 142	Čačak
<b>4 166</b>	<b>6 917</b>	<b>3 459</b>	<b>4 088</b>	<b>10 152</b>	<b>Pomoravska oblast</b>
616	1 023	405	486	1 464	Despotovac
1 146	1 906	862	1 011	1 848	Jagodina
1 053	1 751	895	1 061	1 768	Paraćin
487	803	463	545	2 677	Rekovac
435	722	456	534	1 132	Svilajnac
429	712	377	451	1 263	Ćuprija
<b>6 799</b>	<b>11 263</b>	<b>5 997</b>	<b>7 032</b>	<b>15 642</b>	<b>Rasinska oblast</b>
1 172	1 946	998	1 166	2 186	Aleksandrovac
865	1 433	835	992	2 450	Brus
761	1 266	737	869	1 565	Varvarin
2 302	3 816	1 768	2 068	4 158	Kruševac
1 443	2 376	1 425	1 661	4 777	Trstenik
255	426	236	276	506	Ćičevac
<b>5 138</b>	<b>8 632</b>	<b>3 527</b>	<b>4 187</b>	<b>7 994</b>	<b>Raška oblast</b>
483	805	313	372	598	Vrnjačka Banja
2 179	3 650	1 857	2 212	5 797	Kraljevo
724	1 226	295	356	168	Novi Pazar
784	1 316	586	690	1 012	Raška
967	1 635	476	557	419	Tutin
<b>5 139</b>	<b>8 551</b>	<b>4 141</b>	<b>4 876</b>	<b>11 485</b>	<b>Šumadijska oblast</b>
847	1 419	633	746	1 808	Arandelovac
272	454	195	232	482	Batočina
760	1 273	657	777	1 790	Knić
1 755	2 918	1 342	1 579	3 824	Kragujevac
92	151	87	102	168	Lapovo
443	727	363	424	984	Rača
971	1 609	863	1 016	2 429	Topola
<b>33 537</b>	<b>55 753</b>	<b>27 405</b>	<b>32 340</b>	<b>66 984</b>	<b>Region Južne i Istočne Srbije</b>
<b>2 394</b>	<b>3 976</b>	<b>2 027</b>	<b>2 389</b>	<b>5 274</b>	<b>Borska oblast</b>
774	1 291	736	865	2 095	Bor
299	502	232	277	391	Kladovo
452	744	421	497	1 477	Majdanpek
870	1 439	638	750	1 311	Negotin
<b>4 338</b>	<b>7 215</b>	<b>4 113</b>	<b>4 883</b>	<b>12 155</b>	<b>Braničevska oblast</b>
676	1 127	699	835	1 867	Grad Požarevac
600	1 001	628	747	1 758	Požarevac
76	126	72	88	109	Kostolac
515	845	532	640	1 600	Veliko Gradište
258	430	226	265	552	Golubac
301	497	336	401	1 384	Žabari
561	937	517	621	1 687	Žagubica
679	1 111	534	627	1 337	Kučevo
372	628	336	392	504	Malo Crniće
977	1 640	933	1 102	3 224	Petrovac na Mlavi

<sup>1)</sup>AWU number is equal to the number of persons that had 100% AWU



Табела 7.5. Чланови газдинства и стално запослени на газдинству према интервалима годишње радне јединице

Регион Област Град – општина	Укупно Total		< 25% ГРЈ < 25% АУУ		≥ 25 – < 50% ГРЈ ≥ 25 – < 50% АУУ	
	ГРЈ АУУ	лица persons	ГРЈ АУУ	лица persons	ГРЈ АУУ	лица persons
<b>Зајечарска област</b>	<b>19 056</b>	<b>40 012</b>	<b>1 630</b>	<b>15 039</b>	<b>2 704</b>	<b>7 633</b>
Бољевац	3 970	7 318	237	2 150	495	1 398
Зајечар	6 669	15 113	653	6 394	961	2 701
Књажевац	4 781	11 151	516	4 562	854	2 439
Сокобања	3 637	6 430	224	1 933	392	1 095
<b>Јабланичка област</b>	<b>27 351</b>	<b>70 731</b>	<b>3 459</b>	<b>32 536</b>	<b>5 244</b>	<b>15 008</b>
Бојник	2 000	6 397	355	3 408	533	1 532
Власотинце	4 109	10 734	518	4 833	792	2 228
Лебане	3 855	9 272	420	4 029	665	1 884
Лесковац	15 765	40 138	1 955	18 364	2 922	8 425
Медвеђа	1 452	3 633	179	1 615	272	775
Црна Трава	170	557	33	287	59	164
<b>Нишавска област</b>	<b>28 367</b>	<b>70 908</b>	<b>3 454</b>	<b>32 610</b>	<b>5 024</b>	<b>14 279</b>
<i>Град Ниш</i>	<i>6 527</i>	<i>18 689</i>	<i>980</i>	<i>9 688</i>	<i>1 307</i>	<i>3 740</i>
Медијана	111	481	32	314	36	108
Нишка Бања	685	2 323	136	1 393	151	427
Палилула	2 228	5 509	264	2 506	381	1 082
Пантелеј	1 457	3 893	193	1 910	280	799
Црвени крст	2 045	6 483	354	3 565	459	1 324
Алексинач	8 771	16 521	630	5 371	1 093	3 016
Гаџин Хан	2 245	5 412	255	2 190	457	1 288
Дољевац	2 536	8 258	465	4 630	607	1 757
Мерошина	1 879	8 812	603	6 067	618	1 813
Ражањ	2 517	5 252	211	1 875	376	1 070
Сврљиг	3 893	7 964	311	2 789	566	1 595
<b>Пиротска област</b>	<b>11 446</b>	<b>26 226</b>	<b>1 178</b>	<b>10 774</b>	<b>1 916</b>	<b>5 403</b>
Бабушница	2 582	5 262	214	1 810	394	1 114
Бела Паланка	1 699	4 671	251	2 373	310	885
Димитровград	1 010	2 556	125	1 235	170	483
Пирот	6 156	13 737	588	5 356	1 043	2 921
<b>Подунавска област</b>	<b>16 049</b>	<b>43 973</b>	<b>2 277</b>	<b>21 674</b>	<b>3 333</b>	<b>9 387</b>
Велика Плана	4 188	11 274	568	5 443	839	2 388
Смедерево	6 660	16 054	757	6 946	1 235	3 423
Смедеревска Паланка	5 200	16 645	953	9 285	1 259	3 576
<b>Пчињска област</b>	<b>23 491</b>	<b>60 318</b>	<b>3 177</b>	<b>27 074</b>	<b>4 903</b>	<b>13 941</b>
<i>Град Врање</i>	<i>6 479</i>	<i>16 806</i>	<i>820</i>	<i>7 736</i>	<i>1 299</i>	<i>3 669</i>
Врање	5 005	13 668	692	6 629	1 058	2 986
Врањска Бања	1 474	3 138	128	1 107	241	683
Босилеград	2 281	4 450	176	1 489	290	825
Бујановац	4 894	13 191	878	6 561	999	2 845
Владичин Хан	3 885	8 672	352	3 123	718	2 027
Прешево	2 659	8 351	525	4 291	779	2 210
Сурдулица	1 930	5 327	269	2 379	500	1 444
Трговиште	1 362	3 521	156	1 495	317	921
<b>Топличка област</b>	<b>14 648</b>	<b>37 159</b>	<b>1 807</b>	<b>17 114</b>	<b>2 679</b>	<b>7 670</b>
Блаце	3 424	7 228	319	2 789	490	1 378
Житорађа	3 707	9 277	420	4 370	601	1 707
Куршумлија	3 128	8 130	427	3 623	668	1 924
Прокупље	4 389	12 524	641	6 332	920	2 661
<b>Регион Косово и Метохија</b>	...	...	...	...	...	...

<sup>1)</sup> Број ГРЈ једнак је броју лица која су имала 100% ГРЈ

Table 7.5. Holding members and regularly employed at holding by annual work unit intervals

≥ 50 – < 75% ГРЈ ≥ 50 – < 75% AWU		≥ 75 – < 100% ГРЈ ≥ 75 – < 100% AWU		=100% ГРЈ <sup>1)</sup> =100% AWU <sup>1)</sup>	Region Area City – Municipality
ГРЈ AWU	лица persons	ГРЈ AWU	лица persons	ГРЈ AWU	
<b>3 129</b>	<b>5 204</b>	<b>2 970</b>	<b>3 512</b>	<b>8 624</b>	<b>Zaječarska oblast</b>
639	1 057	595	708	2 005	Boljevac
1 134	1 898	1 117	1 318	2 802	Zaječar
912	1 514	769	906	1 730	Knjaževac
445	735	489	580	2 087	Sokobanja
<b>5 828</b>	<b>9 617</b>	<b>4 280</b>	<b>5 030</b>	<b>8 540</b>	<b>Jablanička oblast</b>
436	728	284	338	391	Bojnik
1 193	1 943	696	820	910	Vlasotince
724	1 193	672	792	1 374	Lebane
3 131	5 190	2 331	2 733	5 426	Leskovac
308	504	266	311	428	Medveđa
35	59	32	36	11	Crna Trava
<b>5 007</b>	<b>8 366</b>	<b>4 300</b>	<b>5 071</b>	<b>10 582</b>	<b>Nišavska oblast</b>
1 226	2 060	1 048	1 235	1 966	Grad Niš
20	34	10	12	13	Medijana
121	203	117	140	160	Niška Banja
400	673	396	461	787	Palilula
232	390	232	274	520	Pantelejš
453	760	293	348	486	Crveni krst
1 226	2 050	1 378	1 640	4 444	Aleksinac
495	828	380	448	658	Gadžin Han
518	864	360	421	586	Doljevac
358	604	156	184	144	Merošina
474	786	395	460	1 061	Ražanj
709	1 174	584	683	1 723	Svrljig
<b>2 097</b>	<b>3 482</b>	<b>1 729</b>	<b>2 042</b>	<b>4 525</b>	<b>Pirotska oblast</b>
426	710	458	539	1 089	Babušnica
357	599	192	225	589	Bela Palanka
142	237	129	158	443	Dimitrovgrad
1 171	1 936	950	1 120	2 404	Pirot
<b>3 070</b>	<b>5 111</b>	<b>2 330</b>	<b>2 761</b>	<b>5 040</b>	<b>Podunavska oblast</b>
812	1 357	640	757	1 329	Velika Plana
1 241	2 055	1 085	1 287	2 343	Smederevo
1 016	1 699	605	717	1 368	Smederevska Palanka
<b>4 945</b>	<b>8 225</b>	<b>3 543</b>	<b>4 154</b>	<b>6 924</b>	<b>Pčinjska oblast</b>
1 326	2 200	979	1 146	2 055	Grad Vranje
1 030	1 708	711	831	1 514	Vranje
297	492	267	315	541	Vranjska Banja
414	666	442	511	959	Bosilegrad
977	1 624	718	840	1 321	Bujanovac
878	1 475	607	716	1 331	Vladičin Han
655	1 095	303	358	397	Preševo
416	703	302	358	443	Surdulica
279	462	192	225	418	Trgovište
<b>2 729</b>	<b>4 557</b>	<b>2 114</b>	<b>2 498</b>	<b>5 320</b>	<b>Toplička oblast</b>
533	886	491	584	1 591	Blace
630	1 050	542	636	1 514	Žitorađa
679	1 144	416	500	939	Kuršumlja
886	1 477	665	778	1 276	Prokuplje
...	...	...	...	...	<b>Region Kosovo i Metohija</b>

<sup>1)</sup>AWU number is equal to the number of persons that had 100% AWU

Табела 7.6. Управници (менаџери) на газдинствима >>>>

Регион Област Град – општина	ГРЈ AWU	Управници / Managers				
		укупно total	жене females	мушкарци males	ниво обучености qualifications	
					само пољопривредно искуство стечено праксом only practical agricultural experience	курсеви из области пољопривреде agricultural courses
<b>РЕПУБЛИКА СРБИЈА</b>	<b>293 997</b>	<b>631 552</b>	<b>100 168</b>	<b>531 384</b>	<b>378 940</b>	<b>4 270</b>
СРБИЈА – СЕВЕР	78 850	180 868	29 667	151 201	89 023	1 783
<b>Београдски регион</b>	<b>15 117</b>	<b>33 244</b>	<b>4 477</b>	<b>28 767</b>	<b>18 337</b>	<b>229</b>
<b>Београдска област (Град Београд)</b>	<b>15 117</b>	<b>33 244</b>	<b>4 477</b>	<b>28 767</b>	<b>18 337</b>	<b>229</b>
Барајево	1 423	2 668	407	2 261	1 207	18
Вождовац	618	1 675	255	1 420	983	7
Врачар	-	-	-	-	-	-
Гроцка	2 138	4 043	559	3 484	2 015	23
Звездара	79	224	42	182	124	1
Земун	376	889	148	741	398	6
Лазаревац	1 843	4 831	547	4 284	3 248	37
Младеновац	2 532	5 221	593	4 628	3 246	37
Нови Београд	32	85	14	71	10	-
Обреновац	2 530	5 536	742	4 794	2 965	33
Палилула	821	1 705	272	1 433	837	11
Раковица	52	202	39	163	48	-
Савски венац	-	-	-	-	-	-
Сопот	1 298	2 708	364	2 344	1 696	13
Стари град	-	-	-	-	-	-
Сурчин	904	2 131	307	1 824	1 009	34
Чукарица	471	1 326	188	1 138	551	9
<b>Регион Војводине</b>	<b>63 732</b>	<b>147 624</b>	<b>25 190</b>	<b>122 434</b>	<b>70 686</b>	<b>1 554</b>
<b>Западнобачка област</b>	<b>7 547</b>	<b>18 337</b>	<b>3 445</b>	<b>14 892</b>	<b>8 939</b>	<b>187</b>
Апатин	1 012	2 291	457	1 834	1 329	27
Кула	1 500	3 889	714	3 175	1 700	38
Оџаци	1 484	3 761	638	3 123	1 810	17
Сомбор	3 551	8 396	1 636	6 760	4 100	105
<b>Јужнобанатска област</b>	<b>10 748</b>	<b>25 629</b>	<b>3 812</b>	<b>21 817</b>	<b>13 042</b>	<b>323</b>
Алибунар	1 798	3 420	564	2 856	2 051	22
Бела Црква	905	1 707	229	1 478	1 006	22
Вршац	1 424	2 853	400	2 453	1 656	26
Ковачица	1 649	3 684	500	3 184	1 888	48
Ковин	1 326	4 111	610	3 501	2 117	63
Опово	719	1 548	214	1 334	717	77
Панчево	2 225	6 344	978	5 366	2 818	35
Планиште	702	1 962	317	1 645	789	30
<b>Јужнобачка област</b>	<b>12 696</b>	<b>31 867</b>	<b>5 638</b>	<b>26 229</b>	<b>14 516</b>	<b>223</b>
Град Нови Сад	2 174	5 173	817	4 356	2 121	49
Нови Сад	1 870	4 269	650	3 619	1 754	44
Петроварадин	304	904	167	737	367	5
Бач	744	1 835	306	1 529	975	5
Бачка Паланка	2 167	5 352	916	4 436	2 668	48
Бачки Петровац	703	1 661	273	1 388	800	13
Беочин	543	1 082	167	915	483	5
Бечеј	1 242	2 814	583	2 231	1 362	9
Врбас	1 246	3 289	550	2 739	1 069	35
Жабалъ	1 495	4 468	927	3 541	1 955	12
Србобран	761	1 941	445	1 496	1 029	24
Сремски Карловци	129	278	33	245	88	-
Темерин	596	1 774	311	1 463	693	13
Тител	897	2 200	310	1 890	1 273	10

Table 7.6. Managers at holdings &gt;&gt;&gt;&gt;

Управници / Managers					похађали курсеve о пољопри- ивреди у 2012. години <i>attended agriculture related training in 2012</i>	Region Area City – Municipality
ниво обучености / qualifications						
пољопри- вредна средња школа <i>secondary agricultural school</i>	друга средња школа <i>other secondary school</i>	пољопри- вредна виша школа или факултет <i>college or faculty of agriculture</i>	друга виша школа или факултет <i>other college or faculty</i>			
<b>16 120</b>	<b>191 591</b>	<b>8 992</b>	<b>31 639</b>	<b>20 211</b>	<b>REPUBLIC OF SERBIA</b>	
8 940	67 365	3 957	9 800	9 740	SRBIJA – SEVER	
<b>381</b>	<b>12 081</b>	<b>473</b>	<b>1 743</b>	<b>687</b>	<b>Beogradski region</b>	
<b>381</b>	<b>12 081</b>	<b>473</b>	<b>1 743</b>	<b>687</b>	<b>Beogradska oblast (Grad Beograd)</b>	
22	1 188	55	178	45	Barajevo	
6	564	12	103	8	Voždovac	
-	-	-	-	-	Vračar	
35	1 660	51	259	144	Grocka	
2	78	2	17	4	Zvezdara	
25	385	19	56	25	Zemun	
16	1 332	50	148	97	Lazarevac	
56	1 593	59	230	129	Mladenovac	
2	52	4	17	4	Novi Beograd	
85	2 163	63	227	57	Obrenovac	
54	623	58	122	38	Palilula	
1	119	2	32	2	Rakovica	
-	-	-	-	-	Savski venac	
17	839	13	130	19	Sopot	
-	-	-	-	-	Stari grad	
39	866	46	137	86	Surčin	
21	619	39	87	29	Čukarica	
<b>8 559</b>	<b>55 284</b>	<b>3 484</b>	<b>8 057</b>	<b>9 053</b>	<b>Region Vojvodine</b>	
<b>1 302</b>	<b>6 510</b>	<b>466</b>	<b>933</b>	<b>1 032</b>	<b>Zapadnobačka oblast</b>	
99	697	45	94	76	Apatin	
302	1 523	106	220	214	Kula	
227	1 442	73	192	148	Odžaci	
674	2 848	242	427	594	Sombor	
<b>1 718</b>	<b>8 705</b>	<b>507</b>	<b>1 334</b>	<b>1 594</b>	<b>Južnobanatska oblast</b>	
180	927	47	193	169	Alibunar	
75	491	38	75	94	Bela Crkva	
191	748	72	160	199	Vršac	
257	1 251	54	186	236	Kovačica	
336	1 297	81	217	247	Kovin	
131	531	29	63	123	Opovo	
380	2 693	110	308	347	Pančevo	
168	767	76	132	179	Plandište	
<b>1 408</b>	<b>13 091</b>	<b>745</b>	<b>1 884</b>	<b>1 889</b>	<b>Južnobačka oblast</b>	
239	2 246	141	377	271	Grad Novi Sad	
222	1 848	121	280	250	Novi Sad	
17	398	20	97	21	Petrovaradin	
123	622	34	76	138	Bač	
219	1 952	131	334	392	Bačka Palanka	
86	615	36	111	163	Bački Petrovac	
33	478	21	62	31	Beočin	
134	1 076	60	173	220	Bečej	
150	1 706	104	225	162	Vrbas	
132	2 121	71	177	148	Žabalj	
129	617	56	86	204	Srbobran	
9	104	16	61	22	Sremski Karlovci	
81	822	49	116	91	Temerin	
73	732	26	86	47	Titel	

Табела 7.6. Управници (менаџери) на газдинствима >>>>

Регион Област Град – општина	ГРЈ AWU	Управници / Managers				
		укупно total	жене females	мушкарци males	ниво обучености qualifications	
					само пољопривредно искуство стечено праксом only practical agricultural experience	курсеви из области пољопривреде agricultural courses
<b>Севернобанатска област</b>	<b>6 444</b>	<b>14 345</b>	<b>2 798</b>	<b>11 547</b>	<b>6 982</b>	<b>144</b>
Ада	834	1 615	366	1 249	841	15
Кањижа	1 697	2 880	588	2 292	1 737	44
Кикинда	1 730	4 910	791	4 119	1 785	22
Нови Кнежевац	444	1 477	306	1 171	718	8
Сента	1 042	1 783	401	1 382	1 006	46
Чока	697	1 680	346	1 334	895	9
<b>Севернобачка област</b>	<b>5 495</b>	<b>11 361</b>	<b>2 546</b>	<b>8 815</b>	<b>6 302</b>	<b>119</b>
Бачка Топола	1 539	3 419	716	2 703	1 802	33
Мали Иђош	499	1 316	295	1 021	602	10
Суботица	3 457	6 626	1 535	5 091	3 898	76
<b>Средњобанатска област</b>	<b>7 538</b>	<b>16 772</b>	<b>2 517</b>	<b>14 255</b>	<b>7 054</b>	<b>344</b>
Житиште	1 591	3 152	485	2 667	1 481	66
Зрењанин	3 084	6 990	1 020	5 970	2 942	211
Нова Црња	631	1 605	198	1 407	697	16
Нови Бечеј	1 302	2 624	391	2 233	968	21
Сечањ	931	2 401	423	1 978	966	30
<b>Сремска област</b>	<b>13 265</b>	<b>29 313</b>	<b>4 434</b>	<b>24 879</b>	<b>13 851</b>	<b>214</b>
Инђија	1 459	3 304	516	2 788	1 304	31
Ириг	801	1 521	288	1 233	713	21
Пећинци	1 567	3 133	415	2 718	1 668	18
Рума	2 448	5 579	967	4 612	2 733	29
Сремска Митровица	3 441	7 559	1 013	6 546	3 845	51
Стара Пазова	1 458	3 664	519	3 145	1 502	18
Шид	2 091	4 553	716	3 837	2 086	46
СРБИЈА – ЈУГ	215 148	450 684	70 501	380 183	289 917	2 487
<b>Регион Шумадије и Западне Србије</b>	<b>128 105</b>	<b>262 940</b>	<b>39 026</b>	<b>223 914</b>	<b>165 223</b>	<b>1 325</b>
<b>Златиборска област</b>	<b>20 556</b>	<b>46 944</b>	<b>7 681</b>	<b>39 263</b>	<b>28 595</b>	<b>334</b>
Ариље	1 670	4 793	762	4 031	3 272	27
Бајина Башта	1 944	5 071	767	4 304	3 502	41
Косјерић	1 638	2 949	591	2 358	2 116	4
Нова Варош	1 427	3 627	636	2 991	2 217	37
Пожега	3 274	5 645	1 041	4 604	3 064	103
Прибој	1 564	3 600	617	2 983	1 910	15
Пријеполје	2 181	6 345	1 012	5 333	3 462	33
Сјеница	3 274	5 550	682	4 868	3 652	31
Ужице	2 444	6 466	1 078	5 388	3 506	20
Чајетина	1 141	2 898	495	2 403	1 894	23
<b>Колубарска област</b>	<b>15 239</b>	<b>27 604</b>	<b>3 947</b>	<b>23 657</b>	<b>18 620</b>	<b>120</b>
Ваљево	5 134	8 815	1 371	7 444	6 085	42
Лајковац	1 360	2 578	300	2 278	1 499	4
Љиг	1 165	3 107	542	2 565	1 931	5
Мионица	1 717	3 457	492	2 965	2 529	27
Осечина	2 082	3 641	422	3 219	2 795	21
Уб	3 781	6 006	820	5 186	3 781	21
<b>Мачванска област</b>	<b>22 168</b>	<b>44 701</b>	<b>6 091</b>	<b>38 610</b>	<b>27 192</b>	<b>152</b>
Богатић	3 651	6 365	813	5 552	3 798	13
Владимирци	2 292	4 477	605	3 872	2 918	6
Коцељева	1 826	3 429	543	2 886	2 353	15
Крупањ	2 006	4 090	548	3 542	2 717	6
Лозница	4 229	9 115	1 179	7 936	5 176	27
Љубовија	1 487	3 240	435	2 805	2 065	38
Мали Зворник	676	2 092	321	1 771	1 463	18
Шабац	6 002	11 893	1 647	10 246	6 702	29

Table 7.6. Managers at holdings &gt;&gt;&gt;&gt;

Управници / Managers					похађали курсеve о пољопр- ивреди у 2012. години <i>attended agriculture related training in 2012</i>	Region Area City – Municipality
ниво обучености / qualifications						
пољопр- вредна средња школа <i>secondary agricultural school</i>	друга средња школа <i>other secondary school</i>	пољопр- вредна виша школа или факултет <i>college or faculty of agriculture</i>	друга виша школа или факултет <i>other college or faculty</i>			
<b>839</b>	<b>5 293</b>	<b>323</b>	<b>764</b>	<b>1 014</b>	<b>Severnobanatska oblast</b>	
81	582	38	58	102	Ada	
177	795	48	79	147	Kanjiža	
227	2 394	112	370	387	Kikinda	
99	518	44	90	75	Novi Kneževac	
146	469	38	78	247	Senta	
109	535	43	89	56	Čoka	
<b>696</b>	<b>3 447</b>	<b>281</b>	<b>516</b>	<b>861</b>	<b>Severnobačka oblast</b>	
292	1 002	122	168	190	Bačka Topola	
107	495	36	66	91	Mali Idoš	
297	1 950	123	282	580	Subotica	
<b>1 131</b>	<b>6 754</b>	<b>389</b>	<b>1 100</b>	<b>1 173</b>	<b>Srednjobanatska oblast</b>	
228	1 158	66	153	252	Žitište	
453	2 709	171	504	377	Zrenjanin	
145	596	41	110	104	Nova Crnja	
148	1 266	60	161	359	Novi Bečej	
157	1 025	51	172	81	Sečanj	
<b>1 465</b>	<b>11 484</b>	<b>773</b>	<b>1 526</b>	<b>1 490</b>	<b>Sremska oblast</b>	
113	1 550	88	218	207	Indija	
101	535	45	106	72	Irig	
131	1 109	64	143	62	Pećinci	
344	2 073	149	251	220	Ruma	
363	2 718	186	396	274	Sremska Mitrovica	
82	1 769	91	202	169	Stara Pazova	
331	1 730	150	210	486	Šid	
7 180	124 226	5 035	21 839	10 471	SRBIJA – JUG	
<b>3 901</b>	<b>76 480</b>	<b>3 012</b>	<b>12 999</b>	<b>5 231</b>	<b>Region Šumadije i Zapadne Srbije</b>	
<b>414</b>	<b>14 803</b>	<b>507</b>	<b>2 291</b>	<b>1 078</b>	<b>Zlatiborska oblast</b>	
46	1 197	39	212	99	Arilje	
26	1 284	43	175	154	Bajina Bašta	
22	685	20	102	63	Kosjerić	
16	1 131	38	188	76	Nova Varoš	
119	1 904	121	334	193	Požega	
18	1 476	30	151	105	Priboj	
21	2 360	66	403	146	Prijepolje	
73	1 509	56	229	50	Sjenica	
48	2 458	65	369	131	Užice	
25	799	29	128	61	Čajetina	
<b>546</b>	<b>6 725</b>	<b>314</b>	<b>1 279</b>	<b>546</b>	<b>Kolubarska oblast</b>	
244	1 876	95	473	176	Valjevo	
30	898	31	116	54	Lajkovac	
41	919	41	170	99	Ljig	
84	644	46	127	68	Mionica	
64	598	32	131	46	Osečina	
83	1 790	69	262	103	Ub	
<b>944</b>	<b>13 923</b>	<b>630</b>	<b>1 860</b>	<b>819</b>	<b>Mačvanska oblast</b>	
274	1 844	131	305	213	Bogatić	
105	1 210	59	179	49	Vladimirci	
83	823	44	111	22	Koceljeva	
22	1 184	26	135	22	Krupanj	
59	3 387	100	366	126	Loznica	
33	951	51	102	65	Ljubovija	
7	538	16	50	24	Mali Zvornik	
361	3 986	203	612	298	Šabac	

Табела 7.6. Управници (менаџери) на газдинствима >>>>

Регион Област Град – општина	ГРЈ AWU	Управници / Managers				
		укупно total	жене females	мушкарци males	ниво обучености qualifications	
					само пољопривредно искуство стечено праксом only practical agricultural experience	курсеви из области пољопривреде agricultural courses
<b>Моравичка област</b>	<b>15 049</b>	<b>29 380</b>	<b>4 719</b>	<b>24 661</b>	<b>17 517</b>	<b>205</b>
Горњи Милановац	3 390	5 956	972	4 984	3 987	37
Ивањица	4 074	7 728	1 078	6 650	4 884	37
Лучани	2 782	5 259	933	4 326	3 336	83
Чачак	4 803	10 437	1 736	8 701	5 310	48
<b>Поморавска област</b>	<b>11 689</b>	<b>24 990</b>	<b>3 639</b>	<b>21 351</b>	<b>16 504</b>	<b>93</b>
Деспотовац	1 689	3 862	614	3 248	2 883	30
Јагодина	2 757	6 369	1 003	5 366	3 710	32
Параћин	2 569	5 586	615	4 971	3 728	6
Рековац	1 920	2 929	426	2 503	1 984	7
Свилајнац	1 421	3 129	472	2 657	2 087	8
Ђуприја	1 333	3 115	509	2 606	2 112	10
<b>Расинска област</b>	<b>17 432</b>	<b>34 207</b>	<b>5 088</b>	<b>29 119</b>	<b>22 127</b>	<b>138</b>
Александровац	2 808	5 543	654	4 889	3 757	39
Брус	2 513	4 274	577	3 697	2 854	2
Варварин	1 905	3 658	565	3 093	2 885	3
Крушевац	5 438	12 664	2 125	10 539	8 000	51
Трстеник	4 070	6 583	935	5 648	3 829	40
Ћићевац	698	1 485	232	1 253	802	3
<b>Рашка област</b>	<b>12 409</b>	<b>28 173</b>	<b>4 039</b>	<b>24 134</b>	<b>18 005</b>	<b>169</b>
Врњачка Бања	1 175	2 855	473	2 382	1 413	-
Краљево	6 166	11 713	1 916	9 797	7 647	98
Нови Пазар	1 567	5 044	569	4 475	3 243	28
Рашка	1 798	3 829	609	3 220	2 042	8
Тутин	1 703	4 732	472	4 260	3 660	35
<b>Шумадијска област</b>	<b>13 563</b>	<b>26 941</b>	<b>3 822</b>	<b>23 119</b>	<b>16 663</b>	<b>114</b>
Аранђеловац	2 228	4 756	620	4 136	3 259	23
Баточина	715	1 769	246	1 523	1 103	5
Кнић	2 098	3 941	571	3 370	2 102	29
Крагујевац	4 554	8 786	1 384	7 402	5 047	24
Лапово	269	710	69	641	284	2
Рача	1 226	2 608	422	2 186	1 962	8
Топола	2 473	4 371	510	3 861	2 906	23
<b>Регион Јужне и Источне Србије</b>	<b>87 043</b>	<b>187 744</b>	<b>31 475</b>	<b>156 269</b>	<b>124 694</b>	<b>1 162</b>
<b>Борска област</b>	<b>6 112</b>	<b>12 596</b>	<b>2 798</b>	<b>9 798</b>	<b>9 827</b>	<b>47</b>
Бор	1 926	3 564	935	2 629	2 828	8
Кладово	815	2 136	392	1 744	1 584	20
Мајданпек	1 274	2 196	489	1 707	1 741	4
Неготин	2 097	4 700	982	3 718	3 674	15
<b>Браничевска област</b>	<b>12 643</b>	<b>26 722</b>	<b>4 980</b>	<b>21 742</b>	<b>21 623</b>	<b>200</b>
Град Пожаревац	2 219	5 184	1 047	4 137	3 657	21
Пожаревац	1 983	4 552	946	3 606	3 175	18
Костолац	236	632	101	531	482	3
Велико Градиште	1 500	2 654	451	2 203	2 212	8
Голубац	684	1 399	194	1 205	1 090	13
Жабари	1 218	2 245	324	1 921	1 843	35
Жагубица	1 567	3 156	635	2 521	2 444	22
Кучево	1 568	3 694	839	2 855	3 152	18
Мало Црниће	956	2 480	385	2 095	2 087	37
Петровац на Млави	2 932	5 910	1 105	4 805	5 138	46

Table 7.6. Managers at holdings &gt;&gt;&gt;&gt;

Управници / Managers					похађали курсеve о пољопри- ивреди у 2012. години <i>attended agriculture related training in 2012</i>	Region Area City – Municipality
ниво обучености / qualifications						
пољопри- вредна средња школа <i>secondary agricultural school</i>	друга средња школа <i>other secondary school</i>	пољопри- вредна виша школа или факултет <i>college or faculty of agriculture</i>	друга виша школа или факултет <i>other college or faculty</i>			
<b>359</b>	<b>9 313</b>	<b>342</b>	<b>1 644</b>	<b>843</b>	<b>Moravička oblast</b>	
62	1 517	53	300	122	Gornji Milanovac	
62	2 383	53	309	181	Ivanjica	
70	1 448	76	246	186	Lučani	
165	3 965	160	789	354	Čačak	
<b>455</b>	<b>6 524</b>	<b>241</b>	<b>1 173</b>	<b>419</b>	<b>Pomoravska oblast</b>	
50	740	28	131	95	Despotovac	
102	2 100	78	347	92	Jagodina	
65	1 470	50	267	74	Paraćin	
113	646	25	154	28	Rekovac	
80	780	36	138	87	Svilajnac	
45	788	24	136	43	Čuprija	
<b>575</b>	<b>9 101</b>	<b>456</b>	<b>1 810</b>	<b>692</b>	<b>Rasinska oblast</b>	
166	1 219	93	269	126	Aleksandrovac	
47	1 116	52	203	101	Brus	
48	575	42	105	42	Varvarin	
192	3 536	146	739	272	Kruševac	
106	2 100	101	407	101	Trstenik	
16	555	22	87	50	Ćićevac	
<b>255</b>	<b>8 036</b>	<b>230</b>	<b>1 478</b>	<b>367</b>	<b>Raška oblast</b>	
27	1 173	38	204	20	Vrnjačka Banja	
177	3 009	104	678	208	Kraljevo	
20	1 534	31	188	58	Novi Pazar	
22	1 473	30	254	29	Raška	
9	847	27	154	52	Tutin	
<b>353</b>	<b>8 055</b>	<b>292</b>	<b>1 464</b>	<b>467</b>	<b>Šumadijska oblast</b>	
29	1 203	35	207	63	Arandelovac	
23	537	14	87	35	Batočina	
54	1 425	51	280	81	Knić	
112	2 940	104	559	156	Kragujevac	
13	351	11	49	11	Lapovo	
33	485	22	98	33	Rača	
89	1 114	55	184	88	Topola	
<b>3 279</b>	<b>47 746</b>	<b>2 023</b>	<b>8 840</b>	<b>5 240</b>	<b>Region Južne i Istočne Srbije</b>	
<b>144</b>	<b>2 063</b>	<b>117</b>	<b>398</b>	<b>396</b>	<b>Borska oblast</b>	
16	612	28	72	33	Bor	
25	408	16	83	66	Kladovo	
9	379	6	57	24	Majdanpek	
94	664	67	186	273	Negotin	
<b>487</b>	<b>3 712</b>	<b>178</b>	<b>522</b>	<b>989</b>	<b>Braničevska oblast</b>	
137	1 190	41	138	210	Grad Požarevac	
133	1 061	39	126	188	Požarevac	
4	129	2	12	22	Kostolac	
59	308	25	42	94	Veliko Gradište	
20	230	11	35	26	Golubac	
38	265	17	47	158	Žabari	
57	518	30	85	76	Žagubica	
19	442	11	52	55	Kučevo	
71	236	20	29	232	Malo Crniće	
86	523	23	94	138	Petrovac na Mlavi	



Табела 7.6. Управници (менаџери) на газдинствима

Регион Област Град – општина	ГРЈ AWU	Управници / Managers				
		укупно total	жене females	мушкарци males	ниво обучености qualifications	
					само пољопривредно искуство стечено праксом only practical agricultural experience	курсеви из области пољопривреде agricultural courses
<b>Зајечарска област</b>	<b>8 948</b>	<b>16 690</b>	<b>3 994</b>	<b>12 696</b>	<b>11 412</b>	<b>130</b>
Бољевац	1 739	2 994	782	2 212	2 136	19
Зајечар	3 090	6 165	1 599	4 566	4 090	43
Књажевац	2 483	5 010	1 089	3 921	3 563	44
Сокобања	1 636	2 521	524	1 997	1 623	24
<b>Јабланичка област</b>	<b>12 408</b>	<b>27 920</b>	<b>4 233</b>	<b>23 687</b>	<b>17 307</b>	<b>150</b>
Бојник	1 050	2 698	442	2 256	1 672	4
Власотинце	1 858	4 130	774	3 356	2 541	39
Лебане	1 823	3 676	525	3 151	2 311	10
Лесковац	6 858	15 507	2 172	13 335	9 542	91
Медвеђа	736	1 654	260	1 394	1 054	5
Црна Трава	83	255	60	195	187	1
<b>Нишавска област</b>	<b>14 154</b>	<b>31 283</b>	<b>4 738</b>	<b>26 545</b>	<b>18 712</b>	<b>149</b>
Град Ниш	3 318	8 367	1 111	7 256	4 126	21
Медијана	68	270	36	234	112	-
Нишка Бања	396	1 107	167	940	588	3
Палилула	1 044	2 371	296	2 075	1 163	2
Пантелеј	735	1 727	205	1 522	1 019	2
Црвени крст	1 075	2 892	407	2 485	1 244	14
Алексинач	4 215	7 349	1 311	6 038	4 847	59
Гаџин Хан	1 191	2 508	387	2 121	1 666	9
Дољевац	1 272	3 828	558	3 270	1 878	5
Мерошина	917	3 458	388	3 070	2 034	33
Ражањ	1 237	2 457	434	2 023	1 845	14
Сврљиг	2 004	3 316	549	2 767	2 316	8
<b>Пиротска област</b>	<b>6 025</b>	<b>11 873</b>	<b>2 085</b>	<b>9 788</b>	<b>8 034</b>	<b>60</b>
Бабушница	1 404	2 620	548	2 072	2 297	7
Бела Паланка	971	2 493	468	2 025	1 560	18
Димитровград	581	1 080	179	901	595	14
Пирот	3 069	5 680	890	4 790	3 582	21
<b>Подунавска област</b>	<b>7 830</b>	<b>19 120</b>	<b>2 247</b>	<b>16 873</b>	<b>11 420</b>	<b>126</b>
Велика Плана	2 146	5 266	669	4 597	3 035	19
Смедерево	3 173	7 107	780	6 327	4 170	45
Смедеревска Паланка	2 510	6 747	798	5 949	4 215	62
<b>Пчињска област</b>	<b>11 658</b>	<b>25 228</b>	<b>3 661</b>	<b>21 567</b>	<b>16 711</b>	<b>201</b>
Град Врање	3 135	6 967	943	6 024	4 458	86
Врање	2 449	5 602	741	4 861	3 492	78
Врањска Бања	686	1 365	202	1 163	966	8
Босилеград	1 087	1 671	477	1 194	1 335	5
Бујановац	2 486	5 630	468	5 162	3 475	8
Владичин Хан	1 898	3 807	816	2 991	2 283	21
Прешево	1 386	3 494	199	3 295	2 389	54
Сурдулица	992	2 261	495	1 766	1 625	21
Трговиште	673	1 398	263	1 135	1 146	6
<b>Топличка област</b>	<b>7 266</b>	<b>16 312</b>	<b>2 739</b>	<b>13 573</b>	<b>9 648</b>	<b>99</b>
Блаце	1 695	3 255	593	2 662	1 659	40
Житорађа	1 642	3 767	657	3 110	2 463	45
Куршумлија	1 707	3 742	629	3 113	2 181	5
Прокупље	2 223	5 548	860	4 688	3 345	9
<b>Регион Косово и Метохија</b>	<b>...</b>	<b>...</b>	<b>...</b>	<b>...</b>	<b>...</b>	<b>...</b>

Table 7.6. Managers at holdings

Управници / Managers					похађали курсеве о пољопривреди у 2012. години <i>attended agriculture related training in 2012</i>	Region Area City – Municipality
ниво обучености / qualifications						
пољопривредна средња школа <i>secondary agricultural school</i>	друга средња школа <i>other secondary school</i>	пољопривредна виша школа или факултет <i>college or faculty of agriculture</i>	друга виша школа или факултет <i>other college or faculty</i>			
<b>278</b>	<b>3 767</b>	<b>245</b>	<b>858</b>	<b>463</b>	<b>Zaječarska oblast</b>	
35	642	23	139	80	Boljevac	
118	1 487	103	324	171	Zaječar	
85	977	84	257	155	Knjaževac	
40	661	35	138	57	Sokobanja	
<b>749</b>	<b>7 871</b>	<b>345</b>	<b>1 498</b>	<b>714</b>	<b>Jablanička oblast</b>	
108	715	24	175	69	Bojnik	
54	1 231	39	226	117	Vlasotince	
91	1 025	42	197	68	Lebane	
482	4 388	210	794	419	Leskovac	
12	467	24	92	28	Medveđa	
2	45	6	14	13	Crna Trava	
<b>453</b>	<b>9 970</b>	<b>326</b>	<b>1 673</b>	<b>778</b>	<b>Nišavska oblast</b>	
66	3 473	102	579	255	Grad Niš	
3	111	2	42	6	Medijana	
4	413	20	79	23	Niška Banja	
14	988	29	175	79	Palilula	
10	536	29	131	50	Panteleј	
35	1 425	22	152	97	Crveni krst	
196	1 805	98	344	156	Aleksinac	
14	694	21	104	42	Gadžin Han	
33	1 649	18	245	65	Doljevac	
82	1 091	45	173	79	Merošina	
33	456	20	89	51	Ražanj	
29	802	22	139	130	Svrlјig	
<b>121</b>	<b>2 800</b>	<b>126</b>	<b>732</b>	<b>375</b>	<b>Pirotska oblast</b>	
11	207	8	90	39	Babušnica	
26	681	41	167	78	Bela Palanka	
23	326	11	111	75	Dimitrovgrad	
61	1 586	66	364	183	Pirot	
<b>408</b>	<b>6 138</b>	<b>232</b>	<b>796</b>	<b>594</b>	<b>Podunavska oblast</b>	
130	1 778	70	234	137	Velika Plana	
155	2 358	79	300	300	Smederevo	
123	2 002	83	262	157	Smederevska Palanka	
<b>256</b>	<b>6 636</b>	<b>225</b>	<b>1 199</b>	<b>528</b>	<b>Pčinjska oblast</b>	
77	1 871	93	382	227	Grad Vranje	
66	1 557	79	330	196	Vranje	
11	314	14	52	31	Vranjska Banja	
9	233	8	81	25	Bosilegrad	
28	1 816	42	261	51	Bujanovac	
56	1 182	35	230	51	Vladičin Han	
11	930	17	93	70	Preševo	
63	429	22	101	68	Surdulica	
12	175	8	51	36	Trgovište	
<b>383</b>	<b>4 789</b>	<b>229</b>	<b>1 164</b>	<b>403</b>	<b>Toplička oblast</b>	
56	1 137	49	314	98	Blace	
95	937	47	180	111	Žitorađa	
18	1 256	31	251	66	Kuršumlija	
214	1 459	102	419	128	Prokuplje	
...	...	...	...	...	<b>Region Kosovo i Metohija</b>	

Табела 7.7. Сезонска радна снага и лица ангажована на основу уговора према годишњој радној јединици и правном статусу газдинства >>>>

Регион Област Град - општина	Укупно ГРЈ Total AWU	Породична газдинства Family holdings			
		сезонска радна снага seasonal workers		лица ангажована на основу уговора contractual workers	
		ПГ АН	ГРЈ AWU	ПГ АН	ГРЈ AWU
<b>РЕПУБЛИКА СРБИЈА</b>	<b>34 434</b>	<b>264 404</b>	<b>28 796</b>	<b>16 297</b>	<b>633</b>
СРБИЈА – СЕВЕР	14 158	74 857	10 020	8 993	366
<b>Београдски регион</b>	<b>1 786</b>	<b>12 361</b>	<b>1 368</b>	<b>101</b>	<b>18</b>
<b>Београдска област (Град Београд)</b>	<b>1 786</b>	<b>12 361</b>	<b>1 368</b>	<b>101</b>	<b>18</b>
Барајево	76	1 128	73	3	2
Вождовац	19	404	19	3	0
Врачар	-	-	-	-	-
Гроцка	557	1 975	546	2	0
Звездара	5	34	5	1	0
Земун	54	547	33	7	1
Лазаревац	114	2 314	89	4	0
Младеновац	169	1 680	166	32	2
Нови Београд	5	41	4	-	-
Обреновац	258	2 339	190	22	1
Палилула	322	436	96	7	3
Раковица	29	58	4	-	-
Савски венац	-	-	-	-	-
Сопот	75	658	68	13	7
Стари град	-	-	-	-	-
Сурчин	69	443	44	6	1
Чукарица	34	304	31	1	2
<b>Регион Војводине</b>	<b>12 371</b>	<b>62 496</b>	<b>8 652</b>	<b>8 892</b>	<b>348</b>
<b>Западнобачка област</b>	<b>1 287</b>	<b>7 131</b>	<b>800</b>	<b>1 841</b>	<b>76</b>
Апатин	189	708	81	758	20
Кула	393	1 295	259	156	9
Оџаци	266	1 964	125	15	2
Сомбор	438	3 164	334	912	45
<b>Јужнобанатска област</b>	<b>2 105</b>	<b>12 219</b>	<b>1 291</b>	<b>1 100</b>	<b>39</b>
Алибунар	166	848	140	169	6
Бела Црква	508	774	172	39	2
Вршац	385	918	148	10	2
Ковачица	260	2 837	251	11	2
Ковин	253	3 112	206	838	19
Опово	97	362	82	2	3
Панчево	300	2 127	194	23	4
Пландиште	136	1 241	97	8	1
<b>Јужнобачка област</b>	<b>3 316</b>	<b>12 758</b>	<b>2 208</b>	<b>1 750</b>	<b>52</b>
Град Нови Сад	753	2 074	366	15	5
Нови Сад	722	1 847	349	13	4
Петроварадин	31	227	18	2	0
Бач	237	1 209	193	5	0
Бачка Паланка	633	2 063	445	130	10
Бачки Петровац	213	372	166	86	4
Беочин	46	221	36	1	0
Бечеј	289	1 706	185	10	2
Врбас	293	2 227	154	16	1
Жабалъ	433	774	417	163	7
Србобран	133	1 090	126	11	2
Сремски Карловци	31	95	18	1	0
Темерин	165	354	34	8	0
Тител	90	573	68	1 304	21

Table 7.7. Seasonal and contractual workers, by annual work unit and legal status of holding &gt;&gt;&gt;&gt;

Газдинства правних лица/предузетника <i>Holdings of legal entities/unincorporated enterprises</i>				Region Area City – Municipality
сезонска радна снага <i>seasonal workers</i>		лица ангажована на основу уговора <i>contractual workers</i>		
ПГ АН	ГРЈ AWU	ПГ АН	ГРЈ AWU	
<b>1 252</b>	<b>4 309</b>	<b>313</b>	<b>696</b>	<b>REPUBLIC OF SERBIA</b>
610	3 248	219	523	SRBIJA – SEVER
<b>49</b>	<b>325</b>	<b>17</b>	<b>76</b>	<b>Beogradski region</b>
<b>49</b>	<b>325</b>	<b>17</b>	<b>76</b>	<b>Beogradska oblast (Grad Beograd)</b>
1	1	-	-	Barajevo
-	-	-	-	Voždovac
-	-	-	-	Vračar
6	11	-	-	Grocka
1	0	-	-	Zvezdara
7	19	4	1	Zemun
1	2	1	22	Lazarevac
2	0	1	1	Mladenovac
1	1	1	0	Novi Beograd
3	66	1	1	Obrenovac
13	184	5	39	Palilula
2	24	-	-	Rakovica
-	-	-	-	Savski venac
1	0	1	0	Sopot
-	-	-	-	Stari grad
8	14	3	11	Surčin
3	2	-	-	Čukarica
<b>561</b>	<b>2 924</b>	<b>202</b>	<b>447</b>	<b>Region Vojvodine</b>
<b>61</b>	<b>297</b>	<b>38</b>	<b>114</b>	<b>Zapadnobačka oblast</b>
4	6	4	82	Apatin
11	126	-	-	Kula
12	123	6	15	Odžaci
34	42	28	17	Sombor
<b>126</b>	<b>608</b>	<b>35</b>	<b>167</b>	<b>Južnobačanska oblast</b>
17	19	5	1	Alibunar
7	332	1	2	Bela Crkva
33	92	7	143	Vršac
11	7	-	-	Kovačica
21	13	9	15	Kovin
7	12	1	0	Opovo
22	98	9	4	Pančevo
8	37	3	2	Plandište
<b>139</b>	<b>1 020</b>	<b>30</b>	<b>37</b>	<b>Južnobačka oblast</b>
36	370	10	13	Grad Novi Sad
31	356	10	13	Novi Sad
5	13	-	-	Petrovaradin
13	28	5	15	Bač
16	174	3	5	Bačka Palanka
6	43	-	-	Bački Petrovac
7	10	-	-	Beočin
6	103	1	0	Bečeј
13	138	1	0	Vrbas
10	5	7	4	Žabalj
10	5	-	-	Srbobran
7	13	2	0	Sremski Karlovci
10	131	-	-	Temerin
5	1	1	0	Titel

Табела 7.7. Сезонска радна снага и лица ангажована на основу уговора према годишњој радној јединици и правном статусу газдинства >>>>

Регион Област Град – општина	Укупно ГРЈ Total AWU	Породична газдинства Family holdings			
		сезонска радна снага seasonal workers		лица ангажована на основу уговора contractual workers	
		ПГ АН	ГРЈ AWU	ПГ АН	ГРЈ AWU
<b>Севернобанатска област</b>	<b>1 203</b>	<b>8 105</b>	<b>1 047</b>	<b>1 107</b>	<b>58</b>
Ада	107	433	93	63	10
Кањижа	295	1 579	267	709	22
Кикинда	246	3 863	183	6	1
Нови Кнежевац	131	582	127	6	1
Сента	191	558	183	4	0
Чока	232	1 090	193	319	23
<b>Севернобачка област</b>	<b>1 344</b>	<b>5 835</b>	<b>830</b>	<b>1 357</b>	<b>57</b>
Бачка Топола	257	1 495	174	38	5
Мали Иђош	106	761	67	16	1
Суботица	981	3 579	589	1 303	50
<b>Средњобанатска област</b>	<b>1 102</b>	<b>6 775</b>	<b>744</b>	<b>773</b>	<b>32</b>
Житиште	118	957	106	136	8
Зрењанин	616	3 433	332	104	6
Нова Црња	94	455	58	10	2
Нови Бечеј	197	1 435	173	519	15
Сечањ	77	495	74	4	0
<b>Сремска област</b>	<b>2 015</b>	<b>9 673</b>	<b>1 733</b>	<b>964</b>	<b>35</b>
Инђија	418	917	337	43	5
Ириг	128	468	111	5	1
Пећинци	121	823	115	11	3
Рума	453	2 386	365	40	3
Сремска Митровица	284	2 447	259	546	10
Стара Пазова	262	1 180	256	55	3
Шид	349	1 452	290	264	10
СРБИЈА – ЈУГ	20 276	189 547	18 776	7 304	266
<b>Регион Шумадије и Западне Србије</b>	<b>13 004</b>	<b>122 018</b>	<b>12 278</b>	<b>4 900</b>	<b>174</b>
<b>Златиборска област</b>	<b>2 731</b>	<b>22 376</b>	<b>2 669</b>	<b>116</b>	<b>11</b>
Ариље	1 148	3 372	1 133	3	0
Бајина Башта	235	2 169	229	26	2
Косјерић	157	1 164	156	1	1
Нова Варош	92	1 340	91	4	0
Пожега	229	1 899	217	3	0
Прибој	64	1 352	62	45	2
Пријеполје	255	2 847	242	12	1
Сјеница	219	4 370	215	7	2
Ужице	230	2 497	226	9	1
Чајетина	102	1 366	99	6	1
<b>Колубарска област</b>	<b>1 468</b>	<b>14 639</b>	<b>1 381</b>	<b>484</b>	<b>30</b>
Ваљево	468	4 637	435	277	4
Лајковац	103	1 472	101	3	2
Љиг	133	1 400	127	43	6
Мионица	212	1 798	197	13	1
Осечина	276	2 530	258	136	16
Уб	275	2 802	263	12	1
<b>Мачванска област</b>	<b>2 455</b>	<b>19 396</b>	<b>2 331</b>	<b>132</b>	<b>16</b>
Богатић	394	2 944	378	19	5
Владимирци	216	2 097	201	46	2
Коцељева	193	1 786	191	2	1
Крупањ	220	1 240	196	2	0
Лозница	268	4 051	259	31	3
Љубовија	133	1 129	132	-	-
Мали Зворник	17	197	17	4	0
Шабац	1 015	5 952	957	28	5

Table 7.7. Seasonal and contractual workers, by annual work unit and legal status of holding &gt;&gt;&gt;&gt;

Газдинства правних лица/предузетника <i>Holdings of legal entities/unincorporated enterprises</i>				Region Area City – Municipality
сезонска радна снага <i>seasonal workers</i>		лица ангажована на основу уговора <i>contractual workers</i>		
ПГ АН	ГРЈ AWU	ПГ АН	ГРЈ AWU	
<b>40</b>	<b>81</b>	<b>27</b>	<b>18</b>	<b>Severnobanatska oblast</b>
3	3	3	1	Ada
11	6	3	0	Kanjiža
10	61	4	1	Kikinda
3	2	4	1	Novi Kneževac
8	5	7	3	Senta
5	3	6	11	Čoka
<b>74</b>	<b>448</b>	<b>26</b>	<b>9</b>	<b>Severnobačka oblast</b>
26	75	8	3	Bačka Topola
8	36	2	1	Mali Iđoš
40	337	16	5	Subotica
<b>47</b>	<b>254</b>	<b>19</b>	<b>72</b>	<b>Srednjobanatska oblast</b>
8	2	6	3	Žitište
28	249	5	29	Zrenjanin
1	0	3	34	Nova Crnja
3	2	4	5	Novi Bečej
7	1	1	1	Sečanj
<b>74</b>	<b>215</b>	<b>27</b>	<b>31</b>	<b>Sremska oblast</b>
16	74	1	2	Indija
10	9	8	6	Irig
2	0	4	3	Pećinci
17	74	8	11	Ruma
14	7	3	8	Sremska Mitrovica
4	2	1	0	Stara Pazova
11	49	2	0	Šid
642	1 060	94	173	SRBIJA – JUG
<b>482</b>	<b>498</b>	<b>59</b>	<b>54</b>	<b>Region Šumadije i Zapadne Srbije</b>
<b>72</b>	<b>32</b>	<b>6</b>	<b>19</b>	<b>Zlatiborska oblast</b>
8	7	1	7	Arilje
8	3	1	1	Bajina Bašta
1	0	-	-	Kosjerić
11	1	-	-	Nova Varoš
6	12	-	-	Požega
4	1	1	0	Priboj
14	2	1	11	Prijepolje
6	2	1	0	Sjenica
11	3	1	0	Užice
3	1	-	-	Čajetina
<b>95</b>	<b>54</b>	<b>9</b>	<b>4</b>	<b>Kolubarska oblast</b>
37	26	7	3	Valjevo
4	0	1	0	Lajkovac
6	0	-	-	Ljig
17	14	1	0	Mionica
11	2	-	-	Osečina
20	11	-	-	Ub
<b>53</b>	<b>98</b>	<b>12</b>	<b>10</b>	<b>Mačvanska oblast</b>
8	10	-	-	Bogatić
5	5	1	7	Vladimirci
2	1	1	0	Koceljeva
7	24	1	0	Krupanj
6	6	1	0	Loznica
4	1	-	-	Ljubovija
1	0	-	-	Mali Zvornik
20	51	8	2	Šabac

Табела 7.7. Сезонска радна снага и лица ангажована на основу уговора према годишњој радној јединици и правном статусу газдинства >>>>

Регион Област Град - општина	Укупно ГРЈ Total AWU	Породична газдинства Family holdings			
		сезонска радна снага seasonal workers		лица ангажована на основу уговора contractual workers	
		ПГ АН	ГРЈ AWU	ПГ АН	ГРЈ AWU
<b>Моравичка област</b>	<b>1 691</b>	<b>11 574</b>	<b>1 621</b>	<b>56</b>	<b>12</b>
Горњи Милановац	331	2 517	305	27	4
Ивањица	464	2 764	459	1	0
Лучани	303	2 114	300	16	2
Чачак	592	4 179	558	12	5
<b>Поморавска област</b>	<b>1 070</b>	<b>14 002</b>	<b>922</b>	<b>3 286</b>	<b>62</b>
Деспотовац	121	1 230	116	26	2
Јагодина	244	4 389	229	9	3
Параћин	205	4 143	177	1 618	23
Рековац	151	1 233	137	1	0
Свилајнац	203	1 949	141	1 612	29
Ђуприја	146	1 058	120	20	4
<b>Расинска област</b>	<b>1 585</b>	<b>15 385</b>	<b>1 468</b>	<b>19</b>	<b>4</b>
Александровац	318	3 019	305	3	2
Брус	267	2 244	266	1	0
Варварин	153	1 603	152	2	0
Крушевац	378	5 756	344	7	2
Трстеник	438	2 212	372	3	0
Ђићевац	30	551	30	3	0
<b>Рашка област</b>	<b>648</b>	<b>10 102</b>	<b>615</b>	<b>258</b>	<b>12</b>
Врњачка Бања	76	1 429	72	3	2
Краљево	371	4 942	348	238	7
Нови Пазар	101	1 699	97	14	2
Рашка	55	900	52	3	2
Тутин	46	1 132	46	-	-
<b>Шумадијска област</b>	<b>1 356</b>	<b>14 544</b>	<b>1 272</b>	<b>549</b>	<b>27</b>
Аранђеловац	164	2 023	161	2	0
Баточина	53	619	50	50	2
Кнић	187	3 105	185	4	0
Крагујевац	431	5 021	411	200	11
Лапово	23	167	18	1	0
Рача	147	1 536	135	283	11
Топола	350	2 073	312	9	2
<b>Регион Јужне и Источне Србије</b>	<b>7 272</b>	<b>67 529</b>	<b>6 498</b>	<b>2 404</b>	<b>92</b>
<b>Борска област</b>	<b>385</b>	<b>3 812</b>	<b>365</b>	<b>42</b>	<b>4</b>
Бор	84	766	81	26	2
Кладово	49	594	44	5	0
Мајданпек	58	632	58	-	-
Неготин	194	1 820	183	11	2
<b>Браничевска област</b>	<b>1 066</b>	<b>10 568</b>	<b>986</b>	<b>184</b>	<b>13</b>
Град Пожаревац	148	869	100	1	0
Пожаревац	97	786	93	1	0
Костолац	52	83	8	-	-
Велико Градиште	147	771	144	44	2
Голубац	47	452	46	1	0
Жабари	141	1 294	129	2	0
Жагубица	115	1 416	114	1	0
Кучево	108	1 286	107	1	1
Мало Црниће	95	1 852	87	122	7
Петровац на Млави	264	2 628	258	12	2

Table 7.7. Seasonal and contractual workers, by annual work unit and legal status of holding &gt;&gt;&gt;&gt;

Газдинства правних лица/предузетника <i>Holdings of legal entities/unincorporated enterprises</i>				Region Area City – Municipality
сезонска радна снага <i>seasonal workers</i>		лица ангажована на основу уговора <i>contractual workers</i>		
ПГ АН	ГРЈ AWU	ПГ АН	ГРЈ AWU	
<b>45</b>	<b>56</b>	<b>3</b>	<b>1</b>	<b>Moravička oblast</b>
11	22	-	-	Gornji Milanovac
10	5	1	0	Ivanjica
3	1	-	-	Lučani
21	29	2	1	Čačak
<b>37</b>	<b>80</b>	<b>8</b>	<b>6</b>	<b>Pomoravska oblast</b>
3	2	1	0	Despotovac
7	12	-	-	Jagodina
11	5	2	0	Paraćin
5	9	2	4	Rekovac
6	32	2	1	Svilajnac
5	21	1	0	Ćuprija
<b>115</b>	<b>105</b>	<b>10</b>	<b>8</b>	<b>Rasinska oblast</b>
18	10	3	1	Aleksandrovac
4	1	1	0	Brus
3	1	-	-	Varvarin
49	30	3	2	Kruševac
38	61	3	5	Trstenik
3	1	-	-	Ćićevac
<b>30</b>	<b>18</b>	<b>5</b>	<b>3</b>	<b>Raška oblast</b>
3	2	-	-	Vrnjačka Banja
20	14	5	3	Kraljevo
2	2	-	-	Novi Pazar
4	1	-	-	Raška
1	0	-	-	Tutin
<b>35</b>	<b>54</b>	<b>6</b>	<b>3</b>	<b>Šumadijska oblast</b>
3	3	-	-	Aranđelovac
1	1	-	-	Batočina
5	2	-	-	Knić
16	9	4	1	Kragujevac
1	5	-	-	Lapovo
1	1	-	-	Rača
8	34	2	1	Topola
<b>160</b>	<b>562</b>	<b>35</b>	<b>119</b>	<b>Region Južne i Istočne Srbije</b>
<b>22</b>	<b>13</b>	<b>5</b>	<b>3</b>	<b>Borska oblast</b>
1	1	-	-	Bor
3	3	1	2	Kladovo
1	0	-	-	Majdanpek
17	8	4	1	Negotin
<b>14</b>	<b>21</b>	<b>7</b>	<b>45</b>	<b>Braničevska oblast</b>
4	3	3	45	Grad Požarevac
4	3	2	1	Požarevac
-	-	1	44	Kostolac
1	1	-	-	Veliko Gradište
1	0	1	0	Golubac
3	12	1	0	Žabari
2	2	-	-	Žagubica
-	-	-	-	Kučevo
1	1	-	-	Malo Crniće
2	3	2	0	Petrovac na Mlavi



Табела 7.7. Сезонска радна снага и лица ангажована на основу уговора према годишњој радној јединици и правном статусу газдинства

Регион Област Град – општина	Укупно ГРЈ Total AWU	Породична газдинства Family holdings			
		сезонска радна снага seasonal workers		лица ангажована на основу уговора contractual workers	
		ПГ АН	ГРЈ AWU	ПГ АН	ГРЈ AWU
<b>Зајечарска област</b>	<b>759</b>	<b>6 745</b>	<b>694</b>	<b>119</b>	<b>12</b>
Бољевац	83	776	82	3	0
Зајечар	287	2 143	224	100	11
Књажевац	254	1 801	253	11	1
Сокобања	135	2 025	135	5	0
<b>Јабланичка област</b>	<b>1 300</b>	<b>10 633</b>	<b>1 085</b>	<b>83</b>	<b>3</b>
Бојник	180	1 696	157	2	0
Власотинце	105	839	103	65	3
Лебане	201	2 596	191	3	0
Лесковац	772	4 546	593	10	0
Медвеђа	38	904	38	2	0
Црна Трава	4	52	4	1	0
<b>Нишавска област</b>	<b>936</b>	<b>9 830</b>	<b>840</b>	<b>566</b>	<b>17</b>
Град Ниш	183	1 830	124	1	0
Медијана	3	70	3	-	-
Нишка Бања	18	173	18	-	-
Палилула	87	324	30	-	-
Пантелеј	47	915	46	1	0
Црвени крст	28	348	26	-	-
Алексинач	272	3 212	253	129	5
Гацин Хан	31	452	31	-	-
Дољевац	54	717	48	217	4
Мерошина	255	1 582	254	9	0
Ражањ	65	749	64	7	1
Сврљиг	76	1 288	66	203	8
<b>Пиротска област</b>	<b>305</b>	<b>2 993</b>	<b>279</b>	<b>44</b>	<b>9</b>
Бабушница	54	747	52	-	-
Бела Паланка	67	517	56	5	0
Димитровград	34	249	32	-	-
Пирот	150	1 480	139	39	9
<b>Подунавска област</b>	<b>1 181</b>	<b>9 717</b>	<b>1 000</b>	<b>812</b>	<b>19</b>
Велика Плана	213	2 450	202	336	9
Смедерево	500	1 930	370	22	2
Смедеревска Паланка	467	5 337	428	454	8
<b>Пчињска област</b>	<b>534</b>	<b>6 848</b>	<b>479</b>	<b>516</b>	<b>13</b>
Град Врање	156	1 799	137	9	1
Врање	128	1 528	108	8	1
Врањска Бања	29	271	29	1	0
Босилеград	47	594	43	20	3
Бујановац	55	667	52	1	0
Владичин Хан	80	1 546	79	7	0
Прешево	63	1 058	57	465	6
Сурдулица	76	430	55	5	1
Трговиште	57	754	55	9	1
<b>Топличка област</b>	<b>808</b>	<b>6 383</b>	<b>769</b>	<b>38</b>	<b>2</b>
Блаце	126	1 340	118	4	1
Житорађа	117	965	115	16	0
Куршумлија	96	1 247	96	3	0
Прокупље	469	2 831	440	15	1
<b>Регион Косово и Метохија</b>	...	...	...	...	...

Table 7.7. Seasonal and contractual workers, by annual work unit and legal status of holding

Газдинства правних лица/предузетника <i>Holdings of legal entities/unincorporated enterprises</i>				Region Area City – Municipality
сезонска радна снага <i>seasonal workers</i>		лица ангажована на основу уговора <i>contractual workers</i>		
ПГ АН	ГРЈ AWU	ПГ АН	ГРЈ AWU	
<b>7</b>	<b>4</b>	<b>3</b>	<b>48</b>	<b>Zaječarska oblast</b>
1	1	-	-	Boljevac
4	3	2	48	Zaječar
2	0	1	0	Knjaževac
-	-	-	-	Sokobanja
<b>20</b>	<b>211</b>	<b>4</b>	<b>1</b>	<b>Jablanička oblast</b>
4	23	-	-	Bojnik
-	-	-	-	Vlasotince
3	10	1	0	Lebane
12	178	3	1	Leskovac
1	0	-	-	Medveđa
-	-	-	-	Crna Trava
<b>23</b>	<b>79</b>	<b>1</b>	<b>0</b>	<b>Nišavska oblast</b>
8	59	1	0	Grad Niš
-	-	-	-	Medijana
1	0	-	-	Niška Banja
3	57	1	0	Palilula
1	0	-	-	Panteleј
3	2	-	-	Crveni krst
5	14	-	-	Aleksinac
-	-	-	-	Gadžin Han
2	3	-	-	Doljevac
3	1	-	-	Merošina
2	0	-	-	Ražanj
3	2	-	-	Svrljig
<b>12</b>	<b>13</b>	<b>1</b>	<b>3</b>	<b>Pirotska oblast</b>
2	2	-	-	Babušnica
4	8	1	3	Bela Palanka
2	2	-	-	Dimitrovgrad
4	1	-	-	Pirot
<b>33</b>	<b>155</b>	<b>7</b>	<b>7</b>	<b>Podunavska oblast</b>
6	3	-	-	Velika Plana
18	122	5	6	Smederevo
9	30	2	1	Smederevska Palanka
<b>13</b>	<b>31</b>	<b>3</b>	<b>11</b>	<b>Pčinjska oblast</b>
8	17	2	1	Grad Vranje
8	17	2	1	Vranje
-	-	-	-	Vranjska Banja
-	-	-	-	Bosilegrad
2	3	-	-	Bujanovac
-	-	-	-	Vladičin Han
-	-	-	-	Preševo
2	10	1	10	Surdulica
1	1	-	-	Trgovište
<b>16</b>	<b>36</b>	<b>4</b>	<b>1</b>	<b>Toplička oblast</b>
2	7	-	-	Blace
1	1	1	0	Žitorađa
1	0	-	-	Kuršumlija
12	27	3	1	Prokuplje
...	...	...	...	<b>Region Kosovo i Metohija</b>

Табела 7.8. Чланови газдинства и стално запослени на породичном газдинству према активностима које су обављали на газдинству >>>>

Регион Област Град – општина	Носиоци-управници газдинстава <i>Holders – Managers of holdings</i>			Чланови породице и рођаци који су обављали пољопривредне активности на газдинству <i>Family members and relatives who practiced agricultural activities at holding</i>		
	обављали само пољопривредне активности <i>practised agricultural activities only</i>	обављали другу активност <i>practised other activity</i>		обављали само пољопривредне активности <i>practised agricultural activities only</i>	обављали другу активност <i>practised other activity</i>	
		више него пољопривредне активности <i>more than agricultural activities</i>	мање него пољопривредне активности <i>less than agricultural activities</i>		више него пољопривредне активности <i>more than agricultural activities</i>	мање него пољопривредне активности <i>less than agricultural activities</i>
<b>РЕПУБЛИКА СРБИЈА</b>	<b>421 016</b>	<b>21 154</b>	<b>150 430</b>	<b>537 479</b>	<b>39 480</b>	<b>220 240</b>
СРБИЈА – СЕВЕР	120 167	2 672	47 966	122 983	2 746	49 124
<b>Београдски регион</b>	<b>21 477</b>	<b>523</b>	<b>9 475</b>	<b>26 258</b>	<b>966</b>	<b>13 617</b>
<b>Београдска област (Град Београд)</b>	<b>21 477</b>	<b>523</b>	<b>9 475</b>	<b>26 258</b>	<b>966</b>	<b>13 617</b>
Барајево	1 728	44	762	1 863	112	1 083
Вождовац	1 024	98	449	961	129	703
Врачар	-	-	-	-	-	-
Гроцка	2 884	16	967	3 664	14	1 582
Звездара	161	-	47	139	2	42
Земун	559	11	220	639	21	297
Лазаревац	2 492	91	1 993	3 608	158	2 599
Младеновац	3 397	135	1 440	4 972	142	2 420
Нови Београд	65	1	14	68	1	25
Обреновац	3 733	38	1 480	4 734	207	2 180
Палилула	1 213	10	331	1 464	4	431
Раковица	98	1	100	64	1	123
Савски венац	-	-	-	-	-	-
Сопот	1 841	32	703	2 085	111	960
Стари град	-	-	-	-	-	-
Сурчин	1 340	20	680	1 178	18	749
Чукарица	942	26	289	819	46	423
<b>Регион Војводине</b>	<b>98 690</b>	<b>2 149</b>	<b>38 491</b>	<b>96 725</b>	<b>1 780</b>	<b>35 507</b>
<b>Западнобачка област</b>	<b>12 124</b>	<b>319</b>	<b>4 668</b>	<b>11 441</b>	<b>235</b>	<b>4 130</b>
Апатин	1 531	68	571	1 562	40	584
Кула	2 713	32	915	2 321	31	802
Оџаци	2 498	43	960	2 480	25	826
Сомбор	5 382	176	2 222	5 078	139	1 918
<b>Јужнобанатска област</b>	<b>17 420</b>	<b>428</b>	<b>6 343</b>	<b>18 045</b>	<b>412</b>	<b>5 984</b>
Алибунар	2 517	20	742	2 227	24	686
Бела Црква	1 226	53	344	1 661	77	463
Вршац	1 921	46	667	2 229	59	677
Ковачица	2 496	81	930	2 444	63	918
Ковин	2 607	129	1 137	2 918	118	861
Опово	1 050	41	355	1 133	19	363
Панчево	4 234	47	1 679	4 318	44	1 563
Пландиште	1 369	11	489	1 115	8	453
<b>Јужнобачка област</b>	<b>21 036</b>	<b>524</b>	<b>8 656</b>	<b>18 173</b>	<b>362</b>	<b>7 306</b>
Град Нови Сад	3 391	117	1 388	3 088	97	1 416
Нови Сад	2 831	72	1 147	2 678	75	1 215
Петроварадин	560	45	241	410	22	201
Бач	1 231	46	445	1 123	23	440
Бачка Паланка	3 637	48	1 393	3 023	32	1 272
Бачки Петровац	1 085	18	475	808	14	335
Беочин	662	33	325	646	22	303
Бечеј	1 794	29	770	1 767	20	741
Врбас	2 142	47	930	1 823	35	671
Жабалъ	3 053	83	1 248	2 215	49	873
Србобран	1 295	26	453	875	15	282
Сремски Карловци	158	4	97	201	-	84
Темерин	1 115	42	524	856	33	437
Тител	1 473	31	608	1 748	22	452

Table 7.8. Members and regularly employed labour force at family holding, by activities carried out at holding &gt;&gt;&gt;&gt;

Стално запослени на газдинству Regularly employed labour at holding			Region Area City – Municipality
обављали само пољопривредне активности <i>practised agricultural activities only</i>	обављали другу активност <i>practised other activity</i>		
	више него пољопривредне активности <i>more than agricultural activities</i>	мање него пољопривредне активности <i>less than agricultural activities</i>	
<b>1 630</b>	<b>56</b>	<b>99</b>	<b>REPUBLIC OF SERBIA</b>
1 165	23	74	SRBIJA – SEVER
<b>37</b>	<b>2</b>	<b>8</b>	<b>Beogradski region</b>
<b>37</b>	<b>2</b>	<b>8</b>	<b>Beogradska oblast (Grad Beograd)</b>
6	-	1	Barajevo
2	-	-	Voždovac
-	-	-	Vračar
2	-	-	Grocka
-	-	-	Zvezdara
1	-	1	Zemun
5	-	-	Lazarevac
7	-	3	Mladenovac
-	-	-	Novi Beograd
-	2	2	Obrenovac
5	-	1	Palilula
-	-	-	Rakovica
-	-	-	Savski venac
2	-	-	Sopot
-	-	-	Stari grad
3	-	-	Surčin
4	-	-	Čukarica
<b>1 128</b>	<b>21</b>	<b>66</b>	<b>Region Vojvodine</b>
<b>67</b>	-	<b>7</b>	<b>Zapadnobačka oblast</b>
6	-	2	Apatin
5	-	-	Kula
7	-	2	Odžaci
49	-	3	Sombor
<b>156</b>	<b>1</b>	<b>5</b>	<b>Južnobačanska oblast</b>
33	-	1	Alibunar
9	-	1	Bela Crkva
18	1	-	Vršac
9	-	1	Kovačica
60	-	-	Kovin
1	-	1	Opovo
25	-	1	Pančevo
1	-	-	Plandište
<b>248</b>	<b>5</b>	<b>12</b>	<b>Južnobačka oblast</b>
23	1	1	Grad Novi Sad
19	-	1	Novi Sad
4	1	-	Petrovaradin
15	-	-	Bač
9	-	1	Bačka Palanka
-	1	-	Bački Petrovac
1	-	-	Beočin
86	1	6	Bečej
23	1	-	Vrbas
31	-	3	Žabalj
26	-	-	Srbobran
-	-	-	Sremski Karlovci
20	1	-	Temerin
14	-	1	Titel

Табела 7.8. Чланови газдинства и стално запослени на породичном газдинству према активностима које су обављали на газдинству >>>>

Регион Област Град – општина	Носиоци-управници газдинстава <i>Holders – Managers of holdings</i>			Чланови породице и рођаци који су обављали пољопривредне активности на газдинству <i>Family members and relatives who practiced agricultural activities at holding</i>		
	обављали само пољопривредне активности <i>practised agricultural activities only</i>	обављали другу активност <i>practised other activity</i>		обављали само пољопривредне активности <i>practised agricultural activities only</i>	обављали другу активност <i>practised other activity</i>	
		више него пољопривредне активности <i>more than agricultural activities</i>	мање него пољопривредне активности <i>less than agricultural activities</i>		више него пољопривредне активности <i>more than agricultural activities</i>	мање него пољопривредне активности <i>less than agricultural activities</i>
<b>Севернобанатска област</b>	<b>9 337</b>	<b>255</b>	<b>3 996</b>	<b>8 804</b>	<b>171</b>	<b>3 660</b>
Ада	1 116	15	395	903	7	430
Кањижа	1 945	44	723	2 061	34	743
Кикинда	3 052	33	1 550	2 700	32	1 156
Нови Кнежевац	877	55	508	946	23	595
Сента	1 313	48	297	1 306	21	350
Чока	1 034	60	523	888	54	386
<b>Севернобачка област</b>	<b>7 812</b>	<b>165</b>	<b>2 653</b>	<b>7 572</b>	<b>163</b>	<b>3 080</b>
Бачка Топола	2 307	39	854	2 106	24	842
Мали Иђош	875	8	379	825	3	395
Суботица	4 630	118	1 420	4 641	136	1 843
<b>Средњобанатска област</b>	<b>11 310</b>	<b>232</b>	<b>4 294</b>	<b>10 875</b>	<b>179</b>	<b>3 873</b>
Житиште	2 122	24	793	2 148	16	824
Зрењанин	4 665	129	1 857	4 955	103	1 810
Нова Црња	1 076	31	381	928	24	276
Нови Бечеј	1 773	39	679	1 619	27	593
Сечањ	1 674	9	584	1 225	9	370
<b>Сремска област</b>	<b>19 651</b>	<b>226</b>	<b>7 881</b>	<b>21 815</b>	<b>258</b>	<b>7 474</b>
Инђија	2 226	36	831	2 284	36	864
Ириг	1 048	8	389	1 119	10	372
Пећинци	2 082	5	924	2 705	13	1 208
Рума	3 795	39	1 428	4 246	37	1 294
Сремска Митровица	5 180	69	1 844	6 030	52	1 813
Стара Пазова	2 482	14	1 009	2 221	43	831
Шид	2 838	55	1 456	3 210	67	1 092
СРБИЈА – ЈУГ	300 849	18 482	102 464	414 496	36 734	171 116
<b>Регион Шумадије и Западне Србије</b>	<b>173 402</b>	<b>13 541</b>	<b>61 715</b>	<b>239 332</b>	<b>26 268</b>	<b>101 567</b>
<b>Златиборска област</b>	<b>28 024</b>	<b>4 866</b>	<b>11 817</b>	<b>39 541</b>	<b>9 259</b>	<b>21 537</b>
Ариље	3 153	71	1 335	4 169	74	1 968
Бајина Башта	2 297	1 098	1 407	4 118	1 437	2 951
Косјерић	2 008	136	606	2 815	190	982
Нова Варош	1 741	539	1 198	2 261	1 314	1 785
Пожега	3 798	96	1 409	5 094	428	3 111
Прибој	2 465	211	777	3 336	355	1 333
Пријеполје	2 970	1 355	1 763	4 326	2 061	2 823
Сјеница	3 798	509	1 124	5 501	1 790	1 361
Ужице	3 850	642	1 567	5 527	1 212	3 801
Чајетина	1 944	209	631	2 394	398	1 422
<b>Колубарска област</b>	<b>17 493</b>	<b>1 406</b>	<b>7 028</b>	<b>24 457</b>	<b>3 287</b>	<b>11 057</b>
Ваљево	6 038	586	1 623	7 467	1 475	3 358
Лајковац	1 404	12	1 032	2 185	58	1 217
Љиг	1 196	111	1 634	2 265	159	1 780
Мионица	2 288	261	761	2 793	712	1 267
Осечина	2 371	319	682	3 822	397	1 307
Уб	4 196	117	1 296	5 925	486	2 128
<b>Мачванска област</b>	<b>30 702</b>	<b>1 371</b>	<b>10 872</b>	<b>41 162</b>	<b>1 796</b>	<b>11 903</b>
Богатић	4 584	81	1 431	6 334	50	1 425
Владимирци	3 230	77	968	4 762	54	1 390
Коцељева	2 412	51	855	3 166	43	879
Крупањ	2 755	373	861	4 062	515	936
Лозница	6 239	203	2 404	7 108	315	2 571
Љубовија	1 949	276	820	3 367	520	1 193
Мали Зворник	1 322	39	678	1 495	35	424
Шабац	8 211	271	2 855	10 868	264	3 085

Table 7.8. Members and regularly employed labour force at family holding, by activities carried out at holding &gt;&gt;&gt;&gt;

Стално запослени на газдинству Regularly employed labour at holding			Region Area City – Municipality
обављали само пољопривредне активности practised agricultural activities only	обављали другу активност practised other activity		
	више него пољопривредне активности more than agricultural activities	мање него пољопривредне активности less than agricultural activities	
<b>279</b>	<b>6</b>	<b>23</b>	<b>Severnobanatska oblast</b>
6	-	1	Ada
34	3	10	Kanjiža
75	1	3	Kikinda
119	2	8	Novi Kneževac
29	-	1	Senta
16	-	-	Čoka
<b>135</b>	<b>2</b>	<b>5</b>	<b>Severnobačka oblast</b>
20	-	3	Bačka Topola
7	-	1	Mali Idoš
108	2	1	Subotica
<b>184</b>	<b>5</b>	<b>3</b>	<b>Srednjobanatska oblast</b>
18	-	1	Žitište
41	-	1	Zrenjanin
7	-	-	Nova Crnja
103	4	1	Novi Bečej
15	1	-	Sečanj
<b>59</b>	<b>2</b>	<b>11</b>	<b>Sremska oblast</b>
7	1	-	Indija
5	-	-	Irig
4	-	-	Pećinci
18	-	6	Ruma
11	1	1	Sremska Mitrovica
4	-	-	Stara Pazova
10	-	4	Šid
465	33	25	SRBIJA – JUG
<b>225</b>	<b>17</b>	<b>12</b>	<b>Region Šumadije i Zapadne Srbije</b>
<b>26</b>	<b>3</b>	<b>-</b>	<b>Zlatiborska oblast</b>
1	-	-	Arilje
6	2	-	Bajina Bašta
5	-	-	Kosjerić
-	-	-	Nova Varoš
-	-	-	Požega
-	-	-	Priboj
3	-	-	Prijepolje
7	-	-	Sjenica
4	1	-	Užice
-	-	-	Čajetina
<b>35</b>	<b>1</b>	<b>2</b>	<b>Kolubarska oblast</b>
13	-	1	Valjevo
1	-	-	Lajkovac
5	-	-	Ljig
6	-	-	Mionica
1	1	-	Osečina
9	-	1	Ub
<b>35</b>	<b>3</b>	<b>3</b>	<b>Mačvanska oblast</b>
4	3	-	Bogatić
2	-	-	Vladimirci
3	-	1	Koceljeva
2	-	-	Krupanj
8	-	1	Loznica
-	-	-	Ljubovija
-	-	-	Mali Zvornik
16	-	1	Šabac

Табела 7.8. Чланови газдинства и стално запослени на породичном газдинству према активностима које су обављали на газдинству >>>>

Регион Област Град – општина	Носиоци-управници газдинстава <i>Holders – Managers of holdings</i>			Чланови породице и рођаци који су обављали пољопривредне активности на газдинству <i>Family members and relatives who practiced agricultural activities at holding</i>		
	обављали само пољопривредне активности <i>practised agricultural activities only</i>	обављали другу активност <i>practised other activity</i>		обављали само пољопривредне активности <i>practised agricultural activities only</i>	обављали другу активност <i>practised other activity</i>	
		више него пољопривредне активности <i>more than agricultural activities</i>	мање него пољопривредне активности <i>less than agricultural activities</i>		више него пољопривредне активности <i>more than agricultural activities</i>	мање него пољопривредне активности <i>less than agricultural activities</i>
<b>Моравичка област</b>	<b>19 541</b>	<b>1 643</b>	<b>6 705</b>	<b>24 938</b>	<b>3 564</b>	<b>12 594</b>
Горњи Милановац	4 227	218	1 225	5 023	643	2 765
Ивањица	4 689	630	2 058	6 550	1 348	3 744
Лучани	3 600	340	1 110	4 654	426	1 998
Чачак	7 025	455	2 312	8 711	1 147	4 087
<b>Поморавска област</b>	<b>16 511</b>	<b>437</b>	<b>6 312</b>	<b>23 521</b>	<b>753</b>	<b>8 993</b>
Деспотовац	2 471	42	1 022	3 501	131	1 634
Јагодина	3 824	64	2 144	5 515	79	2 606
Параћин	3 805	142	1 202	5 995	250	2 044
Рековац	2 158	112	489	2 950	168	845
Свилајнац	2 206	53	597	3 007	77	898
Ђуприја	2 047	24	858	2 553	48	966
<b>Расинска област</b>	<b>23 885</b>	<b>1 187</b>	<b>6 441</b>	<b>35 724</b>	<b>1 836</b>	<b>13 864</b>
Александровац	3 504	536	1 122	5 707	612	2 673
Брус	2 898	223	880	4 398	394	2 672
Варварин	2 785	42	603	3 908	95	834
Крушевац	8 799	317	2 298	13 052	585	4 860
Трстеник	4 933	58	1 178	7 404	102	2 238
Ћићевац	966	11	360	1 255	48	587
<b>Рашка област</b>	<b>18 304</b>	<b>1 858</b>	<b>6 864</b>	<b>24 826</b>	<b>4 250</b>	<b>11 459</b>
Врњачка Бања	1 722	259	755	1 932	268	1 177
Краљево	6 946	1 183	2 911	8 837	2 076	4 587
Нови Пазар	3 357	197	1 314	4 984	498	2 005
Рашка	2 807	113	811	3 407	419	2 193
Тутин	3 472	106	1 073	5 666	989	1 497
<b>Шумадијска област</b>	<b>18 942</b>	<b>773</b>	<b>5 676</b>	<b>25 163</b>	<b>1 523</b>	<b>10 160</b>
Аранђеловац	2 997	166	1 333	4 025	360	2 068
Баточина	1 235	17	401	1 494	25	543
Кнић	2 913	78	705	3 987	225	1 537
Крагујевац	6 088	433	1 760	7 923	705	3 351
Лапово	495	-	193	449	-	229
Рача	2 031	4	440	2 332	15	950
Топола	3 183	75	844	4 953	193	1 482
<b>Регион Јужне и Источне Србије</b>	<b>127 447</b>	<b>4 941</b>	<b>40 749</b>	<b>175 164</b>	<b>10 466</b>	<b>69 549</b>
<b>Борска област</b>	<b>8 566</b>	<b>322</b>	<b>2 457</b>	<b>12 317</b>	<b>816</b>	<b>4 717</b>
Бор	2 468	75	698	3 981	219	1 623
Кладово	1 433	68	506	1 845	133	744
Мајданпек	1 407	58	509	2 049	108	934
Неготин	3 258	121	744	4 442	356	1 416
<b>Браничевска област</b>	<b>17 438</b>	<b>279</b>	<b>6 780</b>	<b>24 457</b>	<b>619</b>	<b>9 767</b>
Град Пожаревац	3 067	36	1 653	3 622	186	1 633
Пожаревац	2 723	26	1 454	3 272	130	1 435
Костолац	344	10	199	350	56	198
Велико Градиште	1 964	30	429	2 852	55	766
Голубац	889	13	328	1 362	35	579
Жабари	1 532	29	540	2 009	25	615
Жагубица	2 125	114	728	3 411	181	1 200
Кучево	2 533	12	798	3 187	26	1 401
Мало Црниће	1 516	22	773	2 092	47	882
Петровац на Млави	3 812	23	1 531	5 922	64	2 691

Table 7.8. Members and regularly employed labour force at family holding, by activities carried out at holding &gt;&gt;&gt;&gt;

Стално запослени на газдинству Regularly employed labour at holding			Region Area City – Municipality
обављали само пољопривредне активности <i>practised agricultural activities only</i>	обављали другу активност <i>practised other activity</i>		
	више него пољопривредне активности <i>more than agricultural activities</i>	мање него пољопривредне активности <i>less than agricultural activities</i>	
<b>13</b>	<b>1</b>	<b>-</b>	<b>Moravička oblast</b>
9	-	-	Gornji Milanovac
1	-	-	Ivanjica
1	1	-	Lučani
2	-	-	Čačak
<b>29</b>	<b>-</b>	<b>1</b>	<b>Pomoravska oblast</b>
-	-	-	Despotovac
3	-	-	Jagodina
4	-	-	Paraćin
6	-	-	Rekovac
2	-	-	Svilajnac
14	-	1	Čuprija
<b>20</b>	<b>2</b>	<b>-</b>	<b>Rasinska oblast</b>
-	-	-	Aleksandrovac
-	-	-	Brus
6	-	-	Varvarin
7	1	-	Kruševac
7	1	-	Trstenik
-	-	-	Ćičevac
<b>26</b>	<b>1</b>	<b>5</b>	<b>Raška oblast</b>
3	-	-	Vrnjačka Banja
23	1	5	Kraljevo
-	-	-	Novi Pazar
-	-	-	Raška
-	-	-	Tutin
<b>41</b>	<b>6</b>	<b>1</b>	<b>Šumadijska oblast</b>
3	4	-	Arandjelovac
6	-	-	Batočina
10	-	-	Knić
11	-	1	Kragujevac
2	-	-	Lapovo
1	-	-	Rača
8	2	-	Topola
<b>240</b>	<b>16</b>	<b>13</b>	<b>Region Južne i Istočne Srbije</b>
<b>10</b>	<b>-</b>	<b>1</b>	<b>Borska oblast</b>
2	-	-	Bor
2	-	-	Kladovo
-	-	-	Majdanpek
6	-	1	Negotin
<b>48</b>	<b>1</b>	<b>7</b>	<b>Braničevska oblast</b>
2	-	4	Grad Požarevac
2	-	4	Požarevac
-	-	-	Kostolac
16	-	-	Veliko Gradište
-	-	-	Golubac
11	1	-	Žabari
1	-	-	Žagubica
8	-	3	Kučevo
4	-	-	Malo Crniće
6	-	-	Petrovac na Mlavi



Табела 7.8. Чланови газдинства и стално запослени на породичном газдинству према активностима које су обављали на газдинству

Регион Област Град – општина	Носиоци-управници газдинстава <i>Holders – Managers of holdings</i>			Чланови породице и рођаци који су обављали пољопривредне активности на газдинству <i>Family members and relatives who practiced agricultural activities at holding</i>		
	обављали само пољопривредне активности <i>practised agricultural activities only</i>	обављали другу активност <i>practised other activity</i>		обављали само пољопривредне активности <i>practised agricultural activities only</i>	обављали другу активност <i>practised other activity</i>	
		више него пољопривредне активности <i>more than agricultural activities</i>	мање него пољопривредне активности <i>less than agricultural activities</i>		више него пољопривредне активности <i>more than agricultural activities</i>	мање него пољопривредне активности <i>less than agricultural activities</i>
<b>Зајечарска област</b>	<b>11 167</b>	<b>809</b>	<b>2 609</b>	<b>15 807</b>	<b>1 737</b>	<b>6 216</b>
Бољевац	1 709	283	605	2 717	574	1 165
Зајечар	4 250	219	897	6 179	393	2 430
Књажевац	3 555	188	621	4 100	536	1 704
Сокобања	1 653	119	486	2 811	234	917
<b>Јабланичка област</b>	<b>18 413</b>	<b>1 065</b>	<b>5 471</b>	<b>30 148</b>	<b>2 505</b>	<b>10 786</b>
Бојник	1 789	107	497	2 637	196	947
Власотинце	2 591	71	1 047	4 411	241	2 051
Лебане	2 147	446	692	3 354	917	1 319
Лесковац	10 621	333	2 781	18 239	990	5 853
Медвеђа	1 113	98	388	1 321	127	540
Црна Трава	152	10	66	186	34	76
<b>Нишавска област</b>	<b>22 932</b>	<b>383</b>	<b>5 729</b>	<b>28 979</b>	<b>896</b>	<b>10 400</b>
<i>Град Ниш</i>	<i>6 107</i>	<i>111</i>	<i>1 682</i>	<i>7 154</i>	<i>281</i>	<i>3 035</i>
Медијана	197	5	61	152	2	57
Нишка Бања	790	44	218	790	60	393
Палилула	1 718	18	493	2 267	68	805
Пантелеј	1 302	35	336	1 443	92	672
Црвени крст	2 100	9	574	2 502	59	1 108
Алексинач	5 491	83	1 339	6 972	289	2 026
Гаџин Хан	1 925	46	332	2 201	31	780
Дољевац	2 807	10	778	3 375	22	1 116
Мерошина	2 287	46	673	3 833	87	1 502
Ражањ	1 717	26	458	2 221	26	627
Сврљиг	2 598	61	467	3 223	160	1 314
<b>Пиротска област</b>	<b>8 811</b>	<b>332</b>	<b>2 148</b>	<b>9 447</b>	<b>531</b>	<b>4 381</b>
Бабушница	2 132	25	331	2 021	58	621
Бела Паланка	1 947	23	456	1 620	33	494
Димитровград	819	2	214	1 013	3	453
Пирот	3 913	282	1 147	4 793	437	2 813
<b>Подунавска област</b>	<b>12 942</b>	<b>172</b>	<b>5 076</b>	<b>18 145</b>	<b>452</b>	<b>6 181</b>
Велика Плана	3 498	28	1 498	4 261	41	1 682
Смедерево	4 934	94	1 802	6 818	282	1 884
Смедеревска Паланка	4 510	50	1 776	7 066	129	2 615
<b>Пчињска област</b>	<b>15 302</b>	<b>1 317</b>	<b>7 253</b>	<b>21 491</b>	<b>2 460</b>	<b>11 108</b>
<i>Град Врање</i>	<i>4 076</i>	<i>367</i>	<i>2 106</i>	<i>5 579</i>	<i>799</i>	<i>3 411</i>
Врање	3 241	299	1 734	4 544	637	2 910
Врањска Бања	835	68	372	1 035	162	501
Босилеград	1 066	191	268	1 374	376	1 017
Бујановац	3 251	78	2 015	4 699	232	2 626
Владичин Хан	2 357	390	851	3 149	466	1 307
Прешево	2 381	6	1 036	3 718	75	1 073
Сурдулица	1 554	63	476	2 060	151	818
Трговиште	617	222	501	912	361	856
<b>Топличка област</b>	<b>11 876</b>	<b>262</b>	<b>3 226</b>	<b>14 373</b>	<b>450</b>	<b>5 993</b>
Блаце	2 342	85	630	2 820	99	1 118
Житорађа	2 846	38	630	3 847	162	1 474
Куршумлија	2 584	46	1 016	2 843	54	1 495
Прокупље	4 104	93	950	4 863	135	1 906
<b>Регион Косово и Метохија</b>	<b>...</b>	<b>...</b>	<b>...</b>	<b>...</b>	<b>...</b>	<b>...</b>

Table 7.8. Members and regularly employed labour force at family holding, by activities carried out at holding

Стално запослени на газдинству Regularly employed labour at holding			Region Area City – Municipality
обављали само пољопривредне активности practised agricultural activities only	обављали другу активност practised other activity		
	више него пољопривредне активности more than agricultural activities	мање него пољопривредне активности less than agricultural activities	
<b>17</b>	<b>2</b>	<b>-</b>	<b>Zaječarska oblast</b>
5	-	-	Boljevac
10	1	-	Zaječar
1	1	-	Knjaževac
1	-	-	Sokobanja
<b>14</b>	<b>-</b>	<b>-</b>	<b>Jablanička oblast</b>
5	-	-	Bojnik
-	-	-	Vlasotince
5	-	-	Lebane
4	-	-	Leskovac
-	-	-	Medveđa
-	-	-	Crna Trava
<b>24</b>	<b>2</b>	<b>4</b>	<b>Nišavska oblast</b>
2	-	-	Grad Niš
-	-	-	Medijana
1	-	-	Niška Banja
1	-	-	Palilula
-	-	-	Pantelejš
-	-	-	Crveni krst
13	2	1	Aleksinac
-	-	-	Gadžin Han
3	-	-	Doljevac
4	-	-	Merošina
1	-	2	Ražanj
1	-	1	Svrljig
<b>23</b>	<b>8</b>	<b>-</b>	<b>Pirotska oblast</b>
-	-	-	Babušnica
-	-	-	Bela Palanka
6	5	-	Dimitrovgrad
17	3	-	Pirot
<b>34</b>	<b>2</b>	<b>1</b>	<b>Podunavska oblast</b>
14	-	-	Velika Plana
11	2	1	Smederevo
9	-	-	Smederevska Palanka
<b>59</b>	<b>-</b>	<b>-</b>	<b>Pčinjska oblast</b>
5	-	-	Grad Vranje
5	-	-	Vranje
-	-	-	Vranjska Banja
-	-	-	Bosilegrad
54	-	-	Bujanovac
-	-	-	Vladičin Han
-	-	-	Preševo
-	-	-	Surdulica
-	-	-	Trgovište
<b>11</b>	<b>1</b>	<b>-</b>	<b>Toplička oblast</b>
1	-	-	Blace
2	-	-	Žitorađa
2	1	-	Kuršumlija
6	-	-	Prokuplje
...	...	...	<b>Region Kosovo i Metohija</b>

Табела 7.9. Газдинства према другим профитабилним активностима у вези са газдинством >>>>

Регион Област Град – општина	Пољопривредна газдинства <i>Agricultural holdings</i>					
	укупно <i>total</i>	друге профитабилне активности у вези са газдинством <i>other gainful activities related to holding</i>				
		прерада меса <i>meat processing</i>	прерада млека <i>milk processing</i>	прерада воћа и поврћа <i>fruit and vegetables processing</i>	прерада других пољопривредних производа <i>processing of other agricultural products</i>	обрада дрвета <i>wood processing</i>
<b>РЕПУБЛИКА СРБИЈА</b>	<b>78 301</b>	<b>4 709</b>	<b>44 679</b>	<b>23 664</b>	<b>3 375</b>	<b>6 380</b>
СРБИЈА – СЕВЕР	11 308	992	4 231	3 263	498	123
<b>Београдски регион</b>	<b>2 903</b>	<b>336</b>	<b>1 570</b>	<b>897</b>	<b>137</b>	<b>56</b>
<b>Београдска област (Град Београд)</b>	<b>2 903</b>	<b>336</b>	<b>1 570</b>	<b>897</b>	<b>137</b>	<b>56</b>
Барајево	298	46	183	59	19	1
Вождовац	320	87	152	91	10	9
Врачар	-	-	-	-	-	-
Гроцка	209	22	98	101	9	7
Звездара	14	-	4	9	-	-
Земун	57	1	38	6	2	-
Лазаревац	425	37	219	173	18	18
Младеновац	512	27	236	204	17	11
Нови Београд	3	-	1	2	-	-
Обреновац	415	30	315	60	13	7
Палилула	91	9	28	40	6	-
Раковица	27	-	3	24	-	-
Савски венац	-	-	-	-	-	-
Сопот	312	23	223	52	25	2
Стари град	-	-	-	-	-	-
Сурчин	92	15	25	24	9	-
Чукарица	128	39	45	52	9	1
<b>Регион Војводине</b>	<b>8 405</b>	<b>656</b>	<b>2 661</b>	<b>2 366</b>	<b>361</b>	<b>67</b>
<b>Западнобачка област</b>	<b>960</b>	<b>77</b>	<b>268</b>	<b>309</b>	<b>49</b>	<b>6</b>
Апатин	184	14	32	94	7	1
Кула	135	8	54	42	16	1
Оџаци	174	9	75	53	8	1
Сомбор	467	46	107	120	18	3
<b>Јужнобанатска област</b>	<b>1 427</b>	<b>102</b>	<b>585</b>	<b>263</b>	<b>40</b>	<b>16</b>
Алибунар	93	7	47	15	2	3
Бела Црква	196	9	100	36	5	3
Вршац	209	25	101	45	3	3
Ковачица	172	19	46	22	9	1
Ковин	332	9	122	40	9	1
Опово	80	-	17	12	4	3
Панчево	277	25	124	75	7	2
Пландиште	68	8	28	18	1	-
<b>Јужнобачка област</b>	<b>1 831</b>	<b>146</b>	<b>567</b>	<b>588</b>	<b>94</b>	<b>25</b>
Град Нови Сад	344	30	107	128	13	5
Нови Сад	207	22	67	52	7	4
Петроварадин	137	8	40	76	6	1
Бач	117	4	24	32	4	2
Бачка Паланка	180	10	43	88	16	1
Бачки Петровац	66	6	15	13	11	-
Беочин	92	13	27	41	6	5
Бечеј	239	14	78	83	21	3
Врбас	175	8	85	18	7	2
Жабалъ	239	15	70	99	2	4
Србобран	161	23	49	22	5	2
Сремски Карловци	37	4	3	30	3	-
Темерин	89	12	34	21	2	-
Тител	92	7	32	13	4	1

Table 7.9. Holdings by other gainful activities related to holding &gt;&gt;&gt;&gt;

Пољопривредна газдинства Agricultural holdings							Region Area City – Municipality
друге профитабилне активности у вези са газдинством other gainful activities related to holding							
активности у шумарству forestry activities	туризам tourism	народна радиност handicraft	производња енергије из обновљивих извора енергије renewable energy production	узгој рибе aqua- culture	рад на основу уговора у области пољопривреде contractual work, agricultural services	рад на основу уговора у другој области contractual work, non- agricultural services	
<b>3 870</b>	<b>514</b>	<b>1 246</b>	<b>22</b>	<b>217</b>	<b>3 920</b>	<b>1 451</b>	<b>REPUBLIC OF SERBIA</b>
135	107	100	10	67	1 848	350	SRBIJA – SEVER
<b>43</b>	<b>14</b>	<b>21</b>	<b>2</b>	<b>11</b>	<b>132</b>	<b>21</b>	<b>Beogradski region</b>
<b>43</b>	<b>14</b>	<b>21</b>	<b>2</b>	<b>11</b>	<b>132</b>	<b>21</b>	<b>Beogradska oblast (Grad Beograd)</b>
2	-	4	-	1	18	14	Barajevo
5	1	-	-	-	1	-	Voždovac
-	-	-	-	-	-	-	Vračar
7	4	3	2	3	6	4	Grocka
-	-	-	-	-	-	-	Zvezdara
-	-	-	-	-	11	-	Zemun
10	1	3	-	2	3	-	Lazarevac
12	1	2	-	1	55	1	Mladenovac
-	-	-	-	-	-	-	Novi Beograd
2	1	5	-	1	17	-	Obrenovac
-	-	-	-	-	9	1	Palilula
-	-	-	-	-	-	-	Rakovica
-	-	-	-	-	-	-	Savski venac
3	2	-	-	1	1	-	Sopot
-	-	-	-	-	-	-	Stari grad
1	3	4	-	2	10	1	Surčin
1	1	-	-	-	1	-	Čukarica
<b>92</b>	<b>93</b>	<b>79</b>	<b>8</b>	<b>56</b>	<b>1 716</b>	<b>329</b>	<b>Region Vojvodine</b>
<b>12</b>	<b>13</b>	<b>19</b>	<b>1</b>	<b>10</b>	<b>193</b>	<b>50</b>	<b>Zapadnobačka oblast</b>
4	3	4	-	3	21	2	Apatin
-	1	3	1	-	12	3	Kula
2	2	1	-	-	23	4	Odžaci
6	7	11	-	7	137	41	Sombor
<b>7</b>	<b>14</b>	<b>12</b>	<b>2</b>	<b>7</b>	<b>346</b>	<b>35</b>	<b>Južnobanatska oblast</b>
-	1	-	2	-	4	4	Alibunar
1	2	1	-	-	32	6	Bela Crkva
1	3	1	-	3	11	6	Vršac
-	2	6	-	1	62	5	Kovačica
1	6	4	-	-	142	12	Kovin
3	-	-	-	1	40	-	Opovo
1	-	-	-	2	44	2	Pančevo
-	-	-	-	-	11	-	Plandište
<b>20</b>	<b>19</b>	<b>16</b>	<b>1</b>	<b>17</b>	<b>311</b>	<b>50</b>	<b>Južnobačka oblast</b>
8	5	9	-	2	22	18	Grad Novi Sad
4	3	5	-	2	11	18	Novi Sad
4	2	4	-	-	11	-	Petrovaradin
-	-	1	-	4	46	-	Bač
2	2	-	-	-	10	2	Bačka Palanka
-	1	2	-	1	10	5	Bački Petrovac
6	-	-	-	-	4	-	Beočin
1	2	-	-	1	34	1	Bečej
-	1	3	-	1	45	4	Vrbas
-	2	1	1	2	34	3	Žabalj
-	-	-	-	1	53	14	Srbobran
-	3	-	-	-	-	-	Sremski Karlovci
-	2	-	-	1	23	2	Temerin
3	1	-	-	4	30	1	Titel

Табела 7.9. Газдинства према другим профитабилним активностима у вези са газдинством >>>>

Регион Област Град – општина	Пољопривредна газдинства <i>Agricultural holdings</i>					
	укупно <i>total</i>	друге профитабилне активности у вези са газдинством <i>other gainful activities related to holding</i>				
		прерада меса <i>meat processing</i>	прерада млека <i>milk processing</i>	прерада воћа и поврћа <i>fruit and vegetables processing</i>	прерада других пољопривредних производа <i>processing of other agricultural products</i>	обрада дрвета <i>wood processing</i>
<b>Севернобанатска област</b>	<b>1 141</b>	<b>36</b>	<b>170</b>	<b>448</b>	<b>66</b>	<b>7</b>
Ада	107	4	28	46	9	1
Кањижа	209	16	32	41	11	2
Кикинда	390	9	71	183	24	3
Нови Кнежевац	180	4	13	92	4	-
Сента	101	1	10	34	8	1
Чока	154	2	16	52	10	-
<b>Севернобачка област</b>	<b>697</b>	<b>71</b>	<b>265</b>	<b>183</b>	<b>39</b>	<b>1</b>
Бачка Топола	171	16	50	45	7	-
Мали Иђош	81	8	32	22	12	-
Суботица	445	47	183	116	20	1
<b>Средњобанатска област</b>	<b>1 049</b>	<b>148</b>	<b>306</b>	<b>259</b>	<b>39</b>	<b>1</b>
Житиште	119	3	28	15	-	-
Зрењанин	582	125	185	149	26	-
Нова Црња	108	3	24	11	2	-
Нови Бечеј	192	10	55	71	6	1
Сечањ	48	7	14	13	5	-
<b>Сремска област</b>	<b>1 300</b>	<b>76</b>	<b>500</b>	<b>316</b>	<b>34</b>	<b>11</b>
Инђија	203	11	89	61	2	2
Ириг	83	3	23	40	6	-
Пећинци	105	7	71	12	-	1
Рума	260	12	109	46	3	2
Сремска Митровица	267	18	81	66	2	4
Стара Пазова	174	13	78	51	12	1
Шид	208	12	49	40	9	1
СРБИЈА – ЈУГ	66 993	3 717	40 448	20 401	2 877	6 257
<b>Регион Шумадије и Западне Србије</b>	<b>43 816</b>	<b>2 367</b>	<b>26 356</b>	<b>14 089</b>	<b>1 723</b>	<b>4 415</b>
<b>Златиборска област</b>	<b>13 824</b>	<b>936</b>	<b>8 814</b>	<b>5 596</b>	<b>608</b>	<b>1 029</b>
Ариље	418	4	125	182	18	45
Бајина Башта	2 200	60	985	1 549	72	505
Косјерић	779	24	309	575	43	41
Нова Варош	1 636	131	1 373	277	115	85
Пожега	833	39	561	197	8	27
Прибој	567	76	395	139	4	32
Пријеполје	3 012	256	1 932	1 545	176	190
Сјеница	1 963	188	1 885	16	33	16
Ужице	1 564	111	756	825	135	53
Чајетина	852	47	493	291	4	35
<b>Колубарска област</b>	<b>5 337</b>	<b>242</b>	<b>3 524</b>	<b>1 381</b>	<b>117</b>	<b>741</b>
Ваљево	2 024	87	1 382	612	35	263
Лајковац	173	7	106	40	11	6
Љиг	842	79	583	219	34	9
Мионица	849	47	628	189	5	137
Осечина	626	6	192	186	28	312
Уб	823	16	633	135	4	14
<b>Мачванска област</b>	<b>3 623</b>	<b>300</b>	<b>1 277</b>	<b>1 236</b>	<b>150</b>	<b>731</b>
Богатић	180	10	45	14	9	16
Владимирци	213	2	38	59	5	29
Коцељева	234	2	41	155	10	10
Крупањ	609	142	330	269	53	253
Лозница	1 022	78	405	208	23	51
Љубовија	646	46	256	389	19	154
Мали Зворник	136	3	53	11	4	71
Шабац	583	17	109	131	27	147

Table 7.9. Holdings by other gainful activities related to holding &gt;&gt;&gt;&gt;

Пољопривредна газдинства Agricultural holdings							Region Area City – Municipality
друге профитабилне активности у вези са газдинством other gainful activities related to holding							
активности у шумарству forestry activities	туризам tourism	народна радиност handicraft	производња енергије из обновљивих извора енергије renewable energy production	узгој рибе aqua- culture	рад на основу уговора у области пољопривреде contractual work, agricultural services	рад на основу уговора у другој области contractual work, non- agricultural services	
<b>9</b>	<b>11</b>	<b>6</b>	<b>1</b>	<b>5</b>	<b>274</b>	<b>88</b>	<b>Severnobanatska oblast</b>
5	1	-	-	-	8	-	Ada
1	4	-	-	2	41	65	Kanjiža
2	3	4	1	2	67	2	Kikinda
-	-	1	-	-	70	-	Novi Kneževac
-	2	1	-	-	30	8	Senta
1	1	-	-	1	58	13	Čoka
<b>1</b>	<b>10</b>	<b>2</b>	<b>1</b>	<b>4</b>	<b>100</b>	<b>8</b>	<b>Severnobačka oblast</b>
-	3	1	-	3	19	1	Bačka Topola
-	2	-	1	-	5	1	Mali Idoš
1	5	1	-	1	76	6	Subotica
<b>5</b>	<b>6</b>	<b>8</b>	<b>2</b>	<b>9</b>	<b>255</b>	<b>12</b>	<b>Srednjobanatska oblast</b>
-	-	2	-	2	36	1	Žitište
5	5	5	2	4	121	6	Zrenjanin
-	-	-	-	-	65	2	Nova Crnja
-	-	1	-	2	26	1	Novi Bečej
-	1	-	-	1	7	2	Sečanj
<b>38</b>	<b>20</b>	<b>16</b>	<b>-</b>	<b>4</b>	<b>237</b>	<b>86</b>	<b>Sremska oblast</b>
1	3	2	-	1	30	2	Indija
3	6	2	-	-	8	-	Irig
7	-	-	-	-	4	4	Pećinci
14	-	5	-	-	47	29	Ruma
5	6	3	-	2	74	16	Sremska Mitrovica
1	1	-	-	-	15	-	Stara Pazova
7	4	4	-	1	59	35	Šid
3 735	407	1 146	12	150	2 072	1 101	SRBIJA – JUG
<b>2 493</b>	<b>295</b>	<b>1 029</b>	<b>6</b>	<b>105</b>	<b>1 225</b>	<b>550</b>	<b>Region Šumadije i Zapadne Srbije</b>
<b>528</b>	<b>127</b>	<b>750</b>	<b>2</b>	<b>49</b>	<b>73</b>	<b>128</b>	<b>Zlatiborska oblast</b>
84	7	22	1	8	5	7	Arilje
68	8	21	-	17	25	47	Bajina Bašta
72	10	53	-	5	2	3	Kosjerić
105	17	13	-	1	1	2	Nova Varoš
29	5	6	-	-	4	35	Požega
8	2	1	-	1	-	2	Priboj
78	23	26	1	4	8	13	Prijepolje
9	-	120	-	2	6	11	Sjenica
61	27	310	-	11	21	4	Užice
14	28	178	-	-	1	4	Čajetina
<b>170</b>	<b>22</b>	<b>28</b>	<b>-</b>	<b>8</b>	<b>165</b>	<b>66</b>	<b>Kolubarska oblast</b>
85	9	2	-	2	22	5	Valjevo
2	-	3	-	1	4	-	Lajkovac
20	6	3	-	-	11	9	Ljig
38	6	11	-	1	75	4	Mionica
12	1	5	-	2	23	30	Osečina
13	-	4	-	2	30	18	Ub
<b>376</b>	<b>18</b>	<b>29</b>	<b>1</b>	<b>15</b>	<b>291</b>	<b>39</b>	<b>Mačvanska oblast</b>
13	-	1	-	-	48	5	Bogatić
41	1	-	-	-	13	3	Vladimirci
20	1	2	-	-	8	2	Koceljeva
25	1	1	-	1	8	1	Krupanj
242	7	17	-	8	77	7	Loznica
14	3	1	-	2	21	1	Ljubovija
2	1	1	-	1	6	2	Mali Zvornik
19	4	6	1	3	110	18	Šabac

Табела 7.9. Газдинства према другим профитабилним активностима у вези са газдинством >>>>

Регион Област Град – општина	Пољопривредна газдинства <i>Agricultural holdings</i>					
	укупно <i>total</i>	друге профитабилне активности у вези са газдинством <i>other gainful activities related to holding</i>				
		прерада меса <i>meat processing</i>	прерада млека <i>milk processing</i>	прерада воћа и поврћа <i>fruit and vegetables processing</i>	прерада других пољопривредних производа <i>processing of other agricultural products</i>	обрада дрвета <i>wood processing</i>
<b>Моравичка област</b>	<b>5 242</b>	<b>147</b>	<b>3 356</b>	<b>1 472</b>	<b>91</b>	<b>693</b>
Горњи Милановац	952	56	636	215	10	33
Ивањица	1 667	14	1 166	382	28	403
Лучани	816	13	382	292	15	243
Чачак	1 807	64	1 172	583	38	14
<b>Поморавска област</b>	<b>1 825</b>	<b>110</b>	<b>910</b>	<b>429</b>	<b>104</b>	<b>101</b>
Деспотовац	302	30	196	87	20	8
Јагодина	466	49	252	90	49	33
Параћин	428	10	201	109	15	20
Рековац	272	2	76	60	4	31
Свилајнац	144	8	72	35	7	4
Ђуприја	213	11	113	48	9	5
<b>Расинска област</b>	<b>3 718</b>	<b>61</b>	<b>1 479</b>	<b>1 688</b>	<b>165</b>	<b>181</b>
Александровац	1 140	6	340	669	59	28
Брус	663	3	357	282	21	43
Варварин	134	3	71	12	1	17
Крушевац	1 486	38	569	652	67	79
Трстеник	204	10	85	52	10	13
Тићевац	91	1	57	21	7	1
<b>Рашка област</b>	<b>7 138</b>	<b>367</b>	<b>5 401</b>	<b>1 493</b>	<b>248</b>	<b>695</b>
Врњачка Бања	690	35	378	300	9	173
Краљево	2 958	165	1 954	804	51	424
Нови Пазар	632	52	480	164	31	22
Рашка	567	12	455	101	6	23
Тутин	2 291	103	2 134	124	151	53
<b>Шумадијска област</b>	<b>3 109</b>	<b>204</b>	<b>1 595</b>	<b>794</b>	<b>240</b>	<b>244</b>
Аранђеловац	898	46	538	344	102	106
Баточина	69	2	28	19	1	4
Кнић	426	14	246	79	13	28
Крагујевац	1 186	129	555	260	106	70
Лапово	14	2	2	7	-	1
Рача	143	6	39	9	10	17
Топола	373	5	187	76	8	18
<b>Регион Јужне и Источне Србије</b>	<b>23 177</b>	<b>1 350</b>	<b>14 092</b>	<b>6 312</b>	<b>1 154</b>	<b>1 842</b>
<b>Борска област</b>	<b>1 554</b>	<b>64</b>	<b>1 009</b>	<b>237</b>	<b>132</b>	<b>102</b>
Бор	373	8	284	26	7	15
Кладово	294	30	181	96	55	11
Мајданпек	290	12	199	11	2	44
Неготин	597	14	345	104	68	32
<b>Браничевска област</b>	<b>1 980</b>	<b>138</b>	<b>1 099</b>	<b>138</b>	<b>172</b>	<b>178</b>
Град Пожаревац	469	6	373	21	8	2
Пожаревац	393	6	303	19	8	2
Костолац	76	-	70	2	-	-
Велико Градиште	107	5	36	6	1	3
Голубац	187	6	135	18	7	21
Жабари	233	3	36	30	1	9
Жагубица	281	7	156	5	7	64
Кучево	190	1	106	6	19	55
Мало Црниће	172	3	103	14	9	5
Петровац на Млави	341	107	154	38	120	19

Table 7.9. Holdings by other gainful activities related to holding &gt;&gt;&gt;&gt;

Пољопривредна газдинства <i>Agricultural holdings</i>							Region Area City – Municipality
друге профитабилне активности у вези са газдинством <i>other gainful activities related to holding</i>							
активности у шумарству <i>forestry activities</i>	туризам <i>tourism</i>	народна радиност <i>handicraft</i>	производња енергије из обновљивих извора енергије <i>renewable energy production</i>	узгој рибе <i>aqua- culture</i>	рад на основу уговора у области пољопривреде <i>contractual work, agricultural services</i>	рад на основу уговора у другој области <i>contractual work, non- agricultural services</i>	
<b>529</b>	<b>37</b>	<b>33</b>	-	<b>2</b>	<b>67</b>	<b>69</b>	<b>Moravička oblast</b>
46	14	12	-	1	15	5	Gornji Milanovac
341	14	11	-	-	15	9	Ivanjica
130	5	5	-	1	8	29	Lučani
12	4	5	-	-	29	26	Čačak
<b>129</b>	<b>11</b>	<b>60</b>	<b>1</b>	<b>10</b>	<b>72</b>	<b>21</b>	<b>Pomoravska oblast</b>
3	6	-	-	3	-	2	Despotovac
47	1	9	-	1	9	2	Jagodina
4	-	4	-	3	32	8	Paraćin
61	-	40	-	1	2	2	Rekovac
4	-	1	-	-	23	4	Svilajnac
10	4	6	1	2	6	3	Ćuprija
<b>239</b>	<b>39</b>	<b>45</b>	<b>1</b>	<b>9</b>	<b>314</b>	<b>85</b>	<b>Rasinska oblast</b>
17	7	15	-	3	192	30	Aleksandrovac
68	18	3	1	4	1	5	Brus
5	-	1	-	-	25	1	Varvarin
138	10	21	-	2	82	47	Kruševac
9	3	5	-	-	13	2	Trstenik
2	1	-	-	-	1	-	Čičevac
<b>187</b>	<b>18</b>	<b>43</b>	<b>1</b>	<b>10</b>	<b>83</b>	<b>40</b>	<b>Raška oblast</b>
14	-	5	-	2	12	1	Vrnjačka Banja
58	14	4	1	5	66	29	Kraljevo
72	2	25	-	-	-	-	Novi Pazar
6	2	4	-	2	5	-	Raška
37	-	5	-	1	-	10	Tutin
<b>335</b>	<b>23</b>	<b>41</b>	-	<b>2</b>	<b>160</b>	<b>102</b>	<b>Šumadijska oblast</b>
43	3	2	-	1	14	2	Arandjelovac
7	-	1	-	-	12	-	Batočina
64	5	5	-	-	20	6	Knić
195	13	7	-	-	70	35	Kragujevac
-	-	-	-	-	1	1	Lapovo
8	-	2	-	1	23	48	Rača
18	2	24	-	-	20	10	Topola
<b>1 242</b>	<b>112</b>	<b>117</b>	<b>6</b>	<b>45</b>	<b>847</b>	<b>551</b>	<b>Region Južne i Istočne Srbije</b>
<b>128</b>	<b>22</b>	<b>8</b>	<b>2</b>	<b>4</b>	<b>52</b>	<b>22</b>	<b>Borska oblast</b>
53	3	2	1	3	3	5	Bor
43	2	2	-	-	13	-	Kladovo
10	2	2	-	-	-	-	Majdanpek
22	15	2	1	1	36	17	Negotin
<b>148</b>	<b>18</b>	<b>24</b>	<b>2</b>	<b>13</b>	<b>158</b>	<b>112</b>	<b>Braničevska oblast</b>
2	3	1	-	-	7	-	Grad Požarevac
1	2	1	-	-	6	-	Požarevac
1	1	-	-	-	1	-	Kostolac
4	-	2	-	1	7	8	Veliko Gradište
29	1	2	-	3	-	3	Golubac
5	1	5	1	2	111	46	Žabari
69	4	-	-	2	4	-	Žagubica
14	-	4	-	1	1	2	Kučevo
2	1	1	-	1	22	29	Malo Crniće
23	8	9	1	3	6	24	Petrovac na Mlavi



Табела 7.9. Газдинства према другим профитабилним активностима у вези са газдинством

Регион Област Град – општина	Пољопривредна газдинства <i>Agricultural holdings</i>					
	укупно <i>total</i>	друге профитабилне активности у вези са газдинством <i>other gainful activities related to holding</i>				
		прерада меса <i>meat processing</i>	прерада млека <i>milk processing</i>	прерада воћа и поврћа <i>fruit and vegetables processing</i>	прерада других пољопривредних производа <i>processing of other agricultural products</i>	обрада дрвета <i>wood processing</i>
<b>Зајечарска област</b>	<b>2 630</b>	<b>177</b>	<b>1 675</b>	<b>479</b>	<b>137</b>	<b>332</b>
Бољевац	792	131	549	132	14	171
Зајечар	696	31	434	125	60	33
Књажевац	797	12	524	97	44	96
Сокобања	345	3	168	125	19	32
<b>Јабланичка област</b>	<b>3 982</b>	<b>88</b>	<b>2 403</b>	<b>1 414</b>	<b>116</b>	<b>351</b>
Бојник	354	8	195	103	9	13
Власотинце	379	11	256	78	6	18
Лебане	1 289	33	789	734	36	154
Лесковац	1 511	16	972	428	24	85
Медвеђа	402	19	157	61	41	73
Црна Трава	47	1	34	10	-	8
<b>Нишавска област</b>	<b>2 758</b>	<b>192</b>	<b>1 819</b>	<b>491</b>	<b>89</b>	<b>74</b>
Град Ниш	828	20	547	216	18	12
Медијана	17	1	1	16	-	1
Нишка Бања	121	3	58	52	4	7
Палилула	203	4	127	59	6	2
Пантелеј	176	3	103	64	4	1
Црвени крст	311	9	258	25	4	1
Алексинац	782	99	544	97	15	14
Гаџин Хан	115	-	34	39	16	8
Дољевац	196	10	115	36	8	1
Мерошина	285	18	183	24	9	4
Ражањ	110	13	57	10	1	25
Сврљиг	442	32	339	69	22	10
<b>Пиротска област</b>	<b>1 551</b>	<b>60</b>	<b>1 007</b>	<b>569</b>	<b>35</b>	<b>54</b>
Бабушница	107	3	75	13	5	10
Бела Паланка	315	13	185	107	8	9
Димитровград	112	4	76	25	3	4
Пирот	1 017	40	671	424	19	31
<b>Подунавска област</b>	<b>1 279</b>	<b>93</b>	<b>663</b>	<b>264</b>	<b>69</b>	<b>25</b>
Велика Плана	316	60	88	54	45	12
Смедерево	411	21	248	104	16	4
Смедеревска Паланка	552	12	327	106	8	9
<b>Пчињска област</b>	<b>5 699</b>	<b>451</b>	<b>3 555</b>	<b>1 983</b>	<b>284</b>	<b>688</b>
Град Врање	2 004	99	1 331	528	60	75
Врање	1 738	53	1 135	469	43	60
Врањска Бања	266	46	196	59	17	15
Босилеград	569	9	442	254	10	53
Бујановац	561	118	424	87	19	43
Владичин Хан	725	34	345	455	34	151
Прешево	508	30	426	40	51	-
Сурдулица	567	136	228	172	81	15
Трговиште	765	25	359	447	29	351
<b>Топличка област</b>	<b>1 744</b>	<b>87</b>	<b>862</b>	<b>737</b>	<b>120</b>	<b>38</b>
Блаце	230	1	48	167	8	11
Житорађа	395	13	253	76	57	1
Куршумлија	705	45	320	389	25	12
Прокупље	414	28	241	105	30	14
<b>Регион Косово и Метохија</b>	<b>...</b>	<b>...</b>	<b>...</b>	<b>...</b>	<b>...</b>	<b>...</b>

Table 7.9. Holdings by other gainful activities related to holding

Пољопривредна газдинства <i>Agricultural holdings</i>							Region Area City – Municipality
друге профитабилне активности у вези са газдинством <i>other gainful activities related to holding</i>							
активности у шумарству <i>forestry activities</i>	туризам <i>tourism</i>	народна радиност <i>handicraft</i>	производња енергије из обновљивих извора енергије <i>renewable energy production</i>	узгој рибе <i>aqua- culture</i>	рад на основу уговора у области пољопривреде <i>contractual work, agricultural services</i>	рад на основу уговора у другој области <i>contractual work, non- agricultural services</i>	
<b>199</b>	<b>27</b>	<b>27</b>	-	<b>6</b>	<b>37</b>	<b>38</b>	<b>Zaječarska oblast</b>
121	-	2	-	2	5	4	Boljevac
39	4	17	-	2	17	13	Zaječar
17	15	5	-	-	14	20	Knjaževac
22	8	3	-	2	1	1	Sokobanja
<b>222</b>	<b>4</b>	<b>15</b>	-	<b>2</b>	<b>132</b>	<b>21</b>	<b>Jablanička oblast</b>
14	-	5	-	1	73	-	Bojnik
16	-	2	-	1	11	4	Vlasotince
39	1	1	-	-	3	6	Lebane
130	1	5	-	-	34	7	Leskovac
23	2	1	-	-	11	3	Medveđa
-	-	1	-	-	-	1	Crna Trava
<b>90</b>	<b>6</b>	<b>13</b>	-	<b>7</b>	<b>119</b>	<b>28</b>	<b>Nišavska oblast</b>
12	2	2	-	5	45	11	Grad Niš
-	-	-	-	-	-	-	Medijana
4	-	-	-	2	6	-	Niška Banja
6	1	-	-	1	7	6	Palilula
1	1	1	-	-	3	-	Panteleј
1	-	1	-	2	29	5	Crveni krst
42	2	6	-	1	32	5	Aleksinac
2	-	-	-	-	1	5	Gadžin Han
1	1	1	-	-	20	3	Doljevac
9	-	1	-	-	18	1	Merošina
8	-	3	-	-	1	3	Ražanj
16	1	-	-	1	2	-	Svrljig
<b>48</b>	<b>18</b>	<b>6</b>	-	<b>3</b>	<b>61</b>	<b>16</b>	<b>Pirotska oblast</b>
-	-	-	-	-	2	-	Babušnica
37	2	-	-	-	5	3	Bela Palanka
2	6	1	-	1	7	1	Dimitrovgrad
9	10	5	-	2	47	12	Pirot
<b>16</b>	<b>1</b>	<b>6</b>	-	<b>3</b>	<b>194</b>	<b>24</b>	<b>Podunavska oblast</b>
11	1	2	-	-	80	11	Velika Plana
1	-	3	-	-	19	1	Smederevo
4	-	1	-	3	95	12	Smederevska Palanka
<b>240</b>	<b>10</b>	<b>9</b>	<b>1</b>	<b>4</b>	<b>58</b>	<b>268</b>	<b>Pčinjska oblast</b>
167	1	-	-	-	43	169	Grad Vranje
163	-	-	-	-	41	163	Vranje
4	1	-	-	-	2	6	Vranjska Banja
18	-	1	-	1	-	6	Bosilegrad
4	4	2	-	-	3	14	Bujanovac
10	-	2	1	1	7	53	Vladičin Han
2	-	-	-	-	-	4	Preševo
25	5	1	-	1	4	19	Surdulica
14	-	3	-	1	1	3	Trgovište
<b>151</b>	<b>6</b>	<b>9</b>	<b>1</b>	<b>3</b>	<b>36</b>	<b>22</b>	<b>Toplička oblast</b>
10	-	-	-	-	-	-	Blace
-	-	4	-	-	16	19	Žitorađa
119	4	1	-	1	1	1	Kuršumlja
22	2	4	1	2	19	2	Prokuplje
...	...	...	...	...	...	...	<b>Region Kosovo i Metohija</b>

Табела 7.10. Газдинства према учешћу прихода од других профитабилних активности у вези са газдинством у укупном приходу газдинства

Table 7.10. Holdings by share of income from other gainful activities related to holding in total income of holding >>>>

Регион Област Град – општина	До 10% Below 10%	11–50%	51% и више 51% and more	Region Area City – Municipality
<b>РЕПУБЛИКА СРБИЈА</b>	<b>39 630</b>	<b>34 151</b>	<b>4 520</b>	<b>REPUBLIC OF SERBIA</b>
СРБИЈА – СЕВЕР	5 753	4 690	865	SRBIJA – SEVER
<b>Београдски регион</b>	<b>1 559</b>	<b>1 196</b>	<b>148</b>	<b>Beogradski region</b>
<b>Београдска област (Град Београд)</b>	<b>1 559</b>	<b>1 196</b>	<b>148</b>	<b>Beogradska oblast (Grad Beograd)</b>
Барајево	164	110	24	Barajevo
Вождовац	142	166	12	Voždovac
Врачар	-	-	-	Vračar
Гроцка	127	77	5	Grocka
Звездара	13	1	-	Zvezdara
Земун	25	29	3	Zemun
Лазаревац	308	111	6	Lazarevac
Младеновац	251	233	28	Mladenovac
Нови Београд	2	1	-	Novi Beograd
Обреновац	205	189	21	Obrenovac
Палилула	50	33	8	Palilula
Раковица	19	8	-	Rakovica
Савски венац	-	-	-	Savski venac
Сопот	145	145	22	Sopot
Стари град	-	-	-	Stari grad
Сурчин	34	44	14	Surčin
Чукарица	74	49	5	Čukarica
<b>Регион Војводине</b>	<b>4 194</b>	<b>3 494</b>	<b>717</b>	<b>Region Vojvodine</b>
<b>Западнобачка област</b>	<b>435</b>	<b>443</b>	<b>82</b>	<b>Zapadnobačka oblast</b>
Апатин	102	72	10	Apatin
Кула	59	66	10	Kula
Оџаци	75	85	14	Odžaci
Сомбор	199	220	48	Sombor
<b>Јужнобанатска област</b>	<b>806</b>	<b>509</b>	<b>112</b>	<b>Južnobanatska oblast</b>
Алибунар	46	40	7	Alibunar
Бела Црква	132	62	2	Bela Crkva
Вршац	97	97	15	Vršac
Ковачица	95	60	17	Kovačica
Ковин	214	89	29	Kovin
Опово	43	31	6	Opovo
Панчево	149	101	27	Pančevo
Пландиште	30	29	9	Plandište
<b>Јужнобачка област</b>	<b>894</b>	<b>780</b>	<b>157</b>	<b>Južnobačka oblast</b>
Град Нови Сад	138	161	45	Grad Novi Sad
Нови Сад	82	92	33	Novi Sad
Петроварадин	56	69	12	Petrovaradin
Бач	90	21	6	Bač
Бачка Паланка	92	70	18	Bačka Palanka
Бачки Петровац	35	28	3	Bački Petrovac
Беочин	29	50	13	Beočin
Бечеј	140	89	10	Bečej
Врбас	90	73	12	Vrbas
Жабалј	106	121	12	Žabalj
Србобран	72	76	13	Srbobran
Сремски Карловци	9	21	7	Sremski Karlovci
Темерин	51	35	3	Temerin
Тител	42	35	15	Titel

Табела 7.10. Газдинства према учешћу прихода од других профитабилних активности у вези са газдинством у укупном приходу газдинства

Table 7.10. Holdings by share of income from other gainful activities related to holding in total income of holding &gt;&gt;&gt;&gt;

Регион Област Град – општина	До 10% Below 10%	11–50%	51% и више 51% and more	Region Area City – Municipality
<b>Севернобанатска област</b>	<b>564</b>	<b>468</b>	<b>109</b>	<b>Severnobanatska oblast</b>
Ада	45	45	17	Ada
Кањижа	58	111	40	Kanjiža
Кикинда	211	161	18	Kikinda
Нови Кнежевац	135	36	9	Novi Kneževac
Сента	46	48	7	Senta
Чока	69	67	18	Čoka
<b>Севернобачка област</b>	<b>284</b>	<b>357</b>	<b>56</b>	<b>Severnobačka oblast</b>
Бачка Топола	69	86	16	Bačka Topola
Мали Иђош	20	56	5	Mali Idoš
Суботица	195	215	35	Subotica
<b>Средњобанатска област</b>	<b>637</b>	<b>357</b>	<b>55</b>	<b>Srednjobanatska oblast</b>
Житиште	72	38	9	Žitište
Зрењанин	386	170	26	Zrenjanin
Нова Црња	69	34	5	Nova Crnja
Нови Бечеј	86	95	11	Novi Bečej
Сечањ	24	20	4	Sečanj
<b>Сремска област</b>	<b>574</b>	<b>580</b>	<b>146</b>	<b>Sremska oblast</b>
Инђија	99	91	13	Indija
Ириг	50	26	7	Irig
Пећинци	27	73	5	Pećinci
Рума	116	117	27	Ruma
Сремска Митровица	119	117	31	Sremska Mitrovica
Стара Пазова	76	74	24	Stara Pazova
Шид	87	82	39	Šid
СРБИЈА – ЈУГ	33 877	29 461	3 655	SRBIJA – JUG
<b>Регион Шумадије и Западне Србије</b>	<b>21 767</b>	<b>19 683</b>	<b>2 366</b>	<b>Region Šumadije i Zapadne Srbije</b>
<b>Златиборска област</b>	<b>6 280</b>	<b>6 808</b>	<b>736</b>	<b>Zlatiborska oblast</b>
Ариље	281	115	22	Arijlje
Бајина Башта	1 452	708	40	Bajina Bašta
Косјерић	504	264	11	Kosjerić
Нова Варош	467	1 005	164	Nova Varoš
Пожега	512	286	35	Požega
Прибој	405	153	9	Priboj
Пријеполје	908	1 926	178	Prijepolje
Сјеница	369	1 393	201	Sjenica
Ужице	955	566	43	Užice
Чајетина	427	392	33	Čajetina
<b>Колубарска област</b>	<b>2 707</b>	<b>2 231</b>	<b>399</b>	<b>Kolubarska oblast</b>
Ваљево	1 127	741	156	Valjevo
Лајковац	94	64	15	Lajkovac
Љиг	346	411	85	Ljig
Мионица	374	417	58	Mionica
Осечина	363	206	57	Osečina
Уб	403	392	28	Ub
<b>Мачванска област</b>	<b>1 964</b>	<b>1 483</b>	<b>176</b>	<b>Mačvanska oblast</b>
Богатић	83	80	17	Bogatić
Владимирци	108	97	8	Vladimirci
Коцељева	136	92	6	Koceljeva
Крупанј	292	256	61	Krupanj
Лозница	516	468	38	Loznica
Љубовија	462	176	8	Ljubovija
Мали Зворник	43	85	8	Mali Zvornik
Шабац	324	229	30	Šabac

Табела 7.10. Газдинства према учешћу прихода од других профитабилних активности у вези са газдинством у укупном приходу газдинства

Table 7.10. Holdings by share of income from other gainful activities related to holding in total income of holding >>>>

Регион Област Град – општина	До 10% Below 10%	11–50%	51% и више 51% and more	Region Area City – Municipality
<b>Моравичка област</b>	<b>2 712</b>	<b>2 205</b>	<b>325</b>	<b>Moravička oblast</b>
Горњи Милановац	459	418	75	Gornji Milanovac
Ивањица	887	653	127	Ivanjica
Лучани	376	389	51	Lučani
Чачак	990	745	72	Čačak
<b>Поморавска област</b>	<b>1 107</b>	<b>623</b>	<b>95</b>	<b>Pomoravska oblast</b>
Деспотовац	171	119	12	Despotovac
Јагодина	279	168	19	Jagodina
Параћин	275	137	16	Paraćin
Рековац	168	83	21	Rekovac
Свилајнац	68	63	13	Svilajnac
Ћуприја	146	53	14	Ćuprija
<b>Расинска област</b>	<b>2 162</b>	<b>1 406</b>	<b>150</b>	<b>Rasinska oblast</b>
Александровац	672	426	42	Aleksandrovac
Брус	427	220	16	Brus
Варварин	54	62	18	Varvarin
Крушевац	834	595	57	Kruševac
Трстеник	103	85	16	Trstenik
Ћићевац	72	18	1	Ćićevac
<b>Рашка област</b>	<b>3 507</b>	<b>3 354</b>	<b>277</b>	<b>Raška oblast</b>
Врњачка Бања	377	297	16	Vrnjačka Banja
Краљево	1 418	1 369	171	Kraljevo
Нови Пазар	286	314	32	Novi Pazar
Рашка	381	178	8	Raška
Тутин	1 045	1 196	50	Tutin
<b>Шумадијска област</b>	<b>1 328</b>	<b>1 573</b>	<b>208</b>	<b>Šumadijska oblast</b>
Аранђеловац	418	447	33	Arandjelovac
Баточина	38	28	3	Batočina
Кнић	231	167	28	Knić
Крагујевац	454	653	79	Kragujevac
Лапово	10	4	-	Lapovo
Рача	42	61	40	Rača
Топола	135	213	25	Topola
<b>Регион Јужне и Источне Србије</b>	<b>12 110</b>	<b>9 778</b>	<b>1 289</b>	<b>Region Južne i Istočne Srbije</b>
<b>Борска област</b>	<b>851</b>	<b>596</b>	<b>107</b>	<b>Borska oblast</b>
Бор	249	113	11	Bor
Кладово	139	129	26	Kladovo
Мајданпек	163	91	36	Majdanpek
Неготин	300	263	34	Negotin
<b>Браничевска област</b>	<b>1 117</b>	<b>747</b>	<b>116</b>	<b>Braničevska oblast</b>
Град Пожаревац	382	82	5	Grad Požarevac
Пожаревац	309	79	5	Požarevac
Костолац	73	3	-	Kostolac
Велико Градиште	60	42	5	Veliko Gradište
Голубац	62	104	21	Golubac
Жабари	152	75	6	Žabari
Жагубица	109	138	34	Žagubica
Кучево	82	105	3	Kučevo
Мало Црниће	97	67	8	Malo Crniće
Петровац на Млави	173	134	34	Petrovac na Mlavi

Табела 7.10. Газдинства према учешћу прихода од других профитабилних активности у вези са газдинством у укупном приходу газдинства

Table 7.10. Holdings by share of income from other gainful activities related to holding in total income of holding

Регион Област Град – општина	До 10% Below 10%	11–50%	51% и више 51% and more	Region Area City – Municipality
<b>Зајечарска област</b>	<b>1 402</b>	<b>1 079</b>	<b>149</b>	<b>Zaječarska oblast</b>
Бољевац	462	299	31	Boljevac
Зајечар	309	332	55	Zaječar
Књажевац	422	330	45	Knjaževac
Сокобања	209	118	18	Sokobanja
<b>Јабланичка област</b>	<b>2 250</b>	<b>1 611</b>	<b>121</b>	<b>Jablanička oblast</b>
Бојник	225	119	10	Bojnik
Власотинце	288	83	8	Vlasotince
Лебане	665	591	33	Lebane
Лесковац	885	575	51	Leskovac
Медвеђа	157	226	19	Medveđa
Црна Трава	30	17	-	Crna Trava
<b>Нишавска област</b>	<b>1 482</b>	<b>1 088</b>	<b>188</b>	<b>Nišavska oblast</b>
<i>Град Ниш</i>	<i>406</i>	<i>345</i>	<i>77</i>	<i>Grad Niš</i>
Медијана	9	7	1	Medijana
Нишка Бања	52	55	14	Niška Banja
Палилула	93	100	10	Palilula
Пантелеј	80	62	34	Pantelej
Црвени крст	172	121	18	Crveni krst
Алексинач	381	368	33	Aleksinac
Гаџин Хан	55	44	16	Gadžin Han
Дољевац	114	76	6	Doljevac
Мерошина	211	66	8	Merošina
Ражањ	70	35	5	Ražanj
Сврљиг	245	154	43	Svrljig
<b>Пиротска област</b>	<b>662</b>	<b>721</b>	<b>168</b>	<b>Pirotska oblast</b>
Бабушница	53	52	2	Babušnica
Бела Паланка	84	185	46	Bela Palanka
Димитровград	55	53	4	Dimitrovgrad
Пирот	470	431	116	Pirot
<b>Подунавска област</b>	<b>786</b>	<b>439</b>	<b>54</b>	<b>Podunavska oblast</b>
Велика Плана	176	131	9	Velika Plana
Смедерево	275	122	14	Smederevo
Смедеревска Паланка	335	186	31	Smederevska Palanka
<b>Пчињска област</b>	<b>2 754</b>	<b>2 660</b>	<b>285</b>	<b>Pčinjska oblast</b>
<i>Град Врање</i>	<i>1 055</i>	<i>844</i>	<i>105</i>	<i>Grad Vranje</i>
Врање	879	765	94	Vranje
Врањска Бања	176	79	11	Vranjska Banja
Босилеград	358	206	5	Bosilegrad
Бујановац	192	354	15	Bujanovac
Владичин Хан	353	328	44	Vladičin Han
Прешево	277	220	11	Preševo
Сурдулица	140	343	84	Surdulica
Трговиште	379	365	21	Trgovište
<b>Топличка област</b>	<b>806</b>	<b>837</b>	<b>101</b>	<b>Toplička oblast</b>
Блаце	98	112	20	Blace
Житорађа	233	156	6	Žitorađa
Куршумлија	277	404	24	Kuršumlija
Прокупље	198	165	51	Prokuplje
<b>Регион Косово и Метохија</b>	<b>...</b>	<b>...</b>	<b>...</b>	<b>Region Kosovo i Metohija</b>

## Дефиниције и објашњења појмова у поглављу

### Пољопривредне активности

Подразумевају се следеће активности:

- ◆ рад на пољу (орање, сетва, сакупљање сена, жетва и сл.),
- ◆ организација производње и управљање (куповина, продаја производа газдинства, рачуноводство у вези са газдинством и сл.),
- ◆ гајење животиња (припрема и расподела хране, мужа, брига о животињама),
- ◆ сви послови на газдинству у вези са складиштењем, обрадом и припремом производа за тржиште (силирање сточне хране, чишћење, паковање и сл.),
- ◆ одржавање пољопривредних објеката и машина, транспорт робе до пијаце, припрема и продаја сопствених пољопривредних производа на пијаци и сл., и
- ◆ производња вина од сопственог грожђа.

### Друге профитабилне активности у вези са газдинством

Друге активности у вези са газдинством које су доносиле приход, тј. активности које нису пољопривредне активности на газдинству, које имају економски утицај на газдинство и за које се користе ресурси газдинства: земљишне површине, пољопривредне зграде, машине, опрема, радна снага или пољопривредни производи и сл. Ове активности могу да се обављају на газдинству (нпр. туризам, народна радиност, прерада пољопривредних производа за продају – осим прераде грожђа ради производње вина у случају да је количина прерађеног грожђа искључиво или углавном из сопствене производње и сл.) или ван газдинства (пољопривредни и непољопривредни рад по уговору, нпр. рад сопственим комбајном и сл.).

### Годишња радна јединица

Јединица мере која представља количину људског рада утрошеног за обављање пољопривредне делатности на газдинству. Ова јединица представља еквивалент рада једног лица, тј. пуно радно време у једној години: осам сати дневно, 225 радних дана.

### Носилац породичног газдинства

Физичко лице које је економски и правно одговорно за рад газдинства и на чије име се води газдинство, односно лице које преузима ризике рада.

## Glossary

### Agricultural activities

Agricultural activities are considered to be:

- ◆ field labour – ploughing, seeding, haymaking, harvesting, etc.;
- ◆ organisation and management – buying, selling products made by the holding, accounting related to the holding, etc.;
- ◆ raising of animals – preparation and distribution of feed, milking, care of animals;
- ◆ all work carried out on the holding in respect of storage, processing, and market preparation of products (ensiling, cleaning, packing, etc.);
- ◆ maintenance work on agricultural buildings and machinery, transport of goods to the market, preparation and sale of own agricultural products in the market, etc.; and
- ◆ making wine from own grapes.

### Gainful activities related to holding, non-agricultural

Other gainful activities related to the holding, i.e. all activities other than agricultural activities, having an economic impact on the holding and using the resources of the holding: land area, agricultural buildings, machinery, equipment, labour force or agricultural products. They can be carried out on the holding (non-agricultural activities such as tourism, handicraft, processing of agricultural products for sale – except processing of grapes for wine production if the quantity of grapes processed is only or mainly from own production, etc.), or out of the holding (agricultural and non-agricultural contractual work, e.g. work using own combine harvester).

### Annual work unit

Unit of measure representing the amount of human work spent in carrying out agricultural activity on a holding. This unit is the equivalent of the work of one person working full time in one year: eight hours per day, 225 working days.

### Holder

Holder of a family holding is a physical person who is economically and legally responsible for the activities of the holding, and in whose name the holding is operated, i.e. the person who takes the economic risks of operation.

### Управник или менаџер газдинства

Лице које доноси дневне одлуке и организује пољопривредну производњу на газдинству. То може бити руководиоца производње или, у случају да има више руководиоца различитих видова пољопривредне производње, лице које је одговорно за организацију целокупне пољопривредне производње на газдинству. На газдинству може бити само један менаџер.

### Стално запослени на газдинству

Сва лица која редовно обављају рад на газдинству и за такав рад добијају надокнаду (у виду новца или у натури) од стране газдинства, а нису чланови породице носиоца газдинства нити рођаци, без обзира на то да ли за њихово ангажовање газдинство уплаћује доприносе (да ли су пријављени одговарајућим службама или не).

### Сезонски ангажована лица

Лица која нису чланови газдинства нити су стално запослена на газдинству, која су повремено (сезонски) ангажована на газдинству, уз новчану или било коју другу врсту надокнаде или бесплатно (нпр. моба, рад ученика и студената на школским газдинствима, рад затвореника и сваки други неплаћени рад).

### Чланови газдинства

Подразумевају се: носилац газдинства који је обављао пољопривредну активност на газдинству у 2011/2012. години, чланови породице и рођаци носиоца газдинства (венчани или невенчани супружник, деца, родитељи, фамилија стечена браком или усвојени чланови, као и браћа и сестре носиоца газдинства и супружника), који су радили на газдинству у 2011/2012. години, без обзира на то да ли станују на газдинству (да ли припадају другом домаћинству) и да ли су за свој рад на газдинству на неки начин плаћени или не.

### Ангажована радна снага

Обухвата чланове газдинства, стално запослене на газдинству, сезонску радну снагу и радну снагу ангажовану на основу уговора, и изражена је у годишњим радним јединицама.

### Прерада меса

Подразумева израду свежих, полутрајних и трајних месних производа за продају.

### Прерада млека

Подразумева израду сира и других млечних производа за продају.

### Manager of holding

The person who is responsible for making daily decisions and organize agricultural production at holding. This can be production manager or, when there are several managers for various production lines, the person in charge of organizing the entire agricultural production at the holding. Each holding can have only one manager.

### Labour regularly employed at holding

All persons who regularly carry out work at the holding and for their work receive remuneration (in money or in kind, etc.) by the holding, and are not family members or relatives of the holder, regardless whether the holding pays taxes and contributions for their hiring (whether they are registered with the respective authorities or not).

### Seasonal workers

Seasonal workers are persons who are not members of the holding and are not employed regularly at the holding, but are occasionally (seasonally) employed at the holding, for money or any other type of remuneration or for free (helping friends and neighbours, students' work on school holdings, prisoners' work and any other unpaid labour).

### Members of holding

Members of the holding are the holder of the holding practising agricultural activity, family members and relatives of the holder (spouse, married or common law, children, parents, in-laws or adoptive kin, and brothers and sisters of the holder and his/her spouse) who work on the holding, but who do not necessarily live on the holding (belong or not to another holding), and whether they are paid for their work on the holding in any way or not.

### Labour force engaged

Included are holding members, regularly employed labour at holding, seasonal and contractual workers. It is expressed in annual work units.

### Meat processing

Means making of fresh, semi-durable and durable meat products, envisaged for sale.

### Milk processing

Production of cheese and other dairy products, for sale.



### Прерада воћа и поврћа

Подразумева нпр.: сушење, производњу сокова, џемова, ракије, производњу вина од грожђа у случају да је прерађена већа количина купљеног грожђа него грожђа из сопствене производње, за продају.

### Прерада других пољопривредних производа

Односи се на прераду осталих примарних пољопривредних производа (нпр. прављење сточне хране – концентрата) за продају.

### Обрада дрвета

Подразумева обраду сировог дрвета за продају уз коришћење радне снаге са газдинства, машина и опреме коју газдинство иначе користи за обављање пољопривредне производње, нпр. сеча шуме и производња огревног дрвета или дрвне грађе, при чему се даља прерада дрвета (нпр. производња намештаја) сврстава у народну радиност.

### Активности у шумарству

Рад у шумарству (друге активности газдинства) уз коришћење радне снаге газдинства, машина и опреме коју газдинство иначе користи за обављање пољопривредне производње, који доноси приход газдинству (нпр. заштита шума од штеточина коришћењем сопствених пољопривредних машина – прскалица, уз надокнаду).

### Туризам

Смештај и друге активности у вези са туризмом уз надокнаду (све делатности у туризму, услуге смештаја и исхране, обилазак газдинства за туристе или друге групе посетилаца, спорт и рекреација), при чему се користи земљиште, зграде, радна снага и други ресурси са газдинства (нпр. пољопривредни производи за исхрану туриста).

### Народна радиност

Активност чланова газдинства који се баве ручним радом за продају (нпр. плетењем корпи, везењем и плетењем, израдом сувенира, намештаја, играчака и др.), и при томе користе ресурсе газдинства, независно од начина продаје тих производа.

### Узгој рибе

Гајење рибе у рибњацима, за продају. Не подразумевају се активности у вези са риболовом.

### Fruit and vegetable processing

Includes, e.g.: drying, manufacture of juices, jams, brandy, production of wine from grapes, if more purchased grapes were processed than self-produced grapes, for sale.

### Processing of other agricultural products

Includes processing of other primary agricultural products, e.g. production of forage (concentrate), for sale.

### Wood processing

Includes the processing of raw wood for sale, using labour force from the holding, machines and equipment otherwise used by the holding for agricultural production, e.g. felling of trees and production of fuel wood or timber, whereas further processing of wood (such as e.g. production of furniture) is classified under 'handicraft'.

### Forestry activities

Include any work in forestry (other activities of holdings) using labour force from the holding, machinery and equipment that the holding otherwise use for agricultural production, earning income for the holding (e.g. protection of forests against pests by using own agricultural machines – sprayers, for a fee).

### Tourism

Accommodation and other activities related to tourism (all activities in tourism, room and board, visiting of the holding for tourists or other groups of visitors, sports and recreation), for fee, while the land, buildings, labour force and other resources from the holding (e.g. agricultural products used for making meals for tourists) are used for that purpose.

### Handicraft

Activity of the holding members engaged in handicrafts for sale (e.g. wickerwork, embroidery, knitting, making souvenirs, furniture, toys, etc.), while using resources of the holding, irrespective of the way those products are sold.

### Aquaculture

Fish farming in fishponds, for sale. Fishing related activities are excluded.

#### Рад на основу уговора у области пољопривреде

Подразумева се рад у пољопривреди уз коришћење радне снаге са газдинства и машина и опреме који припадају газдинству уз надокнаду, нпр. пружање услуга сопственим машинама (комбајнирање, орање и сл.).

#### Рад на основу уговора у другој области

Подразумева се рад ван пољопривреде уз коришћење радне снаге са газдинства и машина и опреме који припадају газдинству уз надокнаду, нпр. чишћење снега, еколошки сервис и сл.

#### Agricultural contractual work

Work performed using labour force from the holding, and machines and equipment that belong to the holding, for fee, e.g. rendering services using own machines (combine harvesting, ploughing, etc.).

#### Non-agricultural contractual work

Non-agricultural services rendered using labour force from the holding and machines and equipment that belong to the holding, for fee, e.g. snow removal, environmental services, etc.



# 8



## ПРОИЗВОДНИ МЕТОД У ПОЉОПРИВРЕДИ

У оквиру Пописа пољопривреде први пут је спроведено и Истраживање о производном методу у пољопривреди. Овим истраживањем, на потпуном обухвату, прикупљени су подаци о обради и одржавању земљишта, испашаи стоке, објектима за смештај стоке, употреби стајњака и осоке, начину одлагања стајњака, наводњавању и количини употребљене воде за наводњавање. Неки од основних показатеља о производном методу у пољопривреди приказани су у овом поглављу.

Према истраживању о производном методу у 2011/2012. години:

- ◆ на готово читавој површини ораница и башта користио се традиционални начин обраде земљишта;
- ◆ према начину извршене конзервације, две трећине (62%) површина под ораницама и баштама у зимском периоду биле су без покривача;
- ◆ од укупног броја газдинстава која су одлагала стајњак 93% одлагало је чврсти стајњак на отвореном;
- ◆ скоро половина газдинстава (49%) користи чврсти стајњак на бар некој површини коришћеног пољопривредног земљишта;
- ◆ од укупног броја газдинстава (306.297) која су употребљавала чврсти стајњак 19% пријавило је директну инкорпорацију чврстог стајњака у земљиште;
- ◆ свега 1% газдинстава користило је течни стајњак и осоку;
- ◆ од укупних капацитета за смештај говеда, свиња и кокошака носиља коришћено је 21%, 46% односно 64% респективно.

Свега 11% газдинстава са коришћеним пољопривредним земљиштем изјавило је да је у последње три године одржавало међе између парцела земљишта. Када је реч о проценту газдинстава која су у истом периоду формирала нове међе, он је још нижи и износи 2%.

# AGRICULTURAL PRODUCTION METHOD

Within the Census of Agriculture, for the first time the survey on agricultural production method was conducted. Through this survey, applying the complete coverage, compiled were data on tillage, grazing of livestock, buildings for livestock housing, use of slurry and liquid manure, methods of manure disposal, irrigation and volume of water used for irrigation. Certain main indicators of agricultural production method are presented in this chapter.

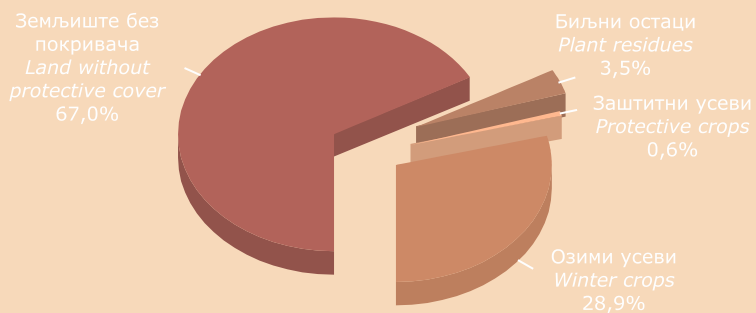
According to the Survey on agricultural production method 2011/2012, the following data are expressive:

- ◆ on almost all areas of arable land, the traditional tillage method was applied;
- ◆ regarding soil conservation, 62% arable land area was without protective cover during the winter period;
- ◆ of all agricultural holdings that disposed of manure, the largest number, i.e. 93%, disposed of solid dung in open air;
- ◆ almost one half of all agricultural holdings (49%) use solid dung at some utilized agricultural areas;
- ◆ of the total number of holdings (306 297) that used solid dung, 19% declared direct incorporation of solid dung into the soil;
- ◆ only 1% holdings used slurry and liquid manure;
- ◆ of all available capacities for housing cattle, pigs and laying hens, used shares equalled 21%, 46% and 64%, respectively.


Only 11% holdings with utilized agricultural area stated that in the previous three years maintained landscape features, i.e. boundaries between parcels of land areas. The share of holdings that during the same period established new boundaries is even lower and equals 2%.

Граф. 8.1.	Површина ораница и башта по начинима заштите земљишта. . . . .	210	Graph 8.1.	Arable land area by methods of soil conservation . . . . .	210
Граф. 8.2.	Површина ораница и башта по начинима обраде земљишта . . . . .	210	Graph 8.2.	Arable land area by tillage methods . .	210
Граф. 8.3.	Структура газдинстава према површини коришћеног пољопривредног земљишта на којем је употребљен чврсти стајњак . .210		Graph 8.3.	Structure of holdings by UAA where solid dung was applied . . . . .	210
Граф. 8.4.	Газдинстава према одржавању и формирању међа између парцела коришћеног пољопривредног земљишта . . . . .	211	Graph 8.4.	Holdings by maintaining and establishing boundaries between parcels of UAA . .	211
Табела 8.1.	Број газдинстава и капацитети за смештај стоке . . . . .	211	Table 8.1.	Number of holdings and capacities for livestock housing . . . . .	211
	Дефиниције и објашњења појмова у поглављу . . . . .	212	Glossary . . . . .		212

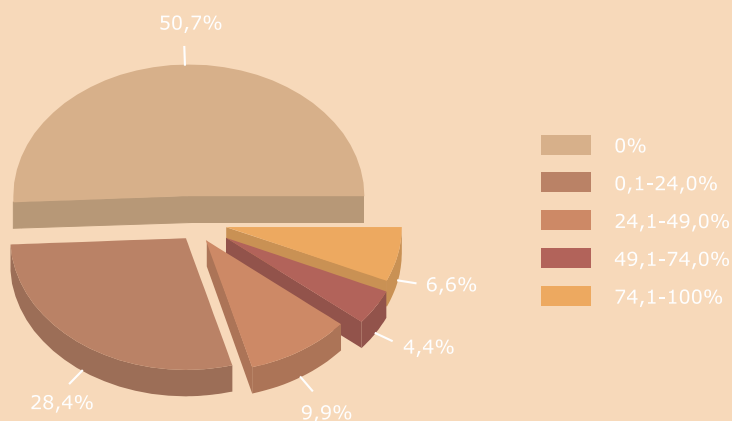
**Граф. 8.1. Површина ораница и башта по начинима заштите земљишта**  
**Graph 8.1. Arable land area by methods of soil conservation**



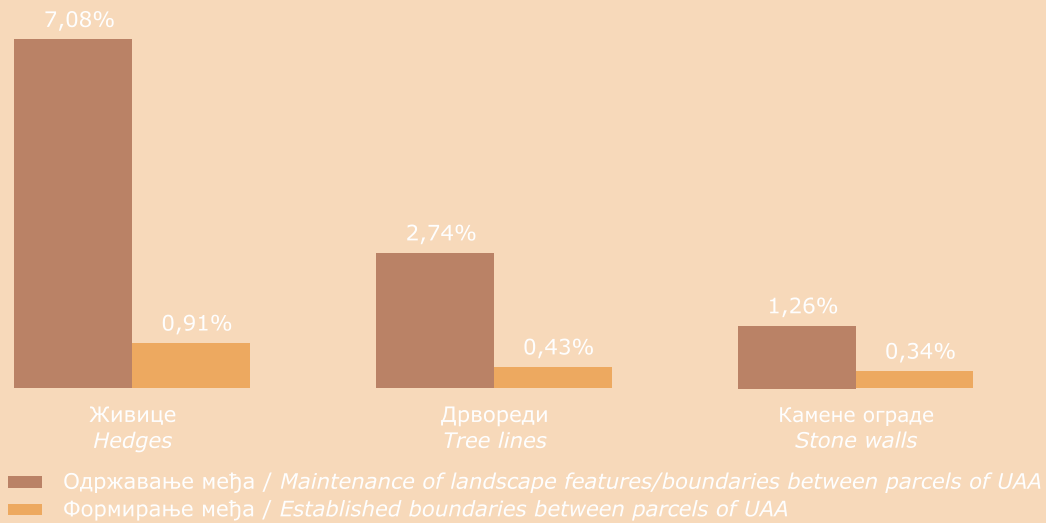
**Граф. 8.2. Површина ораница и башта по начинима обраде земљишта**  
**Graph 8.2. Arable land area by tillage methods**



**Граф. 8.3. Структура газдинстава према површини коришћеног пољопривредног земљишта на којем је употребљен чврсти стајњак**  
**Graph 8.3. Structure of holdings by UAA where solid dung was applied**



**Граф. 8.4. Газдинства према одржавању и формирању међа између парцела коришћеног пољопривредног земљишта**  
**Graph 8.4. Holdings by maintaining and establishing boundaries between parcels of UAA**



**Табела 8.1. Број газдинстава и капацитети за смештај стоке**  
**Table 8.1. Number of holdings and capacities for livestock housing**

Република Србија		Republic of Serbia	
	ПГ АН	Укупан капацитет, број места Total capacity, number of places	Коришћени капацитет, број места Used capacity, number of places
<b>Говеда</b>		<b>Cattle</b>	
Везано држање са чврстим стајњаком и осоком	79 625	660 542	252 290
Везано држање са течним стајњаком	1 183	22 089	9 147
Слободно држање са чврстим стајњаком и осоком	4 775	197 376	98 250
Слободно држање са течним стајњаком	1 308	86 105	30 822
Остали објекти	238 736	1 591 814	536 125
<b>Свиње</b>		<b>Pigs</b>	
Објекти са делимично решеткастим подом	12 294	1 295 290	627 762
Објекти са потпуно решеткастим подом	1 164	486 500	329 190
Објекти са простирком	69 934	1 054 394	475 430
Остали објекти	313 086	4 199 464	1 801 908
<b>Кокошке носиље</b>		<b>Laying hens</b>	
Објекти са простирком	29 724	7 919 181	5 404 205
Објекти са кавезима са траком	1 128	3 250 197	2 702 781
Објекти са дубоком јамом	254	447 575	213 429
Објекти са кавезима са решеткама	16 628	1 732 708	1 069 905
Остали објекти	246 339	13 403 390	7 668 597



## Дефиниције и објашњења појмова у поглављу

### Конзервација ораница и башта

Подразумевају се методе примењене у заштити и очувању земљишта (ораница и башта) у зимском периоду посматране пољопривредне године, у циљу спречавања ефекта ерозије или смањења хранљивих састојака земљишта (испошћења), без површина под стакленицима и пластеницима и без површина коришћених ораница и башта које нису биле сејане/обрађиване у посматраној пољопривредној години. Конзервација ораница и башта може да се врши:

- ♦ озимим усевима (усеви засејани у јесен, који се жању или служе за испашу стоке),
- ♦ заштитним усевима (усеви који се пре пролећне сетве заоравају, служе само за заштиту земљишта и њихов економски значај је низак), и
- ♦ биљним остацима из претходне сезоне (стрњика, лишће и сл.) или накнадним покривањем деловима биљака (нпр. сламом).

Земљиште без покривача је земљиште које је у јесен обрађено, али није засејано нити заштићено у току зиме, већ до пролећне сетве остаје голо или са биљним остацима до 10%.

### Обрада земљишта

Примена метода обраде ораница и башта између жетве и следећег сејања без површина под стакленицима и пластеницима и без површина коришћених ораница и башта које нису биле сејане/обрађиване у посматраној пољопривредној години. Обрада може бити:

- ♦ традиционална (дубоко орање), која подразумева превртање земљишта раоним или тањирастим плуговима, и
- ♦ заштитна, тј. плитка обрада без превртања земљишта, која подразумева остављање биљних остатака (најмање 30%) на површини земљишта.

„Без обраде“ значи да није вршена обрада земљишта између жетве и сејања, већ су се усеви директно сејали у тло, док се контрола раста корова постизала применом хербицида и другим методама (осим обрадом).

### Плодоред

Поступак наизменичног гајења различитих биљних култура на отвореном или под ниском заштитом, по планираном шаблону и у низу узастопних година, тако да иста биљна култура није у свакој сезони на истом земљишту (нпр. пшеница – кукуруз – соја –

## Glossary

### Arable land conservation

Conservation means the methods applied to protect and preserve the soil (arable land), to prevent its impoverishment during winter of the reference agricultural year, excluding the area under glasshouses and poly-tunnels, and without areas of utilized arable land that were not sown/tilled in the reference agricultural year. The conservation of arable land may be implemented with:

- ♦ Winter crops, i.e. crop sown in the autumn, which are harvested or used for the grazing of livestock;
- ♦ Cover crop, i.e. ploughed in before the spring sowing; their economic importance is low, and the main goal is soil protection; and
- ♦ plant residues from the previous season (stubble, leaves, etc.), as well as the areas subsequently covered with plant parts (e.g. area covered with straw).

Bare soil is the area of soil that was tilled in autumn, but not sown or covered during winter, remaining bare until the spring sowing or with 10% of plant residue on the surface.

### Tillage

Applied methods of cultivation of arable land between the harvest and the following sowing, excluding the area under glasshouses and poly-tunnels and excluding area of utilised arable land that was not sown/cultivated in the reference year in the reference agricultural year. The following methods are applicable:

- ♦ Conventional tillage – principal soil tillage (deep ploughing), i.e. inversion of the soil with a mouldboard or a disc plough, and
- ♦ Conservation tillage, i.e. shallow tillage w/o soil inversion, meaning the leaving plant residues (at least 30%) on the soil surface.

‘Zero tillage’ means that no tillage was applied between the harvest and sowing, but crops are sown directly into soil. Weed control is achieved by herbicides or other methods (other than tillage).

### Crop rotation

Crop rotation is the practice of growing different crop species (in open field or under low protective cover) in a planned pattern and in several successive years, so that the same crop species are not grown on the same land in each season (e.g. wheat – maize – soya – wheat ....),

пшеница...), и произвођач унапред планира који ће усеви бити на којој парцели. Не обухватају се површине под стакленицима и пластеницима.

#### Осока

Осока је урин домаћих животиња.

#### Течни стајњак

Течни стајњак је измет домаћих животиња са урином.

#### Чврсти стајњак

Чврсти стајњак представља измет домаћих животиња (са простирком или без ње).

#### Објекти за смештај говеда

*Везано држање са чврстим стајњаком и осоком* – односи се на смештајне капацитете у којима су говеда везана за своја места (не шетају слободно по смештајном објекту) на бетонском поду са простирком и са плитким каналима иза животиња у којима се скупља део измета и урина, при чему се измет редовно механички уклања као чврст стајњак и одлаже изван објекта. У неким случајевима канал има одводну цев у којој се скупља урин или је реч о дубљем каналу у ком се скупљају и складиште течне фракције.

*Везано држање са течним стајњаком* – односи се на смештајне капацитете у којима су говеда везана за своја места (не шетају слободно по смештајном објекту), при чему измет и урин пропадају кроз решеткаст под у сабирни део (јаму), где формирају течни стајњак.

*Слободно држање са чврстим стајњаком и осоком* – односи се на смештајне капацитете у којима говеда слободно шетају (нису везана), при чему се измет и урин механички одстрањују. Овде су укључени и објекти са дебелом простирком (сламом, пиљевином или било којим другим материјалом који задржава и везује излучевине), која се периодично мења (на неколико месеци).

*Слободно држање са течним стајњаком* – односи се на смештајне капацитете у којима говеда слободно шетају (нису везана), при чему измет и урин пропадају кроз решеткаст под у сабирни део (јаму), где формирају течни стајњак или где се измет и урин заједно могу састругати са бетонских канала и складиштити у резервоаре.

*Остало* – односи се на смештајне капацитете за говеда који нису до сада поменути. Овде спадају и објекти за традиционални начин чувања говеда (везано држање уз ручно избацивање стајњака).

and the farmer anticipates in advance which crops will be grown on a given parcel in the following season.

#### Liquid manure

Liquid manure means urine of domestic animals.

#### Slurry

Slurry means faeces of domestic animals with urine.

#### Solid dung

Solid dung means excrements of domestic animals (with or without bedding).

#### Buildings for cattle housing

*Stanchion-tied stables with solid dung and liquid manure* – refer to housing capacities in which animals are tied to their places (do not move freely around the house) on a concrete floor with bedding and a shallow gutter at the rear of the animals to collect part of the faeces and urine, whilst part is regularly removed mechanically outside the building as solid manure. In some cases, the gutter is equipped with a drainage pipe to collect seepage or there can be a deeper channel (instead of a gutter) to collect and store the liquid fraction.

*Stanchion-tied stables with slurry* – refer to housing capacities in which animals are tied to their places (do not move freely around the house), with the manure and urine drop down below the slatted floor into a pit where they form slurry.

*Loose housing with solid dung and liquid manure* – refer to housing capacities in which animals move freely (un-tied) and where the manure and urine are removed mechanically. These also include housing where the floor is covered with a thick layer of litter (straw, sawdust, or other similar material binding the liquid manure) that is removed at periodical intervals (of several months).

*Loose housing with slurry* – refer to housing capacities in which animals move freely (un-tied) and where the faeces and urine drop down below the slatted floor into a pit where they form slurry, or where the faeces and urine may be scraped from concrete gutters and collected in storage tanks.

*Other* – this refers to housing capacities for cattle not above mentioned. This also includes houses for traditional ways to house cattle (stanchion-tied with manual removal of the manure).

### Објекти за смештај свиња

*На делимично решеткастом поду* – односи се на смештајне капацитете код којих је под делимично решеткаст, тј. део пода има отворе кроз које измет и урин пропадају у сабирни део, где формирају течни стајњак.

*На потпуно решеткастом поду* – односи се на смештајне капацитете код којих је под потпуно решеткаст те измет и урин пропадају у сабирни део, где формирају течни стајњак.

*На простирци* – односи се на смештајне капацитете где је под покривен дебелом простирком (сламом, пиљевином или било којим другим материјалом који задржава и везује излучевине), која се периодично мења (на неколико месеци).

*Остало* – односи се на смештајне капацитете за свиње који нису до сада поменути (нпр. традиционални тип стаја, где су подови покривени танком простирком и наслагом излучевина, које се редовно одстрањују).

### Објекти за смештај кокошака носиља

Укључују се само системи за узгој носиља које су почеле са ношењем или које су већ припремљене за производњу јаја за насад.

*На простирци* – односи се на смештајне капацитете где је под покривен дебелом простирком од сламе, пиљевине или било ког другог материјала који задржава и везује излучевине, која се периодично мења (на неколико месеци). То је обично једноставан, затворен (покривен) објекат са природном или вештачком вентилацијом, чија је једна трећина пода покривена нпр. сламом, а две трећине пода чини решетка како би се прикупљале излучевине у периоду ношења јаја (13–15 месеци). Гнезда за ношење јаја, хранилице и појилице поређане су по решеткастом делу како би простирка остала сува.

*Под кавезима* се подразумевају смештајни капацитети у којима се кокошке носиље налазе у кавезима – једна или више кока у сваком. Обично су то објекти са вештачком вентилацијом, са осветљењем или без њега. Носиље се држе у везаним кавезима, најчешће направљеним од жице. Измет пропада кроз дно кавеза, скупља се и складишти испод, у дубокој јами или каналу, или се одводи траком или системом стругања. Измет кока носиља у систему кавеза не меша се са осталим материјалом (простирком).

*У кавезима с траком* – односи се на кавезе код којих се излучевине помоћу траке, која иде испод кавеза, одстрањују ван зграде у затворени објекат за смештање, где се формира чврст стајњак. У побољшаним системима искоришћена је могућност сушења

### Buildings for housing pigs

*On partially slatted floor* – this refers to housing capacities where the floor is partially slatted, i.e. part of the floor has slats where the faeces and urine drop down below the floor into a pit where they form slurry.

*On completely slatted floor* – this refers to housing capacities where the floor is fully slatted, and the faeces and urine drop down below the floor into a pit where they form slurry.

*On straw-beds* – this refers to housing capacities where the floor is covered with a thick layer of litter (straw, sawdust, or other similar material binding the excrements) that is removed at periodical intervals (of several months).

*Other* – this refers to housing capacities for pigs not above mentioned (e.g. traditional type of houses where floors are covered with thin straw-beds with a layer of excrements, where the litter is removed regularly).

### Buildings for laying hens

Only those rearing systems for laying hens which have started to lay or which have already been stalled up as laying hens are included.

*On straw-beds* – this refers to housing capacities where the floor is covered with a thick layer of straw, sawdust, or other similar material binding the manure, that is removed at periodical intervals (of several months). This is usually a simple, closed (covered) building with forced ventilation or natural ventilation. At least a third of the floor area is covered with bedding, e.g. straw, and two thirds arranged as a pit covered with slats to collect droppings during the period of egg laying (13 – 15 months). Laying nests, feeders and water supply are placed over the slatted area to keep the litter dry.

*Battery cage* refers to housing capacities where the laying hens are kept in cages (one or more in each). This is usually a building with forced ventilation and with or without a lighting system. Laying hens are kept in tiered cages, usually made of steel wire. Droppings fall through the bottom of the cages and are collected and stored underneath in a deep pit or channel or are removed by a belt or scraper system. The droppings from laying hens in battery systems are not mixed with other material (litter).

*Manure belt house* – this refers to battery cages where the manure is removed by a belt below the cages to outside the building to a closed storage building to form solid dung. In upgraded systems, there is provision to dry the manure on

стајњака на тракама убацивањем ваздуха кроз перфориране цеви или проласком кроз тунеле за сушење. Овде су обухваћени и кавези са могућношћу скидања измета помоћу стругалица.

*У кавезима с дубоком јамом* – односи се на кавезе код којих излучевине падају у дубоку јаму испод кавеза или у канал испод кавеза, или се одстрањују уз помоћ стругалице заједно са водом која се прелива из појилица, при чему се формира течни стајњак. Слој измета се уклања обично једном годишње или ређе, помоћу стругалица.

Код неких система, систем вентилације је тако осмишљен да се користи топао ваздух за сушење влажног измета у дубокој јами или у каналу.

*У кавезима с решеткама* – односи се на кавезе код којих излучевине падају на под испод кавеза, где се формира чврст стајњак, који се редовно одстрањује. Овај објекат је сличан претходном објекту са дубоком јамом, осим што постоји вентил између кавеза и дела за складиштење, као и велики отвори у зиду складишта који омогућавају струјање ваздуха ради лакшег сушења измета. Кавез и складиште су одвојени тако да се измет може уклањати у било које време, без ометања носиља.

*Остало* – односи се на смештајне капацитете за кокошке носиље који нису до сада поменути, укључујући и традиционални начин гајења, где је омогућено њихово слободно кретање по отвореном пољу (ограђеном или не) уз постојање затвореног објекта за њихов смештај у току ноћи.

the belts by forced air through perforated pipes or passing through drying tunnels over the cages. Battery cages with manure removal by scrapers are also included here.

*Deep pit house* – this refers to battery cages where the manure falls into a deep pit beneath cages or a channel beneath cages or it is removed with the aid of a scraper together with spilled water from the drinkers, where slurry is formed. The layer of manure is removed once a year or less frequently by scrapers.

In some systems, the ventilation system for the house is designed so that warm air is used to dry the wet manure in the deep pit or channel.

*Battery cage with stilt house* – this refers to battery cages where the manure falls on the floor below the cages where it forms solid dung and is removed regularly. This is similar to a deep pit house except that there is a variable valve between the cage and dropping storage areas, and large openings in the dropping store walls that allow air to flow through and assist drying. The cage and dropping areas of the building are separated so droppings can be removed at any time without disturbing the hens.

*Other* – this refers to all housing capacities for laying hens not above mentioned, including the traditional breeding methods in which birds are allowed to run free over a field (enclosed or not), with provided housing by night.













Од површине укупно расположивог земљишта на дан 30.09.2012. (шифра 12) навести површину земљишта по наведеним категоријама, према употреби у пољопривредној 2011/2012. години.

2. ОКУЋНИЦА

Окућница представља површину на којој се гаје пољопривредни производи намењени за сопствену потрошњу чланова газдинства и обично је одвојена од остале пољопривредне површине, а најчешће је поред куће.

Површина

13  ha  a

Од тога: под поврћем 14       m<sup>2</sup>

3. ОРАНИЦЕ И БАШТЕ

	ha	a
Пшеница и крупник <sup>1)</sup>	15 <input type="text"/>	<input type="text"/> +
Раж <sup>1)</sup>	16 <input type="text"/>	<input type="text"/> +
Јечам <sup>1)</sup>	17 <input type="text"/>	<input type="text"/> +
Овас <sup>1)</sup>	18 <input type="text"/>	<input type="text"/> +
Кукуруз за зрно <sup>1)</sup>	19 <input type="text"/>	<input type="text"/> +
Остала жита за зрно <sup>1)</sup>	20 <input type="text"/>	<input type="text"/> +
<b>Жита - укупно</b>	21 <input type="text"/>	<input type="text"/> =Σ
Грашак за суво зрно <sup>1)</sup>	22 <input type="text"/>	<input type="text"/> +
Пасуљ <sup>1)</sup>	23 <input type="text"/>	<input type="text"/> +
Остале махунарке <sup>1)</sup>	24 <input type="text"/>	<input type="text"/> +
<b>Махунарке - укупно</b>	25 <input type="text"/>	<input type="text"/> =Σ
Кромпир (укључујући и рани) <sup>1)</sup>	26 <input type="text"/>	<input type="text"/>
<b>Шећерна репа</b>	27 <input type="text"/>	<input type="text"/>
Дуван	28 <input type="text"/>	<input type="text"/> +
Хмељ	29 <input type="text"/>	<input type="text"/> +
Уљана репица <sup>1)</sup>	30 <input type="text"/>	<input type="text"/> +
Уљана тиква <sup>1)</sup>	31 <input type="text"/>	<input type="text"/> +
Сунцокрет <sup>1)</sup>	32 <input type="text"/>	<input type="text"/> +
Соја <sup>1)</sup>	33 <input type="text"/>	<input type="text"/> +
Остали усеви за производњу уља <sup>1)</sup>	34 <input type="text"/>	<input type="text"/> +
Биље за производњу текстилних влакана	35 <input type="text"/>	<input type="text"/> +
Лековито и ароматично биље	36 <input type="text"/>	<input type="text"/> +
Остало индустријско биље	37 <input type="text"/>	<input type="text"/> +
<b>Индустријско биље - укупно</b>	38 <input type="text"/>	<input type="text"/> =Σ
Парадајз	39 <input type="text"/>	<input type="text"/> +
Купус и келњ	40 <input type="text"/>	<input type="text"/> +
Паприка	41 <input type="text"/>	<input type="text"/> +

Површина

	ha	a
Црни лук	42 <input type="text"/>	<input type="text"/> +
Бели лук	43 <input type="text"/>	<input type="text"/> +
Карфиол	44 <input type="text"/>	<input type="text"/> +
Шаргарепа	45 <input type="text"/>	<input type="text"/> +
Грашак за зелено зрно	46 <input type="text"/>	<input type="text"/> +
Остало свеже поврће	47 <input type="text"/>	<input type="text"/> +
Бостан (диње и лубенице)	48 <input type="text"/>	<input type="text"/> +
Јагоде	49 <input type="text"/>	<input type="text"/> +
<b>Поврће, бостан и јагоде - укупно</b>	50 <input type="text"/>	<input type="text"/> =Σ
Од тога (51 + 52 + 53 = 50):		
Под стакленицима и пластеницима	51 <input type="text"/>	<input type="text"/>
На отвореном, за потрошњу у свежем стању	52 <input type="text"/>	<input type="text"/>
На отвореном, за индустријску прераду	53 <input type="text"/>	<input type="text"/>
<b>Цвеће и украсно биље</b>	54 <input type="text"/>	<input type="text"/>
Од тога:		
Под стакленицима и пластеницима	55 <input type="text"/>	<input type="text"/>
Мешавина трава	56 <input type="text"/>	<input type="text"/> +
Кукуруз за силажу	57 <input type="text"/>	<input type="text"/> +
Детелина	58 <input type="text"/>	<input type="text"/> +
Луцерка	59 <input type="text"/>	<input type="text"/> +
Остале крмне легуминозе	60 <input type="text"/>	<input type="text"/> +
Остало биље које се жање зелено	61 <input type="text"/>	<input type="text"/> +
Сточна репа	62 <input type="text"/>	<input type="text"/> +
Остало коренасто и зељасто крмно биље	63 <input type="text"/>	<input type="text"/> +
<b>Крмно биље - укупно</b>	64 <input type="text"/>	<input type="text"/> =Σ
<b>Семенски и садни материјал за продају<sup>2)</sup></b>	65 <input type="text"/>	<input type="text"/>
<b>Остали усеви на ораницама и баштама</b>	66 <input type="text"/>	<input type="text"/>
Угари	67 <input type="text"/>	<input type="text"/>
<b>КОРИШЋЕНА ПОВРШИНА ОРАНИЦА И БАШТА - УКУПНО (21 + 25 + 26 + 27 + 38 + 50 + 54 + 64 + 65 + 66 + 67)</b>	68 <input type="text"/>	<input type="text"/>

<sup>1)</sup> Укључене су и површине за производњу семена за продају.

<sup>2)</sup> Искључене су површине за производњу семена житарица, махунарки, кромпира и усева за производњу уља.

		Површина				Површина	
		ha		a		ha	a
<b>4. ЛИВАДЕ И ПАШЊАЦИ</b>							
Ливаде	69	<input type="text"/>	<input type="text"/>	<input type="text"/>	<input type="text"/>	<input type="text"/>	<input type="text"/>
Пашњаци (без пашњака за оскудну испашу)	70	<input type="text"/>	<input type="text"/>	<input type="text"/>	<input type="text"/>	<input type="text"/>	<input type="text"/>
Пашњаци за оскудну испашу	71	<input type="text"/>	<input type="text"/>	<input type="text"/>	<input type="text"/>	<input type="text"/>	<input type="text"/>
<b>ЛИВАДЕ И ПАШЊАЦИ - УКУПНО</b>	72	<input type="text"/>	<input type="text"/>	<input type="text"/>	<input type="text"/>	<input type="text"/>	<input type="text"/>
<b>5. СТАЛНИ ЗАСАДИ</b>							
Воћњаци и површине под бобичастим воћем (= 120)	73	<input type="text"/>	<input type="text"/>	<input type="text"/>	<input type="text"/>	<input type="text"/>	<input type="text"/>
Виногради (= 124)	74	<input type="text"/>	<input type="text"/>	<input type="text"/>	<input type="text"/>	<input type="text"/>	<input type="text"/>
Расадници	75	<input type="text"/>	<input type="text"/>	<input type="text"/>	<input type="text"/>	<input type="text"/>	<input type="text"/>
Остали стални засади на отвореном	76	<input type="text"/>	<input type="text"/>	<input type="text"/>	<input type="text"/>	<input type="text"/>	<input type="text"/>
Од тога:							
Новогодишње јелке	77	<input type="text"/>	<input type="text"/>	<input type="text"/>	<input type="text"/>	<input type="text"/>	<input type="text"/>
Стални засади у заштићеном простору	78	<input type="text"/>	<input type="text"/>	<input type="text"/>	<input type="text"/>	<input type="text"/>	<input type="text"/>
<b>СТАЛНИ ЗАСАДИ - УКУПНО</b>	79	<input type="text"/>	<input type="text"/>	<input type="text"/>	<input type="text"/>	<input type="text"/>	<input type="text"/>
<b>6. КОРИШЋЕНО ПОЉОПРИВРЕДНО ЗЕМЉИШТЕ - УКУПНО (13 + 68 + 72 + 79)</b>	80	<input type="text"/>	<input type="text"/>	<input type="text"/>	<input type="text"/>	<input type="text"/>	<input type="text"/>
Од тога:							
У власништву	81	<input type="text"/>	<input type="text"/>	<input type="text"/>	<input type="text"/>	<input type="text"/>	<input type="text"/>
Земљиште узето у закуп за новац или у натури	82	<input type="text"/>	<input type="text"/>	<input type="text"/>	<input type="text"/>	<input type="text"/>	<input type="text"/>
Земљиште узето у закуп на други начин (напола, бесплатно и сл.)	83	<input type="text"/>	<input type="text"/>	<input type="text"/>	<input type="text"/>	<input type="text"/>	<input type="text"/>
<b>7. НЕКОРИШЋЕНО ПОЉОПРИВРЕДНО ЗЕМЉИШТЕ</b>	84	<input type="text"/>	<input type="text"/>	<input type="text"/>	<input type="text"/>	<input type="text"/>	<input type="text"/>
<b>8. ПОВРШИНА ПОД ШУМОМ</b>	85	<input type="text"/>	<input type="text"/>	<input type="text"/>	<input type="text"/>	<input type="text"/>	<input type="text"/>
Од тога:							
У краткој ротацији (опходњи)	86	<input type="text"/>	<input type="text"/>	<input type="text"/>	<input type="text"/>	<input type="text"/>	<input type="text"/>
<b>9. ОСТАЛО ЗЕМЉИШТЕ</b>	87	<input type="text"/>	<input type="text"/>	<input type="text"/>	<input type="text"/>	<input type="text"/>	<input type="text"/>
Од тога:							
Рибњаци	88	<input type="text"/>	<input type="text"/>	<input type="text"/>	<input type="text"/>	<input type="text"/>	<input type="text"/>
<b>10. РАСПОЛОЖИВО ЗЕМЉИШТЕ ГАЗДИНСТВА - УКУПНО (80 + 84 + 85 + 87) (= 12)</b>	89	<input type="text"/>	<input type="text"/>	<input type="text"/>	<input type="text"/>	<input type="text"/>	<input type="text"/>
<b>11. УКУПАН БРОЈ ОДВОЈЕНИХ ДЕЛОВА КОРИШЋЕНОГ ПОЉОПРИВРЕДНОГ ЗЕМЉИШТА</b>	90	<input type="text"/>	<input type="text"/>	<input type="text"/>	<input type="text"/>	<input type="text"/>	<input type="text"/>

12. КОЛИКА ЈЕ ЕФЕКТИВНА ПОВРШИНА СА КОЈЕ СЕ УБИРАЈУ ПЕЧУРКЕ

91       m<sup>2</sup>

Уколико газдинство нема коришћено пољопривредно земљиште, прећи на поглавље 4, питање 5.

13. КОЛИКА ЈЕ ПОВРШИНА ПОД УСЕВИМА КОЈИ СЕ КОРИСТЕ ЗА ПРОИЗВОДЊУ ЕНЕРГИЈЕ

92       ha   a

14. КОЛИКА ЈЕ ПОВРШИНА ПОД МЕЋУУСЕВИМА, ПОДУСЕВИМА И ПОСТРНИМ УСЕВИМА

		Површина	
		ha	a
Пасуљ	93	<input type="text"/>	<input type="text"/>
Бундеве (тикве)	94	<input type="text"/>	<input type="text"/>
Детелина	95	<input type="text"/>	<input type="text"/>
Луцерка	96	<input type="text"/>	<input type="text"/>
Мешавина трава	97	<input type="text"/>	<input type="text"/>

		Површина	
		ha	a
Кукуруз за силажу	98	<input type="text"/>	<input type="text"/>
Купус, касни	99	<input type="text"/>	<input type="text"/>
Репа, бела, пострна, корен	100	<input type="text"/>	<input type="text"/>
Остали усеви	101	<input type="text"/>	<input type="text"/>

Површине под међуусевима, подусевима и пострним усевима већ су обухваћене површинама под главним усевима и засадицама, односно приказаном површином коришћеног пољопривредног земљишта (шифра 80).

15. ВОЋЊАЦИ И ПОВРШИНЕ ПОД БОБИЧАСТИМ ВОЋЕМ

		Површина плантажних (интензивних) воЋњака								Укупан број стабала									
		укупно				од тога: родних				плантажних воЋњака				екстензивних воЋњака					
		ha		a		ha		a		(3)		(4)		(4)					
		(1)								(2)									
Јабуре	102																		
Крушке	103																		
Брескве	104																		
Кајсије	105																		
Трешње	106																		
Вишње	107																		
Шљиве	108																		
Дуње	109																		
Ораси	110																		
Лешници	111																		
Бадеми	112																		
Остала воЋна стабла	113																		
Малине	114																		
Купине	115																		
Боровнице	116																		
Друго бобичасто воће	117																		



Површина плантажних воЋњака - укупно (102 + ... + 117)

Површина екстензивних воЋњака - укупно

**ВОЋЊАЦИ И ПОВРШИНЕ ПОД БОБИЧАСТИМ ВОЋЕМ - УКУПНО**  
 (118 (1) + 119 = 120) (= 73)

	Површина																		
	укупно				од тога: родна														
	ha		a		ha		a												
	(1)								(2)										
118																			
119																			
120																			

16. ВИНОГРАДИ

		Површина																	
		укупно				од тога: родна													
		ha		a		ha		a											
		(1)								(2)									
Сорте грожђа за производњу вина са географским пореклом	121																		+
Остале винске сорте грожђа	122																		+
Стоне сорте грожђа (за јело)	123																		+
<b>ВИНОГРАДИ - УКУПНО (= 74)</b>	124																		=Σ
Од тога:																			
Екстензивни	125																		

17. ДА ЛИ ГАЗДИНСТВО КОРИСТИ/ОБРАЂУЈЕ ПОЉОПРИВРЕДНО ЗЕМЉИШТЕ (ЦЕЛОКУПНО ИЛИ ПОЈЕДИНЕ ЊЕГОВЕ ДЕЛОВЕ) ВАН ОПШТИНЕ НА КОЈОЈ ЈЕ ЛОКАЦИЈА ГАЗДИНСТВА 126  Да → Прећи на питање 18  Не → Прећи на поглавље 3

18. ПРИКАЗАТИ ПОВРШИНУ КОРИШЋЕНОГ ПОЉОПРИВРЕДНОГ ЗЕМЉИШТА ПРЕМА ОПШТИНАМА НА КОЈИМА СЕ НАЛАЗИ

		Површина	
		ha	a
НА ТЕРИТОРИЈИ ОПШТИНЕ НА КОЈОЈ ЈЕ ЛОКАЦИЈА ГАЗДИНСТВА	127	<input type="text"/>	<input type="text"/>
НА ТЕРИТОРИЈИ ДРУГИХ ОПШТИНА <small>(уписати назив општине и површину)</small>			
<input type="text"/>	128	<input type="text"/>	<input type="text"/>
<input type="text"/>	129	<input type="text"/>	<input type="text"/>
<input type="text"/>	130	<input type="text"/>	<input type="text"/>
<input type="text"/>	131	<input type="text"/>	<input type="text"/>
<input type="text"/>	132	<input type="text"/>	<input type="text"/>
<input type="text"/>	133	<input type="text"/>	<input type="text"/>
<input type="text"/>	134	<input type="text"/>	<input type="text"/>
<input type="text"/>	135	<input type="text"/>	<input type="text"/>
<input type="text"/>	136	<input type="text"/>	<input type="text"/>
<input type="text"/>	137	<input type="text"/>	<input type="text"/>
КОРИШЋЕНО ПОЉОПРИВРЕДНО ЗЕМЉИШТЕ - УКУПНО (= 127 + ... + 137) (= 80)	138	<input type="text"/>	<input type="text"/>

1. ДА ЛИ ЈЕ МОГУЋЕ НАВОДЊАВАТИ КОРИШЋЕНО ПОЉОПРИВРЕДНО ЗЕМЉИШТЕ ГАЗДИНСТВА (Не односи се на површине на окућницама, под стакленицима и пластеницима) 139  Да → Прећи на питање 2  Не → Прећи на поглавље 4

2. КОЛИКА ЈЕ УКУПНА ПОВРШИНА КОРИШЋЕНОГ ПОЉОПРИВРЕДНОГ ЗЕМЉИШТА КОЈЕ ЈЕ МОГУЋЕ НАВОДЊАВАТИ

		Површина	
		ha	a
140		<input type="text"/>	<input type="text"/>

3. КОЛИКА ЈЕ ПРОСЕЧНА НАВОДЊАВАНА ПОВРШИНА У ПОСЛЕДЊЕ ТРИ ГОДИНЕ

141		<input type="text"/>	<input type="text"/>
-----	--	----------------------	----------------------

4. ДА ЛИ ЈЕ ГАЗДИНСТВО У ПОСМАТРАНОЈ ПОЉОПРИВРЕДНОЈ ГОДИНИ НАВОДЊАВАЛО УСЕВЕ И ЗАСАДЕ

142  Да → Прећи на питање 5  Не → Прећи на питање 8

5. НАВЕСТИ НАВОДЊАВАНУ ПОВРШИНУ ПО ВРСТАМА УСЕВА И ЗАСАДА

(Односи се само на површине под главним усевима и засадима, без површина на окућницама, под стакленицима и пластеницима)

		Површина									
		ha					a				
Жита за производњу зрна, осим кукуруза <sup>1)</sup>	143	<input type="text"/>	<input type="text"/>	<input type="text"/>	<input type="text"/>	<input type="text"/>	<input type="text"/>	<input type="text"/>	<input type="text"/>	<input type="text"/>	<input type="text"/>
Кукуруз за зрно <sup>1)</sup> и силажу	144	<input type="text"/>	<input type="text"/>	<input type="text"/>	<input type="text"/>	<input type="text"/>	<input type="text"/>	<input type="text"/>	<input type="text"/>	<input type="text"/>	<input type="text"/>
Махунарке <sup>1)</sup>	145	<input type="text"/>	<input type="text"/>	<input type="text"/>	<input type="text"/>	<input type="text"/>	<input type="text"/>	<input type="text"/>	<input type="text"/>	<input type="text"/>	<input type="text"/>
Кромпир (укључујући и рани) <sup>1)</sup>	146	<input type="text"/>	<input type="text"/>	<input type="text"/>	<input type="text"/>	<input type="text"/>	<input type="text"/>	<input type="text"/>	<input type="text"/>	<input type="text"/>	<input type="text"/>
Шећерна репа	147	<input type="text"/>	<input type="text"/>	<input type="text"/>	<input type="text"/>	<input type="text"/>	<input type="text"/>	<input type="text"/>	<input type="text"/>	<input type="text"/>	<input type="text"/>
Уљана репица <sup>1)</sup> и сточна репа	148	<input type="text"/>	<input type="text"/>	<input type="text"/>	<input type="text"/>	<input type="text"/>	<input type="text"/>	<input type="text"/>	<input type="text"/>	<input type="text"/>	<input type="text"/>
Сунцокрет <sup>1)</sup>	149	<input type="text"/>	<input type="text"/>	<input type="text"/>	<input type="text"/>	<input type="text"/>	<input type="text"/>	<input type="text"/>	<input type="text"/>	<input type="text"/>	<input type="text"/>
Билје за производњу текстилних влакана	150	<input type="text"/>	<input type="text"/>	<input type="text"/>	<input type="text"/>	<input type="text"/>	<input type="text"/>	<input type="text"/>	<input type="text"/>	<input type="text"/>	<input type="text"/>
Поврће, бостан и јагоде (на отвореном)	151	<input type="text"/>	<input type="text"/>	<input type="text"/>	<input type="text"/>	<input type="text"/>	<input type="text"/>	<input type="text"/>	<input type="text"/>	<input type="text"/>	<input type="text"/>
Мешавина трава	152	<input type="text"/>	<input type="text"/>	<input type="text"/>	<input type="text"/>	<input type="text"/>	<input type="text"/>	<input type="text"/>	<input type="text"/>	<input type="text"/>	<input type="text"/>
Остали усеви на ораницама и баштама	153	<input type="text"/>	<input type="text"/>	<input type="text"/>	<input type="text"/>	<input type="text"/>	<input type="text"/>	<input type="text"/>	<input type="text"/>	<input type="text"/>	<input type="text"/>
Ливаде и пашњаци	154	<input type="text"/>	<input type="text"/>	<input type="text"/>	<input type="text"/>	<input type="text"/>	<input type="text"/>	<input type="text"/>	<input type="text"/>	<input type="text"/>	<input type="text"/>
Воћњаци и површине под бобичастим воћем	155	<input type="text"/>	<input type="text"/>	<input type="text"/>	<input type="text"/>	<input type="text"/>	<input type="text"/>	<input type="text"/>	<input type="text"/>	<input type="text"/>	<input type="text"/>
Виногради	156	<input type="text"/>	<input type="text"/>	<input type="text"/>	<input type="text"/>	<input type="text"/>	<input type="text"/>	<input type="text"/>	<input type="text"/>	<input type="text"/>	<input type="text"/>
Остали стални засади на отвореном	157	<input type="text"/>	<input type="text"/>	<input type="text"/>	<input type="text"/>	<input type="text"/>	<input type="text"/>	<input type="text"/>	<input type="text"/>	<input type="text"/>	<input type="text"/>

<sup>1)</sup> Укључене су и површине за производњу семена за продају.

6. НА КОЈИ НАЧИН ЈЕ ИЗВРШЕНО НАВОДЊАВАЊЕ

(Могуће је обележити више одговора)

- 158  Површински
- 159  Орошавањем
- 160  Кап по кап

7. ПРОЦЕНИТИ КОЛИЧИНУ ВОДЕ КОЈА ЈЕ ИСКОРИШЋЕНА ЗА НАВОДЊАВАЊЕ

161  m<sup>3</sup>

8. КОЈИ ЈЕ ГЛАВНИ ИЗВОР ВОДЕ ЗА НАВОДЊАВАЊЕ

(Могуће је обележити само један одговор)

- 162  Подземне воде на газдинству
- 163  Површинске воде на газдинству
- 164  Површинске воде ван газдинства
- 165  Вода из водовода
- 166  Остали извори

1. ДА ЛИ ЈЕ ГАЗДИНСТВО У ПОСМАТРАНОЈ ПОЉОПРИВРЕДНОЈ ГОДИНИ ЂУБРИЛО ЗЕМЉИШТЕ

167  Да → Прећи на питање 2  Не → Прећи на питање 5

2. НА КОЛИКОЈ ЈЕ ПОВРШИНИ КОРИШЋЕНОГ ПОЉОПРИВРЕДНОГ ЗЕМЉИШТА УПОТРЕБЉЕНО МИНЕРАЛНО ЂУБРИВО

3. НА КОЛИКОЈ ЈЕ ПОВРШИНИ КОРИШЋЕНОГ ПОЉОПРИВРЕДНОГ ЗЕМЉИШТА УПОТРЕБЉЕН ЧВРСТИ СТАЈЊАК

Од тога:  
Тренутном применом

4. НА КОЛИКОЈ ЈЕ ПОВРШИНИ КОРИШЋЕНОГ ПОЉОПРИВРЕДНОГ ЗЕМЉИШТА УПОТРЕБЉЕН ТЕЧНИ СТАЈЊАК ИЛИ ОСОКА

Од тога:  
Тренутном применом

5. ДА ЛИ ЈЕ ГАЗДИНСТВО ПРОИЗВОДИЛО СТАЈЊАК

173  Да → Прећи на питање 6  Не → Прећи на питање 7

6. НАВЕСТИ КОЛИКО ЈЕ ПРОЦЕНАТА СТАЈЊАКА ПРОИЗВЕДЕНОГ НА ГАЗДИНСТВУ ИСПОРУЧЕНО СА ГАЗДИНСТВА ДРУГИМ ЛИЦИМА

174  %

	Површина									
	ha					a				
168	<input type="text"/>	<input type="text"/>	<input type="text"/>	<input type="text"/>	<input type="text"/>	<input type="text"/>	<input type="text"/>	<input type="text"/>	<input type="text"/>	<input type="text"/>
169	<input type="text"/>	<input type="text"/>	<input type="text"/>	<input type="text"/>	<input type="text"/>	<input type="text"/>	<input type="text"/>	<input type="text"/>	<input type="text"/>	<input type="text"/>
170	<input type="text"/>	<input type="text"/>	<input type="text"/>	<input type="text"/>	<input type="text"/>	<input type="text"/>	<input type="text"/>	<input type="text"/>	<input type="text"/>	<input type="text"/>
171	<input type="text"/>	<input type="text"/>	<input type="text"/>	<input type="text"/>	<input type="text"/>	<input type="text"/>	<input type="text"/>	<input type="text"/>	<input type="text"/>	<input type="text"/>
172	<input type="text"/>	<input type="text"/>	<input type="text"/>	<input type="text"/>	<input type="text"/>	<input type="text"/>	<input type="text"/>	<input type="text"/>	<input type="text"/>	<input type="text"/>









1. МЕХАНИЗАЦИЈА	Властина, број на дан 30.09.2012				Коришћена у пољопривредној 2011/2012			
	укупно		од тога: старија од 10 година		властина, број		туђа	
	(1)	(2)	(3)	(4)	(1)	(2)	(3)	(4)
Једносовински трактори (мотокултиватори) 268	<input type="text"/>	<input type="text"/>	<input type="text"/>	<input type="text"/>	<input type="text"/>	<input type="text"/>	<input type="text"/>	<input type="text"/>
Двосовински трактори - укупно 269	<input type="text"/>	<input type="text"/>	<input type="text"/>	<input type="text"/>	<input type="text"/>	<input type="text"/>	<input type="text"/>	<input type="text"/>
Од тога:								
До 18 kW (до 24 KS) 270	<input type="text"/>	<input type="text"/>	<input type="text"/>	<input type="text"/>	<input type="text"/>	<input type="text"/>	<input type="text"/>	<input type="text"/>
19 - 37 kW (25-50 KS) 271	<input type="text"/>	<input type="text"/>	<input type="text"/>	<input type="text"/>	<input type="text"/>	<input type="text"/>	<input type="text"/>	<input type="text"/>
38 - 66 kW (51-90 KS) 272	<input type="text"/>	<input type="text"/>	<input type="text"/>	<input type="text"/>	<input type="text"/>	<input type="text"/>	<input type="text"/>	<input type="text"/>
67 - 88 kW (91-120 KS) 273	<input type="text"/>	<input type="text"/>	<input type="text"/>	<input type="text"/>	<input type="text"/>	<input type="text"/>	<input type="text"/>	<input type="text"/>
89 и више kW (121 и више KS) 274	<input type="text"/>	<input type="text"/>	<input type="text"/>	<input type="text"/>	<input type="text"/>	<input type="text"/>	<input type="text"/>	<input type="text"/>
Универзални житни комбајни 275	<input type="text"/>	<input type="text"/>	<input type="text"/>	<input type="text"/>	<input type="text"/>	<input type="text"/>	<input type="text"/>	<input type="text"/>
Силажни комбајни 276	<input type="text"/>	<input type="text"/>	<input type="text"/>	<input type="text"/>	<input type="text"/>	<input type="text"/>	<input type="text"/>	<input type="text"/>
Остали комбајни 277	<input type="text"/>	<input type="text"/>	<input type="text"/>	<input type="text"/>	<input type="text"/>	<input type="text"/>	<input type="text"/>	<input type="text"/>
Линија за шећерну репу 278	<input type="text"/>	<input type="text"/>	<input type="text"/>	<input type="text"/>	<input type="text"/>	<input type="text"/>	<input type="text"/>	<input type="text"/>
Берачи кукуруза 279	<input type="text"/>	<input type="text"/>	<input type="text"/>	<input type="text"/>	<input type="text"/>	<input type="text"/>	<input type="text"/>	<input type="text"/>
Вадилице кромпира 280	<input type="text"/>	<input type="text"/>	<input type="text"/>	<input type="text"/>	<input type="text"/>	<input type="text"/>	<input type="text"/>	<input type="text"/>
Плугови 281	<input type="text"/>	<input type="text"/>	<input type="text"/>	<input type="text"/>	<input type="text"/>	<input type="text"/>	<input type="text"/>	<input type="text"/>
Подривачи 282	<input type="text"/>	<input type="text"/>	<input type="text"/>	<input type="text"/>	<input type="text"/>	<input type="text"/>	<input type="text"/>	<input type="text"/>
Разривачи 283	<input type="text"/>	<input type="text"/>	<input type="text"/>	<input type="text"/>	<input type="text"/>	<input type="text"/>	<input type="text"/>	<input type="text"/>
Тањираче 284	<input type="text"/>	<input type="text"/>	<input type="text"/>	<input type="text"/>	<input type="text"/>	<input type="text"/>	<input type="text"/>	<input type="text"/>
Дрљаче 285	<input type="text"/>	<input type="text"/>	<input type="text"/>	<input type="text"/>	<input type="text"/>	<input type="text"/>	<input type="text"/>	<input type="text"/>
Сетвоспремачи 286	<input type="text"/>	<input type="text"/>	<input type="text"/>	<input type="text"/>	<input type="text"/>	<input type="text"/>	<input type="text"/>	<input type="text"/>
Ваљци 287	<input type="text"/>	<input type="text"/>	<input type="text"/>	<input type="text"/>	<input type="text"/>	<input type="text"/>	<input type="text"/>	<input type="text"/>
Ротофрезе 288	<input type="text"/>	<input type="text"/>	<input type="text"/>	<input type="text"/>	<input type="text"/>	<input type="text"/>	<input type="text"/>	<input type="text"/>
Растурачи минералног ђубрива 289	<input type="text"/>	<input type="text"/>	<input type="text"/>	<input type="text"/>	<input type="text"/>	<input type="text"/>	<input type="text"/>	<input type="text"/>
Растурачи стајњака 290	<input type="text"/>	<input type="text"/>	<input type="text"/>	<input type="text"/>	<input type="text"/>	<input type="text"/>	<input type="text"/>	<input type="text"/>
Цистерне осочаре 291	<input type="text"/>	<input type="text"/>	<input type="text"/>	<input type="text"/>	<input type="text"/>	<input type="text"/>	<input type="text"/>	<input type="text"/>
Сејалице 292	<input type="text"/>	<input type="text"/>	<input type="text"/>	<input type="text"/>	<input type="text"/>	<input type="text"/>	<input type="text"/>	<input type="text"/>
Садилнице 293	<input type="text"/>	<input type="text"/>	<input type="text"/>	<input type="text"/>	<input type="text"/>	<input type="text"/>	<input type="text"/>	<input type="text"/>
Култиватори шпартачи 294	<input type="text"/>	<input type="text"/>	<input type="text"/>	<input type="text"/>	<input type="text"/>	<input type="text"/>	<input type="text"/>	<input type="text"/>
Прскалице 295	<input type="text"/>	<input type="text"/>	<input type="text"/>	<input type="text"/>	<input type="text"/>	<input type="text"/>	<input type="text"/>	<input type="text"/>
Атомизери 296	<input type="text"/>	<input type="text"/>	<input type="text"/>	<input type="text"/>	<input type="text"/>	<input type="text"/>	<input type="text"/>	<input type="text"/>
Приколице 297	<input type="text"/>	<input type="text"/>	<input type="text"/>	<input type="text"/>	<input type="text"/>	<input type="text"/>	<input type="text"/>	<input type="text"/>
Цистерне 298	<input type="text"/>	<input type="text"/>	<input type="text"/>	<input type="text"/>	<input type="text"/>	<input type="text"/>	<input type="text"/>	<input type="text"/>
Изузимачи силаже 299	<input type="text"/>	<input type="text"/>	<input type="text"/>	<input type="text"/>	<input type="text"/>	<input type="text"/>	<input type="text"/>	<input type="text"/>
Машине за машинску мужу 300	<input type="text"/>	<input type="text"/>	<input type="text"/>	<input type="text"/>	<input type="text"/>	<input type="text"/>	<input type="text"/>	<input type="text"/>
Косилице 301	<input type="text"/>	<input type="text"/>	<input type="text"/>	<input type="text"/>	<input type="text"/>	<input type="text"/>	<input type="text"/>	<input type="text"/>
Грабуље 302	<input type="text"/>	<input type="text"/>	<input type="text"/>	<input type="text"/>	<input type="text"/>	<input type="text"/>	<input type="text"/>	<input type="text"/>
Пресе (балирке) 303	<input type="text"/>	<input type="text"/>	<input type="text"/>	<input type="text"/>	<input type="text"/>	<input type="text"/>	<input type="text"/>	<input type="text"/>
Пумпе 304	<input type="text"/>	<input type="text"/>	<input type="text"/>	<input type="text"/>	<input type="text"/>	<input type="text"/>	<input type="text"/>	<input type="text"/>
Тифони, мањи 305	<input type="text"/>	<input type="text"/>	<input type="text"/>	<input type="text"/>	<input type="text"/>	<input type="text"/>	<input type="text"/>	<input type="text"/>
Кишна крила 306	<input type="text"/>	<input type="text"/>	<input type="text"/>	<input type="text"/>	<input type="text"/>	<input type="text"/>	<input type="text"/>	<input type="text"/>
Линеарни системи 307	<input type="text"/>	<input type="text"/>	<input type="text"/>	<input type="text"/>	<input type="text"/>	<input type="text"/>	<input type="text"/>	<input type="text"/>
Пивот системи 308	<input type="text"/>	<input type="text"/>	<input type="text"/>	<input type="text"/>	<input type="text"/>	<input type="text"/>	<input type="text"/>	<input type="text"/>
Пречишћивачи - бимови 309	<input type="text"/>	<input type="text"/>	<input type="text"/>	<input type="text"/>	<input type="text"/>	<input type="text"/>	<input type="text"/>	<input type="text"/>
Елеватори 310	<input type="text"/>	<input type="text"/>	<input type="text"/>	<input type="text"/>	<input type="text"/>	<input type="text"/>	<input type="text"/>	<input type="text"/>
Млинови 311	<input type="text"/>	<input type="text"/>	<input type="text"/>	<input type="text"/>	<input type="text"/>	<input type="text"/>	<input type="text"/>	<input type="text"/>
Круњачи, велики и мали 312	<input type="text"/>	<input type="text"/>	<input type="text"/>	<input type="text"/>	<input type="text"/>	<input type="text"/>	<input type="text"/>	<input type="text"/>
Ровокопачи 313	<input type="text"/>	<input type="text"/>	<input type="text"/>	<input type="text"/>	<input type="text"/>	<input type="text"/>	<input type="text"/>	<input type="text"/>
Машине за калибрање, вакумирање и паковање 314	<input type="text"/>	<input type="text"/>	<input type="text"/>	<input type="text"/>	<input type="text"/>	<input type="text"/>	<input type="text"/>	<input type="text"/>

2. ДА ЛИ ЈЕ ГАЗДИНСТВО КОРИСТИЛО НЕКУ ОД НАВЕДЕНИХ ОПРЕМА У ПОЉОПРИВРЕДНОЈ 2011/2012. г.

	Да	Не		Да	Не		Да	Не
Инкубатори 315	<input type="text"/>	<input type="text"/>	Опрема за производњу енергије, према обновљивом извору енергије					
Муљалице за грожђе 316	<input type="text"/>	<input type="text"/>	Ветар 320	<input type="text"/>	<input type="text"/>	Соларна енергија 323	<input type="text"/>	<input type="text"/>
Опрема за флаширање 317	<input type="text"/>	<input type="text"/>	Биомаса 321	<input type="text"/>	<input type="text"/>	Хидроенергија 324	<input type="text"/>	<input type="text"/>
Опрема за печење ракије 318	<input type="text"/>	<input type="text"/>	Од тога:			Остали обновљиви извори енергије 325	<input type="text"/>	<input type="text"/>
Опрема за цеђење меда 319	<input type="text"/>	<input type="text"/>	Биометан 322	<input type="text"/>	<input type="text"/>			

1. ОБЈЕКТИ	Властили објекти на дан 30.09.2012		Јединица мере	Коришћени капацитет објеката (властитих и туђих) у пољопривредној 2011/2012	Објекти коришћени у друге сврхе
	број објеката	укупан капацитет			
	(1)	(2)	(3)	(4)	(5)
<b>Објекти за смештај говеда</b>					
Везано држање са чврстим стајњаком и осоком	326		број места		<input type="checkbox"/>
Везано држање са течним стајњаком	327		број места		<input type="checkbox"/>
Слободно држање са чврстим стајњаком и осоком	328		број места		<input type="checkbox"/>
Слободно држање са течним стајњаком	329		број места		<input type="checkbox"/>
Остало	330		број места		<input type="checkbox"/>
<b>Објекти за смештај свиња</b>					
На делимично решеткастом поду	331		број места		<input type="checkbox"/>
На потпуно решеткастом поду	332		број места		<input type="checkbox"/>
На простирци	333		број места		<input type="checkbox"/>
Остало	334		број места		<input type="checkbox"/>
<b>Објекти за смештај кокошака носилца</b>					
На простирци	335		број места		<input type="checkbox"/>
У кавезима с траком	336		број места		<input type="checkbox"/>
У кавезима с дубоком јамом испод	337		број места		<input type="checkbox"/>
У кавезима с решеткама	338		број места		<input type="checkbox"/>
Остало	339		број места		<input type="checkbox"/>
<b>Објекти за смештај остале стоке</b>	340		m <sup>2</sup>		<input type="checkbox"/>
<b>Објекти за смештај других животиња</b>	341		m <sup>2</sup>		<input type="checkbox"/>
<b>Објекти за смештај пољопривредних машина и опреме</b>	342		m <sup>2</sup>		<input type="checkbox"/>
<b>Кошеви за кукуруз</b>	343		m <sup>3</sup>		<input type="checkbox"/>
<b>Амбари</b>	344		m <sup>3</sup>		<input type="checkbox"/>
<b>Силоси</b>	345		t		<input type="checkbox"/>
<b>Сушаре</b>	346		m <sup>3</sup>		<input type="checkbox"/>
<b>Објекти за смештај осталих пољопривредних производа</b>	347		m <sup>3</sup>		<input type="checkbox"/>
<b>Објекти за смештај сена и сламе</b>	348		m <sup>3</sup>		<input type="checkbox"/>
<b>Објекти за силажу</b>	349		m <sup>3</sup>		<input type="checkbox"/>
<b>Хладњаче</b>	350		m <sup>3</sup>		<input type="checkbox"/>
<b>Стакленици</b>	351		m <sup>2</sup>		<input type="checkbox"/>
<b>Пластеници</b>	352		m <sup>2</sup>		<input type="checkbox"/>
<b>Непољопривредни објекти који су служили у пољопривредне сврхе</b>			353		m <sup>2</sup>

РАДНА СНАГА НА ГАЗДИНСТВУ

НА ПИТАЊЕ 1 ОДГОВАРА САМО ПОРОДИЧНО ГАЗДИНСТВО

1. ЧЛАНОВИ ГАЗДИНСТВА И СТАЛНО ЗАПОСЛЕНИ НА ГАЗДИНСТВУ

Подаци се односе само на лица **старија од 15 година која су обављала пољопривредну активност** у посматраној пољопривредној години.

	Шифра	Пол Мушки 1 Женски 2 (уписати шифру)	Навршене године старости	Ко доноси дневне одлуке о пољо- привредној производњи (могуће је обележити само један одговор)	Колико је дана у посматраном периоду и просечно сати по дану лице искористило за обављање пољопривредних активности на газдинству (не укључује се обављање кућних послова)		Да ли је лице у истом периоду обављало другу активност која је доносила приход (уписати шифру) Да, више него пољопривредне 1 → Да, мање него пољопривредне 2 → Не 3 ↓ завршено попуњавање у реду	Друга активност која је доносила приход (могуће је обележити само један одговор)		
					број дана	просечно сати дневно		у вези је са газдинством	није у вези са газдинством	
		(1)	(2)	(3)	(4)		(5)	(6)	(7)	(8)
Носилац газдинства	354	<input type="checkbox"/>	<input type="checkbox"/> <input type="checkbox"/>	<input type="checkbox"/>	<input type="checkbox"/> <input type="checkbox"/> <input type="checkbox"/>	<input type="checkbox"/> <input type="checkbox"/>	<input type="checkbox"/>	<input type="checkbox"/>	<input type="checkbox"/>	<input type="checkbox"/>
Супружник носиоца газдинства	355	<input type="checkbox"/>	<input type="checkbox"/> <input type="checkbox"/>	<input type="checkbox"/>	<input type="checkbox"/> <input type="checkbox"/> <input type="checkbox"/>	<input type="checkbox"/> <input type="checkbox"/>	<input type="checkbox"/>	<input type="checkbox"/>	<input type="checkbox"/>	<input type="checkbox"/>
Чланови породице и рођаци који су обављали пољопривредне активности на газдинству (уписати шифру)	356	<input type="checkbox"/>	<input type="checkbox"/> <input type="checkbox"/>	<input type="checkbox"/>	<input type="checkbox"/> <input type="checkbox"/> <input type="checkbox"/>	<input type="checkbox"/> <input type="checkbox"/>	<input type="checkbox"/>	<input type="checkbox"/>	<input type="checkbox"/>	<input type="checkbox"/>
	357	<input type="checkbox"/>	<input type="checkbox"/> <input type="checkbox"/>	<input type="checkbox"/>	<input type="checkbox"/> <input type="checkbox"/> <input type="checkbox"/>	<input type="checkbox"/> <input type="checkbox"/>	<input type="checkbox"/>	<input type="checkbox"/>	<input type="checkbox"/>	<input type="checkbox"/>
	358	<input type="checkbox"/>	<input type="checkbox"/> <input type="checkbox"/>	<input type="checkbox"/>	<input type="checkbox"/> <input type="checkbox"/> <input type="checkbox"/>	<input type="checkbox"/> <input type="checkbox"/>	<input type="checkbox"/>	<input type="checkbox"/>	<input type="checkbox"/>	<input type="checkbox"/>
	359	<input type="checkbox"/>	<input type="checkbox"/> <input type="checkbox"/>	<input type="checkbox"/>	<input type="checkbox"/> <input type="checkbox"/> <input type="checkbox"/>	<input type="checkbox"/> <input type="checkbox"/>	<input type="checkbox"/>	<input type="checkbox"/>	<input type="checkbox"/>	<input type="checkbox"/>
	360	<input type="checkbox"/>	<input type="checkbox"/> <input type="checkbox"/>	<input type="checkbox"/>	<input type="checkbox"/> <input type="checkbox"/> <input type="checkbox"/>	<input type="checkbox"/> <input type="checkbox"/>	<input type="checkbox"/>	<input type="checkbox"/>	<input type="checkbox"/>	<input type="checkbox"/>
	361	<input type="checkbox"/>	<input type="checkbox"/> <input type="checkbox"/>	<input type="checkbox"/>	<input type="checkbox"/> <input type="checkbox"/> <input type="checkbox"/>	<input type="checkbox"/> <input type="checkbox"/>	<input type="checkbox"/>	<input type="checkbox"/>	<input type="checkbox"/>	<input type="checkbox"/>
	362	<input type="checkbox"/>	<input type="checkbox"/> <input type="checkbox"/>	<input type="checkbox"/>	<input type="checkbox"/> <input type="checkbox"/> <input type="checkbox"/>	<input type="checkbox"/> <input type="checkbox"/>	<input type="checkbox"/>	<input type="checkbox"/>	<input type="checkbox"/>	<input type="checkbox"/>
	363	<input type="checkbox"/>	<input type="checkbox"/> <input type="checkbox"/>	<input type="checkbox"/>	<input type="checkbox"/> <input type="checkbox"/> <input type="checkbox"/>	<input type="checkbox"/> <input type="checkbox"/>	<input type="checkbox"/>	<input type="checkbox"/>	<input type="checkbox"/>	<input type="checkbox"/>
	364	<input type="checkbox"/>	<input type="checkbox"/> <input type="checkbox"/>	<input type="checkbox"/>	<input type="checkbox"/> <input type="checkbox"/> <input type="checkbox"/>	<input type="checkbox"/> <input type="checkbox"/>	<input type="checkbox"/>	<input type="checkbox"/>	<input type="checkbox"/>	<input type="checkbox"/>
	365	<input type="checkbox"/>	<input type="checkbox"/> <input type="checkbox"/>	<input type="checkbox"/>	<input type="checkbox"/> <input type="checkbox"/> <input type="checkbox"/>	<input type="checkbox"/> <input type="checkbox"/>	<input type="checkbox"/>	<input type="checkbox"/>	<input type="checkbox"/>	<input type="checkbox"/>
	366	<input type="checkbox"/>	<input type="checkbox"/> <input type="checkbox"/>	<input type="checkbox"/>	<input type="checkbox"/> <input type="checkbox"/> <input type="checkbox"/>	<input type="checkbox"/> <input type="checkbox"/>	<input type="checkbox"/>	<input type="checkbox"/>	<input type="checkbox"/>	<input type="checkbox"/>
367	<input type="checkbox"/>	<input type="checkbox"/> <input type="checkbox"/>	<input type="checkbox"/>	<input type="checkbox"/> <input type="checkbox"/> <input type="checkbox"/>	<input type="checkbox"/> <input type="checkbox"/>	<input type="checkbox"/>	<input type="checkbox"/>	<input type="checkbox"/>	<input type="checkbox"/>	
Стално запослени на газдинству који нису чланови породице нити рођаци	368	<input type="checkbox"/>	<input type="checkbox"/> <input type="checkbox"/>	<input type="checkbox"/>	<input type="checkbox"/> <input type="checkbox"/> <input type="checkbox"/>	<input type="checkbox"/> <input type="checkbox"/>	<input type="checkbox"/>	<input type="checkbox"/>	<input type="checkbox"/>	<input type="checkbox"/>
	369	<input type="checkbox"/>	<input type="checkbox"/> <input type="checkbox"/>	<input type="checkbox"/>	<input type="checkbox"/> <input type="checkbox"/> <input type="checkbox"/>	<input type="checkbox"/> <input type="checkbox"/>	<input type="checkbox"/>	<input type="checkbox"/>	<input type="checkbox"/>	<input type="checkbox"/>
	370	<input type="checkbox"/>	<input type="checkbox"/> <input type="checkbox"/>	<input type="checkbox"/>	<input type="checkbox"/> <input type="checkbox"/> <input type="checkbox"/>	<input type="checkbox"/> <input type="checkbox"/>	<input type="checkbox"/>	<input type="checkbox"/>	<input type="checkbox"/>	<input type="checkbox"/>
	371	<input type="checkbox"/>	<input type="checkbox"/> <input type="checkbox"/>	<input type="checkbox"/>	<input type="checkbox"/> <input type="checkbox"/> <input type="checkbox"/>	<input type="checkbox"/> <input type="checkbox"/>	<input type="checkbox"/>	<input type="checkbox"/>	<input type="checkbox"/>	<input type="checkbox"/>
	372	<input type="checkbox"/>	<input type="checkbox"/> <input type="checkbox"/>	<input type="checkbox"/>	<input type="checkbox"/> <input type="checkbox"/> <input type="checkbox"/>	<input type="checkbox"/> <input type="checkbox"/>	<input type="checkbox"/>	<input type="checkbox"/>	<input type="checkbox"/>	<input type="checkbox"/>
	373	<input type="checkbox"/>	<input type="checkbox"/> <input type="checkbox"/>	<input type="checkbox"/>	<input type="checkbox"/> <input type="checkbox"/> <input type="checkbox"/>	<input type="checkbox"/> <input type="checkbox"/>	<input type="checkbox"/>	<input type="checkbox"/>	<input type="checkbox"/>	<input type="checkbox"/>

Сродство с носиоцем газдинства	
Син/ћерка.....1	Деда/баба.....6
Отац/мајка.....2	Унук/унука.....7
Брат/сестра.....3	Зет/снаха.....8
Свекар/свекрва.....4	Остали сродници/рођаци.....9 (стриц/стрина, ујак/ујна и сл.)
Таст/ташта.....5	

Прећи на питање 4



НА ПИТАЊА 2 И 3 ОДГОВАРА САМО ПРАВНО ЛИЦЕ/ПРЕДУЗЕТНИК

2. ЗАПОСЛЕНИ ПРЕМА ПОЛУ И БРОЈУ РАДНИХ ДАНА ИСКОРИШЋЕНИХ ЗА ОБАВЉАЊЕ ПОЉОПРИВРЕДНИХ АКТИВНОСТИ НА ГАЗДИНСТВУ

Број радних дана	Мушкарци				Жене				
	број запослених		укупан број радних дана		број запослених		укупан број радних дана		
	(1)	(2)	(3)	(4)					
Мање од 56	374 <input type="text"/>	<input type="text"/>	<input type="text"/>	<input type="text"/>	<input type="text"/>	<input type="text"/>	<input type="text"/>	<input type="text"/>	+
56 - 112	375 <input type="text"/>	<input type="text"/>	<input type="text"/>	<input type="text"/>	<input type="text"/>	<input type="text"/>	<input type="text"/>	<input type="text"/>	+
113 - 168	376 <input type="text"/>	<input type="text"/>	<input type="text"/>	<input type="text"/>	<input type="text"/>	<input type="text"/>	<input type="text"/>	<input type="text"/>	+
169 - 224	377 <input type="text"/>	<input type="text"/>	<input type="text"/>	<input type="text"/>	<input type="text"/>	<input type="text"/>	<input type="text"/>	<input type="text"/>	+
225 и више	378 <input type="text"/>	<input type="text"/>	<input type="text"/>	<input type="text"/>	<input type="text"/>	<input type="text"/>	<input type="text"/>	<input type="text"/>	+
<b>УКУПНО</b>	379 <input type="text"/>	<input type="text"/>	<input type="text"/>	<input type="text"/>	<input type="text"/>	<input type="text"/>	<input type="text"/>	<input type="text"/>	=Σ

3. ПОДАЦИ О ЛИЦУ КОЈЕ ДОНОСИ ДНЕВНЕ ОДЛУКЕ О ПОЉОПРИВРЕДНОЈ ПРОИЗВОДЊИ ГАЗДИНСТВА (УПРАВНИК ИЛИ МЕНАѢР)

Пол  380 мушки  женски

Навршене године старости

381

Укупан број радних дана у посматраном периоду

382

4. ДА ЛИ ЈЕ ГАЗДИНСТВО АНГАЖОВАЛО СЕЗОНСКУ РАДНУ СНАГУ

Од тога:

Бесплатно (моба, рад ученика и студената на школским газдинствима, рад затвореника и сл.)

383 Да  → 384

Не

385 Да  → 386

Не

5. ДА ЛИ ЈЕ ГАЗДИНСТВО АНГАЖОВАЛО ДРУГА ЛИЦА НА ОСНОВУ УГОВОРА

387 Да  → 388

Не

6. НИВО ОБУЧЕНОСТИ ЛИЦА КОЈЕ ДОНОСИ ДНЕВНЕ ОДЛУКЕ О ПОЉОПРИВРЕДНОЈ ПРОИЗВОДЊИ

(Могуће је обележити само један одговор)

389  Само пољопривредно искуство стечено праксом

390  Завршени курсеви из области пољопривреде

391  Завршена средња школа из области пољопривреде

392  Завршена друга средња школа

393  Завршена виша школа или факултет из области пољопривреде

394  Завршена друга виша школа или други факултет

7. ДА ЛИ ЈЕ ЛИЦЕ КОЈЕ ДОНОСИ ДНЕВНЕ ОДЛУКЕ О ПОЉОПРИВРЕДНОЈ ПРОИЗВОДЊИ У ПОСЛЕДЊИХ 12 МЕСЕЦИ ПОХАЂАЛО НЕКУ ОБУКУ У ВЕЗИ СА ПОЉОПРИВРЕДНИМ АКТИВНОСТИМА ИЛИ ДРУГИМ АКТИВНОСТИМА У ВЕЗИ СА ГАЗДИНСТВОМ

395  Да

Не

## ДРУГЕ АКТИВНОСТИ ГАЗДИНСТВА КОЈЕ ДОНОСЕ ПРИХОД

8. ДА ЛИ ЈЕ ГАЗДИНСТВО ОБАВЉАЛО ДРУГЕ АКТИВНОСТИ У ВЕЗИ СА ГАЗДИНСТВОМ КОЈЕ СУ ДОНОСИЛЕ ПРИХОД 396  Да → *Обележити другу активност*  Не → *Прећи на поглавље 11*

(Могуће је обележити више одговора)

397  Прерада меса

398  Прерада млека

399  Прерада воћа и поврћа

400  Прерада других пољопривредних производа

401  Обрада дрвета

402  Активности у шумарству

403  Туризам

404  Народна радност

405  Производња енергије из обновљивих извора енергије

406  Узгој рибе

## Рад на основу уговора

407  У области пољопривреде

408  У другој области

409  Друге, до сада непоменуте активности

9. УКОЛИКО ПОСТОЈИ ОДГОВОР "ДА" НА ПИТАЊЕ 8, НАВЕСТИ УЧЕШЋЕ ПРИХОДА ОД ТИХ АКТИВНОСТИ У УКУПНОМ ПРИХОДУ ГАЗДИНСТВА

410   %

## ПОГЛАВЉЕ 11

## ОСТАЛИ ПОДАЦИ О ГАЗДИНСТВУ

## НА ПИТАЊА 1, 2 И 3 ОДГОВАРА САМО ПОРОДИЧНО ГАЗДИНСТВО

1. ДА ЛИ ЈЕ ГАЗДИНСТВО ПРОДАВАЛО СОПСТВЕНЕ ПОЉОПРИВРЕДНЕ ПРОИЗВОДЕ У ПОЉОПРИВРЕДНОЈ 2011/2012 Г.

411  Да → *Прећи на питање 2*  Не → *Прећи на питање 4*

2. ДА ЛИ ЈЕ ВИШЕ ОД ПОЛОВИНЕ УКУПНЕ ПРОДАЈЕ ПОЉОПРИВРЕДНИХ ПРОИЗВОДА ГАЗДИНСТВА ОСТВАРЕНО ПРОДАЈОМ НЕПОСРЕДНИМ ПОТРОШАЧИМА

412  Да  Не

3. ДА ЛИ ЈЕ НА ГАЗДИНСТВУ ПОТРОШЕНО ВИШЕ СОПСТВЕНИХ ПОЉОПРИВРЕДНИХ ПРОИЗВОДА НЕГО ШТО ЈЕ ПРОДАТО

413  Да  Не

4. ДА ЛИ ЈЕ ГАЗДИНСТВО У ПОСЛЕДЊЕ ТРИ ГОДИНЕ КОРИСТИЛО ПОДСТИЦАЈНА СРЕДСТВА 414  Да → *Обележити врсту коришћеног подстицајног средства*  Не → *Прећи на питање 5*

(Могуће је обележити више одговора)

415  Намењена руралном развоју

416  У виду субвенција за обављање пољопривредне производње

417  Узимањем субвенционисаних кредита

5. ДА ЛИ ЈЕ ГАЗДИНСТВО У ПОСЛЕДЊИХ 12 МЕСЕЦИ УЗИМАЛО КРЕДИТ БАНКЕ ЗА ОБАВЉАЊЕ ПОЉОПРИВРЕДНИХ АКТИВНОСТИ

418  Да  Не

6. ДА ЛИ ГАЗДИНСТВО КОРИСТИ РАЧУНАР ЗА ВОЂЕЊЕ ЕВИДЕНЦИЈЕ О ПОЉОПРИВРЕДНОМ ПОСЛОВАЊУ

419  Да  Не

7. ДА ЛИ ЈЕ ГАЗДИНСТВО КОРИСТИЛО УСЛУГЕ САВЕТОДАВНЕ СЛУЖБЕ У ПОСЛЕДЊИХ 12 МЕСЕЦИ

420  Да  Не

8. ДА ЛИ ЈЕ ГАЗДИНСТВО РЕГИСТРОВАНО У РЕГИСТРУ ГАЗДИНСТАВА МИНИСТАРСТВА ПОЉОПРИВРЕДЕ, ТРГОВИНЕ, ШУМАРСТВА И ВОДОПРИВРЕДЕ

421  Да → *Уписати регистарски број газдинства*  Не → *Прећи на питање 9*

Регистарски број газдинства

422

## 9. НА КОЈИ НАЧИН СЕ ВРШИ ОДЛАГАЊЕ ПОЉОПРИВРЕДНОГ ОТПАДА ГАЗДИНСТВА

(Могуће је обележити више одговора)

	Отпад одложен		
	од стране комуналне службе	од стране газдинства на место предвиђено за отпад	на други начин
	(1)	(2)	(3)
Уље (машинско, моторно, хидраулично и сл.)	423 <input type="checkbox"/>	<input type="checkbox"/>	<input type="checkbox"/>
Пластика	424 <input type="checkbox"/>	<input type="checkbox"/>	<input type="checkbox"/>
Гума	425 <input type="checkbox"/>	<input type="checkbox"/>	<input type="checkbox"/>
Амбалажа средстава за заштиту биља	426 <input type="checkbox"/>	<input type="checkbox"/>	<input type="checkbox"/>
Амбалажа ветеринарских фармацеутских производа	427 <input type="checkbox"/>	<input type="checkbox"/>	<input type="checkbox"/>
Други пољопривредни отпад	428 <input type="checkbox"/>	<input type="checkbox"/>	<input type="checkbox"/>

## НАПОМЕНЕ ПОПИСИВАЧА:

---



---



---



---



---



---



---



---



---



---

ДАТУМ ПОПИСИВАЊА \_\_\_\_\_ 2012.

ПОТПИС ДАВАОЦА ПОДАТАКА \_\_\_\_\_

(за правно лице/предузетника ставити и печат) (М.П.)

ОБРАЗАЦ ПОПУНИО \_\_\_\_\_

ОБРАЗАЦ ПРЕГЛЕДАО \_\_\_\_\_







Of the total available land area as of 30 September 2012 (code 12), indicate areas by category of use in agricultural year 2011/2012.

2. KITCHEN GARDEN

Kitchen gardens are areas where agricultural products are cultivated for own consumption of the holding members; areas normally separated from the rest of the agricultural land and usually located close to the house

Area  
13  ha  are

Of which: under vegetables 14      m<sup>2</sup>

3. ARABLE LAND

Wheat <sup>1)</sup> and spelt	15	<input type="text"/>	<input type="text"/>	<input type="text"/>	<input type="text"/>	ha	<input type="text"/>	<input type="text"/>	<input type="text"/>	<input type="text"/>	are	+
Rye <sup>1)</sup>	16	<input type="text"/>	<input type="text"/>	<input type="text"/>	<input type="text"/>		<input type="text"/>	<input type="text"/>	<input type="text"/>	<input type="text"/>		+
Barley <sup>1)</sup>	17	<input type="text"/>	<input type="text"/>	<input type="text"/>	<input type="text"/>		<input type="text"/>	<input type="text"/>	<input type="text"/>	<input type="text"/>		+
Oats <sup>1)</sup>	18	<input type="text"/>	<input type="text"/>	<input type="text"/>	<input type="text"/>		<input type="text"/>	<input type="text"/>	<input type="text"/>	<input type="text"/>		+
Grain maize <sup>1)</sup>	19	<input type="text"/>	<input type="text"/>	<input type="text"/>	<input type="text"/>		<input type="text"/>	<input type="text"/>	<input type="text"/>	<input type="text"/>		+
Other grain cereals <sup>1)</sup>	20	<input type="text"/>	<input type="text"/>	<input type="text"/>	<input type="text"/>		<input type="text"/>	<input type="text"/>	<input type="text"/>	<input type="text"/>		+
<b>Cereals - total</b>	21	<input type="text"/>	<input type="text"/>	<input type="text"/>	<input type="text"/>		<input type="text"/>	<input type="text"/>	<input type="text"/>	<input type="text"/>		=Σ
Pea - dry grain <sup>1)</sup>	22	<input type="text"/>	<input type="text"/>	<input type="text"/>	<input type="text"/>		<input type="text"/>	<input type="text"/>	<input type="text"/>	<input type="text"/>		+
Field bean <sup>1)</sup>	23	<input type="text"/>	<input type="text"/>	<input type="text"/>	<input type="text"/>		<input type="text"/>	<input type="text"/>	<input type="text"/>	<input type="text"/>		+
Other pulse <sup>1)</sup>	24	<input type="text"/>	<input type="text"/>	<input type="text"/>	<input type="text"/>		<input type="text"/>	<input type="text"/>	<input type="text"/>	<input type="text"/>		+
<b>Pulse - total</b>	25	<input type="text"/>	<input type="text"/>	<input type="text"/>	<input type="text"/>		<input type="text"/>	<input type="text"/>	<input type="text"/>	<input type="text"/>		=Σ
Potato (including early crop) <sup>1)</sup>	26	<input type="text"/>	<input type="text"/>	<input type="text"/>	<input type="text"/>		<input type="text"/>	<input type="text"/>	<input type="text"/>	<input type="text"/>		
<b>Sugar beet</b>	27	<input type="text"/>	<input type="text"/>	<input type="text"/>	<input type="text"/>		<input type="text"/>	<input type="text"/>	<input type="text"/>	<input type="text"/>		
Tobacco	28	<input type="text"/>	<input type="text"/>	<input type="text"/>	<input type="text"/>		<input type="text"/>	<input type="text"/>	<input type="text"/>	<input type="text"/>		+
Hops	29	<input type="text"/>	<input type="text"/>	<input type="text"/>	<input type="text"/>		<input type="text"/>	<input type="text"/>	<input type="text"/>	<input type="text"/>		+
Rape <sup>1)</sup>	30	<input type="text"/>	<input type="text"/>	<input type="text"/>	<input type="text"/>		<input type="text"/>	<input type="text"/>	<input type="text"/>	<input type="text"/>		+
Oil pumpkin <sup>1)</sup>	31	<input type="text"/>	<input type="text"/>	<input type="text"/>	<input type="text"/>		<input type="text"/>	<input type="text"/>	<input type="text"/>	<input type="text"/>		+
Sunflower <sup>1)</sup>	32	<input type="text"/>	<input type="text"/>	<input type="text"/>	<input type="text"/>		<input type="text"/>	<input type="text"/>	<input type="text"/>	<input type="text"/>		+
Soya <sup>1)</sup>	33	<input type="text"/>	<input type="text"/>	<input type="text"/>	<input type="text"/>		<input type="text"/>	<input type="text"/>	<input type="text"/>	<input type="text"/>		+
Other oil seed crops <sup>1)</sup>	34	<input type="text"/>	<input type="text"/>	<input type="text"/>	<input type="text"/>		<input type="text"/>	<input type="text"/>	<input type="text"/>	<input type="text"/>		+
Fiber crops	35	<input type="text"/>	<input type="text"/>	<input type="text"/>	<input type="text"/>		<input type="text"/>	<input type="text"/>	<input type="text"/>	<input type="text"/>		+
Medicinal and aromatic plants	36	<input type="text"/>	<input type="text"/>	<input type="text"/>	<input type="text"/>		<input type="text"/>	<input type="text"/>	<input type="text"/>	<input type="text"/>		+
Other industrial crops	37	<input type="text"/>	<input type="text"/>	<input type="text"/>	<input type="text"/>		<input type="text"/>	<input type="text"/>	<input type="text"/>	<input type="text"/>		+
<b>Industrial crops - total</b>	38	<input type="text"/>	<input type="text"/>	<input type="text"/>	<input type="text"/>		<input type="text"/>	<input type="text"/>	<input type="text"/>	<input type="text"/>		=Σ
Tomato	39	<input type="text"/>	<input type="text"/>	<input type="text"/>	<input type="text"/>		<input type="text"/>	<input type="text"/>	<input type="text"/>	<input type="text"/>		+
Cabbage and kale	40	<input type="text"/>	<input type="text"/>	<input type="text"/>	<input type="text"/>		<input type="text"/>	<input type="text"/>	<input type="text"/>	<input type="text"/>		+
Peppers	41	<input type="text"/>	<input type="text"/>	<input type="text"/>	<input type="text"/>		<input type="text"/>	<input type="text"/>	<input type="text"/>	<input type="text"/>		+

Onion	42	<input type="text"/>	<input type="text"/>	<input type="text"/>	<input type="text"/>	ha	<input type="text"/>	<input type="text"/>	<input type="text"/>	<input type="text"/>	are	+
Garlic	43	<input type="text"/>	<input type="text"/>	<input type="text"/>	<input type="text"/>		<input type="text"/>	<input type="text"/>	<input type="text"/>	<input type="text"/>		+
Cauliflower	44	<input type="text"/>	<input type="text"/>	<input type="text"/>	<input type="text"/>		<input type="text"/>	<input type="text"/>	<input type="text"/>	<input type="text"/>		+
Carrot	45	<input type="text"/>	<input type="text"/>	<input type="text"/>	<input type="text"/>		<input type="text"/>	<input type="text"/>	<input type="text"/>	<input type="text"/>		+
Pea - green	46	<input type="text"/>	<input type="text"/>	<input type="text"/>	<input type="text"/>		<input type="text"/>	<input type="text"/>	<input type="text"/>	<input type="text"/>		+
Other fresh vegetables	47	<input type="text"/>	<input type="text"/>	<input type="text"/>	<input type="text"/>		<input type="text"/>	<input type="text"/>	<input type="text"/>	<input type="text"/>		+
Melons	48	<input type="text"/>	<input type="text"/>	<input type="text"/>	<input type="text"/>		<input type="text"/>	<input type="text"/>	<input type="text"/>	<input type="text"/>		+
Strawberries	49	<input type="text"/>	<input type="text"/>	<input type="text"/>	<input type="text"/>		<input type="text"/>	<input type="text"/>	<input type="text"/>	<input type="text"/>		+
<b>Vegetables, strawberry and melon - total</b>	50	<input type="text"/>	<input type="text"/>	<input type="text"/>	<input type="text"/>		<input type="text"/>	<input type="text"/>	<input type="text"/>	<input type="text"/>		=Σ
of which: (51 + 52 + 53 = 50)												
Under low protective cover	51	<input type="text"/>	<input type="text"/>	<input type="text"/>	<input type="text"/>		<input type="text"/>	<input type="text"/>	<input type="text"/>	<input type="text"/>		
Outdoor for fresh consumption	52	<input type="text"/>	<input type="text"/>	<input type="text"/>	<input type="text"/>		<input type="text"/>	<input type="text"/>	<input type="text"/>	<input type="text"/>		
Outdoor for processing	53	<input type="text"/>	<input type="text"/>	<input type="text"/>	<input type="text"/>		<input type="text"/>	<input type="text"/>	<input type="text"/>	<input type="text"/>		
<b>Flowers and ornamental plants of which:</b>	54	<input type="text"/>	<input type="text"/>	<input type="text"/>	<input type="text"/>		<input type="text"/>	<input type="text"/>	<input type="text"/>	<input type="text"/>		
Under glasshouses and poly-tunnels	55	<input type="text"/>	<input type="text"/>	<input type="text"/>	<input type="text"/>		<input type="text"/>	<input type="text"/>	<input type="text"/>	<input type="text"/>		
Temporary grasses	56	<input type="text"/>	<input type="text"/>	<input type="text"/>	<input type="text"/>		<input type="text"/>	<input type="text"/>	<input type="text"/>	<input type="text"/>		+
Maize for fodder	57	<input type="text"/>	<input type="text"/>	<input type="text"/>	<input type="text"/>		<input type="text"/>	<input type="text"/>	<input type="text"/>	<input type="text"/>		+
Clover	58	<input type="text"/>	<input type="text"/>	<input type="text"/>	<input type="text"/>		<input type="text"/>	<input type="text"/>	<input type="text"/>	<input type="text"/>		+
Lucerne	59	<input type="text"/>	<input type="text"/>	<input type="text"/>	<input type="text"/>		<input type="text"/>	<input type="text"/>	<input type="text"/>	<input type="text"/>		+
Other leguminous fodder plants	60	<input type="text"/>	<input type="text"/>	<input type="text"/>	<input type="text"/>		<input type="text"/>	<input type="text"/>	<input type="text"/>	<input type="text"/>		+
Other plants harvested green	61	<input type="text"/>	<input type="text"/>	<input type="text"/>	<input type="text"/>		<input type="text"/>	<input type="text"/>	<input type="text"/>	<input type="text"/>		+
Fodder rape	62	<input type="text"/>	<input type="text"/>	<input type="text"/>	<input type="text"/>		<input type="text"/>	<input type="text"/>	<input type="text"/>	<input type="text"/>		+
Other fodder roots	63	<input type="text"/>	<input type="text"/>	<input type="text"/>	<input type="text"/>		<input type="text"/>	<input type="text"/>	<input type="text"/>	<input type="text"/>		+
<b>Fodder crops - total</b>	64	<input type="text"/>	<input type="text"/>	<input type="text"/>	<input type="text"/>		<input type="text"/>	<input type="text"/>	<input type="text"/>	<input type="text"/>		=Σ
<b>Arable land seed and seedlings for market<sup>2)</sup></b>	65	<input type="text"/>	<input type="text"/>	<input type="text"/>	<input type="text"/>		<input type="text"/>	<input type="text"/>	<input type="text"/>	<input type="text"/>		
<b>Other arable land crops</b>	66	<input type="text"/>	<input type="text"/>	<input type="text"/>	<input type="text"/>		<input type="text"/>	<input type="text"/>	<input type="text"/>	<input type="text"/>		
<b>Fallow land</b>	67	<input type="text"/>	<input type="text"/>	<input type="text"/>	<input type="text"/>		<input type="text"/>	<input type="text"/>	<input type="text"/>	<input type="text"/>		
<b>UTILIZED ARABLE LAND - TOTAL (21 + 25 + 26 + 27 + 38 + 50 + 54 + 64 + 65 + 66 + 67)</b>	68	<input type="text"/>	<input type="text"/>	<input type="text"/>	<input type="text"/>		<input type="text"/>	<input type="text"/>	<input type="text"/>	<input type="text"/>		

<sup>1)</sup> Areas for seed production for market are included.  
<sup>2)</sup> Areas planted with cereals, pulse, potato and oil seed crops, for seed production are excluded.

		Area				Area	
		ha		are		ha	are
<b>4. PERMANENT GRASSLAND</b>							
Meadows	69	<input type="text"/>	<input type="text"/>	<input type="text"/>	<input type="text"/>	<input type="text"/>	<input type="text"/>
Pastures (excluding rough grazing)	70	<input type="text"/>	<input type="text"/>	<input type="text"/>	<input type="text"/>	<input type="text"/>	<input type="text"/>
Rough grazing	71	<input type="text"/>	<input type="text"/>	<input type="text"/>	<input type="text"/>	<input type="text"/>	<input type="text"/>
<b>PERMANENT GRASSLAND - TOTAL</b>	72	<input type="text"/>	<input type="text"/>	<input type="text"/>	<input type="text"/>	<input type="text"/>	<input type="text"/>
<b>5. PERMANENT CROPS</b>							
Fruit and berry plantations (= 120)	73	<input type="text"/>	<input type="text"/>	<input type="text"/>	<input type="text"/>	<input type="text"/>	<input type="text"/>
Vineyards (= 124)	74	<input type="text"/>	<input type="text"/>	<input type="text"/>	<input type="text"/>	<input type="text"/>	<input type="text"/>
Nurseries	75	<input type="text"/>	<input type="text"/>	<input type="text"/>	<input type="text"/>	<input type="text"/>	<input type="text"/>
Other permanent crops in open fields	76	<input type="text"/>	<input type="text"/>	<input type="text"/>	<input type="text"/>	<input type="text"/>	<input type="text"/>
of which:							
Christmas trees	77	<input type="text"/>	<input type="text"/>	<input type="text"/>	<input type="text"/>	<input type="text"/>	<input type="text"/>
Permanent crops under protective cover	78	<input type="text"/>	<input type="text"/>	<input type="text"/>	<input type="text"/>	<input type="text"/>	<input type="text"/>
<b>PERMANENT CROPS - TOTAL</b>	79	<input type="text"/>	<input type="text"/>	<input type="text"/>	<input type="text"/>	<input type="text"/>	<input type="text"/>
<b>6. UTILIZED AGRICULTURAL AREA - TOTAL</b>	80	<input type="text"/>	<input type="text"/>	<input type="text"/>	<input type="text"/>	<input type="text"/>	<input type="text"/>
<i>(13 + 68 + 72 + 79)</i>							
of which:							
Individual ownership	81	<input type="text"/>	<input type="text"/>	<input type="text"/>	<input type="text"/>	<input type="text"/>	<input type="text"/>
Rented (for money or in kind)	82	<input type="text"/>	<input type="text"/>	<input type="text"/>	<input type="text"/>	<input type="text"/>	<input type="text"/>
Otherwise rented (for share farming, free use, etc.)	83	<input type="text"/>	<input type="text"/>	<input type="text"/>	<input type="text"/>	<input type="text"/>	<input type="text"/>
<b>7. UNUTILIZED AGRICULTURAL AREA</b>	84	<input type="text"/>	<input type="text"/>	<input type="text"/>	<input type="text"/>	<input type="text"/>	<input type="text"/>
<b>8. WOODED AREA</b>	85	<input type="text"/>	<input type="text"/>	<input type="text"/>	<input type="text"/>	<input type="text"/>	<input type="text"/>
of which:							
In short rotation	86	<input type="text"/>	<input type="text"/>	<input type="text"/>	<input type="text"/>	<input type="text"/>	<input type="text"/>
<b>9. OTHER LAND</b>	87	<input type="text"/>	<input type="text"/>	<input type="text"/>	<input type="text"/>	<input type="text"/>	<input type="text"/>
of which:							
fishponds	88	<input type="text"/>	<input type="text"/>	<input type="text"/>	<input type="text"/>	<input type="text"/>	<input type="text"/>
<b>10. TOTAL AREA OF THE HOLDING</b>	89	<input type="text"/>	<input type="text"/>	<input type="text"/>	<input type="text"/>	<input type="text"/>	<input type="text"/>
<i>(80 + 84 + 85 + 87) (= 12)</i>							
<b>11. TOTAL NUMBER OF INDIVIDUAL PARCELS OF UTILIZED AGRICULTURAL AREA</b>	90	<input type="text"/>	<input type="text"/>	<input type="text"/>			

12. EFFECTIVE AREA FROM WHICH MUSHROOMS ARE HARVESTED 91  m<sup>2</sup>

*If the holding does not have land, go to chapter 4, question 5.*

13. AREA OF CROPS THAT ARE USED FOR PRODUCTION OF RENEWABLE ENERGY 92  ha  are

		Area				Area	
		ha		are		ha	are
<b>14. AREA OF INTER-PLANTS, ASSOCIATED AND SUCCESSIVE CROPS</b>							
Bean	93	<input type="text"/>	<input type="text"/>	<input type="text"/>	<input type="text"/>	<input type="text"/>	<input type="text"/>
Pumpkin	94	<input type="text"/>	<input type="text"/>	<input type="text"/>	<input type="text"/>	<input type="text"/>	<input type="text"/>
Clover	95	<input type="text"/>	<input type="text"/>	<input type="text"/>	<input type="text"/>	<input type="text"/>	<input type="text"/>
Lucerne	96	<input type="text"/>	<input type="text"/>	<input type="text"/>	<input type="text"/>	<input type="text"/>	<input type="text"/>
Temporary grass	97	<input type="text"/>	<input type="text"/>	<input type="text"/>	<input type="text"/>	<input type="text"/>	<input type="text"/>
Maize for fodder	98	<input type="text"/>	<input type="text"/>	<input type="text"/>	<input type="text"/>	<input type="text"/>	<input type="text"/>
Cabbage, late	99	<input type="text"/>	<input type="text"/>	<input type="text"/>	<input type="text"/>	<input type="text"/>	<input type="text"/>
White beat stubble, root	100	<input type="text"/>	<input type="text"/>	<input type="text"/>	<input type="text"/>	<input type="text"/>	<input type="text"/>
Other crops	101	<input type="text"/>	<input type="text"/>	<input type="text"/>	<input type="text"/>	<input type="text"/>	<input type="text"/>

*Areas of inter-plants, associated and successive crops are already included in the total area under major crops, i.e. presented utilized arable land (Code 80).*

15. FRUIT AND BERRY PLANTATIONS

	Fruit and berry plantations area (intensive production)										Trees, number									
	Total					Of which: productive					Permanent fruit plantations, total					Extensive fruit plantations, total				
	ha		(1)			are		(2)			ha		(3)			ha		(4)		
	ha	are	ha	are	are	ha	are	are	ha	are	ha	are	are	ha	are	ha	are	are		
Apples	102																			
Pears	103																			
Peaches	104																			
Apricots	105																			
Sweet cherries	106																			
Sour cherries	107																			
Plums	108																			
Quinces	109																			
Walnuts	110																			
Hazelnuts	111																			
Almonds	112																			
Other fruits	113																			
Raspberries	114																			
Blackberries	115																			
Blueberries	116																			
Other berries	117																			
↓																				
	Area																			
	Total					Of which: productive														
	ha		(1)			are		(2)			ha		(3)			ha		(4)		
Area under permanent fruit plantations – total (102 + ... + 117)	118																			
Area under extensive	119																			
<b>FRUIT AND BERRY PLANTATIONS – TOTAL</b> (118 (1) + 119 = 120) (= 73)	120																			

16. VINEYARDS

	Area																					
	Total					Of which: productive																
	ha		(1)			are		(2)				are										
	ha	are	ha	are	are	ha	are	are	ha	are		are										
Grape varieties for production of wine with protected designation of origin	121																				+	
Other wine grapes	122																					+
Table grapes	123																					+
<b>VINEYARDS - TOTAL (= 74)</b>	124																					=Σ
Of which:																						
Extensive	125																					



**5. STATE THE IRRIGATED AREA BY CROP CATEGORIES**

*(Include only areas under major crops and plants, without kitchen gardens, glass houses and poly-tunnels)*

		Area	
		ha	are
Cereals for production of grain, except maize <sup>1)</sup>	143	<input type="text"/>	<input type="text"/>
Maize, grain <sup>1)</sup> and forage	144	<input type="text"/>	<input type="text"/>
Pulses <sup>1)</sup>	145	<input type="text"/>	<input type="text"/>
Potato (including early crop) <sup>1)</sup>	146	<input type="text"/>	<input type="text"/>
Sugar beet	147	<input type="text"/>	<input type="text"/>
Rape <sup>1)</sup> and forage rape	148	<input type="text"/>	<input type="text"/>
Sunflower <sup>1)</sup>	149	<input type="text"/>	<input type="text"/>
Fibre crops	150	<input type="text"/>	<input type="text"/>
Vegetables, melons and strawberries (open field)	151	<input type="text"/>	<input type="text"/>
Temporary grass	152	<input type="text"/>	<input type="text"/>
Other arable land crops	153	<input type="text"/>	<input type="text"/>
Permanent grassland	154	<input type="text"/>	<input type="text"/>
Fruit and berry plantations	155	<input type="text"/>	<input type="text"/>
Vineyards	156	<input type="text"/>	<input type="text"/>
Other permanent plantations, open filed	157	<input type="text"/>	<input type="text"/>

<sup>1)</sup> Areas for seed production for market are included.

**6. IRRIGATION METHODS EMPLOYED**

*(Several answers are possible)*

- 158  Surface irrigation
- 159  Sprinkler irrigation
- 160  Drop irrigation

**7. ESTIMATED WATER VOLUME USED FOR IRRIGATION**

161  m<sup>3</sup>

**8. MAIN WATER SOURCE USED FOR IRRIGATION**

*(Only one answer is possible)*

- 162  Ground water at the holding
- 163  Surface water at the holding
- 164  Surface water out of the holding
- 165  Water supply network
- 166  Other sources

**1. DID THE HOLDING APPLY FERTILIZERS IN AGRICULTURAL YEAR 2011/2012**

167  Yes → Go to question 2

No → Go to question 5

**2. UTILIZED AGRICULTURAL AREA TREATED BY MINERAL FERTILIZERS**

**3. UTILIZED AGRICULTURAL AREA TREATED BY SOLID DUNG**

Of which:  
with immediate application

**4. UTILIZED AGRICULTURAL AREA TREATED BY LIQUID MANURE OR SLURRY**

Of which:  
with immediate application

**5. WAS MANURE PRODUCED ON THE HOLDING DURING THE REFERENCE AGRICULTURAL YEAR**

173  Yes → Go to question 6

No → Go to question 7

**6. STATE THE PERCENTAGE OF THE TOTAL PRODUCED MANURE EXPORTED FROM THE HOLDING**

174  %

	Area	
	ha	are
168	<input type="text"/>	<input type="text"/>
169	<input type="text"/>	<input type="text"/>
170	<input type="text"/>	<input type="text"/>
171	<input type="text"/>	<input type="text"/>
172	<input type="text"/>	<input type="text"/>

**7. METHOD OF STORAGE AND TREATMENT OF MANURE APPLIED IN AGRICULTURAL YEAR 2011/2012**

(Several answers are possible)

	In field stocks (1)	Building		Tank		Lined lagoon	
		With roof (2)	Without roof (3)	Covered (4)	Open (5)	With roof (6)	Open (7)
Solid dung	175 <input type="checkbox"/>	<input type="checkbox"/>	<input type="checkbox"/>				
Slurry (faeces and urine)			176	<input type="checkbox"/>	<input type="checkbox"/>	<input type="checkbox"/>	<input type="checkbox"/>
Liquid manure (urine)			177	<input type="checkbox"/>	<input type="checkbox"/>	<input type="checkbox"/>	<input type="checkbox"/>

If the household has no land, go to chapter 6..

**8. TOTAL UTILIZED AGRICULTURAL AREA ON WHICH PESTICIDES WERE APPLIED**

Area

178

ha are

**9. DOES THE HOLDING HAVE ITS SOIL ANALYZED FOR THE PURPOSE OF DETERMINING SOIL TYPE AND AMOUNT OF FERTILIZERS NEEDED**

179  Yes  No

**1. TILLAGE METHODS USED ON ARABLE LAND DURING THE REFERENCE AGRICULTURAL YEAR**

(Without areas under protective cover and areas under perennial crops on arable land which were not cultivated in the reference agricultural year)

		Area	
		ha	are
Conventional tillage	180	<input type="checkbox"/> <input type="checkbox"/> <input type="checkbox"/> <input type="checkbox"/> <input type="checkbox"/>	<input type="checkbox"/> <input type="checkbox"/>
Conservation tillage	181	<input type="checkbox"/> <input type="checkbox"/> <input type="checkbox"/> <input type="checkbox"/> <input type="checkbox"/>	<input type="checkbox"/> <input type="checkbox"/>
Zero tillage	182	<input type="checkbox"/> <input type="checkbox"/> <input type="checkbox"/> <input type="checkbox"/> <input type="checkbox"/>	<input type="checkbox"/> <input type="checkbox"/>

Sum of figures under codes 180 – 182 can be equal to or less than the figure under code 68, UTILIZED ARABLE LAND, TOTAL

**2. METHOD OF CONSERVATION (PROTECTION/COVERAGE) OF ARABLE LAND USED IN WINTER TERM OF THE REFERENCE AGRICULTURAL YEAR**

(Without areas under protective cover and areas under perennial crops on arable land which were not cultivated in reference agricultural year)

		Area	
		ha	are
Normal winter crop	183	<input type="checkbox"/> <input type="checkbox"/> <input type="checkbox"/> <input type="checkbox"/> <input type="checkbox"/>	<input type="checkbox"/> <input type="checkbox"/>
Cover crop	184	<input type="checkbox"/> <input type="checkbox"/> <input type="checkbox"/> <input type="checkbox"/> <input type="checkbox"/>	<input type="checkbox"/> <input type="checkbox"/>
Plant residues (straw or stubble)	185	<input type="checkbox"/> <input type="checkbox"/> <input type="checkbox"/> <input type="checkbox"/> <input type="checkbox"/>	<input type="checkbox"/> <input type="checkbox"/>
Bare soil	186	<input type="checkbox"/> <input type="checkbox"/> <input type="checkbox"/> <input type="checkbox"/> <input type="checkbox"/>	<input type="checkbox"/> <input type="checkbox"/>

Sum of figures under codes 183 – 186 can be equal to or less than the figure under code 68, UTILIZED ARABLE LAND, TOTAL

**3. ESTIMATED AREA OF ARABLE LAND THAT WAS OUT OF PLANNED CROP ROTATION IN THE REFERENCE AGRICULTURAL YEAR**

(Relative to arable land areas under the same crops and plants in the last three years and more, and to sown arable areas where anticipated sowing plans were changed)

Area

187

ha are

**4. WERE THE LANDSCAPE FEATURES ESTABLISHED AND MAINTAINED IN THE LAST THREE YEARS**

(If the answer is „Yes“, several answers are possible)

In the form of:	Yes		No
	Established (1)	Groomed (2)	(3)
Hedges	188 <input type="checkbox"/>	<input type="checkbox"/>	<input type="checkbox"/>
Tree lines	189 <input type="checkbox"/>	<input type="checkbox"/>	<input type="checkbox"/>
Stonewalls	190 <input type="checkbox"/>	<input type="checkbox"/>	<input type="checkbox"/>

1. DOES THE HOLDING RAISE LIVESTOCK ,  
KEEP BEES AND RAISE OTHER ANIMALS

191  Yes → Go to question 2

No → Go to question 14

2. BOVINE ANIMALS

Bovine animals, under 1 year, total

192       +

Bovine animals, 1-2 years

Male

193       +

Female

194       +

Bovine animals, over 2 years

Male

195       +

Heifers

196       +

Dairy cows

197       +

Others cows

198       +

BOVINE ANIMALS – TOTAL

199       =Σ

Of which:

Heifers in calf

200

Breeding bulls

201

Oxen

202

Fattened bovine animals

203

3. BULLS – TOTAL

204

4. PIGS

Piglets weighing less than 20 kilos

205       +

Pigs from 20 to 49 kilos

206       +

Fattening pigs weighing 50 kilos or more  
(including extracted breeding heads)

50 - 79 kg

207       +

80 - 109 kg

208       +

110 kg and more

209       +

Breeding pigs weighing 50 kilos or more  
(excluding extracted breeding heads)

Young male heads

210       +

Young female heads

211       +

Of which:

Gilts to farrows

212

Sows

213       +

Breeding boars

214       +

PIGS – TOTAL

215       =Σ

Of which:

Fattening pigs

216

5. SHEEP

Lambs

217       +

Female breeding heads

218       +

Rams

219       +

Other heads

220       +

SHEEP – TOTAL

221       =Σ

6. GOATS

Kids

222       +

Female breeding heads

223       +

Breeding bucks

224       +

Other heads

225       +

GOATS – TOTAL

226       =Σ

7. HORSES – TOTAL

227

8. DONKEYS, HINNIES AND  
MULES – TOTAL

228

9. POULTRY

Broilers

229       +

Laying hens

230       +

Other chicks, hens  
and roosters

231       +

Turkeys – total

232       +

Ducks – total

233       +

Geese – total

234       +

Guinea fowl – total

235       +

Other birds raised on the  
holding

236       +

POULTRY – TOTAL

237       =Σ

10. HARES – total number  
of breeding females

238

11. OSTRICHES – TOTAL

239

12. BEES – total number of bees' colonies

240

Beehives with movable honey comb

241

Beehives with stationary honey comb

242

13. OTHER ANIMALS, NOT MENTIONED ELSEWHERE

243  Yes

No





1. Machinery	Owned, as of 30 September 2012.				Used in agricultural year 2011/2012			
	Total			Of which: older than 10 years	Owned			Not owned
	(1)	(2)	(3)		(4)			
Tractors, single-axle	268	<input type="text"/>	<input type="text"/>	<input type="text"/>	<input type="text"/>	<input type="text"/>	<input type="text"/>	<input type="checkbox"/>
Tractors two axle – total	269	<input type="text"/>	<input type="text"/>	<input type="text"/>	<input type="text"/>	<input type="text"/>	<input type="text"/>	<input type="checkbox"/> =Σ
Of which:								
Under 18 kW (under 24 hp)	270	<input type="text"/>	<input type="text"/>	<input type="text"/>	<input type="text"/>	<input type="text"/>	<input type="text"/>	<input type="checkbox"/> +
19-37 kW (25-50 hp)	271	<input type="text"/>	<input type="text"/>	<input type="text"/>	<input type="text"/>	<input type="text"/>	<input type="text"/>	<input type="checkbox"/> +
38-66 kW (51-90 hp)	272	<input type="text"/>	<input type="text"/>	<input type="text"/>	<input type="text"/>	<input type="text"/>	<input type="text"/>	<input type="checkbox"/> +
67-88 kW (91-120 hp)	273	<input type="text"/>	<input type="text"/>	<input type="text"/>	<input type="text"/>	<input type="text"/>	<input type="text"/>	<input type="checkbox"/> +
89 and more kW (121 and more hp)	274	<input type="text"/>	<input type="text"/>	<input type="text"/>	<input type="text"/>	<input type="text"/>	<input type="text"/>	<input type="checkbox"/> +
Universal harvesters for cereals	275	<input type="text"/>	<input type="text"/>	<input type="text"/>	<input type="text"/>	<input type="text"/>	<input type="text"/>	<input type="checkbox"/>
Fodder harvesters	276	<input type="text"/>	<input type="text"/>	<input type="text"/>	<input type="text"/>	<input type="text"/>	<input type="text"/>	<input type="checkbox"/>
Other harvesters	277	<input type="text"/>	<input type="text"/>	<input type="text"/>	<input type="text"/>	<input type="text"/>	<input type="text"/>	<input type="checkbox"/>
Lines for sugar beet	278	<input type="text"/>	<input type="text"/>	<input type="text"/>	<input type="text"/>	<input type="text"/>	<input type="text"/>	<input type="checkbox"/>
Maize harvesters	279	<input type="text"/>	<input type="text"/>	<input type="text"/>	<input type="text"/>	<input type="text"/>	<input type="text"/>	<input type="checkbox"/>
Extractors for potatoes	280	<input type="text"/>	<input type="text"/>	<input type="text"/>	<input type="text"/>	<input type="text"/>	<input type="text"/>	<input type="checkbox"/>
Ploughs	281	<input type="text"/>	<input type="text"/>	<input type="text"/>	<input type="text"/>	<input type="text"/>	<input type="text"/>	<input type="checkbox"/>
Ploughs for subversion	282	<input type="text"/>	<input type="text"/>	<input type="text"/>	<input type="text"/>	<input type="text"/>	<input type="text"/>	<input type="checkbox"/>
Ploughs for land inversion	283	<input type="text"/>	<input type="text"/>	<input type="text"/>	<input type="text"/>	<input type="text"/>	<input type="text"/>	<input type="checkbox"/>
Disk harrows	284	<input type="text"/>	<input type="text"/>	<input type="text"/>	<input type="text"/>	<input type="text"/>	<input type="text"/>	<input type="checkbox"/>
Harrows	285	<input type="text"/>	<input type="text"/>	<input type="text"/>	<input type="text"/>	<input type="text"/>	<input type="text"/>	<input type="checkbox"/>
Machine for sowing preparation and planting	286	<input type="text"/>	<input type="text"/>	<input type="text"/>	<input type="text"/>	<input type="text"/>	<input type="text"/>	<input type="checkbox"/>
Plain rollers	287	<input type="text"/>	<input type="text"/>	<input type="text"/>	<input type="text"/>	<input type="text"/>	<input type="text"/>	<input type="checkbox"/>
Rotary hoes	288	<input type="text"/>	<input type="text"/>	<input type="text"/>	<input type="text"/>	<input type="text"/>	<input type="text"/>	<input type="checkbox"/>
Mineral fertilizer spreaders	289	<input type="text"/>	<input type="text"/>	<input type="text"/>	<input type="text"/>	<input type="text"/>	<input type="text"/>	<input type="checkbox"/>
Solid dung spreaders	290	<input type="text"/>	<input type="text"/>	<input type="text"/>	<input type="text"/>	<input type="text"/>	<input type="text"/>	<input type="checkbox"/>
Liquid manure tank(er)	291	<input type="text"/>	<input type="text"/>	<input type="text"/>	<input type="text"/>	<input type="text"/>	<input type="text"/>	<input type="checkbox"/>
Sowing machines	292	<input type="text"/>	<input type="text"/>	<input type="text"/>	<input type="text"/>	<input type="text"/>	<input type="text"/>	<input type="checkbox"/>
Planting machines	293	<input type="text"/>	<input type="text"/>	<input type="text"/>	<input type="text"/>	<input type="text"/>	<input type="text"/>	<input type="checkbox"/>
Cultivators - strollers	294	<input type="text"/>	<input type="text"/>	<input type="text"/>	<input type="text"/>	<input type="text"/>	<input type="text"/>	<input type="checkbox"/>
Sprinklers	295	<input type="text"/>	<input type="text"/>	<input type="text"/>	<input type="text"/>	<input type="text"/>	<input type="text"/>	<input type="checkbox"/>
Atomizers	296	<input type="text"/>	<input type="text"/>	<input type="text"/>	<input type="text"/>	<input type="text"/>	<input type="text"/>	<input type="checkbox"/>
Trailers	297	<input type="text"/>	<input type="text"/>	<input type="text"/>	<input type="text"/>	<input type="text"/>	<input type="text"/>	<input type="checkbox"/>
Tanks	298	<input type="text"/>	<input type="text"/>	<input type="text"/>	<input type="text"/>	<input type="text"/>	<input type="text"/>	<input type="checkbox"/>
Silage collectors	299	<input type="text"/>	<input type="text"/>	<input type="text"/>	<input type="text"/>	<input type="text"/>	<input type="text"/>	<input type="checkbox"/>
Milking machines	300	<input type="text"/>	<input type="text"/>	<input type="text"/>	<input type="text"/>	<input type="text"/>	<input type="text"/>	<input type="checkbox"/>
Mowers	301	<input type="text"/>	<input type="text"/>	<input type="text"/>	<input type="text"/>	<input type="text"/>	<input type="text"/>	<input type="checkbox"/>
Rakes	302	<input type="text"/>	<input type="text"/>	<input type="text"/>	<input type="text"/>	<input type="text"/>	<input type="text"/>	<input type="checkbox"/>
Hay balers	303	<input type="text"/>	<input type="text"/>	<input type="text"/>	<input type="text"/>	<input type="text"/>	<input type="text"/>	<input type="checkbox"/>
Pumps	304	<input type="text"/>	<input type="text"/>	<input type="text"/>	<input type="text"/>	<input type="text"/>	<input type="text"/>	<input type="checkbox"/>
Water cannon, small	305	<input type="text"/>	<input type="text"/>	<input type="text"/>	<input type="text"/>	<input type="text"/>	<input type="text"/>	<input type="checkbox"/>
Wings for artificial rain	306	<input type="text"/>	<input type="text"/>	<input type="text"/>	<input type="text"/>	<input type="text"/>	<input type="text"/>	<input type="checkbox"/>
Linear systems	307	<input type="text"/>	<input type="text"/>	<input type="text"/>	<input type="text"/>	<input type="text"/>	<input type="text"/>	<input type="checkbox"/>
Pivot systems	308	<input type="text"/>	<input type="text"/>	<input type="text"/>	<input type="text"/>	<input type="text"/>	<input type="text"/>	<input type="checkbox"/>
Refiners	309	<input type="text"/>	<input type="text"/>	<input type="text"/>	<input type="text"/>	<input type="text"/>	<input type="text"/>	<input type="checkbox"/>
Conveyors	310	<input type="text"/>	<input type="text"/>	<input type="text"/>	<input type="text"/>	<input type="text"/>	<input type="text"/>	<input type="checkbox"/>
Mills	311	<input type="text"/>	<input type="text"/>	<input type="text"/>	<input type="text"/>	<input type="text"/>	<input type="text"/>	<input type="checkbox"/>
Crumbles	312	<input type="text"/>	<input type="text"/>	<input type="text"/>	<input type="text"/>	<input type="text"/>	<input type="text"/>	<input type="checkbox"/>
Trench diggers	313	<input type="text"/>	<input type="text"/>	<input type="text"/>	<input type="text"/>	<input type="text"/>	<input type="text"/>	<input type="checkbox"/>
Measuring, vacuuming and packing machines	314	<input type="text"/>	<input type="text"/>	<input type="text"/>	<input type="text"/>	<input type="text"/>	<input type="text"/>	<input type="checkbox"/>

2. DID THE HOLDING UTILIZE SOME OF THE LISTED EQUIPMENT DURING AGRICULTURAL YEAR 2011/2012

(more than one answer is possible)

	Yes	No		Yes	No		Yes	No			
Hatcheries	315	<input type="checkbox"/>	<input type="checkbox"/>	<b>Equipment for renewable energy production, by source of energy</b>							
Equipment for pressing and crushing grapes	316	<input type="checkbox"/>	<input type="checkbox"/>	Wind	320	<input type="checkbox"/>	<input type="checkbox"/>	Solar energy	323	<input type="checkbox"/>	<input type="checkbox"/>
Equipment for bottling	317	<input type="checkbox"/>	<input type="checkbox"/>	Biomass	321	<input type="checkbox"/>	<input type="checkbox"/>	Hydro energy	324	<input type="checkbox"/>	<input type="checkbox"/>
Equipment for making brandy	318	<input type="checkbox"/>	<input type="checkbox"/>	Of which:				Other sources of energy	325	<input type="checkbox"/>	<input type="checkbox"/>
Equipment for honey extracting	319	<input type="checkbox"/>	<input type="checkbox"/>	Bio-methane	322	<input type="checkbox"/>	<input type="checkbox"/>				

1. BUILDINGS	Owned, as of 30 September 2012		Measurement unit	Utilized buildings' capacity during agrarian year 2011/2012 (owned and not owned)	Building utilized for other purposes
	Number	Total capacity			
	(1)	(2)	(3)	(4)	(5)
<b>Buildings for cattle housing</b>					
Stanchion-tied stable with solid dung and liquid manure	326		places		<input type="checkbox"/>
Stanchion-tied stable with slurry	327		places		<input type="checkbox"/>
Loose housing with solid dung and liquid manure	328		places		<input type="checkbox"/>
Loose housing with slurry	329		places		<input type="checkbox"/>
Other	330		places		<input type="checkbox"/>
<b>Buildings for pigs housing</b>					
On partially slatted floors	331		places		<input type="checkbox"/>
On completely slatted floors	332		places		<input type="checkbox"/>
On straw beds	333		places		<input type="checkbox"/>
Other	334		places		<input type="checkbox"/>
<b>Laying hens</b>					
On straw-beds	335		places		<input type="checkbox"/>
Battery cage with manure belt	336		places		<input type="checkbox"/>
Battery cage with deep pit	337		places		<input type="checkbox"/>
Battery cage with bars	338		places		<input type="checkbox"/>
Other	339		places		<input type="checkbox"/>
<b>Buildings for other livestock housing</b>	340		m <sup>2</sup>		<input type="checkbox"/>
<b>Buildings for other animals housing</b>	341		m <sup>2</sup>		<input type="checkbox"/>
<b>Buildings for agricultural machinery and equipment</b>	342		m <sup>2</sup>		<input type="checkbox"/>
<b>Maize cribs</b>	343		m <sup>3</sup>		<input type="checkbox"/>
<b>Barns (Granaries)</b>	344		m <sup>3</sup>		<input type="checkbox"/>
<b>Silos (silo towers)</b>	345		t		<input type="checkbox"/>
<b>Drying facilities</b>	346		m <sup>3</sup>		<input type="checkbox"/>
<b>Buildings for storage of other agricultural products</b>	347		m <sup>3</sup>		<input type="checkbox"/>
<b>Buildings for storage of hay</b>	348		m <sup>3</sup>		<input type="checkbox"/>
<b>Buildings for storing silage</b>	349		m <sup>3</sup>		<input type="checkbox"/>
<b>Coolers</b>	350		m <sup>3</sup>		<input type="checkbox"/>
<b>Glasshouses</b>	351		m <sup>2</sup>		<input type="checkbox"/>
<b>Poly-tunnels</b>	352		m <sup>2</sup>		<input type="checkbox"/>
<b>Non-agricultural buildings used for agricultural purposes</b>			353		m <sup>2</sup>

LABOR FORCE ON THE HOLDING

QUESTION 1 TO BE ANSWERED ONLY BY FAMILY HOLDING

1. MEMBERS OF THE HOLDING AND REGULARLY EMPLOYED LABOR FORCE

Data are relative to persons aged 15 and over who carried out agricultural activities in the reference agricultural year.

	Code	Sex Male 1 Female 2 (Enter code)	Age (at last birthday)	Manager of the holding (Only one answer is possible)	How many days and hours per day on average the person spent in agricultural activities at the holding (housework excluded)		Did the person carry out other gainful activity during the same period (Enter code) Yes, more than agricultural 1 → Yes, less than agricultural 2 → No 3 ↓ Terminate the row	Other gainful activities (only one answer is possible)	
					Number of days	Average hours a day		Directly related to the holding	Not directly related to the holding
		(1)	(2)		(4)	(5)	(6)	(7)	(8)
Holder	354	<input type="checkbox"/>	<input type="checkbox"/> <input type="checkbox"/>	<input type="checkbox"/>	<input type="checkbox"/> <input type="checkbox"/> <input type="checkbox"/>	<input type="checkbox"/> <input type="checkbox"/>	<input type="checkbox"/>	<input type="checkbox"/>	<input type="checkbox"/>
Spouse of the holder	355	<input type="checkbox"/>	<input type="checkbox"/> <input type="checkbox"/>	<input type="checkbox"/>	<input type="checkbox"/> <input type="checkbox"/> <input type="checkbox"/>	<input type="checkbox"/> <input type="checkbox"/>	<input type="checkbox"/>	<input type="checkbox"/>	<input type="checkbox"/>
Members of the family and relatives who worked on the holding (enter code)	<input type="checkbox"/> 356	<input type="checkbox"/>	<input type="checkbox"/> <input type="checkbox"/>	<input type="checkbox"/>	<input type="checkbox"/> <input type="checkbox"/> <input type="checkbox"/>	<input type="checkbox"/> <input type="checkbox"/>	<input type="checkbox"/>	<input type="checkbox"/>	<input type="checkbox"/>
	<input type="checkbox"/> 357	<input type="checkbox"/>	<input type="checkbox"/> <input type="checkbox"/>	<input type="checkbox"/>	<input type="checkbox"/> <input type="checkbox"/> <input type="checkbox"/>	<input type="checkbox"/> <input type="checkbox"/>	<input type="checkbox"/>	<input type="checkbox"/>	<input type="checkbox"/>
	<input type="checkbox"/> 358	<input type="checkbox"/>	<input type="checkbox"/> <input type="checkbox"/>	<input type="checkbox"/>	<input type="checkbox"/> <input type="checkbox"/> <input type="checkbox"/>	<input type="checkbox"/> <input type="checkbox"/>	<input type="checkbox"/>	<input type="checkbox"/>	<input type="checkbox"/>
	<input type="checkbox"/> 359	<input type="checkbox"/>	<input type="checkbox"/> <input type="checkbox"/>	<input type="checkbox"/>	<input type="checkbox"/> <input type="checkbox"/> <input type="checkbox"/>	<input type="checkbox"/> <input type="checkbox"/>	<input type="checkbox"/>	<input type="checkbox"/>	<input type="checkbox"/>
	<input type="checkbox"/> 360	<input type="checkbox"/>	<input type="checkbox"/> <input type="checkbox"/>	<input type="checkbox"/>	<input type="checkbox"/> <input type="checkbox"/> <input type="checkbox"/>	<input type="checkbox"/> <input type="checkbox"/>	<input type="checkbox"/>	<input type="checkbox"/>	<input type="checkbox"/>
	<input type="checkbox"/> 361	<input type="checkbox"/>	<input type="checkbox"/> <input type="checkbox"/>	<input type="checkbox"/>	<input type="checkbox"/> <input type="checkbox"/> <input type="checkbox"/>	<input type="checkbox"/> <input type="checkbox"/>	<input type="checkbox"/>	<input type="checkbox"/>	<input type="checkbox"/>
	<input type="checkbox"/> 362	<input type="checkbox"/>	<input type="checkbox"/> <input type="checkbox"/>	<input type="checkbox"/>	<input type="checkbox"/> <input type="checkbox"/> <input type="checkbox"/>	<input type="checkbox"/> <input type="checkbox"/>	<input type="checkbox"/>	<input type="checkbox"/>	<input type="checkbox"/>
	<input type="checkbox"/> 363	<input type="checkbox"/>	<input type="checkbox"/> <input type="checkbox"/>	<input type="checkbox"/>	<input type="checkbox"/> <input type="checkbox"/> <input type="checkbox"/>	<input type="checkbox"/> <input type="checkbox"/>	<input type="checkbox"/>	<input type="checkbox"/>	<input type="checkbox"/>
	<input type="checkbox"/> 364	<input type="checkbox"/>	<input type="checkbox"/> <input type="checkbox"/>	<input type="checkbox"/>	<input type="checkbox"/> <input type="checkbox"/> <input type="checkbox"/>	<input type="checkbox"/> <input type="checkbox"/>	<input type="checkbox"/>	<input type="checkbox"/>	<input type="checkbox"/>
	<input type="checkbox"/> 365	<input type="checkbox"/>	<input type="checkbox"/> <input type="checkbox"/>	<input type="checkbox"/>	<input type="checkbox"/> <input type="checkbox"/> <input type="checkbox"/>	<input type="checkbox"/> <input type="checkbox"/>	<input type="checkbox"/>	<input type="checkbox"/>	<input type="checkbox"/>
	<input type="checkbox"/> 366	<input type="checkbox"/>	<input type="checkbox"/> <input type="checkbox"/>	<input type="checkbox"/>	<input type="checkbox"/> <input type="checkbox"/> <input type="checkbox"/>	<input type="checkbox"/> <input type="checkbox"/>	<input type="checkbox"/>	<input type="checkbox"/>	<input type="checkbox"/>
<input type="checkbox"/> 367	<input type="checkbox"/>	<input type="checkbox"/> <input type="checkbox"/>	<input type="checkbox"/>	<input type="checkbox"/> <input type="checkbox"/> <input type="checkbox"/>	<input type="checkbox"/> <input type="checkbox"/>	<input type="checkbox"/>	<input type="checkbox"/>	<input type="checkbox"/>	
Non - family labour regularly employed at the holding	368	<input type="checkbox"/>	<input type="checkbox"/> <input type="checkbox"/>	<input type="checkbox"/>	<input type="checkbox"/> <input type="checkbox"/> <input type="checkbox"/>	<input type="checkbox"/> <input type="checkbox"/>	<input type="checkbox"/>	<input type="checkbox"/>	<input type="checkbox"/>
	369	<input type="checkbox"/>	<input type="checkbox"/> <input type="checkbox"/>	<input type="checkbox"/>	<input type="checkbox"/> <input type="checkbox"/> <input type="checkbox"/>	<input type="checkbox"/> <input type="checkbox"/>	<input type="checkbox"/>	<input type="checkbox"/>	<input type="checkbox"/>
	370	<input type="checkbox"/>	<input type="checkbox"/> <input type="checkbox"/>	<input type="checkbox"/>	<input type="checkbox"/> <input type="checkbox"/> <input type="checkbox"/>	<input type="checkbox"/> <input type="checkbox"/>	<input type="checkbox"/>	<input type="checkbox"/>	<input type="checkbox"/>
	371	<input type="checkbox"/>	<input type="checkbox"/> <input type="checkbox"/>	<input type="checkbox"/>	<input type="checkbox"/> <input type="checkbox"/> <input type="checkbox"/>	<input type="checkbox"/> <input type="checkbox"/>	<input type="checkbox"/>	<input type="checkbox"/>	<input type="checkbox"/>
	372	<input type="checkbox"/>	<input type="checkbox"/> <input type="checkbox"/>	<input type="checkbox"/>	<input type="checkbox"/> <input type="checkbox"/> <input type="checkbox"/>	<input type="checkbox"/> <input type="checkbox"/>	<input type="checkbox"/>	<input type="checkbox"/>	<input type="checkbox"/>
	373	<input type="checkbox"/>	<input type="checkbox"/> <input type="checkbox"/>	<input type="checkbox"/>	<input type="checkbox"/> <input type="checkbox"/> <input type="checkbox"/>	<input type="checkbox"/> <input type="checkbox"/>	<input type="checkbox"/>	<input type="checkbox"/>	<input type="checkbox"/>

Relation to the holder	
Son/daughter.....1	Grandfather /Grandmother .....6
Father/mother .....2	Grandson/Granddaughter .....7
Brother/sister .....3	Son in law/daughter in law .....8
Father in law/mother in law-husband s parents.....4	Other relatives/cousin .....9 (uncle/aunt etc.)
Father in law/mother in law-wife s parents .....5	

Go to question 4 →

QUESTIONS 2 AND 3 TO BE ANSWERED ONLY BY LEGAL ENTITIES

2. REGULARLY EMPLOYED

Number of days	Males				Females																
	Numbers of employees		Total number of days		Numbers of employees		Total number of days														
	(1)	(2)	(3)	(4)	(3)	(4)	(4)														
Less than 56	374	<input type="text"/>	<input type="text"/>	<input type="text"/>	<input type="text"/>	<input type="text"/>	<input type="text"/>	<input type="text"/>	<input type="text"/>	<input type="text"/>	<input type="text"/>	<input type="text"/>	<input type="text"/>	<input type="text"/>	<input type="text"/>	<input type="text"/>	<input type="text"/>	<input type="text"/>	<input type="text"/>	+	
56 - 112	375	<input type="text"/>	<input type="text"/>	<input type="text"/>	<input type="text"/>	<input type="text"/>	<input type="text"/>	<input type="text"/>	<input type="text"/>	<input type="text"/>	<input type="text"/>	<input type="text"/>	<input type="text"/>	<input type="text"/>	<input type="text"/>	<input type="text"/>	<input type="text"/>	<input type="text"/>	<input type="text"/>	<input type="text"/>	+
113 - 168	376	<input type="text"/>	<input type="text"/>	<input type="text"/>	<input type="text"/>	<input type="text"/>	<input type="text"/>	<input type="text"/>	<input type="text"/>	<input type="text"/>	<input type="text"/>	<input type="text"/>	<input type="text"/>	<input type="text"/>	<input type="text"/>	<input type="text"/>	<input type="text"/>	<input type="text"/>	<input type="text"/>	<input type="text"/>	+
169 - 224	377	<input type="text"/>	<input type="text"/>	<input type="text"/>	<input type="text"/>	<input type="text"/>	<input type="text"/>	<input type="text"/>	<input type="text"/>	<input type="text"/>	<input type="text"/>	<input type="text"/>	<input type="text"/>	<input type="text"/>	<input type="text"/>	<input type="text"/>	<input type="text"/>	<input type="text"/>	<input type="text"/>	<input type="text"/>	+
225 and more	378	<input type="text"/>	<input type="text"/>	<input type="text"/>	<input type="text"/>	<input type="text"/>	<input type="text"/>	<input type="text"/>	<input type="text"/>	<input type="text"/>	<input type="text"/>	<input type="text"/>	<input type="text"/>	<input type="text"/>	<input type="text"/>	<input type="text"/>	<input type="text"/>	<input type="text"/>	<input type="text"/>	<input type="text"/>	+
<b>Total</b>	379	<input type="text"/>	<input type="text"/>	<input type="text"/>	<input type="text"/>	<input type="text"/>	<input type="text"/>	<input type="text"/>	<input type="text"/>	<input type="text"/>	<input type="text"/>	<input type="text"/>	<input type="text"/>	<input type="text"/>	<input type="text"/>	<input type="text"/>	<input type="text"/>	<input type="text"/>	<input type="text"/>	<input type="text"/>	=Σ

3. MANAGER (PERSON WHO ORGANIZES AGRICULTURAL PRODUCTION) OF THE HOLDING

Sex 380  Male  Female

Age (at last birthday) 381  Total number of working days in the reference period 382

4. DID THE HOLDING ENGAGED SEASONAL WORKERS

Of which:

for free (helping friends and neighbours)

383 Yes  → 384  No

385 Yes  → 386  No

5. CONTRACTUAL WORKERS

387 Yes  → 388  No

6. TRAINING OF THE MANAGER

(Only one answer is possible)

- 389  Only practical agricultural experience
- 390  Completed training courses in agricultural sector
- 391  Completed secondary agricultural school or college
- 392  Completed other secondary school or college
- 393  Completed higher or university education in agriculture
- 394  Completed other higher or university education

7. DID THE MANAGER ATTEND ANY TRAINING COURSES DURING THE LAST 12 MONTHS

395  Yes  No

**OTHER GAINFUL ACTIVITIES**

8. WERE THE OTHER GAINFUL ACTIVITIES DIRECTLY RELATED TO THE HOLDING CARRIED OUT DURING THE AGRICULTURAL YEAR 2011/2012

396  Yes → If the answer is "Yes", mark the respective activities.

No → Go to chapter 11

(Several answers are possible)

397  Meat processing

404  Handicraft

398  Milk processing

405  Production of renewable energy

399  Fruit and vegetable processing

406  Aquaculture

400  Processing of other agricultural products

**Contractual work**

401  Wood processing

407  Agricultural services

402  Forestry activities

408  Non-agricultural services

403  Tourism

409  Other activities, not mentioned above

9. IF THE ANSWER TO QUESTION 8 IS "YES" STATE THE SHARE OF THE REVENUE FROM THOSE ACTIVITIES IN TOTAL REVENUE OF THE HOLDING.

410   %

**QUESTIONS 1, 2 AND 3 TO BE ANSWERED BY FAMILY HOLDINGS ONLY**

1. DID THE HOLDING SELL OWN PRODUCED AGRICULTURAL PRODUCTS IN 2011/2012 AGRICULTURAL YEAR

411  Yes → Go to question 2

No → Go to question 4

2. DID THE HOLDING SELL OUT MORE THAN 50% OF OWN PRODUCED AGRICULTURAL PRODUCTS TO IMMEDIATE CONSUMERS

412  Yes

No

3. WERE MORE OF OWN PRODUCED AGRICULTURAL PRODUCTS CONSUMED AT THE HOLDING THAN SOLD OUT

413  Yes

No

4. DID THE HOLDING BENEFIT FROM THE GOVERNMENT'S SUPPORT MEASURES DURING THE PREVIOUS THREE YEARS

414  Yes → State the type of support measure used

No → Go to question 5

(Several answers are possible)

415  Rural development measures

416  Government subsidies for carrying out agricultural production

417  Subsidized loans

5. DID THE HOLDING TAKE A LOAN FROM A BANK FOR THE PURPOSE OF CARRYING OUT AGRICULTURAL PRODUCTION IN THE LAST 12 MONTHS

418  Yes

No

6. DOES THE HOLDING USE A PC FOR THE PURPOSE OF KEEPING ACCOUNTING RECORDS OF THE HOLDING

419  Yes

No

7. DID THE HOLDING UTILIZE SERVICES OF THE AGRICULTURE RELATED EXTENSION SERVICE IN THE LAST 12 MONTHS

420  Yes

No

8. IN THE CURRENT YEAR THE HOLDING WAS REGISTERED OR RE-REGISTERED IN THE REGISTER OF HOLDINGS OF THE MINISTRY OF AGRICULTURE, FORESTRY AND WATER MANAGEMENT

421  Yes → Enter the registered number of the holding

No → Go to question 9

Registered number of the holding

422

**9. WHAT METHOD IS APPLIED IN DISPOSAL OF AGRICULTURAL WASTE FROM THE HOLDING**

*(Several answers are possible)*

	Waste disposed		
	By the utility company	By the holding, on the spot designated for that purpose	Other destination
	(1)	(2)	(3)
Oil (engine, gear, hydraulic etc.)	423 <input type="checkbox"/>	<input type="checkbox"/>	<input type="checkbox"/>
Plastic	424 <input type="checkbox"/>	<input type="checkbox"/>	<input type="checkbox"/>
Tires	425 <input type="checkbox"/>	<input type="checkbox"/>	<input type="checkbox"/>
Packages of plant protection products	426 <input type="checkbox"/>	<input type="checkbox"/>	<input type="checkbox"/>
Packages of veterinary pharmaceutical products	427 <input type="checkbox"/>	<input type="checkbox"/>	<input type="checkbox"/>
Other agricultural waste	428 <input type="checkbox"/>	<input type="checkbox"/>	<input type="checkbox"/>

**ENUMERATOR'S NOTES AND REMARKS:**

---

---

---

---

---

---

---

---

---

---

DATE OF ENUMERATION \_\_\_\_\_ 2012

RESPONDENT SIGNATURE \_\_\_\_\_

*(For legal entity/unincorporated enterprise, affix seal) (Seal)*

FORM FILLED IN BY \_\_\_\_\_

SUPERVISOR'S SIGNATURE \_\_\_\_\_

Попис пољопривреде 2012. **Пољопривреда у Републици Србији**  
Census of Agriculture 2012 **Agriculture in Republic of Serbia**

**Рукопис припремила:** Драгана Марковић  
*Text edited by: Dragana Marković*

Сарадници на изради рукописа: Гордана Вељковић, Драгана Погарчић, Слободан Грујић, Јелена Пераћ, Верица Петровић, Лејла Радоичић, Анка Војнић, Далибор Јелић, Мирослава Грубор, Бобан Јовановић и Вук Савић

*Text editing associates: Gordana Veljković, Dragana Pogarčić, Slobodan Grujić, Jelena Perać, Verica Petrović, Lejla Radoičić, Anka Vojnić, Dalibor Jelić, Miroslava Grubor, Boban Jovanović i Vuk Savić*

РЕДАКЦИЈА

**Руководилац:** Мр Андра Милојић

Чланови: Драгана Марковић, Бранко Јиречек, Александра Вучићевић, Никола Латиновић и Соња Јовановић

EDITORIAL STAFF

**Editor in chief:** Andra Milojić, MSc

*Members: Dragana Marković, Branko Jireček, Aleksandra Vučićević, Nikola Latinović and Sonja Jovanović*

Обрада података: Мира Никић

*Data processing: Mira Nikić*

Израда карата: Весна Ђорђевић и Јелена Денић

*Map design: Vesna Đorđević and Jelena Denić*

Израда графикана: Милан Шормаз

*Graph design: Milan Šormaz*

Лектура: Емилија Видановић

*Translated by: Gordana Nedeljković*

Графички дизајн: Лидија Луканић

*Graphic design: Lidija Lukanić*

Техничко уређивање: Ирена Димић, Драгана Стелјић, Сузана Јовановић

*Technical editing: Irena Dimić, Dragana Steljić, Suzana Jovanović*

[www.popispoljoprivrede.stat.rs](http://www.popispoljoprivrede.stat.rs)  
[www.stat.gov.rs](http://www.stat.gov.rs)

---

**Издаје и штампа**

Републички завод за статистику, Београд, Милана Ракића 5

Телефон: 011 2412-922; Телефакс: 011 2411-260

Број страна: 251 • Тираж: 1000

**Published and printed by**

*The Statistical Office of the Republic of Serbia, Belgrade, 5 Milana Rakica St*

*Telephone: +381 11 2412922; Fax: +381 11 2411260*

*Number of pages: 251 • Circulation: 1000*



CIP - Каталогизација у публикацији  
Народна библиотека Србије, Београд

631(497.11)"2012"(083.41)

ПОПИС пољопривреде 2012. : пољопривреда  
у Републици Србији. 2 = Census of  
Agriculture 2012 : agriculture in Republic of  
Serbia / [рукопис припремила, text edited  
by Драгана Марковић ; translated by Gordana  
Nedeljković ; израда карата, map design  
Весна Ђорђевић и Јелена Денић]. - Београд :  
Републички завод за статистику = #The  
#Statistical Office of the Republic of  
Serbia, 2013 (Београд : Републички завод за  
статистику). - 217 стр. : табеле, геогр.  
карте, обрасци ; 30 cm

Упоредо срп. текст и енгл. превод. - Тираж  
1.000.

ISBN 978-86-6161-078-3

ISBN 978-86-6161-076-9 (за издавачку целину)

1. Уп. ств. насл. 2. Марковић, Драгана  
[приређивач, сакупљач]

а) Пољопривреда - Србија - 2012 -

Статистика

COBISS.SR-ID 203564812