

# COMMUNICATION

Number 175 • Year LX, 25/06/2010

# SN40

Population statistics

SERB 175 SN40 250610

## VITAL EVENTS IN THE REPUBLIC OF SERBIA, 2009

This communication includes the selected statistical data related to vital statistics in 2009 in the Republic of Serbia. Data are obtained from the annual statistical survey on live births (Dem-1) and deaths (Dem-2). Since 2005, data have been processed according to the methodology applied for the 2002 Census. Starting with 1995, the Statistical Office has been publishing this Communication in regular annual periodicity. Starting from 1998 the Statistical Office of the Republic of Serbia has not at disposal and may not provide available certain data relative to AP Kosovo and Metohia and therefore these data are not included in the coverage for the Republic of Serbia (total).

### 1. Population's changes, 2009

Administrative district City Municipality	Population as of 30.06.	Births		Deaths					Perinatal mortality <sup>1)</sup>	Natural increase
		Live births	Stillbirths	Total	Infant deaths		Deaths by violence			
					all	0-6 days	all	suicides		
<b>REPUBLIC OF SERBIA</b>	<b>7320807</b>	<b>70299</b>	<b>366</b>	<b>104000</b>	<b>492</b>	<b>265</b>	<b>3739</b>	<b>1376</b>	<b>631</b>	<b>-33701</b>
Central Serbia	5352451	51709	248	75748	402	228	2555	892	476	-24039
AP Vojvodina	1968356	18590	118	28252	90	37	1184	484	155	-9662
AP Kosovo and Metohia	...	...	...	...	...	...	...	...	...	...
<b>City of Belgrade</b>	<b>1630582</b>	<b>18463</b>	<b>79</b>	<b>20682</b>	<b>123</b>	<b>64</b>	<b>679</b>	<b>245</b>	<b>143</b>	<b>-2219</b>
Barajevo	25563	280	1	376	2	1	13	6	2	-96
Voždovac	156569	1738	6	2055	10	5	61	22	11	-317
Vračar	55761	573	3	895	3	3	25	6	6	-322
Grocka	81424	878	5	927	4	3	33	15	8	-49
Zvezdara	144652	1711	14	1726	9	2	40	8	16	-15
Zemun	160442	1995	6	1927	11	6	74	29	12	68
Lazarevac	59364	635	4	782	3	3	36	15	7	-147
Mladenovac	51997	554	3	792	4	1	35	10	4	-238
Novi Beograd	218593	2387	11	2684	22	10	80	26	21	-297
Obrenovac	72218	757	2	1021	5	1	39	15	3	-264
Palilula	167559	2051	7	2045	15	9	71	26	16	6
Rakovica	105377	1151	3	1247	8	7	42	18	10	-96
Savski Venac	40169	524	5	630	5	1	27	7	6	-106
Sopot	20157	177	1	331	1	1	12	4	2	-154
Stari Grad	52029	521	-	798	1	1	18	12	1	-277
Surčin	40554	522	-	464	5	3	13	7	3	58
Čukarica	178154	2009	8	1982	15	7	60	19	15	27
<b>North Bačka district</b>	<b>192118</b>	<b>1641</b>	<b>10</b>	<b>3032</b>	<b>8</b>	<b>2</b>	<b>167</b>	<b>66</b>	<b>12</b>	<b>-1391</b>
Bačka Topola	35099	267	3	624	3	1	42	18	4	-357
Mali Idoš	12479	117	-	182	-	-	6	1	-	-65
Subotica – city	144540	1257	7	2226	5	1	119	47	8	-969
<b>Central Banat district</b>	<b>193067</b>	<b>1649</b>	<b>10</b>	<b>3099</b>	<b>6</b>	<b>2</b>	<b>110</b>	<b>62</b>	<b>12</b>	<b>-1450</b>
Zitište	18005	140	1	322	-	-	15	7	1	-182
Zrenjanin – city	125391	1142	8	1888	4	2	69	41	10	-746
Nova Crnja	10790	68	-	218	1	-	7	3	-	-150
Novi Bečej	24690	199	-	417	1	-	12	5	-	-218
Sečanj	14191	100	1	254	-	-	7	6	1	-154
<b>Central Banat district</b>	<b>153708</b>	<b>1285</b>	<b>11</b>	<b>2570</b>	<b>7</b>	<b>3</b>	<b>117</b>	<b>58</b>	<b>14</b>	<b>-1285</b>
Ada	17835	133	-	329	1	1	14	6	1	-196
Kanjiža	26203	214	3	430	-	-	21	16	3	-216
Kikinda	61790	550	1	976	2	-	45	22	1	-426
Novi Kneževac	11549	109	-	215	2	1	7	2	1	-106
Senta	24156	206	7	398	2	1	22	10	8	-192
Čoka	12175	73	-	222	-	-	8	2	-	-149
<b>North Banat district</b>	<b>300874</b>	<b>2745</b>	<b>12</b>	<b>4384</b>	<b>15</b>	<b>7</b>	<b>158</b>	<b>59</b>	<b>19</b>	<b>-1639</b>
Alibunar	20931	160	3	401	2	-	7	3	3	-241
Bela Crkva	18451	143	1	298	-	-	7	2	1	-155
Vršac	52606	505	3	797	2	2	21	10	5	-292
Kovačica	26447	252	-	397	1	1	19	8	1	-145
Kovin	35827	282	-	527	3	1	21	8	1	-245
Opovo	10565	101	-	170	1	-	8	1	-	-69
Pančevo – city	124362	1231	5	1617	5	3	62	21	8	-386
Plandište	11685	71	-	177	1	-	13	6	-	-106

<sup>1)</sup> Perinatal mortality includes stillbirths and infant deaths of 0-6 days.

**1. Population's changes, 2009 (continued)**

Administrative district City Municipality	Population as of 30.06.	Births		Deaths					Perinatal mortality <sup>1)</sup>	Natural increase
		Live births	Stillbirths	Total	Infant deaths		Deaths by violence			
					all	0-6 days	all	suicides		
<b>West Bačka district</b>	<b>195573</b>	<b>1582</b>	<b>13</b>	<b>2995</b>	<b>8</b>	<b>4</b>	<b>123</b>	<b>53</b>	<b>17</b>	<b>-1413</b>
Apatin	30187	264	2	483	2	1	17	9	3	-219
Kula	44852	378	2	622	3	-	26	14	2	-244
Odžaci	31220	235	2	555	-	-	27	8	2	-320
Sombor – city	89314	705	7	1335	3	3	53	22	10	-630
<b>South Bačka district</b>	<b>607282</b>	<b>6895</b>	<b>50</b>	<b>7762</b>	<b>24</b>	<b>8</b>	<b>352</b>	<b>118</b>	<b>58</b>	<b>-867</b>
Bač	14850	140	3	264	-	-	14	7	3	-124
Bačka Palanka	57000	529	7	861	2	-	32	9	7	-332
Bački Petrovac	13935	107	-	216	1	-	8	5	-	-109
Beočin	15682	147	1	215	-	-	15	3	1	-68
Bečej	38587	380	2	590	1	1	39	19	3	-210
Vrbas	43516	471	2	591	1	1	26	8	3	-120
Žabalj	26502	271	3	382	2	-	19	9	3	-111
Novi Sad – city	327175	4094	28	3653	14	6	157	42	34	441
Srbobran	16658	158	1	279	2	-	10	4	1	-121
Sremski Karlovci	8845	95	1	137	-	-	6	4	1	-42
Temerin	28283	334	1	336	-	-	18	4	1	-2
Titel	16249	169	1	238	1	-	8	4	1	-69
<b>Srem district</b>	<b>325734</b>	<b>2793</b>	<b>12</b>	<b>4410</b>	<b>22</b>	<b>11</b>	<b>157</b>	<b>68</b>	<b>23</b>	<b>-1617</b>
Indija	48376	431	-	661	2	1	29	13	1	-230
Irig	11319	89	-	189	-	-	7	3	-	-100
Pećinci	21672	202	-	294	1	1	9	6	1	-92
Ruma	56409	428	3	794	6	2	21	12	5	-366
Sremska Mitrovica – city	81613	749	3	1134	5	2	40	13	5	-385
Stara Pazova	70955	592	5	789	6	5	28	10	10	-197
Šid	35390	302	1	549	2	-	23	11	1	-247
<b>Mačva district</b>	<b>310839</b>	<b>2753</b>	<b>16</b>	<b>4674</b>	<b>20</b>	<b>13</b>	<b>199</b>	<b>60</b>	<b>29</b>	<b>-1921</b>
Bogatić	30639	283	1	533	2	2	22	8	3	-250
Vladimirci	18599	136	1	335	2	-	9	4	1	-199
Koceljeva	14215	101	-	267	1	1	6	2	1	-166
Krupanj	18071	157	-	276	1	1	12	7	1	-119
Loznica – city	82749	754	4	1104	5	4	44	11	8	-350
Ljubovija	14906	118	1	246	-	-	7	3	1	-128
Mali Zvornik	12940	94	-	154	1	-	12	2	-	-60
Sabac – city	118720	1110	9	1759	8	5	87	23	14	-649
<b>Kolubara district</b>	<b>180293</b>	<b>1455</b>	<b>15</b>	<b>2808</b>	<b>9</b>	<b>4</b>	<b>101</b>	<b>34</b>	<b>19</b>	<b>-1353</b>
Valjevo – city	93117	783	8	1351	6	3	45	14	11	-568
Lajkovac	15637	130	3	222	1	-	11	1	3	-92
LJig	13067	91	-	276	-	-	8	6	-	-185
Mionica	15212	116	1	240	-	-	7	3	1	-124
Osečina	13382	78	1	217	-	-	11	5	1	-139
Ub	29878	257	2	502	2	1	19	5	3	-245
<b>Danube district</b>	<b>203118</b>	<b>1812</b>	<b>9</b>	<b>2805</b>	<b>13</b>	<b>6</b>	<b>84</b>	<b>35</b>	<b>15</b>	<b>-993</b>
Velika Plana	42326	306	2	618	1	-	19	10	2	-312
Smederevo – city	108046	1069	5	1508	7	3	44	17	8	-439
Smederevska Palanka	52746	437	2	679	5	3	21	8	5	-242
<b>Braničevo district</b>	<b>189556</b>	<b>1501</b>	<b>3</b>	<b>3519</b>	<b>7</b>	<b>1</b>	<b>124</b>	<b>30</b>	<b>4</b>	<b>-2018</b>
Veliko Gradište	19495	132	-	346	-	-	18	4	-	-214
Golubac	8931	58	-	173	-	-	8	1	-	-115
Žabari	11680	72	-	284	1	-	14	1	-	-212
Žagubica	13569	60	-	248	-	-	7	2	-	-188
Kučevo	16738	99	-	366	-	-	10	4	-	-267
Malo Crniće	12629	73	-	279	1	-	9	3	-	-206
Petrovac na Mlavi	32051	218	1	661	-	-	18	2	1	-443
Požarevac – city	74463	789	2	1162	5	1	40	13	3	-373
<b>Šumadija district</b>	<b>289496</b>	<b>2606</b>	<b>23</b>	<b>4173</b>	<b>36</b>	<b>22</b>	<b>140</b>	<b>49</b>	<b>45</b>	<b>-1567</b>
Arandjelovac	46473	436	5	702	6	1	25	9	6	-266
Batočina	11546	81	1	187	-	-	5	2	1	-106
Knić	14629	82	-	286	-	-	10	3	-	-204
Kragujevac – city	174318	1726	16	2250	25	16	82	27	32	-524
Lapovo	7677	41	-	128	1	1	3	-	1	-87
Rača	11636	78	1	208	1	1	2	2	2	-130
Topola	23217	162	-	412	3	3	13	6	3	-250
<b>Pomoravlje district</b>	<b>216186</b>	<b>1818</b>	<b>8</b>	<b>3799</b>	<b>15</b>	<b>9</b>	<b>110</b>	<b>40</b>	<b>17</b>	<b>-1981</b>
Despotovac	23093	149	1	484	-	-	13	7	1	-335
Jagodina – city	69949	688	4	1081	4	4	35	11	8	-393
Paraćin	55973	489	2	950	7	3	29	11	5	-461
Rekovac	11567	63	-	281	2	1	5	2	1	-218
Svilajnac	23917	174	1	470	1	1	11	2	2	-296
Čuprija	31687	255	-	533	1	-	17	7	-	-278
<b>Bor district</b>	<b>132464</b>	<b>960</b>	<b>5</b>	<b>2242</b>	<b>8</b>	<b>5</b>	<b>81</b>	<b>22</b>	<b>10</b>	<b>-1282</b>
Bor	50779	410	2	700	3	2	26	9	4	-290
Kladovo	21757	159	-	402	-	-	14	4	-	-243
Majdanpek	20458	158	1	339	4	2	15	5	3	-181
Negotin	39470	233	2	801	1	1	26	4	3	-568
<b>Zaječar district</b>	<b>124423</b>	<b>861</b>	<b>5</b>	<b>2384</b>	<b>4</b>	<b>1</b>	<b>74</b>	<b>24</b>	<b>6</b>	<b>-1523</b>
Boljevac	13767	88	1	262	1	-	8	2	1	-174
Zaječar – city	61446	451	4	1073	2	-	34	12	4	-622
Knjaževac	32447	220	-	704	1	1	18	2	1	-484
Sokobanja	16763	102	-	345	-	-	14	8	-	-243

**1. Population's changes, 2009 (continued)**

Administrative district City Municipality	Population as of 30.06.	Births		Deaths				Perinatal mortality <sup>1)</sup>	Natural increase	
		Live births	Stillbirths	Total	Infant deaths		Deaths by violence			
					all	0-6 days	all			suicides
<b>Zlatibor district</b>	<b>296858</b>	<b>2681</b>	<b>7</b>	<b>3795</b>	<b>12</b>	<b>7</b>	<b>159</b>	<b>71</b>	<b>14</b>	<b>-1114</b>
Arilje	18987	161	1	267	1	1	10	6	2	-106
Bajina Bašta	27590	229	-	355	-	-	9	4	-	-126
Kosjerić	12524	82	-	204	-	-	8	4	-	-122
Nova Varoš	18023	123	-	252	-	-	8	7	-	-129
Požega	30128	222	1	516	1	1	26	14	2	-294
Priboj	27730	211	1	346	2	1	19	8	2	-135
Prijepolje	39277	393	1	441	4	2	17	8	3	-48
Sjenica	27809	360	2	271	2	1	10	3	3	89
Užice – city	79601	777	1	914	2	1	46	16	2	-137
Čajetina	15189	123	-	229	-	-	6	1	-	-106
<b>Moravica district</b>	<b>215422</b>	<b>1876</b>	<b>7</b>	<b>3062</b>	<b>11</b>	<b>6</b>	<b>109</b>	<b>43</b>	<b>13</b>	<b>-1186</b>
Gornji Milanovac	44663	397	4	710	4	3	23	7	7	-313
Ivanjica	33132	294	-	458	1	1	19	9	1	-164
Lučani	22015	129	1	393	1	1	11	6	2	-264
Čačak – city	115612	1056	2	1501	5	1	56	21	3	-445
<b>Raška district</b>	<b>299155</b>	<b>3762</b>	<b>20</b>	<b>3399</b>	<b>44</b>	<b>25</b>	<b>136</b>	<b>50</b>	<b>45</b>	<b>363</b>
Vrnjačka Banja	26451	237	1	355	3	3	9	3	4	-118
Kraljevo – city	118959	1145	6	1744	16	10	79	32	16	-599
Novi Pazar – city	96597	1586	7	716	18	10	30	7	17	870
Raška	25215	217	-	350	3	1	13	7	1	-133
Tutin	31933	577	6	234	4	1	5	1	7	343
<b>Rasina district</b>	<b>244241</b>	<b>1967</b>	<b>7</b>	<b>3749</b>	<b>10</b>	<b>6</b>	<b>108</b>	<b>37</b>	<b>13</b>	<b>-1782</b>
Aleksandrovac	27118	197	1	430	-	-	14	6	1	-233
Brus	16832	107	-	272	1	1	6	2	1	-165
Varvarin	18455	131	1	313	-	-	9	4	1	-182
Kruševac – city	127551	1156	5	1812	8	4	55	15	9	-656
Trstenik	44610	311	-	736	1	1	21	9	1	-425
Čičevac	9675	65	-	186	-	-	3	1	-	-121
<b>Nišava district</b>	<b>374017</b>	<b>3436</b>	<b>13</b>	<b>5495</b>	<b>34</b>	<b>25</b>	<b>143</b>	<b>43</b>	<b>38</b>	<b>-2059</b>
City of Niš	255479	2612	8	3266	25	17	92	19	25	-654
Mediana	88532	875	1	1135	7	4	30	7	5	-260
Niška Banja	15315	109	-	221	3	3	9	2	3	-112
Palilula	73951	765	5	879	6	4	25	4	9	-114
Pantelejš	43750	503	1	545	5	5	14	3	6	-42
Crveni Krst	33931	360	1	486	4	1	14	3	2	-126
Aleksinac	53222	417	2	993	5	5	24	12	7	-576
Gadžin Han	8726	23	-	209	1	1	2	2	1	-186
Doljevac	18061	149	1	279	-	-	5	1	1	-130
Merošina	13731	90	2	238	3	2	8	4	4	-148
Ražanj	9454	51	-	226	-	-	4	1	-	-175
Svrljig	15344	94	-	284	-	-	8	4	-	-190
<b>Toplica district</b>	<b>94570</b>	<b>825</b>	<b>3</b>	<b>1398</b>	<b>6</b>	<b>4</b>	<b>54</b>	<b>25</b>	<b>7</b>	<b>-573</b>
Blace	12386	83	1	207	-	-	10	6	1	-124
Žitorađa	17403	150	-	166	-	-	5	3	-	-16
Kuršumlija	19056	130	1	271	-	-	11	4	1	-141
Prokuplje	45725	462	1	754	6	4	28	12	5	-292
<b>Pirot district</b>	<b>95861</b>	<b>658</b>	<b>4</b>	<b>1710</b>	<b>6</b>	<b>3</b>	<b>54</b>	<b>21</b>	<b>7</b>	<b>-1052</b>
Babušnica	13036	65	1	361	2	1	12	6	2	-296
Bela Palanka	12593	87	-	279	2	1	9	5	1	-192
Dimitrovgrad	10407	65	-	183	-	-	6	3	-	-118
Pirot	59825	441	3	887	2	1	27	7	4	-446
<b>Jablanica district</b>	<b>227116</b>	<b>1914</b>	<b>12</b>	<b>3568</b>	<b>21</b>	<b>14</b>	<b>116</b>	<b>38</b>	<b>26</b>	<b>-1654</b>
Bojnik	11807	113	1	236	1	1	7	1	2	-123
Vlasotince	31050	254	1	496	3	-	19	7	1	-242
Lebane	22995	179	1	411	-	-	9	1	1	-232
Leskovac – city	149279	1296	9	2201	17	13	78	28	22	-905
Medveđa	10321	67	-	150	-	-	3	1	-	-83
Crna Trava	1664	5	-	74	-	-	-	-	-	-69
<b>Pčinja district</b>	<b>228254</b>	<b>2361</b>	<b>12</b>	<b>2486</b>	<b>23</b>	<b>13</b>	<b>84</b>	<b>25</b>	<b>25</b>	<b>-125</b>
Bosilegrad	8381	65	1	144	3	1	4	3	2	-79
Bujanovac	45396	446	3	444	5	3	12	5	6	2
Vladičin Han	22117	174	2	312	3	2	9	4	4	-138
Vranje – city	86753	976	2	973	8	5	43	11	7	3
Preševo	39769	468	3	270	3	1	8	-	4	198
Surdulica	20425	189	1	265	1	1	5	2	2	-76
Trgovište	5413	43	-	78	-	-	3	-	-	-35

## 2. Indicators of population's changes, 2009

Administrative district City Municipality	Per 1000 inhabitants			Mean age of mother at the moment of child birth	Mean age of the dead person	Infant mortality per 1000 live births	Suicides per 100 000 inhabitants	Life expectancy 2005-2007 <sup>1)</sup>	
	Live births	Deaths	Natural increase					male	female
<b>REPUBLIC OF SERBIA</b>	<b>9,6</b>	<b>14,2</b>	<b>-4,6</b>	<b>28,2</b>	<b>72,9</b>	<b>7,0</b>	<b>18,8</b>	<b>70,42</b>	<b>75,82</b>
Central Serbia	9,7	14,2	-4,5	28,3	73,2	7,8	16,7	71,01	76,08
AP Vojvodina	9,4	14,4	-4,9	28,1	72,0	4,8	24,6	68,85	75,12
AP Kosovo and Metohia	...	...	...	...	...	...	...	...	...
<b>City of Belgrade</b>	<b>11,3</b>	<b>12,7</b>	<b>-1,4</b>	<b>29,8</b>	<b>72,8</b>	<b>6,7</b>	<b>15,0</b>	<b>71,04</b>	<b>76,65</b>
Barajevo	11,0	14,7	-3,8	28,3	72,8	7,1	23,5	71,67	75,89
Voždovac	11,1	13,1	-2,0	30,4	72,9	5,8	14,1	71,70	76,69
Vračar	10,3	16,1	-5,8	31,8	76,8	5,2	10,8	72,88	78,04
Grocka	10,8	11,4	-0,6	28,2	71,8	4,6	18,4	71,07	76,24
Zvezdara	11,8	11,9	-0,1	30,1	72,8	5,3	5,5	70,83	76,61
Zemun	12,4	12,0	0,4	29,7	71,8	5,5	18,1	71,08	76,73
Lazarevac	10,7	13,2	-2,5	27,5	71,4	4,7	25,3	69,09	75,44
Mladenovac	10,7	15,2	-4,6	27,7	72,2	7,2	19,2	70,84	75,95
Novi Beograd	10,9	12,3	-1,4	31,0	73,3	9,2	11,9	72,83	77,67
Obrenovac	10,5	14,1	-3,7	27,8	72,3	6,6	20,8	69,73	75,96
Paličula	12,2	12,2	0,0	29,0	71,8	7,3	15,5	69,47	75,84
Rakovica	10,9	11,8	-0,9	30,4	71,8	7,0	17,1	71,00	76,77
Savski Venac	13,0	15,7	-2,6	30,9	74,0	9,5	17,4	67,94	77,15
Sopot	8,8	16,4	-7,6	26,7	74,1	5,6	19,8	69,98	76,19
Stari Grad	10,0	15,3	-5,3	31,4	76,1	1,9	23,1	71,62	76,54
Surčin	12,9	11,4	1,4	28,1	69,9	9,6	17,3	70,42	77,30
Čukarica	11,3	11,1	0,2	30,2	72,6	7,5	10,7	71,51	76,51
<b>North Bačka district</b>	<b>8,5</b>	<b>15,8</b>	<b>-7,2</b>	<b>28,1</b>	<b>71,9</b>	<b>4,9</b>	<b>34,4</b>	<b>68,00</b>	<b>74,27</b>
Bačka Topola	7,6	17,8	-10,2	27,6	72,1	11,2	51,3	67,52	73,56
Mali Idoš	9,4	14,6	-5,2	26,9	71,9	-	8,0	68,25	75,92
Subotica – city	8,7	15,4	-6,7	28,3	71,8	4,0	32,5	68,10	74,47
<b>Central Banat district</b>	<b>8,5</b>	<b>16,1</b>	<b>-7,5</b>	<b>27,3</b>	<b>72,1</b>	<b>3,6</b>	<b>32,1</b>	<b>68,23</b>	<b>74,51</b>
Žitište	7,8	17,9	-10,1	25,8	72,4	-	38,9	67,20	74,60
Zrenjanin – city	9,1	15,1	-5,9	27,9	71,9	3,5	32,7	68,64	74,85
Nova Crnja	6,3	20,2	-13,9	26,6	71,9	14,7	27,8	66,96	72,59
Novi Bečej	8,1	16,9	-8,8	26,0	71,1	5,0	20,3	67,79	74,79
Sečanj	7,0	17,9	-10,9	25,8	75,1	-	42,3	69,57	74,79
<b>North Banat district</b>	<b>8,4</b>	<b>16,7</b>	<b>-8,4</b>	<b>27,3</b>	<b>72,0</b>	<b>5,4</b>	<b>37,7</b>	<b>67,37</b>	<b>74,47</b>
Ada	7,5	18,4	-11,0	27,4	73,0	7,5	33,6	66,96	75,89
Kanjiža	8,2	16,4	-8,2	27,4	72,9	-	61,1	67,69	75,56
Kikinda	8,9	15,8	-6,9	27,3	71,3	3,6	35,6	68,14	74,72
Novi Kneževac	9,4	18,6	-9,2	27,0	71,5	18,3	17,3	67,66	74,16
Senta	8,5	16,5	-7,9	27,6	72,0	9,7	41,4	65,87	74,16
Čoka	6,0	18,2	-12,2	26,8	72,6	-	16,4	68,93	74,08
<b>South Banat district</b>	<b>9,1</b>	<b>14,6</b>	<b>-5,4</b>	<b>27,4</b>	<b>72,0</b>	<b>5,5</b>	<b>19,6</b>	<b>68,77</b>	<b>74,74</b>
Alibunar	7,6	19,2	-11,5	26,4	72,6	12,5	14,3	67,96	73,74
Bela Crkva	7,8	16,2	-8,4	26,8	72,1	-	10,8	68,80	74,45
Vršac	9,6	15,2	-5,6	27,5	72,1	4,0	19,0	68,63	74,29
Kovačica	9,5	15,0	-5,5	26,7	72,1	4,0	30,2	69,04	73,84
Kovin	7,9	14,7	-6,8	26,6	72,3	10,6	22,3	68,61	74,32
Oppo	9,6	16,1	-6,5	26,3	70,2	9,9	9,5	65,77	75,67
Pančevo – city	9,9	13,0	-3,1	28,1	71,8	4,1	16,9	69,72	75,29
Plandište	6,1	15,1	-9,1	26,2	71,7	14,1	51,3	69,39	76,23
<b>West bačka district</b>	<b>8,1</b>	<b>15,3</b>	<b>-7,2</b>	<b>27,6</b>	<b>72,3</b>	<b>5,1</b>	<b>27,1</b>	<b>68,89</b>	<b>75,16</b>
Apatin	8,7	16,0	-7,3	26,8	72,4	7,6	29,8	68,75	75,11
Kula	8,4	13,9	-5,4	27,9	72,1	7,9	31,2	69,10	75,53
Odžaci	7,5	17,8	-10,2	27,1	72,1	-	25,6	68,66	74,76
Sombor – city	7,9	14,9	-7,1	27,9	72,5	4,3	24,6	69,17	75,23
<b>South bačka district</b>	<b>11,4</b>	<b>12,8</b>	<b>-1,4</b>	<b>28,9</b>	<b>71,9</b>	<b>3,5</b>	<b>19,4</b>	<b>69,46</b>	<b>75,65</b>
Bač	9,4	17,8	-8,4	26,1	73,1	-	47,1	67,31	75,40
Bačka Palanka	9,3	15,1	-5,8	28,2	72,8	3,8	15,8	68,75	75,27
Bački Petrovac	7,7	15,5	-7,8	27,8	72,3	9,3	35,9	68,06	76,33
Beočin	9,4	13,7	-4,3	26,9	71,2	-	19,1	67,19	74,88
Bečej	9,8	15,3	-5,4	27,2	71,8	2,6	49,2	67,47	73,49
Vrbas	10,8	13,6	-2,8	28,5	71,5	2,1	18,4	69,01	74,95
Žabalj	10,2	14,4	-4,2	27,1	69,9	7,4	34,0	69,34	74,55
Novi Sad – city	12,5	11,2	1,3	29,7	72,0	3,4	12,8	70,49	76,23
Srbobran	9,5	16,7	-7,3	26,6	71,4	12,7	24,0	67,88	75,00
Sremski Karlovci	10,7	15,5	-4,7	28,7	69,8	-	45,2	69,12	79,34
Temerin	11,8	11,9	-0,1	28,5	72,1	-	14,1	70,07	75,86
Titel	10,4	14,6	-4,2	26,5	72,8	5,9	24,6	68,58	75,95

<sup>1)</sup> The probable age of a child born in the stated year.

## 2. Indicators of population's changes, 2009 (continued)

Administrative district City Municipality	Per 1000 inhabitants			Mean age of mother at the moment of child birth	Mean age of the dead person	Infant mortality per 1000 live births	Suicides per 100 000 inhabitants	Life expectancy 2005-2007 <sup>1)</sup>	
	Live births	Deaths	Natural increase					male	female
<b>Srem district</b>	<b>8,6</b>	<b>13,5</b>	<b>-5,0</b>	<b>27,7</b>	<b>72,2</b>	<b>7,9</b>	<b>20,9</b>	<b>69,50</b>	<b>75,80</b>
Indija	8,9	13,7	-4,8	27,7	71,9	4,6	26,9	69,22	75,85
Irig	7,9	16,7	-8,8	27,3	73,6	-	26,5	70,74	77,06
Pećinci	9,3	13,6	-4,2	26,8	72,6	5,0	27,7	69,26	75,45
Ruma	7,6	14,1	-6,5	27,8	73,2	14,0	21,3	68,70	76,27
Sremska Mitrovica – city	9,2	13,9	-4,7	27,8	72,1	6,7	15,9	69,50	75,62
Stara Pazova	8,3	11,1	-2,8	28,2	71,4	10,1	14,1	71,19	76,30
Šid	8,5	15,5	-7,0	26,8	72,0	6,6	31,1	68,66	75,50
<b>Mačva district</b>	<b>8,9</b>	<b>15,0</b>	<b>-6,2</b>	<b>26,9</b>	<b>72,4</b>	<b>7,3</b>	<b>19,3</b>	<b>69,92</b>	<b>75,09</b>
Bogatić	9,2	17,4	-8,2	26,0	73,8	7,1	26,1	69,43	75,13
Vladimirci	7,3	18,0	-10,7	26,0	74,7	14,7	21,5	69,72	74,67
Koceljeva	7,1	18,8	-11,7	24,9	72,9	9,9	14,1	70,97	74,95
Krupanj	8,7	15,3	-6,6	26,4	71,8	6,4	38,7	69,99	73,98
Loznica – city	9,1	13,3	-4,2	27,4	71,7	6,6	13,3	70,45	76,17
Ljubovija	7,9	16,5	-8,6	26,7	73,4	-	20,1	70,02	76,27
Mali Zvornik	7,3	11,9	-4,6	26,8	73,1	10,6	15,5	69,71	75,62
Šabac – city	9,3	14,8	-5,5	27,3	71,9	7,2	19,4	69,72	74,41
<b>Kolubara district</b>	<b>8,1</b>	<b>15,6</b>	<b>-7,5</b>	<b>27,3</b>	<b>73,5</b>	<b>6,2</b>	<b>18,9</b>	<b>71,41</b>	<b>75,95</b>
Valjevo – city	8,4	14,5	-6,1	28,2	72,6	7,7	15,0	71,37	75,61
Lajkovac	8,3	14,2	-5,9	26,2	73,5	7,7	6,4	71,51	76,85
Ljig	7,0	21,1	-14,2	26,9	75,3	-	45,9	70,87	76,88
Mionica	7,6	15,8	-8,2	26,9	74,9	-	19,7	71,49	75,81
Osečina	5,8	16,2	-10,4	25,6	73,5	-	37,4	72,27	76,87
Ub	8,6	16,8	-8,2	26,1	74,3	7,8	16,7	70,84	76,21
<b>Danube district</b>	<b>8,9</b>	<b>13,8</b>	<b>-4,9</b>	<b>27,1</b>	<b>72,3</b>	<b>7,2</b>	<b>17,2</b>	<b>69,77</b>	<b>75,55</b>
Velika Plana	7,2	14,6	-7,4	26,9	73,1	3,3	23,6	70,03	76,79
Smederevo – city	9,9	14,0	-4,1	26,9	71,8	6,5	15,7	69,06	74,52
Smederevska Palanka	8,3	12,9	-4,6	27,5	72,7	11,4	15,2	70,79	76,37
<b>Braničevo district</b>	<b>7,9</b>	<b>18,6</b>	<b>-10,6</b>	<b>27,3</b>	<b>75,0</b>	<b>4,7</b>	<b>15,8</b>	<b>70,98</b>	<b>76,35</b>
Veliko Gradište	6,8	17,7	-11,0	26,7	75,8	-	20,5	69,93	76,68
Golubac	6,5	19,4	-12,9	28,4	76,3	-	11,2	71,51	76,87
Žabari	6,2	24,3	-18,2	26,1	75,1	13,9	8,6	74,49	78,19
Žagubica	4,4	18,3	-13,9	27,1	76,7	-	14,7	75,53	80,31
Kučevo	5,9	21,9	-16,0	27,3	75,7	-	23,9	70,66	75,11
Malo Crniće	5,8	22,1	-16,3	26,7	76,1	13,7	23,8	71,92	77,95
Petrovac na Mlavi	6,8	20,6	-13,8	26,6	76,7	-	6,2	71,23	77,16
Požarevac – city	10,6	15,6	-5,0	27,7	72,8	6,3	17,5	69,94	75,31
<b>Šumadija district</b>	<b>9,0</b>	<b>14,4</b>	<b>-5,4</b>	<b>27,8</b>	<b>73,0</b>	<b>13,8</b>	<b>16,9</b>	<b>70,60</b>	<b>75,51</b>
Arandelovac	9,4	15,1	-5,7	27,6	72,5	13,8	19,4	70,85	75,48
Batočina	7,0	16,2	-9,2	26,3	74,6	-	17,3	70,27	77,09
Knić	5,6	19,6	-13,9	26,9	75,9	-	20,5	71,01	76,77
Kragujevac – city	9,9	12,9	-3,0	28,1	72,1	14,5	15,5	70,49	75,38
Lapovo	5,3	16,7	-11,3	27,2	72,5	24,4	-	70,71	76,04
Rača	6,7	17,9	-11,2	27,0	75,8	12,8	17,2	70,93	75,66
Topola	7,0	17,7	-10,8	26,6	74,7	18,5	25,8	71,23	75,02
<b>Pomoravlje district</b>	<b>8,4</b>	<b>17,6</b>	<b>-9,2</b>	<b>27,3</b>	<b>74,3</b>	<b>8,3</b>	<b>18,5</b>	<b>70,94</b>	<b>76,08</b>
Despotovac	6,5	21,0	-14,5	26,0	75,5	-	30,3	70,03	75,97
Jagodina – city	9,8	15,5	-5,6	27,8	73,3	5,8	15,7	71,12	76,36
Paraćin	8,7	17,0	-8,2	26,8	73,2	14,3	19,7	71,04	75,30
Rekovac	5,4	24,3	-18,8	26,6	76,8	31,7	17,3	72,91	78,05
Svilajnac	7,3	19,7	-12,4	27,7	75,9	5,7	8,4	70,03	77,72
Čuprija	8,0	16,8	-8,8	27,8	74,2	3,9	22,1	71,28	75,60
<b>Bor district</b>	<b>7,2</b>	<b>16,9</b>	<b>-9,7</b>	<b>27,4</b>	<b>74,1</b>	<b>8,3</b>	<b>16,6</b>	<b>69,73</b>	<b>75,21</b>
Bor	8,1	13,8	-5,7	26,9	72,6	7,3	17,7	69,07	74,21
Kladovo	7,3	18,5	-11,2	28,8	75,6	-	18,4	69,94	77,16
Majdanpek	7,7	16,6	-8,8	26,8	71,7	25,3	24,4	69,11	73,40
Negotin	5,9	20,3	-14,4	27,6	75,8	4,3	10,1	71,04	76,34
<b>Zaječar district</b>	<b>6,9</b>	<b>19,2</b>	<b>-12,2</b>	<b>27,1</b>	<b>75,9</b>	<b>4,6</b>	<b>19,3</b>	<b>70,88</b>	<b>76,40</b>
Boljevac	6,4	19,0	-12,6	26,2	75,9	11,4	14,5	68,44	75,47
Zaječar – city	7,3	17,5	-10,1	27,7	75,5	4,4	19,5	71,64	76,19
Knjaževac	6,8	21,7	-14,9	26,4	76,6	4,5	6,2	70,64	76,56
Sokobanja	6,1	20,6	-14,5	27,0	75,7	-	47,7	70,24	78,62
<b>Zlatibor district</b>	<b>9,0</b>	<b>12,8</b>	<b>-3,8</b>	<b>28,1</b>	<b>73,1</b>	<b>4,5</b>	<b>23,9</b>	<b>72,02</b>	<b>76,94</b>
Arijelje	8,5	14,1	-5,6	27,0	74,1	6,2	31,6	71,90	77,71
Bajina Bašta	8,3	12,9	-4,6	26,5	73,6	-	14,5	72,39	77,06
Kosjerić	6,5	16,3	-9,7	27,6	75,8	-	31,9	71,19	76,87
Nova Varoš	6,8	14,0	-7,2	28,2	74,0	-	38,8	74,26	77,89
Požega	7,4	17,1	-9,8	27,6	74,5	4,5	46,5	72,85	77,88
Priboj	7,6	12,5	-4,9	28,4	72,0	9,5	28,8	72,80	75,75
Prijepolje	10,0	11,2	-1,2	27,6	72,2	10,2	20,4	70,42	76,09
Sjenica	12,9	9,7	3,2	28,5	71,3	5,6	10,8	73,99	77,54
Užice – city	9,8	11,5	-1,7	29,0	72,2	2,6	20,1	71,97	77,41
Čajetina	8,1	15,1	-7,0	28,5	74,2	-	6,6	71,33	75,92


## 2. Indicators of population's changes, 2009 (continued)

Administrative district City Municipality	Per 1000 inhabitants			Mean age of mother at the moment of child birth	Mean age of the dead person	Infant mortality per 1000 live births	Suicides per 100 000 inhabitants	Life expectancy 2005-2007 <sup>1)</sup>	
	Live births	Deaths	Natural increase					male	female
<b>Moravica district</b>	<b>8,7</b>	<b>14,2</b>	<b>-5,5</b>	<b>28,3</b>	<b>73,3</b>	<b>5,9</b>	<b>20,0</b>	<b>72,18</b>	<b>76,59</b>
Gornji Milanovac	8,9	15,9	-7,0	28,6	73,3	10,1	15,7	71,26	75,64
Ivanjica	8,9	13,8	-4,9	27,3	73,8	3,4	27,2	74,10	77,58
Lučani	5,9	17,9	-12,0	26,7	73,8	7,8	27,3	72,12	76,67
Čačak – city	9,1	13,0	-3,8	28,7	73,1	4,7	18,2	72,29	76,86
<b>Raška district</b>	<b>12,6</b>	<b>11,4</b>	<b>1,2</b>	<b>27,6</b>	<b>71,7</b>	<b>11,7</b>	<b>16,7</b>	<b>70,93</b>	<b>75,43</b>
Vrnjačka Banja	9,0	13,4	-4,5	28,6	73,4	12,7	11,3	71,94	77,11
Kraljevo – city	9,6	14,7	-5,0	28,2	73,1	14,0	26,9	70,69	75,80
Novi Pazar – city	16,4	7,4	9,0	27,2	68,3	11,3	7,2	70,78	74,84
Raška	8,6	13,9	-5,3	27,6	71,8	13,8	27,8	71,70	76,77
Tutin	18,1	7,3	10,7	27,2	68,5	6,9	3,1	71,59	74,48
<b>Rasina district</b>	<b>8,1</b>	<b>15,3</b>	<b>-7,3</b>	<b>27,6</b>	<b>74,0</b>	<b>5,1</b>	<b>15,1</b>	<b>71,60</b>	<b>76,42</b>
Aleksandrovac	7,3	15,9	-8,6	27,0	74,9	-	22,1	72,62	76,55
Brus	6,4	16,2	-9,8	26,9	74,6	9,3	11,9	73,09	76,24
Varvarin	7,1	17,0	-9,9	27,0	75,8	-	21,7	70,49	75,84
Kruševac – city	9,1	14,2	-5,1	27,9	73,1	6,9	11,8	71,08	76,18
Trstenik	7,0	16,5	-9,5	27,1	74,6	3,2	20,2	72,36	77,10
Čičevac	6,7	19,2	-12,5	28,5	74,5	-	10,3	72,58	76,79
<b>Nišava district</b>	<b>9,2</b>	<b>14,7</b>	<b>-5,5</b>	<b>28,0</b>	<b>73,8</b>	<b>9,9</b>	<b>11,5</b>	<b>71,49</b>	<b>75,72</b>
City of Niš	10,2	12,8	-2,6	28,6	72,9	9,6	7,4	71,56	75,94
Mediana	9,9	12,8	-2,9	30,1	73,2	8,0	7,9	69,73	74,20
Niška Banja	7,1	14,4	-7,3	27,5	73,6	27,5	13,1	72,18	76,41
Palilula	10,3	11,9	-1,5	28,0	72,9	7,8	5,4	73,92	78,18
Pantelejš	11,5	12,5	-1,0	28,4	72,3	9,9	6,9	72,04	76,56
Crveni Krst	10,6	14,3	-3,7	26,8	72,6	11,1	8,8	71,33	76,26
Aleksinac	7,8	18,7	-10,8	26,5	73,7	12,0	22,5	68,53	73,27
Gadžin Han	2,6	24,0	-21,3	26,2	76,7	43,5	22,9	74,22	75,24
Doljevac	8,2	15,4	-7,2	24,8	74,5	-	5,5	71,79	74,36
Merošina	6,6	17,3	-10,8	25,7	74,4	33,3	29,1	74,64	76,91
Ražanj	5,4	23,9	-18,5	27,1	77,9	-	10,6	73,01	75,91
Svrljig	6,1	18,5	-12,4	27,0	77,4	-	26,1	75,71	79,40
<b>Toplica district</b>	<b>8,7</b>	<b>14,8</b>	<b>-6,1</b>	<b>26,3</b>	<b>72,9</b>	<b>7,3</b>	<b>26,4</b>	<b>71,03</b>	<b>75,13</b>
Blace	6,7	16,7	-10,0	26,1	75,1	-	48,4	71,65	76,05
Žitorađa	8,6	9,5	-0,9	24,3	72,3	-	17,2	74,48	78,78
Kuršumlija	6,8	14,2	-7,4	26,2	74,1	-	21,0	70,14	73,68
Prokuplje	10,1	16,5	-6,4	27,0	72,0	13,0	26,2	69,94	74,34
<b>Pirot district</b>	<b>6,9</b>	<b>17,8</b>	<b>-11,0</b>	<b>27,2</b>	<b>75,3</b>	<b>9,1</b>	<b>21,9</b>	<b>71,92</b>	<b>75,74</b>
Babušnica	5,0	27,7	-22,7	25,8	77,4	30,8	46,0	72,20	76,70
Bela Palanka	6,9	22,2	-15,2	26,2	74,9	23,0	39,7	72,55	77,49
Dimitrovgrad	6,2	17,6	-11,3	28,1	74,8	-	28,8	72,22	75,32
Pirot	7,4	14,8	-7,5	27,4	74,6	4,5	11,7	72,14	75,81
<b>Jablanica district</b>	<b>8,4</b>	<b>15,7</b>	<b>-7,3</b>	<b>26,0</b>	<b>73,0</b>	<b>11,0</b>	<b>16,7</b>	<b>70,67</b>	<b>75,43</b>
Bojnik	9,6	20,0	-10,4	23,9	74,0	8,8	8,5	70,97	74,22
Vlasotince	8,2	16,0	-7,8	26,3	73,0	11,8	22,5	71,15	76,49
Lebane	7,8	17,9	-10,1	24,9	73,5	-	4,3	70,55	74,41
Leskovac – city	8,7	14,7	-6,1	26,2	72,6	13,1	18,8	70,73	75,58
Medveđa	6,5	14,5	-8,0	26,3	73,1	-	9,7	73,31	77,35
Crna Trava	3,0	44,5	-41,5	25,0	77,1	-	-	68,07	78,65
<b>Pčinja district</b>	<b>10,3</b>	<b>10,9</b>	<b>-0,5</b>	<b>27,1</b>	<b>71,7</b>	<b>9,7</b>	<b>11,0</b>	<b>71,08</b>	<b>75,20</b>
Bosilegrad	7,8	17,2	-9,4	26,8	73,3	46,2	35,8	70,09	75,70
Bujanovac	9,8	9,8	0,0	26,9	69,8	11,2	11,0	70,79	75,13
Vladičin Han	7,9	14,1	-6,2	25,5	73,6	17,2	18,1	70,81	75,84
Vranje – city	11,3	11,2	0,0	27,0	71,6	8,2	12,7	71,41	75,86
Preševo	11,8	6,8	5,0	28,6	71,9	6,4	-	71,62	75,27
Surdulica	9,3	13,0	-3,7	26,4	72,0	5,3	9,8	70,79	74,15
Trgovište	7,9	14,4	-6,5	26,1	72,5	-	-	72,89	73,52

### 3. Live births by sex, age of mother and type of settlements, 2009

Type of settlements	Sex	Total	Age of mother									Mean age of mother	
			under 15	15-19	20-24	25-29	30-34	35-39	40-44	45-49	50 and over		unknown
<b>REPUBLIC OF SERBIA</b>	<b>A</b>	<b>70299</b>	<b>83</b>	<b>4484</b>	<b>16261</b>	<b>22875</b>	<b>17804</b>	<b>6988</b>	<b>1112</b>	<b>64</b>	<b>8</b>	<b>620</b>	<b>28,2</b>
	M	36450	41	2332	8495	11738	9315	3580	565	33	5	346	28,2
	F	33849	42	2152	7766	11137	8489	3408	547	31	3	274	28,2
Urban	A	46896	46	2121	8930	15470	13619	5356	799	48	7	500	29,0
	M	24248	29	1130	4624	7880	7109	2755	412	23	5	281	28,9
	F	22648	17	991	4306	7590	6510	2601	387	25	2	219	29,0
Other	A	23403	37	2363	7331	7405	4185	1632	313	16	1	120	26,7
	M	12202	12	1202	3871	3858	2206	825	153	10	-	65	26,7
	F	11201	25	1161	3460	3547	1979	807	160	6	1	55	26,7
<b>Central Serbia</b>	<b>A</b>	<b>51709</b>	<b>55</b>	<b>3239</b>	<b>11950</b>	<b>16669</b>	<b>13070</b>	<b>5354</b>	<b>844</b>	<b>48</b>	<b>5</b>	<b>475</b>	<b>28,3</b>
	M	26829	30	1684	6286	8519	6836	2755	438	22	4	255	28,2
	F	24880	25	1555	5664	8150	6234	2599	406	26	1	220	28,3
Urban	A	35117	31	1567	6625	11451	10210	4177	627	40	5	384	29,0
	M	18141	21	829	3452	5792	5336	2159	324	19	4	205	29,0
	F	16976	10	738	3173	5659	4874	2018	303	21	1	179	29,0
Other	A	16592	24	1672	5325	5218	2860	1177	217	8	-	91	26,6
	M	8688	9	855	2834	2727	1500	596	114	3	-	50	26,6
	F	7904	15	817	2491	2491	1360	581	103	5	-	41	26,7
<b>AP Vojvodina</b>	<b>A</b>	<b>18590</b>	<b>28</b>	<b>1245</b>	<b>4311</b>	<b>6206</b>	<b>4734</b>	<b>1634</b>	<b>268</b>	<b>16</b>	<b>3</b>	<b>145</b>	<b>28,1</b>
	M	9621	11	648	2209	3219	2479	825	127	11	1	91	28,1
	F	8969	17	597	2102	2987	2255	809	141	5	2	54	28,0
Urban	A	11779	15	554	2305	4019	3409	1179	172	8	2	116	28,7
	M	6107	8	301	1172	2088	1773	596	88	4	1	76	28,7
	F	5672	7	253	1133	1931	1636	583	84	4	1	40	28,8
Other	A	6811	13	691	2006	2187	1325	455	96	8	1	29	26,9
	M	3514	3	347	1037	1131	706	229	39	7	-	15	26,9
	F	3297	10	344	969	1056	619	226	57	1	1	14	26,8
<b>AP Kosovo and Metohia</b>	<b>A</b>	...	...	...	...	...	...	...	...	...	...	...	...
	M	...	...	...	...	...	...	...	...	...	...	...	...
	F	...	...	...	...	...	...	...	...	...	...	...	...
Urban	A	...	...	...	...	...	...	...	...	...	...	...	...
	M	...	...	...	...	...	...	...	...	...	...	...	...
	F	...	...	...	...	...	...	...	...	...	...	...	...
Other	A	...	...	...	...	...	...	...	...	...	...	...	...
	M	...	...	...	...	...	...	...	...	...	...	...	...
	F	...	...	...	...	...	...	...	...	...	...	...	...
<b>CITY OF BELGRADE</b>	<b>A</b>	<b>18463</b>	<b>15</b>	<b>644</b>	<b>2736</b>	<b>5898</b>	<b>5820</b>	<b>2602</b>	<b>400</b>	<b>30</b>	<b>3</b>	<b>315</b>	<b>29,8</b>
	M	9467	10	325	1413	2946	3046	1353	196	9	2	167	29,8
	F	8996	5	319	1323	2952	2774	1249	204	21	1	148	29,7
Urban	A	15980	13	483	2119	5022	5298	2364	368	27	3	283	30,1
	M	8225	9	246	1104	2515	2783	1222	182	9	2	153	30,1
	F	7755	4	237	1015	2507	2515	1142	186	18	1	130	30,0
Other	A	2483	2	161	617	876	522	238	32	3	-	32	27,8
	M	1242	1	79	309	431	263	131	14	-	-	14	27,9
	F	1241	1	82	308	445	259	107	18	3	-	18	27,7

Live births, by type of settlements, 2009 (in %)



#### 4. Deaths by sex, age and type of settlements, 2009

Type of settlements	Sex	Total	Age													Mean age of the dead
			under 1 year	1-4	5-14	15-24	25-34	35-44	45-49	50-54	55-64	65-74	75-84	85 and over	un-known	
<b>REPUBLIC OF SERBIA</b>	<b>A</b>	<b>104000</b>	<b>492</b>	<b>70</b>	<b>132</b>	<b>428</b>	<b>944</b>	<b>1744</b>	<b>2110</b>	<b>3833</b>	<b>13381</b>	<b>24348</b>	<b>41555</b>	<b>14901</b>	<b>62</b>	<b>72,9</b>
	M	52377	279	44	78	316	690	1158	1396	2545	8775	13614	18142	5289	51	70,3
	F	51623	213	26	54	112	254	586	714	1288	4606	10734	23413	9612	11	75,6
Urban	<b>A</b>	<b>54234</b>	<b>346</b>	<b>45</b>	<b>71</b>	<b>241</b>	<b>607</b>	<b>1050</b>	<b>1250</b>	<b>2241</b>	<b>7936</b>	<b>13182</b>	<b>19970</b>	<b>7247</b>	<b>48</b>	<b>71,8</b>
	M	27342	194	25	39	177	445	688	801	1432	5041	7269	8629	2563	39	69,2
	F	26892	152	20	32	64	162	362	449	809	2895	5913	11341	4684	9	74,5
Other	<b>A</b>	<b>49766</b>	<b>146</b>	<b>25</b>	<b>61</b>	<b>187</b>	<b>337</b>	<b>694</b>	<b>860</b>	<b>1592</b>	<b>5445</b>	<b>11166</b>	<b>21585</b>	<b>7654</b>	<b>14</b>	<b>74,1</b>
	M	25035	85	19	39	139	245	470	595	1113	3734	6345	9513	2726	12	71,5
	F	24731	61	6	22	48	92	224	265	479	1711	4821	12072	4928	2	76,8
<b>Central Serbia</b>	<b>A</b>	<b>75748</b>	<b>402</b>	<b>49</b>	<b>94</b>	<b>300</b>	<b>667</b>	<b>1231</b>	<b>1400</b>	<b>2602</b>	<b>9372</b>	<b>17148</b>	<b>31359</b>	<b>11075</b>	<b>49</b>	<b>73,2</b>
	M	38168	225	29	60	217	486	828	929	1689	6118	9563	13894	4090	40	70,8
	F	37580	177	20	34	83	181	403	471	913	3254	7585	17465	6985	9	75,7
Urban	<b>A</b>	<b>38741</b>	<b>294</b>	<b>32</b>	<b>49</b>	<b>176</b>	<b>437</b>	<b>741</b>	<b>854</b>	<b>1558</b>	<b>5636</b>	<b>9298</b>	<b>14460</b>	<b>5165</b>	<b>41</b>	<b>71,8</b>
	M	19603	161	17	30	124	321	487	556	965	3550	5105	6340	1914	33	69,4
	F	19138	133	15	19	52	116	254	298	593	2086	4193	8120	3251	8	74,3
Other	<b>A</b>	<b>37007</b>	<b>108</b>	<b>17</b>	<b>45</b>	<b>124</b>	<b>230</b>	<b>490</b>	<b>546</b>	<b>1044</b>	<b>3736</b>	<b>7850</b>	<b>16899</b>	<b>5910</b>	<b>8</b>	<b>74,7</b>
	M	18565	64	12	30	93	165	341	373	724	2568	4458	7554	2176	7	72,3
	F	18442	44	5	15	31	65	149	173	320	1168	3392	9345	3734	1	77,2
<b>AP Vojvodina</b>	<b>A</b>	<b>28252</b>	<b>90</b>	<b>21</b>	<b>38</b>	<b>128</b>	<b>277</b>	<b>513</b>	<b>710</b>	<b>1231</b>	<b>4009</b>	<b>7200</b>	<b>10196</b>	<b>3826</b>	<b>13</b>	<b>72,0</b>
	M	14209	54	15	18	99	204	330	467	856	2657	4051	4248	1199	11	68,9
	F	14043	36	6	20	29	73	183	243	375	1352	3149	5948	2627	2	75,2
Urban	<b>A</b>	<b>15493</b>	<b>52</b>	<b>13</b>	<b>22</b>	<b>65</b>	<b>170</b>	<b>309</b>	<b>396</b>	<b>683</b>	<b>2300</b>	<b>3884</b>	<b>5510</b>	<b>2082</b>	<b>7</b>	<b>71,8</b>
	M	7739	33	8	9	53	124	201	245	467	1491	2164	2289	649	6	68,7
	F	7754	19	5	13	12	46	108	151	216	809	1720	3221	1433	1	74,8
Other	<b>A</b>	<b>12759</b>	<b>38</b>	<b>8</b>	<b>16</b>	<b>63</b>	<b>107</b>	<b>204</b>	<b>314</b>	<b>548</b>	<b>1709</b>	<b>3316</b>	<b>4686</b>	<b>1744</b>	<b>6</b>	<b>72,4</b>
	M	6470	21	7	9	46	80	129	222	389	1166	1887	1959	550	5	69,2
	F	6289	17	1	7	17	27	75	92	159	543	1429	2727	1194	1	75,6
<b>AP Kosovo and Metohia</b>	<b>A</b>	...	...	...	...	...	...	...	...	...	...	...	...	...	...	...
	M	...	...	...	...	...	...	...	...	...	...	...	...	...	...	...
	F	...	...	...	...	...	...	...	...	...	...	...	...	...	...	...
Urban	<b>A</b>	...	...	...	...	...	...	...	...	...	...	...	...	...	...	...
	M	...	...	...	...	...	...	...	...	...	...	...	...	...	...	...
	F	...	...	...	...	...	...	...	...	...	...	...	...	...	...	...
Other	<b>A</b>	...	...	...	...	...	...	...	...	...	...	...	...	...	...	...
	M	...	...	...	...	...	...	...	...	...	...	...	...	...	...	...
	F	...	...	...	...	...	...	...	...	...	...	...	...	...	...	...
<b>City of Belgrade</b>	<b>A</b>	<b>20682</b>	<b>123</b>	<b>16</b>	<b>15</b>	<b>105</b>	<b>223</b>	<b>377</b>	<b>390</b>	<b>767</b>	<b>2835</b>	<b>4621</b>	<b>7962</b>	<b>3206</b>	<b>42</b>	<b>72,8</b>
	M	10390	72	9	8	76	162	253	258	480	1776	2568	3508	1185	35	70,2
	F	10292	51	7	7	29	61	124	132	287	1059	2053	4454	2021	7	75,3
Urban	<b>A</b>	<b>17062</b>	<b>105</b>	<b>15</b>	<b>12</b>	<b>86</b>	<b>188</b>	<b>299</b>	<b>327</b>	<b>628</b>	<b>2317</b>	<b>3857</b>	<b>6492</b>	<b>2698</b>	<b>38</b>	<b>72,8</b>
	M	8467	62	8	6	60	136	197	215	377	1423	2125	2835	992	31	70,3
	F	8595	43	7	6	26	52	102	112	251	894	1732	3657	1706	7	75,3
Other	<b>A</b>	<b>3620</b>	<b>18</b>	<b>1</b>	<b>3</b>	<b>19</b>	<b>35</b>	<b>78</b>	<b>63</b>	<b>139</b>	<b>518</b>	<b>764</b>	<b>1470</b>	<b>508</b>	<b>4</b>	<b>72,5</b>
	M	1923	10	1	2	16	26	56	43	103	353	443	673	193	4	69,7
	F	1697	8	-	1	3	9	22	20	36	165	321	797	315	-	75,6

#### 5. Deaths by origin and medical treatment before death, 2009

	Total <sup>2)</sup>	Causes of deaths <sup>1)</sup>					Medically treated before death	
		natural	Deaths by violence					
			all	accidents	suicides	homicides		other <sup>3)</sup>
<b>REPUBLIC OF SERBIA</b>	<b>104000</b>	<b>96033</b>	<b>3739</b>	<b>1823</b>	<b>1376</b>	<b>140</b>	<b>400</b>	<b>93383</b>
Central Serbia	75748	69777	2555	1256	892	100	307	67810
AP Vojvodina	28252	26256	1184	567	484	40	93	25573
AP Kosovo and Metohia	...	...	...	...	...	...	...	...
City of Belgrade	20682	18999	679	335	245	30	69	18631

<sup>1)</sup> Deaths by causes can be natural, by violence and unspecified

<sup>2)</sup> The difference between 'total' and 'all' represents 'is unknown'.

<sup>3)</sup> Data in the column 'other' include data from the sub-group "Event with non - specified intention" (from the year 2000), which was previously shown in the column "accidents".

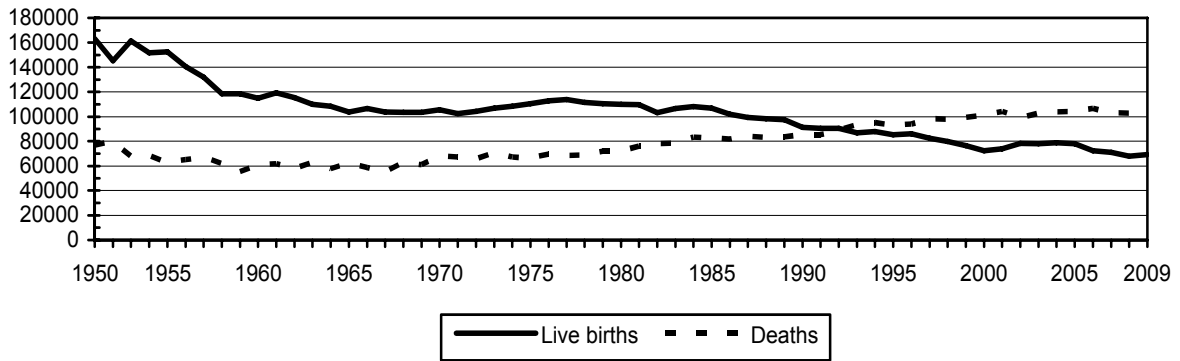


## 6. Deaths by causes, sex and type of settlement, 2009

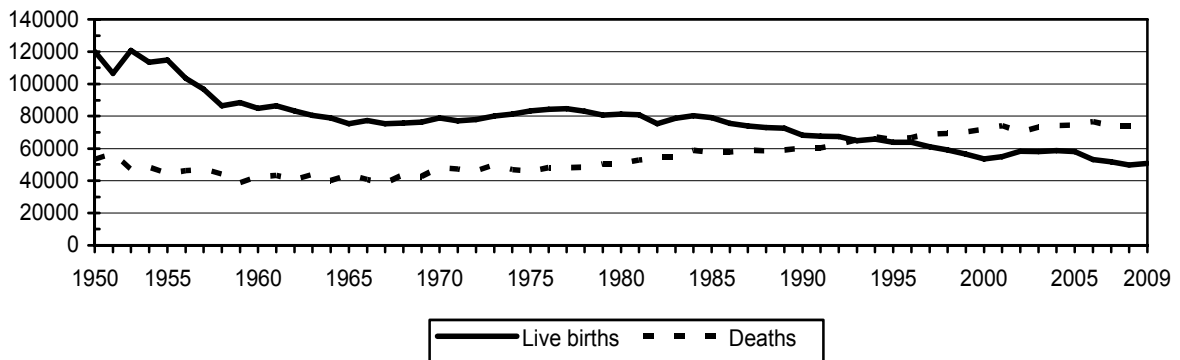
Causes of deaths	Sex	Type of settlement									Kosovo and Metohia
		Republic of Serbia			Central Serbia			Vojvodina			
		all	urban	other	all	urban	other	all	urban	other	
<b>TOTAL</b>	<b>A</b>	<b>104000</b>	<b>54234</b>	<b>49766</b>	<b>75748</b>	<b>38741</b>	<b>37007</b>	<b>28252</b>	<b>15493</b>	<b>12759</b>	...
	M	52377	27342	25035	38168	19603	18565	14209	7739	6470	...
	F	51623	26892	24731	37580	19138	18442	14043	7754	6289	...
Infectious and parasitic diseases (A00-B99)	A	412	235	177	305	173	132	107	62	45	...
	M	254	144	110	194	107	87	60	37	23	...
	F	158	91	67	111	66	45	47	25	22	...
Neoplasms (C00-D49)	A	21415	12885	8530	15310	9259	6051	6105	3626	2479	...
	M	12213	7045	5168	8663	4986	3677	3550	2059	1491	...
	F	9202	5840	3362	6647	4273	2374	2555	1567	988	...
Diseases of the blood, blood-forming organs and some immunodeficiency disorders (D50-D99)	A	141	77	64	86	45	41	55	32	23	...
	M	68	37	31	44	23	21	24	14	10	...
	F	73	40	33	42	22	20	31	18	13	...
Endocrine, nutritional and metabolic diseases (E00-E99)	A	3175	1796	1379	2256	1275	981	919	521	398	...
	M	1322	742	580	953	543	410	369	199	170	...
	F	1853	1054	799	1303	732	571	550	322	228	...
Mental and behavioural disorders (F00-F99)	A	942	490	452	455	219	236	487	271	216	...
	M	499	236	263	248	104	144	251	132	119	...
	F	443	254	189	207	115	92	236	139	97	...
Diseases of the nervous system and sense organs (G00-H99)	A	1405	860	545	1062	650	412	343	210	133	...
	M	734	439	295	561	333	228	173	106	67	...
	F	671	421	250	501	317	184	170	104	66	...
Diseases of the circulatory system (I00-I99)	A	56951	27515	29436	41759	19589	22170	15192	7926	7266	...
	M	25740	12607	13133	18903	9046	9857	6837	3561	3276	...
	F	31211	14908	16303	22856	10543	12313	8355	4365	3990	...
Diseases of the respiratory system (J00-J99)	A	4203	2097	2106	2981	1395	1586	1222	702	520	...
	M	2589	1233	1356	1855	815	1040	734	418	316	...
	F	1614	864	750	1126	580	546	488	284	204	...
Diseases of the digestive system (K00-K99)	A	3621	2039	1582	2681	1518	1163	940	521	419	...
	M	2029	1124	905	1517	859	658	512	265	247	...
	F	1592	915	677	1164	659	505	428	256	172	...
Diseases of the skin and subcutaneous tissue (L00-L99)	A	43	23	20	28	16	12	15	7	8	...
	M	24	11	13	16	7	9	8	4	4	...
	F	19	12	7	12	9	3	7	3	4	...
Diseases of the musculoskeletal system and connective tissue (M00-M99)	A	166	101	65	92	57	35	74	44	30	...
	M	36	24	12	16	8	8	20	16	4	...
	F	130	77	53	76	49	27	54	28	26	...
Diseases of the genitourinary system (N00-N99)	A	2067	1095	972	1633	858	775	434	237	197	...
	M	1184	620	564	946	492	454	238	128	110	...
	F	883	475	408	687	366	321	196	109	87	...
Pregnancy, childbirth and puerperium (O00-O99)	A	6	4	2	4	3	1	2	1	1	...
	M	-	-	-	-	-	-	-	-	-	...
	F	6	4	2	4	3	1	2	1	1	...
Conditions in the perinatal period (P00-P99)	A	303	215	88	255	185	70	48	30	18	...
	M	175	124	51	146	105	41	29	19	10	...
	F	128	91	37	109	80	29	19	11	8	...
Congenital anomalies, deformations and chromosome abnormalities (Q00-Q99)	A	141	109	32	110	86	24	31	23	8	...
	M	70	49	21	57	42	15	13	7	6	...
	F	71	60	11	53	44	9	18	16	2	...
Symptoms, signs and abnormal clinical and laboratory findings (R00-R99)	A	5270	2683	2587	4176	2055	2121	1094	628	466	...
	M	2731	1467	1264	2187	1143	1044	544	324	220	...
	F	2539	1216	1323	1989	912	1077	550	304	246	...
Injuries, poisonings and consequences of external causes (S00-T99)	A	3739	2010	1729	2555	1358	1197	1184	652	532	...
	M	2709	1440	1269	1862	990	872	847	450	397	...
	F	1030	570	460	693	368	325	337	202	135	...

## Natural increase, 1950 – 2009

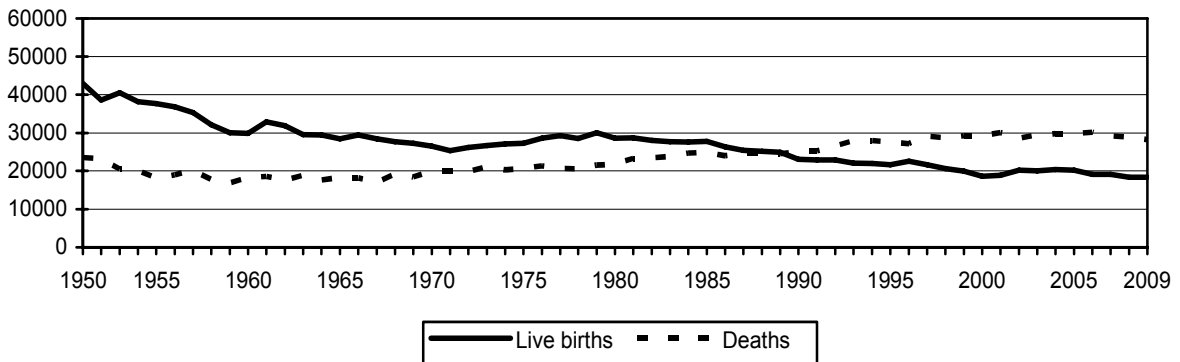
### Republic of Serbia



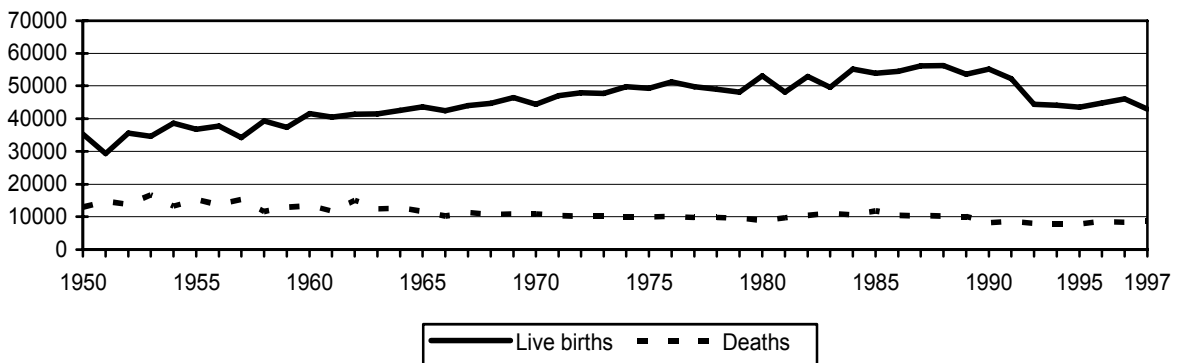
### Central Serbia



### AP Vojvodina



### AP Kosovo and Metohia 1950-1997



# NATURAL INCREASE BY MUNICIPALITIES IN THE REPUBLIC OF SERBIA, 2009



Published and printed by: Statistical Office of the Republic of Serbia, Milana Rakica 5, Belgrade  
Phone: +381 11 2412922 • Fax: +381 11 2411260 • [www.stat.gov.rs](http://www.stat.gov.rs)  
Responsible: Dragan Vukmirovic, PhD, Director  
Circulation: 30 • Issued annually