

РЕПУБЛИКА СРБИЈА
РЕПУБЛИЧКИ ЗАВОД ЗА СТАТИСТИКУ
REPUBLIC OF SERBIA
STATISTICAL OFFICE

ISSN 0354-3641

ЕКОБИЛТЕН
2005-2006.
ЕСОBULLETIN

Београд 2009 Belgrade

500

БИЛТЕН

BULLETIN

500

Билтен – ЕКОБИЛТЕН, 2005-2006.
Statistical Bulletin – ECOBULLETIN, 2005-2006

Издавач: Републички завод за статистику Србије
Београд, Милана Ракића бр. 5
Published by: Statistical Office of the Republic of Serbia
Belgrade, Milana Rakica no. 5

За издавача: проф. др Драган Вукмировић, директор
For publishers: Prof. Dragan Vukmirovic, Ph.D, Director

Приликом коришћења података објављених у овој публикацији обавезно је навођење извора.
Data publishing is subject to quoting the source.

CIP - Каталогизација у публикацији
Народна библиотека Србије, Београд
311

БИЛТЕН / Републички завод за статистику Србије ;
за издавача Драган Вукмировић. -
1992, бр. 347 - . - Београд (Милана
Ракића 5) : Републички завод за статистику Србије,
1992- (Београд : Републички завод
за статистику Србије). - 29 цм

Повремено. - Наставак публикације : Bilten
– Republički zavod za statistiku SR Srbije =
ISSN 0582-6950
ISSN 0354-3641 = Билтен - Републички завод
за статистику Србије

COBISS.SR-ID 16405506

ПРЕДГОВОР

Пред Вама се налази прво издање публикације „Екобилтен, 2005–2006“, која садржи приказ најважнијих кретања и резултата у области заштите животне средине у Републици Србији.

Поред детаљних података из статистике вода за 2005. и 2006. годину, који су приказани за територију Републике Србије – укупно и по управним окрузима и општинама, гранама делатности и сливовима, приказани су и подаци о депонијама, отпаду, емисијама SO₂ и NO_x, затим економски подаци значајни за област заштите животне средине, подаци о кривичним делима против животне средине и други подаци неопходни за комплетирање слике о стању животне средине.

Подаци су приказани у оквиру четири поглавља. Поглавље I – *Статистика вода*, садржи податке који се прикупљају од извештајних јединица које се баве захватањем, коришћењем, дистрибуцијом и испуштањем отпадних вода. Поглавље II – *Отпад*, садржи податке о депонијама, комуналном отпаду и производима од рециклираног отпада. Поглавље III – *Економски показатељи*, садржи податке о трошковима домаћинства за воду, енергенте и услуге одношења смећа, као и инвестиције у основна средства за заштиту животне средине. Поглавље IV – *Општи подаци*, садржи податке неопходне за израчунавање индикатора животне средине, као што су потрошња горива, емисије, број возила – према врсти, кривична дела против животне средине и санкције, број становника, домаћинства итд.

Билтен је илустрован графиконима који осликавају промене појединих појава у животној средини.

Методолошка објашњења и напомене дати су на почетку билтена како би се омогућило правилно и лакше коришћење приказаних података.

Београд, 2009.

Директор

Проф. др Драган Вукмировић

P R E F A C E

The Statistical Office of the Republic of Serbia has, for the first time, printed the publication "Ecobulletin, 2005 – 2006", as a review of the most important trends and results regarding environment.

Besides the detailed data on water statistics for the period 2005 - 2006, presented for the territory of the Republic of Serbia – total and by administrative districts and municipalities, by activities and watercourses, shown are also the data on landfills, waste, SO₂ and NO_x emissions, significant data related to environmental protection, criminal offences against environment and other relevant data necessary for describing overall environmental situation.

Data are organized in four chapters. Chapter I - *Water statistics* contains the data on abstraction, using, distribution and wastewater, collected by the reporting units. Chapter II – *Waste* includes the data on landfills, municipal waste and recycling of waste products. Chapter III – *Economic indicators* comprises the data on households' expenditures on water, fuels and waste collecting, as well as data on investments in fixed assets for environmental protection. Chapter IV – *General data* encompasses the data necessary for calculation of indicators related to environment, including fuel consumption, emissions, number of vehicles by sort, number of criminal offences and sanctions against environment, population, households, etc.

Bulletin is illustrated with graphs that depict main environment trends.

Belgrade, 2009

Director

Prof. Dragan Vukmirovic, Ph.D

САДРЖАЈ / CONTENTS

Страна / Page

ПРЕДГОВОР / PREFACE	3
МЕТОДОЛОШКА ОБЈАШЊЕЊА / METHODOLOGICAL EXPLANATIONS	7

2005

I Статистика вода / I Water statistics

1.1. Захваћене, испоручене количине воде и губици, по општинама, 2005. / Water abstraction, distribution and losses, by municipalities, 2005	22
1.2. Захваћене и преузете количине воде, укупно по сливовима, 2005. / Water abstraction and water taken from other, total by watersheds, 2005	25
1.3. Захваћене и преузете количине воде, према квалитету воде, укупно по сливовима, 2005. / Water abstraction and water taken from other, by class of quality, total by watersheds, 2005	25
1.4. Испоручене количине воде, по општинама, 2005. / Water distribution, by municipalities, 2005	26
1.5. Резервоари за воду и водоводна мрежа по општинама, 2005. / Water reservoirs and water network by municipalities, 2005	29
2.1. Испуштене количине отпадних вода по сливовима, 2005. / Waste waters quantities, by watersheds, 2005	32
2.2. Отпадне воде према пореклу, укупно, по општинама, 2005. / Waste waters from users, by municipalities, 2005	33
2.3. Отпадне воде према начину пречишћавања, 2005. / Waste water by type of purification, 2005	36
2.4. Отпадне воде из јавне канализације према месту испуштања, 2005. / Waste water from public sewage system by recipient, 2005	36
2.5. Канализациона мрежа по општинама, 2005. / Sewage system network by municipalities, 2005	37
3.1. Захваћене количине воде индустрије Србије по општинама, 2005. / Water abstraction from Serbian industries by municipalities, 2005	41
3.2. Захваћене количине воде индустрије Србије по гранама делатности, 2005. / Water abstraction from Serbian industries by branches, 2005	43
3.3. Коришћење воде индустрије Србије по гранама делатности, 2005. / Water use by Serbian industries by branches, 2005	44
3.4. Отпадне воде индустрије Србије по општинама, 2005. / Discharged waste water from Serbian industry by municipalities, 2005	45
3.5. Отпадне воде индустрије Србије према начину пречишћавања, 2005. / Discharged waste water from Serbian industry by type of purification, 2005	48
3.6. Испуштање отпадних вода индустрије Србије према типу водопријемника, 2005. / Discharged waste water from Serbian industry by type of recipient, 2005	49
3.7. Испуштање отпадних вода индустрије Србије у %, према начину пречишћавања, 2005. / Percentage discharged waste water from Serbian industry, by type of purification, 2005	50
3.8. Испуштање пречишћених отпадних вода индустрије Србије у %, према месту испуштања, 2005. / Percentage purified waste water discharge from Serbian industry, by type of recipient, 2005	50
3.9. Испуштање отпадних вода индустрије Србије према начину пречишћавања, 2005. / Discharged waste water from Serbian industry by type of purification, 2005	51
3.10. Испуштање пречишћених отпадних вода индустрије Србије према месту испуштања, 2005. / Discharge of purified waste water from Serbian industry by recipient, 2005	52

4.1. Коришћење воде за наводњавање по сливовима, 2005. / Water use for irrigation by watersheds, 2005	53
4.2. Наводњавање површине, 2005. / Irrigated areas, 2005	53
4.3. Коришћење воде за наводњавање 2002 - 2006. / Water use for irrigation 2002 – 2006	53
5.1. Површина и објекти поплавлени унутрашњим водама, 2005. / Areas and facilities flooded by inside waters, 2005	54
5.2. Површине и објекти поплавлени спољним водама, 2005. / Areas and facilities flooded by outside waters, 2005	54
5.3. Површине и објекти брањени од поплава, 2005. / Areas and facilities protected from floods, 2005	54
5.4. Одводњавање, 2005. / Drainage, 2005	54

II Отпад / II Waste

1.1. Депоније, 2005. / Landfills, 2005	60
1.2. Индустрijски производи од рециклираног отпада, 2005. / Industrial products from recycled waste, 2005	60

III Економски показатељи / III Economic indicators

1.1. Трошкови домаћинства за воду, енергенте и одношење смећа, 2005. / Household expenditures on waste collection and water services and energy products, 2005	62
1.2. Остварене инвестиције у нова основна средства по карактеру изградње, техничкој структури, намени и локацији инвестиција, 2005. / Total realized investments in fixed assets by type of construction, technical structure, purpose and location of investments, 2005	62

IV Општи подаци / IV General data

1.1. Процена потрошње воде у сточарству, 2005. / Water consumption of livestock, 2005	64
1.2. Становништво, 2005. / Population, 2005	64
1.3. Потрошња горива / Fuels consumption	64
1.4. Емисије SO ₂ и NO _x у Републици Србији / Emissions SO ₂ and NO _x in the Republic of Serbia	64
1.5. Утрошак горива у осталим делатностима и домаћинствима, 2005. / Fuels consumption in other activities and households, 2005	65
1.6. Саобраћај, 2005. / Transport, 2005	66
1.7. Пољопривредно земљиште, по категоријама коришћења, 2002-2006. / Agricultural land by categories of use, 2002-2006	67
1.8. Приказ стања шума, по површини, 2005. / Forests by area, 2005	67
1.9. Производња хемикалија и хемијских производа у Србији / Manufacture of Chemicals and chemical products in Serbia	67

2006

I Статистика вода / Water statistics

1.1. Захваћене, испоручене количине воде и губици, по општинама, 2006. / Water abstraction, distribution and losses, by municipalities, 2006	76
1.2. Захваћене и преузете количине воде, укупно по сливовима, 2006. / Water abstraction and water taken from other, total by watersheds, 2006	79
1.3. Захваћене и преузете количине воде, према квалитету воде, укупно по сливовима, 2006. / Water abstraction and water taken from other, by class of quality, total by watersheds, 2006	79
1.4. Испоручене количине воде, по општинама, 2006. / Water distribution, by municipalities, 2006	80
1.5. Резервоари за воду и водоводна мрежа по општинама, 2006. / Water reservoirs and water network by municipalities, 2006	83
2.1. Испуштене количине отпадних вода по сливовима, 2006. / Waste waters quantities, by watersheds, 2006	86
2.2. Отпадне воде према пореклу, укупно, по општинама, 2006. / Waste waters from users, total by municipalities, 2006	87
2.3. Отпадне воде према начину пречишћавања, 2006. / Waste water by type of purification, 2006	88
2.4. Отпадне воде из јавне канализације према месту испуштања, 2006. / Waste water from public sewage system by recipient, 2006	88
2.5. Канализациона мрежа по општинама, 2006. / Sewage system network by municipalities, 2006	91

3.1. Захваћене количине воде индустрије Србије по општинама, 2006. / Water abstraction from Serbian industries, by municipalities, 2006	94
3.2. Захваћене количине воде индустрије Србије по гранама делатности, 2006. / Water abstraction from Serbian industries by branches, 2006	97
3.3. Коришћење воде индустрије Србије по гранама делатности, 2006. / Water use in Serbian industries by branches, 2006	98
3.4. Испуштање отпадних вода из индустрије Србије, по општинама, 2006. / Discharged waste water from Serbian industry by municipalities, 2006	99
3.5. Отпадне воде индустрије Србије према начину пречишћавања, 2006. / Discharged waste water from Serbian industry by type of purification, 2006	102
3.6. Испуштање отпадних вода индустрије Србије према типу водопријемника, 2006. / Discharged waste water from Serbian industry by type of recipient, 2006	103
3.7. Испуштање отпадних вода индустрије Србије у %, према начину пречишћавања, 2006. / Percentage discharged waste water from Serbian industry, by type of purification, 2006	104
3.8. Испуштање пречишћених отпадних вода индустрије Србије у %, према месту испуштања, 2006. / Percentage purified waste water discharge by Serbian industry, by type of recipient, 2006	104
3.9. Испуштање отпадних вода индустрије Србије према начину пречишћавања, 2006. / Discharged waste water from Serbian industry by type of purification, 2006	105
3.10. Испуштање пречишћених отпадних вода индустрије Србије према месту испуштања, 2006. / Discharge of purified waste water from Serbian industry, by recipient, 2006	106
4.1. Коришћење воде за наводњавање по сливовима, 2006. / Water use for irrigation by watersheds, 2006	107
4.2. Наводњаване површине, 2006. / Irrigated areas, 2006	107

II Отпад / Waste

1.1. Комунални отпад, 2006. / Municipal waste, 2006	112
1.2. Индустриски производи од рециклираног отпада, 2006. / Industrial products from recycled waste, 2006	112

III Економски показатељи / Economic indicators

1.1. Трошкови домаћинства за воду, енергенте и одношење смећа, 2006. / Household expenditures on waste collection and water services and energy products, 2006	116
1.2. Укупне остварене инвестиције у основна средства, по техничкој структури, делатности и седишту инвеститора, 2006. / Total realized investments in fixed assets by technical structure, investor's activity and head office, 2006	116
1.3. Остварене инвестиције у нова основна средства по карактеру изградње, техничкој структури, намени и локацији инвестиција, 2006. / Realized investments in fixed assets by type of construction, technical structure, purpose and location of investments, 2006	117
1.4. Инвестиције и текући издаци за заштиту животне средине, 2006. / Investments and current expenditures for environmental protection, 2006	117

IV Општи подаци / General data

1.1. Процена потрошње воде у сточарству, 2006. / Water consumption of livestock, 2006	120
1.2. Становништво, 2006. / Population, 2006	120
1.3. Потрошња горива у Републици Србији / Fuels consumption in the Republic of Serbia	120
1.4. Емисије SO ₂ и NO _x у Републици Србији / Emissions SO ₂ and NO _x in the Republic of Serbia	120
1.5. Утрошак горива у осталим делатностима и домаћинствима, 2006. / Fuels consumption in other activities and households, 2006	121
1.6. Саобраћај, 2006. / Transport, 2006	122
1.7. Пољопривредно земљиште, по категоријама коришћења, 2002-2006. / Agricultural land by categories of use, 2002-2006	123
1.8. Подизање и обнова шума, 2002-2006. / Growing and forests regeneration, 2002-2006	124
1.9. Производња хемикалија и хемијских производа у Србији / Manufacture of Chemicals and chemical products in Serbia	124
1.10. Осуђена пунолетна лица према кривичном делу и изреченим кривичним санкцијама, 2006. / Sentenced adults, by criminal offences against the environment and imposed penalties, 2006	125

МЕТОДОЛОШКА ОБЈАШЊЕЊА**METHODOLOGICAL EXPLANATIONS****Извори и методи прикупљања података**

Подаци о статистичким истраживањима из области вода добијени су редовним годишњим извештајима које подносе привредна друштва регистрована у секторима А – Пољопривреда, лов и шумарство (укључујући подсектор АВ – водопривреда), В – Вађење руда и камена, Г – Прерађивачка индустрија, Д – Производња и снабдевање електричном енергијом, гасом и водом, Ђ – Грађевинарство (делатност 45240 – Изградња хидрографевинских објеката) и М – Друге комуналне, друштвене и личне услуге (делатност 90 000 – Одстрањивање отпадака, смећа и сл.) Класификације делатности на основу расположиве евиденције, документације или стручне процене.

Подаци о заштити од штетног дејства вода и уређењу водотока прикупљају се у трогодишњој периодици.

Подаци о коришћењу воде у насељима и одвођењу отпадних вода прикупљају се од извештајних јединица које дистрибуирају воду и/или управљају системима за коришћење воде као и од извештајних јединица које управљају канализацијом. Делатност ових извештајних јединица дефинисана је у области 41 - захватање, пречишћавање и дистрибуција воде и области 90 - одстрањивање отпадака и смећа.

Истраживањем о коришћењу и заштити вода од загађивања у индустрији обухваћена су сва привредна друштва са преко 20 запослених, чија је основна делатност дефинисана у секторима вађење руда и камена, прерађивачка индустрија и производња и снабдевање електричном енергијом и гасом, тј. области од 10 – 40 Националне класификације делатности КД.

Подаци о наводњавању прикупљају се од извештајних јединица чија је делатност дефинисана у области 01.1 – гајење усева и засада, баштованство, 01.3 – мешовито фармерство и 01.4 – пољопривредне услуге.

Sources and methods of data collection

Water statistical data were taken from regular annual reports of business entities engaged in the sectors A – Agriculture, Hunting and Forestry (included Water Management), C – Mining and quarrying, D – Manufacturing, E – Electric power generation, gas and water supply of the Classification of Activities, F – Construction (45240 - Construction of water projects) and O - Other community, social and personal service activities (90 - Sewage and refuse disposal, sanitation and similar activities) of the Classification of Activities, as well as other available records, documents or expert estimates.

Protection data against damaging water effects and regulation of watercourses are collected ones in three years.

Water usage data in settlements and water sewage are collected from reporting units which distributed water and/or manage with water usage supply system and also those which manage with water sewage system. Activity of those report units are defined in area 41 – Water collection, purification and distribution and area 90 - Sewage and refuse disposal, sanitation and similar activities.

Water usage and water protection survey against damaging water effects in industry cover all business entities with over 20 employees, which main activity is defined as one of the groups from sections Mining and quarrying, Manufacturing and Electric power generation, gas and water supply, area 10 - 40 from the National Classification of Economic Activities (KD).

Irrigation system data are collected from reporting units which activity defined in area 01.1 – Growing of crops, 01.3 – Mixed farming, 01.4- Agricultural service.

Истраживањем о заштити од штетног дејства вода и уређењу водотока обухваћене су извештајне јединице чија је делатност дефинисана у областима 03.01- газдовање водним ресурсима, 03.03 – заштита од штетног дејства вода и 45.24 – изградња хидрограђевинских објеката.

Статистички пословни регистар је урадио Адресар извештајних јединица који су у опсегу истраживања и који му припадају. У обухват нису ушле само оне извештајне јединице које у претходној години нису радиле или су у извештају исказале податак мањи од јединице мере.

Дефиниције

Ради бољег разумевања и интерпретације резултата приказаних у табелама, дате су дефиниције променљивих и појмова укључених у упитник:

Захватање воде – каптажа, обухвата снабдевање јавног водовода водом с различитих изворишта, уз коришћење подземне, изворске и површинске воде.

Испоручене воде су воде продате потрошачима.

Коришћене воде су све количине воде којима су се извештајне јединице у току извештајне године снабдевале и које су користиле у обављању своје производне делатности.

Сопствени водозахват је свако захватање воде од стране корисника за њихову крајњу потрошњу.

Отпадне воде су оне које се након коришћења одводе до уређаја за пречишћавање или испуштају у неки реципијент (земља, површинске воде). Овде се не укључују атмосферске ни проточне воде које покрећу хидроелектране.

Пречишћене отпадне воде су оне количине отпадних вода које се током извештајне године пречишћавају.

Наводњавана површина је обрадива површина на којој постоје системи за наводњавање и која се може наводњавати постојећим уређајима.

Одбрана од поплава спољних/унутрашњих вода подразумева површине и објекте који се одбрамбеним насипима заштићују од штетног деловања спољних/унутрашњих вода.

Survey protection data against damaging water effects and regulation of watercourses cover reporting units which main activity are defined in area 03.01 – Water management, 03.03 - Protection data against damaging water effects, and 45.24 - Construction of water projects.

Statistical Business Register prepared addresses of all reporting units which survey cover and which they belong to. The classification does not include only those reporting units that were out of function during the last year or presented data that were smaller than a unit of measure in their report.

Definitions

For a better understanding and interpretation presented in the tables, the variables and characteristics collected in the questionnaire are defined below:

Water catchment includes supplying of public water supply system with water from different sources, by using ground and surface water.

Water supplied is water sold to consumers.

Water used quantities are water which is distribution to consumers.

Self supply is abstraction of water by the user for own final use.

Wastewater is water, which, after use, is treated as wastewater and transported to purification plant or let out into outer space (underground or surface water). Wastewater quantities do not include atmospheric or flowing water used in hydro-power plants.

Purified wastewater comprises all amount of wastewater that were purified during the reporting year .

Irrigated area represent arable land that contains irrigation system and can be irrigated with the existing equipment.

Protection from external/internal water floods includes embankments by which areas and objects are protected from harmful effects of external/internal waters.

ДЕПОНИЈЕ И ОТПАД

Извори и методи прикупљања података

Податке о депонијама доставила су комунална предузећа у градским насељима, на основу расположиве евиденције или процене стручњака. Подаци се приказују за сва насеља која су сврстана у градска, без обзира на број становника. Изостављена су градска насеља у којима нема појаве, као и градска насеља у случајевима када комунално предузеће није у могућности да за свако градско насеље посебно процени податке, па се приказани подаци односе на више градских насеља у оквиру града.

Дефиниције

Отпад се у овом контексту односи на материјале који нису примарни производи (нпр. производи намењени за тржиште), за које генератор нема намеру да их користи за даљу употребу у сврху сопствене производње, обраде или потрошње, и које он одбацује или намерава да одбаци или се захтева да се одбаце.

Депонија је дефинисана као одлагање отпада у или на земљу, укључујући машински отпад, и привремено складиштење у трајању више од годину дана на сталним местима, намењеним за одлагање.

Комунални отпад укључује отпад који потиче из: домаћинства, трговине, мале привреде, канцеларијских зграда и институција (школа, болница, владиних институција). Такође укључује кабасте отпад (нпр. белу технику, стари намештај, мадраце) и отпад од одвојених комуналних услуга, нпр. отпад који потиче од одржавања паркова и вртова, отпад који потиче од услуга чишћења улица (прање улица, садржај из контејнера, чишћење пијаца), уколико се третира као отпад.

Индустријски отпад. Отпад може да се произведе током процеса вађења сировина, током обраде сировина преко међуфазне производње до коначних производа, током потрошње коначних производа и током било које људске делатности. Индустијски отпад обухвата отпад од вађења руде и камена, прерађивачке индустрије, производње енергије и грађевинарства.

Опасни отпад се односи на категорије отпада које су контролисане од стране Базелске конвенције у вези с контролом прекограничног кретања опасног отпада и његовог одлагања.

Рециклирање је прерада материјала на такав начин да се они могу поново употребити за своју првобитну намену у процесу производње.

Обрада подразумева физичке, топлотне, хемијске и биолошке процесе који мењају особине отпада у сврху смањивања његове количине или опасне природе, олакшава поступање са њиме или побољшава обнављање.

LANDFILLS AND WASTE

Sources and methods of data collection

Waste and landfills data are obtained from public utility enterprises in urban localities and on the basis of the available records or expert estimates. Data are shown for all localities categorized as urban localities, regardless of inhabitants' number. Urban localities without such phenomenon, as well as urban localities where public utility enterprise is incapable to estimate the data separately for every urban locality, were excluded. The presented data refer to several urban localities within the town.

Definitions

Waste refers here to materials that are not prime products (i.e. products produced for the market) for which the generator has no further use for own purpose of production, transformation or consumption, and which he discards, or intends or is required to discard.

Landfill is defined as deposit of waste into or onto land, including specially engineered landfill, and temporary storage of over one year on permanent sites.

Municipal waste includes waste originating from: households, commerce and trade, small businesses, office buildings and institutions (schools, hospitals, government buildings). It also includes bulky waste (e.g. white goods, old furniture, mattresses) and waste from selected municipal services, e.g. waste from park and garden maintenance, waste from street cleaning services (street sweepings, the content of litter containers, market cleansing waste), if managed as waste.

Industrial waste - Wastes may be generated during the extraction of raw materials during the processing of raw materials to intermediate and final products, during the consumption of final products, and during any other human activity. Industrial waste comprises waste from mining and quarrying, manufacturing industries, energy production and construction.

Hazardous waste refers to the categories of waste to be controlled according to the Basel Convention on the control of transboundary movements of hazardous waste and their disposal.

Recycling is defined as any reprocessing of material in a production process

Treatment means the physical, thermal, chemical or biological processes that change the characteristics of the waste in order to reduce its volume or hazardous nature facilitate its handling or enhance recovery.

ИНВЕСТИЦИЈЕ У ОСНОВНА СРЕДСТВА

Извори и методи прикупљања података

Подаци о инвестицијама у основна средства представљају резултат истраживања „Годишњи извештај о инвестицијама у основна средства“ (образац ИНВ-01), које спроводи Републички завод за статистику од 1966. године. До 2005. године обухват истраживања био је потпун за сва правна лица у друштвеној својини. Извештајне јединице су сва правна лица у земљи која су непосредни инвеститори, без обзира на облик својине. Обухват истраживања ИНВ-01 је потпун, осим за правна лица која су у складу са чл. 7. Закона о рачуноводству и ревизији разврстана у мала и за која се подаци прикупљају путем узорка. Подаци су груписани применом два принципа: а) према претежној делатности и седишту инвеститора – организациони принцип, и б) по намени и локацији инвестиција (само за нова основна средства) – принцип чистих делатности.

Дефиниције и методолошка објашњења

Инвестицијама у основна средства сматрају се набавке остварене од стране правних лица у циљу добијања нових, повећања вредности или замене постојећих основних средстава. Набављена основна средства могу бити купљена у земљи и иностранству, набављена путем финансијског лизинга, стечена трампом, примљена као капитални трансфер у природи или произведена и задржана за сопствену употребу. Обухватају се, при том, све врсте улагања у нове капацитете, као и улагања у проширење, доградњу, реконструкцију и модернизацију постојећих или замену застарелих, истрошених или ненамерно уништених капацитета. Инвестицијама се не обухватају средства утрошена за инвестиционо и редовно одржавање постојећих објеката.

Остварене инвестиције у нова основна средства односе се на набавке извршене непосредно од извођача грађевинских радова, произвођача опреме или основних средстава произведених у сопственој режији, односно основних средстава која још нису била предмет купопродаје између непосредних корисника тих добара. Овде се укључују и половна опрема набављена у иностранству, инвестиције у значајнија побољшања постојећих основних средстава, инвестиције у значајнија побољшања замљишта и трошкови преноса власништва замљишта (није укључена вредност откупа земљишта).

Методолошки материјали

Детаљна објашњења објављена су у едицији СЗС *Методолошки материјали*, у свесци бр. 209, и у Упутству за попуњавање Годишњег извештаја о инвестицијама у основна средства.

INVESTMENT IN FIXED ASSETS

Sources and methods of data collection

Data on investments in fixed assets present result of a survey “Annual survey on investments in fixed assets” (form INV-01), conducted by the SORS from 1966. Up to 2005 the surveys’ coverage was complete for all legal entities in social ownership. Coverage of the survey INV-01 is complete, except for legal entities that are, according to the art.7 of the Accountancy and Auditing Act, classified into small and for which data are obtained by sample method. Data are grouped applying two principles: a) according to investor’s prevailing activity and head office - organizational principle, and b) by investments’ purpose and location (only for new fixed assets) - principle of pure activities.

Definitions and methodological remarks

Investments into fixed assets are purchases made by private entities, aiming at getting new assets, increasing the value or replacing existing fixed assets. Acquired fixed assets can be purchased in the country and abroad, received by financial leasing, obtained by exchange, received as a capital transfer in kind or produced and retained for own use. All investments in new facilities are included, as well as investments for capacity extensions, rebuilding and modernization of existing facilities or for replacement of obsolete, worn out or accidentally destroyed facilities. Investment does not cover investment expenditure and resources for regular maintenance of existing infrastructure.

Realized investments in new fixed assets relate to purchases performed directly by contractor of construction works, producers of equipment or fixed assets produced for own account, respectively fixed assets that still have not been object of buying and selling among direct users of these goods. Here is included also used equipment, acquainted abroad, investments into more significant improvements of the land and expenses of land’s ownership’s transfer (value of purchase of land not included).

Methodological papers

Detailed explanations have been published in the edition FSO “Methodological papers” No. 209 in the Instruction for filling out of Annual Report on Investments in Fixed Assets.

ПОТРОШЊА СТАНОВНИШТВА

Извори и методи прикупљања података

Подаци о расположивим средствима и личној потрошњи домаћинства добијени су Анкетом о потрошњи домаћинства, која је усаглашена с међународним стандардима и препорукама Eurostat-а, ILO-а и UN-а, чиме се обезбеђује међународна упоредивост података. Овим статистичким истраживањем подаци се прикупљају петнаестодневно, односно шеснаестодневно. Подаци који су дати у овом годишњаку односе се на период од годину дана.

Обухватност

На територији Републике Србије анкетирано је 4608 домаћинства (96%). Јединица анкетирања је свако самачко или вишечлано домаћинство изабрано према плану узорка. Домаћинством се сматра: а) заједница лица чији чланови заједно станују, заједно се хране и троше остварене приходе; б) самац који самостално живи, самостално се храни и троши остварене приходе.

Анкетом су обухваћена: сва домаћинства, домаћинства са урбаног подручја и домаћинства са осталих подручја.

Дефиниције

Лична потрошња домаћинства дата је по групама COICOP класификације (Класификација личне потрошње по намени): вода, струја, гас и друга горива итд.

Методолошки материјали

Основна методолошка објашњења могу се наћи у едицији РЗСС *Методологије и стандарди*, у св. бр. 9: "Анкета о потрошњи домаћинства" (Београд, 2005).

ЕМИСИЈЕ SO₂ И NO_x

Емисије SO₂ и NO_x рачунају се у Хидрометеоролошком заводу Србије на основу статистичких података из статистичких истраживања о потрошњи горива и сировина за енергетско и неенергетско коришћење, припремљених у складу с Програмом спровођења Конвенције о прекограничном загађивању ваздуха на велике даљине у Европи (CLRTAP).

PERSONAL CONSUMPTION

Sources and methods of data collection

Data on available budget and individual consumption of households have been obtained by means of the Personal Consumption Survey, harmonized with international standards and recommendations of EUROSTAT, ILO and UN, which provides international comparison of data. By this statistical survey data are collected on 15 or 16 days basis. Data presented in this yearbook refer to one-year period.

Coverage

The survey was conducted in about 4608 households for the territory of the Republic of Serbia (96%).

A survey unit is taken to be every single – or several – member household, selected according to the sample plan. A household is: a) a community of persons, whose members live and prepare food together and jointly spend the earned income; b) a single person, living, preparing food and spending the earned income on his/her own.

The Survey covers all households, both urban and other area.

Definitions

Individual consumption of households is presented by COICOP classification (Classification of individual consumption by purpose): water, electricity, gas and other fuels supply etc.

Methodological papers

Basic methodological remarks can be found in the edition RZSS *Methodologies and Standards*__

EMISSIONS SO₂ AND NO_x

Emissions SO₂ and NO_x are been calculated Hydrometeorological Institute of the Republic of Serbia on the basis of data on fuel and raw materials' consumption for energetic and non-energetic use, prepared according to the Program on Conduction of Convention on Long-range Transboundary Air Pollution (CLRTAP).

Списак квадраната; површине (50x50) km², по општинама**Квадрант 7**

Квадрант 7.1. Бачка Паланка, Бач, Оџаци, Бачки Петровац

Квадрант 7.2. Кула, Врбас, Србобран, Мали Иђош, Бечеј

Квадрант 7.3. Нови Бечеј, Ада, Сента, Чока, Кикинда, Нови Кнежевац, Кањижа

Квадрант 7.4. Апатин, Сомбор

Квадрант 7.5. Бачка Топола

Квадрант 7.6. Суботица

Квадрант 12

Квадрант 12.1. Љиг, Аранђеловац, Лајковац, Уб,

Лазаревац, Барајево

Квадрант 12.2. Младеновац, Сопот, Смедерево, Ковин,

Раковица, Гроцка, Звездара, Вождовац

Квадрант 12.3. Пожаревац, Бела Црква, Вршац

Квадрант 12.4. Пећинци, Владимирци, Обреновац

Квадрант 12.5. Ковачица, Београд (Сурчин, Стари град, Савски венац, Палилула, Врачар, Чукарица, Земун, Нови Београд) Панчево, Стара Пазова, Опово

Квадрант 12.6. Алибунар, Сечањ, Пландиште

Квадрант 12.7. Рума, Сремска Митровица, Беочин, Ириг

Квадрант 12.8. Нови Сад, Темерин, Инђија, Тител, Жабаљ, Сремски Карловци

Квадрант 12.9. Зрењанин, Житиште, Нова Црња

Квадрант 13

Квадрант 13.2. Ужице, Бајина Башта

Квадрант 13.3. Косјерић, Мионица, Ваљево

Квадрант 13.5. Мали Зворник, Љубовија

Квадрант 13.6. Крупањ, Осечина, Коцелјева, Лозница,

Шабач

Квадрант 13.9. Богатић, Шид

Квадрант 16

Квадрант 16.1. Неготин

Квадрант 16.4. Кладово

Квадрант 17

Квадрант 17.1. Блаце, Крушевац, Александровац

Квадрант 17.2. Ћићевац, Ражањ, Алексинац, Сокобања, Бољевац

Квадрант 17.3. Зајечар, Бор

Квадрант 17.4. Врњачка Бања, Трстеник, Варварин, Рековац

Квадрант 17.5. Јагодина, Ћуприја, Параћин, Деспотовац,

Квадрант 17.6. Жагубица, Мајданпек

Квадрант 17.7. Кнић, Крагујевац, Топола, Горњи

Милановац

Квадрант 17.8. Рача, Баточина, Смедеревска Паланка,

Велика Плана, Свилајнац, Жабари, Петровац, Лапово

Квадрант 17.9. Мало Црниће, Велико Градиште, Голубац, Кучево

Квадрант 18

Квадрант 18.1. Пећ, Дечани

Квадрант 18.2. Исток, Косовска Митровица, Тутин, Нови Пазар, Зубин Поток, Звечан

Квадрант 18.3. Лепосавић, Брус

Квадрант 18.5. Сјеница, Ивањица

Квадрант 18.6. Рашка, Краљево

Квадрант 18.7. Прибој, Пријеполје

Квадрант 18.8. Нова Варош, Чајетина, Пожега, Ариље

Квадрант 18.9. Лучани, Чачак

The list of quadrants, of surface (50x50) km² by municipalities**Quadrant 7**

Quadrant 7.1. Backa Palanka, Bac, Odjaci, Backi Petrovac

Quadrant 7.2. Kula, Vrbas, Srbobran, Mali Idjos, Becej

Quadrant 7.3. Novi Becej, Ada, Senta, Coka, Kikinda, Novi Knezevac, Kanjiza

Quadrant 7.4. Apatin, Sombor

Quadrant 7.5. Backa Topola

Quadrant 7.6. Subotica

Quadrant 12

Quadrant 12.1. Ljig, Arandjelovac, Lajkovac, Ub, Lazarevac, Barajevo

Quadrant 12.2. Mladenovac, Sopot, Smederevo, Kovin,

Rakovica, Grocka, Zvezdara, Vozdovac

Quadrant 12.3. Pozarevac, Bela Crkva, Vrsac

Quadrant 12.4. Pecinci, Vladimirci, Obrenovac

Quadrant 12.5. Kovacica, Belgrade(Surcin, Old Town, Savski venac, Palilula, Vracar, Cukarica, Zemun, New Belgrade), Pancevo, Stara Pazova, Opovo

Quadrant 12.6. Alibunar, Secanj, Plandiste

Quadrant 12.7. Ruma, Sremska Mitrovica, Beocin, Irig

Quadrant 12.8. Novi Sad, Temerin, Indjija, Titel, Zabljak, Sremski Karlovci

Quadrant 12.9. Zrenjanin, Zitiste, Nova Crnja

Quadrant 13

Quadrant 13.2. Uzice, Bajina Basta

Quadrant 13.3. Kosjeric, Mionica, Valjevo

Quadrant 13.5. Mali Zvornik, Ljubovija

Quadrant 13.6. Krupanj, Osecina, Koceljeva, Loznica Sabac

Quadrant 13.9. Bogatic, Sid

Quadrant 16

Quadrant 16.1. Negotin

Quadrant 16.4. Kladovo

Quadrant 17

Quadrant 17.1. Blace, Krusevac, Aleksandrovac

Quadrant 17.2. Cicevac, Razanj, Aleksinac, Soko Banja, Boljevac

Quadrant 17.3. Zajecar, Bor

Quadrant 17.4. Vrnjacka Banja, Trstenik, Varvarin, Rekovac

Quadrant 17.5. Jagodina, Cuprija, Paracin, Despotovac

Quadrant 17.6. Zagubica, Majdanpek

Quadrant 17.7. Knic, Kragujevac, Topola, Gornji Milanovac,

Quadrant 17.8. Raca, Batocina, Smederevska Palanka, Velika

Plana, Svilajnac, Zabari, Petrovac, Lapovo

Quadrant 17.9. Malo Crnice, Veliko Gradiste, Golubac, Kucevo

Quadrant 18

Quadrant 18.1. Pec, Decani

Quadrant 18.2. Istok, Kosovska Mitrovica, Tutin, Novi Pazar, Zubin Potok, Zvecan

Quadrant 18.3. Laposavic, Brus

Quadrant 18.5. Sjenica, Ivanjica

Quadrant 18.6. Raska, Kraljevo

Quadrant 18.7. Priboj, Prijepolje

Quadrant 18.8. Nova Varos, Cajetina, Pozega, Arijlje

Quadrant 18.9. Lucani, Cacak

Квадрант 20

Квадрант 20.1. Трговиште, Босилеград, Врање
 Квадрант 20.4. Сурдулица, Владичин Хан, Лесковац,
 Власотинце, Црна Трава, Лебане
 Квадрант 20.5. Бабушница, Пирот, Димитровград
 Квадрант 20.7. Прокупље, Житорађа, Бојник, Дољевац,
 Мерошина
 Квадрант 20.8. Гаџин Хан, Ниш (Медиана, Палилула,
 Пантелеј, Црвени Крст, Нишка Бања), Сврљиг, Књажевац,
 Бела Паланка

Квадрант 21

Квадрант 21.3. Прешево
 Квадрант 21.4. Призрен, Гора
 Квадрант 21.5. Сува Река, Урошевац, Качаник, Витина,
 Липљан, Штимље, Штрпце
 Квадрант 21.6. Медвеђа, Косовска Каменица, Гњилане,
 Бујановац, Ново Брдо
 Квадрант 21.7. Ђаковица, Ораховац
 Квадрант 21.8. Клина, Србица, Глоговац, Вучитрн, Косово
 Поље, Обилић
 Квадрант 21.9. Приштина, Подујево, Куршумлија
 Подаци за квадрант 18. не односе се на општине с
 подручја Косова и Метохије.
 Подаци за квадрант 21. односе се само на општине
 Прешево, Медвеђа, Бујановац и Куршумлија.

Quadrant 20

Quadrant 20.1. Trgoviste, Bosilegrad, Vranje
 Quadrant 20.4. Surdulica, Vladicin Han, Leskovac, Crna Trava,
 Lebane
 Quadrant 20.5. Suva Reka, Urosevac, Kacanik, Gnjilane,
 Bujanovac, Novo Brdo
 Quadrant 20.7. Prokuplje, Zitoradja, Bojnik, Doljevac,
 Merosina
 Quadrant 20.8. Gadzin Han, Nis (Mediana, Palilula, Pantelej,
 Crveni Krst, Niska Banja), Svrlijig, Knjazevac, Bela Palanka

Quadrant 21

Quadrant 21.3. Presevo
 Quadrant 21.4. Prizren, Gora
 Quadrant 21.5. Suva Reka, Urosevac, Kacanik, Vitina, Lipljan,
 Stimlje, Strpce
 Quadrant 21.6. Medvedja, Kosovska Kamenica, Gnjilane,
 Bujanovac, Novo Brdo
 Quadrant 21.7. Djakovica, Orahovac
 Quadrant 21.8. Klina, Srbica, Glogovac, Vucitn, Kosovo Polje,
 Obilic
 Quadrant 21.9. Pristine, Podujevo, Kursumlija
 Data for quadrant 18 don't relate to municipalities from
 Kosovo and Metohia.
 Data for quadrant 21 relate only to municipalities Presevo,
 Medvedja, Bujanovac and Kursumlija.

САОБРАЋАЈ**Извори и методи прикупљања података**

Основни прикупљени су редовним месечним и годишњим статистичким извештајима саобраћајних предузећа и преузети су из статистичког билтена "Саобраћај, складиштење и везе". Подаци о регистрованим друмским моторним и прикључним возилима преузети су од Министарства унутрашњих послова Републике Србије.

Све класификације и номенклатуре коришћене у овом годишњаку усклађене су у највећој могућој мери с препорукама Комитета за унутрашњи транспорт Европске економске комисије, што углавном и1086 обезбеђује међународну упоредивост података.

Методолошки материјали

Опширнија објашњења за спровођење статистичких истраживања из области саобраћаја објављена су у едицији СЗС *Методолошки материјали*, у свескама бр.: 34, 51, 73, 93, 127, 135, 176, 180, 200, 212, 297, 300, 302, 303, 312, 318, 328, 374, 375, 385 и 386, као и у едицији РЗСС *Методологије и стандарди*, у свескама бр: 3, 8, 14, 18 и 19.

TRANSPORT, STORAGE AND COMMUNICATIONS**Sources and methods of data collection**

Basic data were obtained by monthly, quarterly and annual statistical reports collected from transport organizations and extracted from the statistical bulletin "Transport, Storage and Communications". Data on registered road motor vehicles and trailers have been taken from the Republic Ministry of the Interior Affairs.

All classifications and nomenclatures applied in this Yearbook are, to a greatest possible extent, harmonized with recommendations of the Committee for Interior Transport of the Economic Commission for Europe, mostly providing the international data comparability.

Methodological papers

Transport Statistics explanations containing more details are published in the Federal Statistical Office's Edition Methodological papers No. 34, 51, 73, 93, 127, 135, 176, 180, 200, 212, 297, 300, 302, 303, 312, 318, 328, 374, 375, 385, 386, issued by Federal Statistical Office, and in the Republic Statistical Office of Serbia Edition Methodological papers No. 3, 8, 14, 18 and 19.

ПРАВОСУЂЕ

Извори и методи прикупљања података

Подаци о пунолетним и малолетним учиниоцима кривичних дела, одговорним и правним лицима - учиниоцима привредних преступа добијени су редовним статистичким истраживањима. Подаци о судовима и судијама, јавним тужилаштвима и јавним тужиоцима преузети су од Министарства правде Републике Србије.

Обухватност

Обухватност криминалитета као друштвено негативне појаве потпуна је јер се статистичким истраживањима обухватају сви пунолетни и малолетни учиниоци кривичних дела (укључујући и кривична дела извршена од непознатих учинилаца) и одговорна и правна лица - учиниоци привредних преступа, против животне средине, против којих је поднета пријава надлежном јавном тужилаштву и према којима је у надлежним јавним тужилаштвима или судовима вођен и правоснажно окончан законом утврђени поступак.

Дефиниције

Као *пунолетни учиниоци кривичних дела* сматрају се лица која су у време извршења кривичног дела имала навршених 18 година живота, против којих су поступак по кривичној пријави и претходни поступак завршени, оптужена лица против којих је кривични поступак правоснажно завршен и осуђена лица.

Као *пријављено лице-непознати учинилац* сматра се непознато лице против кога је због учињеног кривичног дела поднета кривична пријава јавном тужилаштву, а које није откривено ни по истеку године дана од дана подношења кривичнепријаве.

Под појмом *оптужено лице* подразумева се пунолетно лице против кога су суду поднети оптужница, оптужни предлог или приватна тужба, против кога је: кривични поступак правоснажно завршен одлуком суда којом је одбачена приватна тужба; обустављен поступак или оптужба одбачена; учинилац ослобођен оптужбе; оптужба одбијена; изречена мера безбедности без изрицања казне; или је учинилац проглашен кривим.

Пунолетно лице које је проглашено кривим и према коме су изречене кривичне санкције: казна, условна осуда и судска опомена, мера безбедности и васпитна мера, као и лице проглашено кривим а ослобођено од казне, сматра се *осуђеним лицем*.

ADMINISTRATION OF JUSTICE

Sources and methods of data collection

Juvenile and adult perpetrators of criminal offences, responsible and legal person's perpetrators of economic violations data have been derived from the current statistical surveys. Courts and judges, public prosecutors offices and public prosecutors data have been obtained from the Ministries of Justice of the Republic of Serbia.

Coverage

The coverage of criminal offences, as socially negative events, is complete, because the statistical surveys comprise a) all adult and criminal offences' juvenile perpetrators (including criminal offences made by unknowns, also), b) legal entities and persons in charge - perpetrators of economic violations and violations against environment (against whom a crime report was submitted to public prosecutor's office and against whom in authorized public prosecutor offices and courts proceedings were legally conducted and terminated.).

Definitions

Adult perpetrators of criminal offences are persons who were 18 years old and over at the time of criminal offence committal, against whom the proceedings by crime report and preliminary proceedings were terminated, accused persons against whom the criminal proceedings were terminated by finally binding court decision and persons sentenced.

A reported person - known perpetrator is an adult perpetrator of criminal offence against whom proceedings by crime report and preliminary proceeding is terminated by a decision, by which: a charge has been rejected, investigation suspended, or charge sheet submitted.

An accused person is an adult against whom an indictment, charge sheet, summary charge or a private suit has been submitted to a court, against whom criminal proceedings terminated by a finally-binding court decision, by which a private charge has been rejected, proceedings have been suspended or charge dismissed, perpetrator acquitted of the charge, charge rejected, security measure passed without stating sentence or a perpetrator was pronounced guilty.

Convicted person who has been pronounced guilty and upon whom the following sanctions have been imposed: punishment, conditional sentence, judicial-admonition, security measure, educational-corrective measure, as well as a person pronounced guilty but discharged, is considered as a *sentenced person*.

Правна лица која су повредила правила о привреднои финансијском пословању против којих је окончан поступак за привредни преступ, на наведени начин, сматрају се правним лицима-учиниоцима привредних преступа.

Кривична дела су приказана према одређеним групама кривичних дела према Кривичном закону Србије (1.1.2006. године.)

Legal entities that have violated the rules relating to economic and financial operations, against which proceedings for economic violations, in the manner stated above, have been terminated, are considered legal entities, perpetrators of economic violations.

Criminal offences are presented by criminal offences' groups according to Criminal Law of Serbia (1.1.2006).

Објашњење знакова / Symbols

- = нема појаве / category not applicable
- ... = не располаже се податком / Data not available
- 1) = ознака за напомену у табели / Footnote
- * = исправљен податак / corrected data

2005

I Статистика вода

Water statistics

1.1. Захваћене, испоручене количине воде и губици, по општинама, 2005. Water abstraction, distribution and losses, by municipalities, 2005

Округ, општина	Укупно захваћене количине воде, 1 000m ³ <i>Total abstraction water quantities, 1 000m³</i>	Укупно испоручене количине воде, 1 000m ³ <i>Total distribution water quantities, 1 000m³</i>	Процентулни удео губитака у укупном водозахвату <i>Share water losses per total abstraction</i>	District, Municipality
РЕПУБЛИКА СРБИЈА	712222	513091	27,96	REPUBLIC OF SERBIA
Централна Србија	559502	392051	29,93	Central Serbia
Град Београд	253449	185685	26,74	Belgrade
Београд-Барајево	12	11	8,33	Beograd-Barajevo
Београд-Гроцка	1799	1799	0,00	Beograd-Grocka
Београд-Лазаревац	7300	2918	60,03	Beograd-Lazarevac
Београд-Младеновац	3408	2084	38,85	Beograd-Mladenovac
Београд- Врачар	226856	167814	26,03	Beograd- Vračar
Београд-Обреновац	12848	10065	21,66	Beograd-Obrenovac
Београд-Сопот	1226	994	18,92	Beograd-Sopot
Мачвански округ	22927	14862	35,18	Mačva
Богатић	526	442	15,97	Bogatić
Владимирци	1936	1756	9,30	Vladimirci
Коцељева	339	305	10,03	Koceljeva
Крупань	318	253	20,44	Krupanj
Лозница	10659	4550	57,31	Loznica
Љубовија	416	372	10,58	Ljubovija
Мали Зворник	632	612	3,16	Mali Zvornik
Врбас	8101	6572	18,87	Vrbas
Колубарски округ	13082	8317	36,42	Kolubara
Ваљево	9291	6097	34,38	Valjevo
Лајковац	1090	434	60,18	Lajkovac
Љиг	452	290	35,84	Ljig
Мионица	717	707	1,39	Mionica
Осечина	573	285	50,26	Osečina
Уб	959	504	47,45	Ub
Подунавски округ	14654	9527	34,99	Podunavlje
Велика Плана	6013	3113	48,23	Velika Plana
Смедерево	8518	6291	26,14	Smederevo
Смедеревска Паланка	123	123	0,00	Smederevska Palanka
Браничевски округ	11692	7830	33,03	Bраниčevo
Велико Градиште	1218	545	55,25	Veliko Gradište
Голубац	262	262	0,00	Golubac
Жабари	239	223	6,69	Žabari
Жагубица	207	181	12,56	Žagubica
Кучево	1217	956	21,45	Kučevo
Петровац	850	849	0,12	Petrovac
Пољаревац	7699	4814	37,47	Požarevac
Шумадијски округ	35942	22299	37,96	Šumadija
Аранђеловац	9210	6263	32,00	Arandelovac
Крагујевац-Град	24760	14563	41,18	Kragujevac-Grad
Кнић	196	190	3,06	Knić
Рача	194	169	12,89	Rača
Топола	722	434	39,89	Topola
Лапово	860	680	20,93	Lapovo
Поморавски округ	13287	9574	27,94	Pomoravlje
Деспотовац	570	438	23,16	Despotovac
Параћин	4069	3265	19,76	Paraćin
Рековац	105	90	14,29	Rekovac
Јагодина	5571	3396	39,04	Jagodina
Свилајнац	965	778	19,38	Svilajnac
Ћуприја	2007	1607	19,93	Čuprija
Борски округ	15970	10666	33,21	Bor
Борски округ	8727	4559	47,76	Borski okrug
Кладово	2536	2391	5,72	Kladovo
Мајданпек	3022	2256	25,35	Majdanpek
Неготин	1685	1460	13,35	Negotin

1.1. Захваћене, испоручене количине воде и губици, по општинама, 2005. (наставак)
Water abstraction, distribution and losses, by municipalities, 2005 (continued)

Округ, општина	Укупно захваћене количине воде, 1 000m ³ <i>Total abstraction water quantities, 1 000m³</i>	Укупно испоручене количине воде, 1 000m ³ <i>Total distribution water quantities, 1 000m³</i>	Процентулни удео губитака у укупном водозахвату <i>Share water losses per total abstraction</i>	District, Municipality
Зајечарски округ	11189	8595	23,18	Zaječar
Бољевац	421	332	21,14	Boljevac
Зајечарски округ	6425	4974	22,58	Zaječarski округ
Књажевац	2850	1841	35,40	Knjaževac
Сокобања	1493	1448	3,01	Sokobanja
Златиборски округ	24286	14113	41,89	Zlatibor
Ариље	1237	776	37,27	Arijlje
Бајина Башта	1000	770	23,00	Bajina Bašta
Косјерић	1000	750	25,00	Kosjerić
Нова Варош	1300	783	39,77	Nova Varoš
Пожега	2033	1408	30,74	Požega
Прибој	3422	1098	67,91	Priboj
Пријеполје	1489	1211	18,67	Prijepolje
Сјеница	1205	805	33,20	Sjenica
Ужице	9100	5435	40,27	Užice
Чајетина	2500	1077	56,92	Čajetina
Моравички округ	22330	12321	44,82	Morava
Горњи милановац	5695	2440	57,16	Gornji milanovac
Ивањица	2365	2066	12,64	Ivanjica
Лучани	1846	979	46,97	Lučani
Чачак	12424	6836	44,98	Čačak
Рашки округ	20530	16385	20,19	Raška
Врњачка Бања	2522	2169	14,00	Vrnjačka Banja
Краљево	10395	7737	25,57	Kraljevo
Нови Пазар	4346	4345	0,02	Novi Pazar
Рашка	1900	1050	44,74	Raška
Тутин	1367	1084	20,70	Tutin
Расински округ	17779	14188	20,20	Rasina
Александровац	2026	1462	27,84	Aleksandrovac
Брус	641	641	0,00	Brus
Варварин	255	223	12,55	Varvarin
Крушевац	11148	8977	19,47	Kruševac
Трстеник	3157	2488	21,19	Trstenik
Ћићевац	552	397	28,08	Čičevac
Нишавски округ	40233	25474	36,68	Nišava
Алексинач	1887	1796	4,82	Aleksinac
Гацин Хан	88	88	0,00	Gadžin Han
Мерошина	34	34	0,00	Merošina
Ражањ	73	71	2,74	Ražanj
Сврљиг	276	171	38,04	Svrljig
Медиана	37875	23314	38,44	Mediana
Топлички округ	2890	2650	8,30	Toplica
Блаце	682	601	11,88	Blace
Житорађа	212	212	0,00	Žitorađa
Куршумлија	860	851	1,05	Kuršumlija
Прокупље	1136	986	13,20	Prokuplje
Пиротски округ	9329	7303	21,72	Pirot
Бабушница	1300	1100	15,38	Babušnica
Бела Паланка	581	531	8,61	Bela Palanka
Димитроград	685	600	12,41	Dimitrograd
Пирот	6763	5072	25,00	Pirot
Јабланички округ	15302	10523	31,23	Jablanica
Бојник		156		Bojnik
Власотинце	2775	2303	17,01	Vlasotince
Лебане	876	370	57,76	Lebane
Лесковац	10802	7174	33,59	Leskovac
Медвеђа	486	423	12,96	Medveđa
Црна Трава	204	97	52,45	Crna Trava

1.1. Захваћене, испоручене количине воде и губици, по општинама, 2005. (наставак)
Water abstraction, distribution and losses, by municipalities, 2005 (continued)

Округ, општина	Укупно захваћене количине воде, 1 000m ³ <i>Total abstraction water quantities, 1 000m³</i>	Укупно испоручене количине воде, 1 000m ³ <i>Total distribution water quantities, 1 000m³</i>	Процентулни удео губитака у укупном водозахвату <i>Share water losses per total abstraction</i>	District, Municipality
Пчињски округ	14631	11739	19,77	Pčinj
Босилеград	196	193	1,53	Bosilegrad
Бујановац	2511	1901	24,29	Bujanovac
Владичин Хан	1571	1010	35,71	Vladičin Han
Врање	5702	4262	25,25	Vranje
Прешево	1412	1200	15,01	Preševo
Сурдулица	3156	3090	2,09	Surdulica
Трговиште	83	83	0,00	Trgovište
Војводина	152720	121040	20,74	Vojvodina
Северно Бачки округ	10590	8658	18,24	North Bačka
Бачка Топола	1238	1076	13,09	Bačka Topola
Мали Иђош	482	482	0,00	Mali Iđoš
Суботица	8870	7100	19,95	Subotica
Средње Банатски округ	11348	9359	17,53	Middle Banat
Житиште	239	239	0,00	Žitište
Зрењанин	9173	7267	20,78	Zrenjanin
Нова Црња	725	709	2,21	Nova Crnja
Нови Бечеј	775	708	8,65	Novi Bečej
Сечањ	436	436	0,00	Sečanj
Северно Банатски округ	9164	7705	15,92	North Banat
Кањижа	1866	1568	15,97	Kanjiža
Кикинда	4899	4158	15,13	Kikinda
Нови кнежевац	682	544	20,23	Novi kneževac
Сента	1297	1015	21,74	Senta
Чока	420	420	0,00	čoka
Јужно Банатски округ	30186	22602	25,12	South Banat
Алибунар	1186	1107	6,66	Alibunar
Вршац	6544	5143	21,41	Vršac
Ковачица	2644	2496	5,60	Kovačica
Ковин	2527	1944	23,07	Kovin
Опово	546	542	0,73	Opovo
Панчево	16421	11062	32,64	Pančevo
Пландиште	318	308	3,14	Plandište
Западно Бачки округ	11981	10428	12,96	West Bačka
Апатин	2187	1937	11,43	Apatin
Кула	1840	1660	9,78	Kula
Оџаци	1720	1551	9,83	Odžaci
Сомбор	6234	5280	15,30	Sombor
Бачка Топола	780	662	15,13	Bačka Topola
Бачка Паланка	4410	3078	30,20	Bačka Palanka
Бачки Петровац	490	490	0,00	Bački Petrovac
Беоцин	789	643	18,50	Beočin
Бечеј	3296	3119	5,37	Bečej
Жабалђ	1400	1349	3,64	Žabalj
Нови Сад- град	37745	27612	26,85	Novi Sad- grad
Србобран	769	698	9,23	Srbobran
Темерин	1514	1376	9,11	Temerin
Тител	380	280	26,32	Titel
Врбас	3471	2431	29,96	Vrbas
Сремски округ	24407	20550	15,80	Srem
Инђија	2385	2385	0,00	Indija
Пећинци	1579	1565	0,89	Pečinci
Сремска Митровица	14252	11765	17,45	Sremska Mitrovica
Стара Пазова	3983	3277	17,73	Stara Pazova
Шид	2208	1558	29,44	Šid

1.2. Захваћене и преузете количине воде, укупно по сливовима, 2005.
Water abstraction and water taken from other, total by watersheds, 2005

1 000m³

Црноморски слив	Укупне количине воде за снабдевање <i>Total water quantity for supply</i>	Захваћене количине воде / <i>Water abstraction quantity</i>		Преузете количине воде <i>Water taken from other</i>	Black Sea watershed
		подземне воде <i>Ground water</i>	површинске воде <i>Surface water</i>		
УКУПНО	712222	513148	179372	19702	TOTAL
Дунав	116562	114512	2050	0	Danube
Тимок	18699	14240	4399	60	Timok
Пек	3482	1217	2265	0	Pek
Тамиш	3158	3158	0	0	Tamiš
Млава	8756	8756	0	0	Mlava
В. Морава	51229	26100	25129	0	V. Morava
З. Морава	53144	13226	22817	17101	Z. Morava
Ибар	20110	12899	7211	0	Ibar
Ј. Морава	74656	51038	22167	1451	J. Morava
Нишава	9417	9417	0	0	Nišava
Сава	266272	189173	77099	0	Sava
Колубара	28060	16801	10169	1090	Kolubara
Дрина	17922	14422	3500	0	Drina
Лим	7416	4928	2488	0	Lim
Тиса	33256	33178	78	0	Tisa
Вардар	83	83	0	0	Vardar

Подземне воде су дате као збир подземних и изворских вода. / *Ground water was contributed as sum of ground and springs water.*

Површинске воде су дате као збир захваћених вода из водотока, акумулација и језера. / *Surface spring was contributed as sum of water quantity from watercourses, ponds and lakes.*

Преузете количине воде су из другог јавног водовода и из система других предузећа. / *Water was taken from other public water supply and systems of other enterprises.*

1.3. Захваћене и преузете количине воде, према квалитету воде, укупно по сливовима, 2005.
Water abstraction and water taken from other, by class of quality, total by watersheds, 2005

1 000m³

Црноморски слив	Укупне количине воде за снабдевање <i>Total water quantity for supply</i>	Захваћене количине воде из <i>Water abstraction quantity</i>				Преузете количине воде <i>Water taken from other</i>			Black Sea watershed
		укупно <i>Total</i>	прве класе <i>First class</i>	друге класе <i>Second class</i>	треће класе <i>Third class</i>	укупно <i>Total</i>	прве класе <i>First class</i>	друге класе <i>Second class</i>	
УКУПНО	712222	692520	343860	334448	14212	19702	16481	3221	TOTAL
Дунав	116562	116562	102753	12231	1578	0	0	0	Danube
Тимок	18699	18639	12968	5671	0	60	0	60	Timok
Пек	3482	3482	1217	2265	0	0	0	0	Pek
Тамиш	3158	3158	783	110	2265	0	0	0	Tamiš
Млава	8756	8756	8756	0	0	0	0	0	Mlava
В. Морава	51229	51229	38646	9031	3552	0	0	0	V. Morava
З. Морава	53144	36043	19658	16364	21	17101	15030	2071	Z. Morava
Ибар	20110	20110	8733	11377	0	0	0	0	Ibar
Ј. Морава	74656	73205	61678	11527	0	1451	1451	0	J. Morava
Нишава	9417	9417	8117	1300	0	0	0	0	Nišava
Сава	266272	266272	26140	237374	2758	0	0	0	Sava
Колубара	28060	26970	16642	10242	86	1090	0	1090	Kolubara
Дрина	17922	17922	12779	1643	3500	0	0	0	Drina
Лим	7416	7416	3628	3788	0	0	0	0	Lim
Тиса	33256	33256	21279	11525	452	0	0	0	Tisa
Вардар	83	83	83	0	0	0	0	0	Vardar

1.4. Испоручене количине воде, по општинама, 2005.
Water distribution, by municipalities, 2005

Округ, општина	Испоручене количине воде, 1 000m ³ / Water distribution quantities, 1000m ³					Број домаћинстава којима је испоручена вода Number of households water distributed	District, Municipality
	свега All	домаћинствима Households	нефинансијском сектору Non-economy sector	осталим корисницима Other users	другом јавном водоводу Other public water supply		
РЕПУБЛИКА СРБИЈА	513091	381968	115503	13067	2553	1913977	REPUBLIC OF SERBIA
Централна Србија	392051	288619	93744	7497	2191	1307871	Central Serbia
Град Београд	185685	142137	41544	907	1097	555899	Belgrade
Београд-Барајево	11	11	0	0	0	105	Beograd-Barajevo
Београд-Гроцка	1799	1439	360	0	0	21438	Beograd-Grocka
Београд-Лазаревац	2918	1539	282	0	1097	15000	Beograd-Lazarevac
Београд-Младеновац	2084	1737	314	33	0	15000	Beograd-Mladenovac
Београд- Врачар	167814	128188	39273	353	0	483721	Beograd- Vračar
Београд-Обреновац	10065	8295	1250	520	0	15725	Beograd-Obrenovac
Београд-Сопот	994	928	65	1	0	4910	Beograd-Sopot
Мачвански округ	14862	12302	2140	420	0	60523	Mačva
Богатић	442	401	26	15	0	2647	Bogatić
Владимирци	1756	1446	256	54	0	4415	Vladimirci
Коцељева	305	259	28	18	0	2728	Koceljeva
Крупањ	253	205	40	8	0	1895	Krupanj
Лозница	4550	3703	602	245	0	24300	Loznica
Љубовија	372	270	92	10	0	1936	Ljubovija
Мали Зворник	612	550	49	13	0	4172	Mali Zvornik
Врбас	6572	5468	1047	57	0	18430	Vrbas
Колубарски округ	8317	5781	2346	190	0	42376	Kolubara
Ваљево	6097	3981	1991	125	0	27683	Vajjevo
Лајковац	434	375	59	0	0	2932	Lajkovac
Љиг	290	222	54	14	0	1897	Ljig
Мионица	707	614	93	0	0	5351	Mionica
Осечина	285	194	75	16	0	1691	Osečina
Уб	504	395	74	35	0	2822	Ub
Подунавски округ	9527	6905	2289	333	0	39304	Podunavlje
Велика Плана	3113	2113	840	160	0	14980	Velika Plana
Смедерево	6291	4690	1437	164	0	23405	Smederevo
Смедеревска Паланка	123	102	12	9	0	919	Smederevska Palanka
Браничевски округ	7830	5849	1639	342	0	37558	Bраниčevo
Велико Градиште	545	421	124	0	0	4296	Veliko Gradište
Голубац	262	231	31	0	0	2800	Golubac
Жабари	223	188	25	10	0	1942	Žabari
Жагубица	181	145	24	12	0	2250	Žagubica
Кучево	956	895	61	0	0	2000	Kučevo
Петровац	849	593	256	0	0	4500	Petrovac
Пољаревац	4814	3376	1118	320	0	19770	Požarevac
Шумадијски округ	22299	15745	5705	12	837	75497	Šumadija
Аранђеловац	6263	5604	659	0	0	14320	Arandelovac
Кнић	14563	8971	4743	12	837	51726	Kragujevac-Grad
Крагујевац-Град	190	180	10	0	0	538	Knić
Рача	169	135	34	0	0	1215	Rača
Топола	434	305	129	0	0	4500	Topola
Лапово	680	550	130	0	0	3198	Lapovo
Поморавски округ	9574	6391	2768	415	0	36312	Pomoravlje
Деспотовац	438	367	71	0	0	2500	Despotovac
Параћин	3265	1947	1148	170	0	11698	Paraćin
Рековац	90	62	28	0	0	1020	Rekovac
Јагодина	3396	2662	578	156	0	8270	Jagodina
Свилајнац	778	524	165	89	0	5046	Svilajnac
Ћуприја	1607	829	778	0	0	7778	Čuprija
Борски округ	10666	7149	2947	570	0	37156	Bor
Борски округ	4559	2661	1654	244	0	18000	Borski okrug
Кладово	2391	2085	199	107	0	7856	Kladovo
Мајданпек	2256	1299	738	219	0	2300	Majdanpek
Неготин	1460	1104	356	0	0	9000	Negotin

1.4. Испоручене количине воде, по општинама, 2005. (наставак)

Water distribution, by municipalities, 2005 (continued)

Округ, општина	Испоручене количине воде, 1 000m ³ / Water distribution quantities, 1000m ³					Број домаћинства којима је испоручена вода Number of households water distributed	District, Municipality
	свега All	домаћин- ствима Households	нефинан- сијском сектору Non-economy sector	осталим корисницима Other users	другом јавном водоводу Other public water supply		
Зајечарски округ	8595	5852	2044	589	110	32232	Zaječar
Бољевац	332	264	51	17	0	2421	Boljevac
Зајечарски округ	4974	3302	1212	350	110	17800	Zaječarski okrug
Књажевац	1841	1236	513	92	0	8811	Knjaževac
Сокобања	1448	1050	268	130	0	3200	Sokobanja
Златиборски округ	14113	10027	3778	308	0	54772	Zlatibor
Ариље	776	639	137	0	0	3550	Arijlje
Бајина Башта	770	520	130	120	0	3700	Bajina Bašta
Косјерић	750	588	162	0	0	1650	Kosjerić
Нова Варош	783	573	201	9	0	3560	Nova Varoš
Пожега	1408	1010	310	88	0	6457	Požega
Прибој	1098	791	241	66	0	5510	Priboj
Пријеполје	1211	895	316	0	0	5522	Prijepolje
Сјеница	805	650	130	25	0	4500	Sjenica
Ужице	5435	3780	1655	0	0	15845	Užice
Чајетина	1077	581	496	0	0	4478	Čajetina
Моравички округ	12321	8457	3666	198	0	46226	Morava
Горњи милановац	2440	1399	874	167	0	10512	Gornji Milanovac
Ивањица	2066	1446	620	0	0	4030	Ivanjica
Лучани	979	710	269	0	0	3715	Lučani
Чачак	6836	4902	1903	31	0	27969	Čačak
Рашки округ	16385	12216	4110	59	0	53275	Raška
Врњачка Бања	2169	1629	487	53	0	10689	Vrnjačka Banja
Краљево	7737	5457	2274	6	0	19234	Kraljevo
Нови Пазар	4345	3428	917	0	0	15450	Novi Pazar
Рашка	1050	650	400	0	0	4200	Raška
Тутин	1084	1052	32	0	0	3702	Tutin
Расински округ	14188	9225	4482	361	120	55458	Rasina
Александровац	1462	878	519	65	0	5012	Aleksandrovac
Брус	641	422	219	0	0	7000	Brus
Варварин	223	190	28	5	0	1230	Varvarin
Крушевац	8977	5791	2838	228	120	30350	Kruševac
Трстеник	2488	1593	839	56	0	8200	Trstenik
Ћићевац	397	351	39	7	0	3666	Čičevac
Нишавски округ	25474	17030	7803	641	0	59221	Nišava
Алексинац	1796	1410	301	85	0	8374	Aleksinac
Гаџин Хан	88	33	34	21	0	820	Gadžin Han
Мерошина	34	21	13	0	0	282	Merošina
Ражањ	71	60	6	5	0	873	Ražanj
Сврљиг	171	132	39	0	0	2872	Svrljig
Медиана	23314	15374	7410	530	0	46000	Mediana
Топлички округ	2650	2044	418	171	17	18881	Toplica
Блаце	601	395	146	60	0	3216	Blace
Житорађа	212	181	14	0	17	1215	Žitorađa
Куршумлија	851	635	125	91	0	4500	Kuršumlija
Прокупље	986	833	133	20	0	9950	Prokuplje
Пиротски округ	7303	4432	2209	662	0	24216	Pirot
Бабушница	1100	900	150	50	0	3744	Babušnica
Бела Паланка	531	430	51	50	0	2830	Bela Palanka
Димитроград	600	389	111	100	0	3270	Dimitrograd
Пирот	5072	2713	1897	462	0	14372	Pirot
Јабланички округ	10523	7928	1785	810	0	40992	Jablanica
Бојник	156	108	17	31	0	595	Bojnik
Власотинце	2303	2186	72	45	0	9079	Vlasotince
Лебане	370	326	32	12	0	3130	Lebane
Лесковац	7174	4963	1575	636	0	26472	Leskovac
Медвеђа	423	310	86	27	0	1430	Medveđa
Црна Трава	97	35	3	59	0	286	Crna Trava

1.4. Испоручене количине воде, по општинама, 2005. (наставак)
Water distribution, by municipalities, 2005 (continued)

Округ, општина	Испоручене количине воде, 1 000m ³ / Water distribution quantities, 1000m ³					Број домаћстава којима је испоручена вода Number of households water distributed	District, Municipality
	свега All	домаћин-ствима Households	нефинан-сијском сектору Non-economy sector	осталим корисницима Other users	другом јавном водоводу Other public water supply		
Пчињски округ	11739	9149	2071	509	10	37973	Рчињ
Босилеград	193	110	60	23	0	1300	Bosilegrad
Бујановац	1901	1457	412	22	10	5920	Bujanovac
Владичин Хан	1010	885	90	35	0	5493	Vladičin Han
Врање	4262	2997	1079	186	0	17150	Vranje
Прешево	1200	1002	135	63	0	2450	Preševo
Сурдулица	3090	2635	275	180	0	5100	Surdulica
Трговиште	83	63	20	0	0	560	Trgovište
Војводина	121040	93349	21759	5570	362	606106	Војводина
Северно Бачки округ	8658	6786	1815	57	0	43533	North Bačka
Бачка Топола	1076	879	140	57	0	8223	Bačka Topola
Мали Иђош	482	440	42	0	0	2898	Mali Idoš
Суботица	7100	5467	1633	0	0	32412	Subotica
Средње Банатски округ	9359	5939	1999	1410	11	59405	Middle Banat
Житиште	239	216	11	1	11	1547	Žitište
Зрењанин	7267	4034	1836	1397	0	44465	Zrenjanin
Нова Црња	709	641	57	11	0	4135	Nova Crnja
Нови Бечеј	708	651	56	1	0	4746	Novi Bečej
Сечањ	436	397	39	0	0	4512	Sečanj
Северно Банатски округ	7705	6191	1185	329	0	50524	North Banat
Кањижа	1568	1354	152	62	0	11415	Kanjiža
Кикинда	4158	3093	877	188	0	20861	Kikinda
Нови кнежевац	544	475	47	22	0	5603	Novi kneževac
Сента	1015	889	69	57	0	7245	Senta
чока	420	380	40	0	0	5400	čoka
Јужно Банатски округ	22602	17222	3641	1739	0	105713	South Banat
Алибунар	1107	1008	60	39	0	11098	Alibunar
Вршац	5143	3534	1174	435	0	25675	Vršac
Ковачица	2496	2161	124	211	0	9166	Kovačica
Ковин	1944	1621	323	0	0	10502	Kovin
Опово	542	452	7	83	0	4687	Opovo
Панчево	11062	8190	1911	961	0	42282	Pančevo
Пландиште	308	256	42	10	0	2303	Plandište
Западно Бачки округ	10428	8606	1201	270	351	63096	West Bačka
Апатин	1937	1382	203	1	351	10140	Apatin
Кула	1660	1386	66	208	0	15808	Kula
Оџаци	1551	1344	157	50	0	11800	Odžaci
Сомбор	5280	4494	775	11	0	25348	Sombor
Јужно Бачки округ	41738	32247	8584	907	0	196431	South Bačka
Бачка Топола	662	615	44	3	0	5393	Bačka Topola
Бачка Паланка	3078	2143	178	757	0	15268	Bačka Palanka
Бачки Петровац	490	405	85	0	0	4112	Bački Petrovac
Беоцин	643	536	107	0	0	4997	Beočin
Бечеј	3119	2453	666	0	0	15292	Bečej
Жабалј	1349	1278	9	62	0	8835	Žabalj
Нови Сад- град	27612	20506	7106	0	0	110000	Novi Sad- grad
Србобран	698	616	78	4	0	7241	Srbobran
Темерин	1376	1296	80	0	0	8765	Temerin
Тител	280	220	60	0	0	2000	Titel
Врбас	2431	2179	171	81	0	14528	Vrbas
Сремски округ	20550	16358	3334	858	0	87404	Srem
Инђија	2385	2093	292	0	0	14067	Indija
Пећинци	1565	1452	113	0	0	6201	Pečinci
Сремска Митровица	11765	8691	2216	858	0	40369	Sremska Mitrovica
Стара Пазова	3277	2942	335	0	0	17147	Stara Pazova
Шид	1558	1180	378	0	0	9620	Šid

1.5. Резервоари за воду и водоводна мрежа по општинама, 2005.
Water reservoirs and water network by municipalities, 2005

Округ, општина	Резервоари за воду Water reservoirs		Укупна дужина водоводне мреже, km Total length water network, km	Дужина главног довода, km Water mains length, km	Дужина разводне мреже, km Distribution network length, km	Број водоводних прикључака Number of water connection	Број уличних хидраната Number of stand-pipe	Број јавних чесми прикључених на водовод Number of public fountain link to the public water supply	Број водомера Number of watergauge	District, Municipality
	број Number	запремина у m ³ Volume, m ³								
РЕПУБЛИКА СРБИЈА	947	649294	28877	3577	25300	1368076	50776	2504	1285693	REPUBLIC OF SERBIA
Централна Србија	599	541126	18784	2519	16265	864401	33530	793	797875	Central Serbia
Град Београд	46	247125	4513	338	4175	184466	15922	80	174465	Belgrade
Београд-Барајево	1	30	30	5	25	105	0	0	105	Beograd-Barajevo
Београд-Гроцка	4	4730	123	14	109	7020	20	4	6820	Beograd-Grocka
Београд-Лазаревац	4	8100	321	21	300	10934	70	2	0	Beograd-Lazarevac
Београд-Младеновац	8	4962	125	19	106	8504	623	6	7430	Beograd-Mladenovac
Београд-Врачар	20	219479	2912	237	2675	134994	14661	60	137201	Beograd-Vračar
Београд-Обреновац	4	6700	805	5	800	17999	500	5	17999	Beograd-Obrenovac
Београд-Сопот	5	3124	197	37	160	4910	48	3	4910	Beograd-Sopot
Мачвански округ	37	19113	1223	110	1113	53656	2399	10	48569	Mačva
Богатић	1	500	36	4	32	2445	51	0	2197	Bogatić
Владимирци	2	200	124	4	120	4415	5	0	4415	Vladimirci
Коцељева	2	800	56	23	33	1900	5	0	1900	Koceljeva
Крупањ	4	565	37	20	17	1880	8	2	1205	Krupanj
Лозница	9	3740	710	10	700	24000	253	5	22500	Loznica
Љубовија	3	370	26	6	20	1906	5	2	1850	Ljubovija
Мали Зворник	13	938	52	17	35	4110	22	0	2502	Mali Zvornik
Шабац	3	12000	182	26	156	13000	2050	1	12000	Vrbas
Колубарски округ	52	12824	806	119	687	34182	715	232	33568	Kolubara
Ваљево	21	8909	342	22	320	19801	212	5	19550	Vajevo
Лајковац	0	0	32	10	22	2932	115	2	2375	Lajkovac
Љиг	3	460	39	18	21	1897	77	3	1897	Ljig
Мионица	17	1025	275	39	236	5351	12	3	5351	Mionica
Осечина	5	960	61	20	41	1691	27	1	1670	Osečina
Уб	6	1470	57	10	47	2510	272	218	2725	Ub
Подунавски округ	26	18254	566	71	495	33394	270	16	31056	Podunavlje
Велика Плана	8	7360	181	31	150	14980	71	8	12672	Velika Plana
Смедерево	13	10450	308	8	300	17495	198	3	17495	Smederevo
Смедеревска Паланка	5	444	77	32	45	919	1	5	889	Smederevska Palanka
Браничевски округ	21	5417	491	84	407	35360	564	33	29723	Braničevo
Велико Градиште	5	730	56	5	51	3304	12	4	3241	Veliko Gradište
Голубац	3	500	51	9	42	2350	5	8	1457	Golubac
Жабари	4	387	34	6	28	1942	24	0	1790	Žabari
Жагубица	4	400	66	23	43	2220	2	4	2220	Žagubica
Кучево	3	900	22	3	19	2000	3	0	2000	Kučevo
Петровац	0	0	43	13	30	4500	35	0	4500	Petrovac
Пожаревац	2	2500	219	25	194	19044	483	17	14515	Požarevac
Шумадијски округ	42	18370	998	138	860	68461	3698	40	50887	Šumadija
Аранђеловац	6	6030	250	20	230	11806	30	5	11806	Arandelovac
Кнић	11	7290	562	75	487	47434	3638	20	31441	Kragujevac-Grad
Крагујевац-Град	17	211	35	18	17	558	0	3	140	Knić
Рача	1	225	15	5	10	1215	12	0	1195	Rača
Топола	4	3750	81	16	65	4250	10	8	3500	Topola
Лапово	3	864	55	4	51	3198	8	4	2805	Lapovo
Поморавски округ	13	11570	590	115	475	35532	1941	29	33344	Pomoravlje
Деспотовац	2	750	40	2	38	2417	100	0	2417	Despotovac
Параћин	5	4150	225	48	177	11231	483	26	9726	Paraćin
Рековац	2	450	13	3	10	1020	3	0	910	Rekovac
Јагодина	1	2800	103	17	86	8040	1065	0	7540	Jagodina
Свилајнац	2	1420	142	23	119	5046	98	1	4973	Svilajnac
Ћуприја	1	2000	67	22	45	7778	192	2	7778	Čuprija
Борски округ	34	20725	562	170	392	29261	390	61	27082	Bor
Борски округ	10	8750	135	65	70	10600	80	20	10600	Borski okrug
Кладово	11	5375	235	53	182	7401	50	4	7360	Kladovo
Мајданпек	9	3350	52	32	20	2260	210	12	1722	Majdanpek
Неготин	4	3250	140	20	120	9000	50	25	7400	Negotin

1.5. Резервоари за воду и водоводна мрежа по општинама, 2005. (наставак)
Water reservoirs and water network by municipalities, 2005 (continued)

Округ, општина	Резервоари за воду Water reservoirs		Укупна дужина водоводне мреже, km Total length water network, km	Дужина главног довода, km Water mains length, km	Дужина разводне мреже, km Distribution network length, km	Број водоводних прикључака Number of water connection	Број уличних хидраната Number of stand-pipe	Број јавних чесми прикључених на водовод Number of public fountain link to the public water supply	Број водомера Number of watergauge	District, Municipality
	број Number	запремина у m ³ Volume, m ³								
Зајечарски округ	38	10700	657	128	529	30985	376	37	27565	Zaječar
Бољевац	5	2245	90	34	56	1803	15	21	1425	Boljevac
Зајечарски округ	13	2650	319	64	255	17251	288	8	14309	Zaječarski округ
Књажевац	18	4765	212	22	190	8731	38	3	8731	Knjaževac
Сокобања	2	1040	36	8	28	3200	35	5	3100	Sokobanja
Златиборски округ	68	27480	1003	148	855	50813	827	52	47472	Zlatibor
Ариље	8	1710	60	18	42	3550	19	2	3538	Arijlje
Бајина Башта	4	1750	81	1	80	3700	225	1	3700	Bajina Bašta
Косјерић	2	1500	29	13	16	1650	1	3	1400	Kosjerić
Нова Варош	9	1735	71	19	52	2995	72	0	2600	Nova Varoš
Пожега	8	3150	240	20	220	6457	45	15	6457	Požega
Прибој	3	1325	172	46	126	4839	30	3	3145	Priboj
Пријеполје	4	3050	79	5	74	4750	40	20	4310	Prijepolje
Сјеница	2	200	47	2	45	4500	15	0	3950	Sjenica
Ужице	22	11600	188	18	170	14672	330	7	14672	Užice
Чајетина	6	1460	36	6	30	3700	50	1	3700	Čajetina
Моравички округ	31	26855	979	148	831	37728	296	14	34247	Morava
Горњи милановац	17	8200	277	62	215	10483	42	3	8406	Gornji Milanovac
Ивањица	2	420	25	16	9	3500	22	0	3300	Ivanjica
Лучани	6	3285	287	21	266	3028	12	4	2262	Lučani
Чачак	6	14950	390	49	341	20717	220	7	20279	Čačak
Рашки округ	35	23238	1596	245	1351	52995	314	67	51688	Raška
Врњачка Бања	18	3868	426	148	278	10603	61	48	10419	Vrnjačka Banja
Краљево	6	8020	381	34	347	19140	176	7	19140	Kraljevo
Нови Пазар	4	7600	116	16	100	15450	50	7	15450	Novi Pazar
Рашка	5	3000	430	30	400	4100	12	2	4100	Raška
Тутин	2	750	243	17	226	3702	15	3	2579	Tutin
Расински округ	34	21083	1190	186	1004	45072	553	23	45183	Rasina
Александровац	8	2693	142	48	94	4882	23	6	4542	Aleksandrovac
Брус	6	1800	124	75	49	7000	10	3	7000	Brus
Варварин	2	700	18	6	12	1230	20	1	1230	Varvarin
Крушевац	6	12250	735	34	701	24131	467	8	24131	Kruševac
Трстеник	10	2840	133	21	112	4965	33	5	5416	Trstenik
Ћићевац	2	800	38	2	36	2864	0	0	2864	Čičevac
Нишавски округ	26	26897	1384	193	1191	58854	1122	22	58353	Nišava
Алексинач	3	5050	112	45	67	8961	112	0	8466	Aleksinac
Гаџин Хан	12	7	19	12	7	545	5	2	539	Gadžin Han
Мерошина	1	60	7	2	5	280	0	0	280	Merošina
Ражањ	2	180	31	11	20	873	1	3	873	Ražanj
Сврљиг	2	400	56	23	33	2872	4	1	2872	Svrlijig
Медиана	6	21200	1159	100	1059	45323	1000	16	45323	Mediana
Топлички округ	21	4785	396	38	358	18831	167	6	17931	Toplica
Блаце	16	1620	195	12	183	3216	35	2	3216	Blace
Житорађа	0	0	35	5	30	1215	0	0	1215	Žitorađa
Куршумлија	1	400	26	1	25	4500	20	1	3600	Kuršumljija
Прокупље	4	2765	140	20	120	9900	112	3	9900	Prokuplje
Пиротски округ	28	10610	267	40	227	24196	543	14	21445	Pirot
Бабушница	18	1340	39	7	32	3744	30	5	2780	Babušnica
Бела Паланка	1	420	42	2	40	2830	380	3	2830	Bela Palanka
Димитроград	6	1600	54	15	39	3250	18	2	2900	Dimitrograd
Пирот	3	7250	132	16	116	14372	115	4	12935	Pirot
Јабланички округ	24	13015	872	122	750	34112	1810	35	30405	Jablanica
Бојник	2	500	25	10	15	595	21	0	472	Bojnik
Власотинце	4	1164	139	21	118	8879	31	13	7364	Vlasotince
Лебане	3	1300	85	20	65	3130	15	2	2550	Lebane
Лесковац	7	9110	571	60	511	19941	1703	11	18895	Leskovac
Медвеђа	5	620	44	5	39	1357	40	8	1124	Medveđa
Црна Трава	3	321	8	6	2	210	0	1	0	Crna Trava

1.5. Резервоари за воду и водоводна мрежа по општинама, 2005. (наставак)
Water reservoirs and water network by municipalities, 2005 (continued)

Округ, општина	Резервоари за воду Water reservoirs		Укупна дужина водоводне мреже, km Total length water network, km	Дужина главног довода, km Water mains length, km	Дужина разводне мреже, km Distribution network length, km	Број водоводних прикључака Number of water connection	Број уличних хидраната Number of stand-pipe	Број јавних чесми прикључених на водовод Number of public fountain link to the public water supply	Број водомера Number of watergauge	District, Municipality
	број Number	запремина у m ³ Volume, m ³								
Пчињски округ	23	23065	691	126	565	36503	1623	22	34892	Pčinj
Босилеград	1	205	26	6	20	1300	1230	0	1290	Bosilegrad
Бујановац	2	2000	147	42	105	5720	9	5	5720	Bujanovac
Владичин Хан	3	1800	50	10	40	5000	12	4	4470	Vladičin Han
Врање	7	13700	345	41	304	17054	358	6	16647	Vranje
Прешево	3	2060	42	15	27	2450	0	3	2005	Preševo
Сурдулица	6	3200	73	8	65	4419	10	0	4200	Surdulica
Трговиште	1	100	8	4	4	560	4	4	560	Trgovište
Војводина	348	108168	10093	1058	9035	503675	17246	1711	487818	Vojvodina
Северно Бачки округ	20	3748	623	116	507	43513	2258	34	42160	North Bačka
Бачка Топола	0	0	121	13	108	8203	183	20	6850	Bačka Topola
Мали Иђош	0	0	53	8	45	2898	23	2	2898	Mali Idoš
Суботица	20	3748	449	95	354	32412	2052	12	32412	Subotica
Средње Банатски округ	54	2428	847	76	771	47616	680	30	45385	Middle Banat
Житиште	10	44	42	2	40	1547	39	2	1208	Žitište
Зрењанин	12	2100	561	6	555	33176	429	4	33176	Zrenjanin
Нова Црња	7	225	124	23	101	3635	56	17	2742	Nova Crnja
Нови Бечеј	7	33	106	44	62	4746	40	7	4139	Novi Bečeј
Сечањ	18	26	14	1	13	4512	116	0	4120	Sečanj
Северно Банатски округ	27	120	663	37	626	49413	880	40	46648	North Banat
Кањижа	0	0	57	11	46	11415	368	10	11085	Kanjiža
Кикинда	0	0	358	13	345	19750	320	6	18820	Kikinda
Нови кнежевац	0	0	120	11	109	5603	51	1	5133	Novi kneževac
Сента	0	0	99	1	98	7245	141	23	6795	Senta
чока	27	120	29	1	28	5400	0	0	4815	čoka
Јужно Банатски округ	59	31207	2106	391	1715	88516	7278	133	88007	South Banat
Алибунар	15	262	572	198	374	11098	134	22	11098	Alibunar
Вршац	18	7784	474	38	438	23042	677	20	23032	Vršac
Ковачица	6	55	248	16	230	9165	65	16	8858	Kovačica
Ковин	3	1600	213	71	142	10502	138	10	10502	Kovin
Опово	1	220	69	3	66	4687	4	10	4687	Opovo
Панчево	10	20917	483	60	423	27915	6214	51	27728	Pančevo
Пландиште	6	369	47	5	42	2107	46	4	2102	Plandište
Западно Бачки округ	56	10114	1241	112	1129	59944	3135	1369	58595	West Bačka
Апатин	4	3600	204	29	175	10074	215	1	10074	Apatin
Кула	15	462	281	7	274	15808	314	12	15547	Kula
Оџаци	14	1462	289	22	267	8821	2214	1333	8678	Ožaci
Сомбор	23	4590	467	54	413	25241	392	23	24296	Sombor
Јужно Бачки округ	73	41173	3074	262	2812	133541	1378	65	125911	South Bačka
Бачка Топола	7	405	114	4	110	5393	171	6	5393	Bačka Topola
Бачка Паланка	12	3288	295	10	285	13310	415	27	13285	Bačka Palanka
Бачки Петровац	6	9	129	5	124	4112	75	2	4112	Bački Petrovac
Беочин	4	3	5	3	2	4997	20	1	3091	Beočin
Бечеј	22	2548	260	72	188	14436	113	14	11076	Bečeј
Жабалј	4	20	202	7	195	8835	121	2	8835	Žabalj
Нови Сад- град	3	32000	1342	142	1200	50087	0	0	50087	Novi Sad- grad
Србобран	0	0	307	7	300	7241	23	11	7241	Srbobran
Темерин	10	50	135	7	128	8602	202	0	8602	Temerin
Тител	1	550	56	4	52	2000	35	2	2000	Titel
Врбас	4	2300	229	1	228	14528	203	0	12189	Vrbas
Сремски округ	59	19378	1539	64	1475	81132	1637	40	81112	Srem
Инђија	8	4730	262	2	260	14067	262	0	14067	Indija
Пећинци	21	688	152	16	136	6201	125	20	6181	Pećinci
Рума	13	3800	418	18	400	17563	200	0	17563	Ruma
Сремска Митровица	14	6780	320	6	314	18350	276	2	18350	Sremska Mitrovica
Стара Пазова	1	30	210	10	200	15331	650	10	15331	Stara Pazova
Шид	2	3350	177	12	165	9620	124	8	9620	Šid

2.1. Испуштене количине отпадних вода по сливовима, 2005.

Waste waters quantities, by watersheds, 2005

1 000m³

Црноморски слив	Укупне испуштене отпадне воде <i>Total waste waters</i>	Испуштене количине непречишћених отпадних вода <i>Non-purified waste waters quantities</i>						Испуштене количине пречишћених отпадних вода <i>Purified waste waters quantities</i>						<i>Black sea watershed</i>
		свега <i>All</i>	прве класе <i>First class</i>	друге класе <i>Second class</i>	треће класе <i>Third class</i>	четврте класе <i>Fourth class</i>	пете класе <i>Five class</i>	свега <i>All</i>	прве класе <i>First class</i>	друге класе <i>Second class</i>	треће класе <i>Third class</i>	четврте класе <i>Fourth class</i>	пете класе <i>Five class</i>	
УКУПНО	355723	280046	21388	31043	191933	33065	2617	75677	9398	40373	16451	9455	0	TOTAL
Дунав	183379	163205	21388	438	141379	0	0	20174	600	9780	4539	5255	0	Danube
Тимок	8549	7117	0	145	6972	0	0	1432	0	200	1232	0	0	Timok
Пек	1603	1603	0	500	1103	0	0	0	0	0	0	0	0	Pek
Млава	438	438	0	438	0	0	0	0	0	0	0	0	0	Mlava
В. Морава	28132	7005	0	1157	4271	0	1577	21127	2993	17696	438	0	0	V. Morava
З. Морава	27208	27208	0	4119	16203	6886	0	0	0	0	0	0	0	Z. Morava
Ибар	13021	8757	0	2600	5173	984	0	4264	0	4264	0	0	0	Ibar
Ј. Морава	23461	18769	0	15515	3254	0	0	4692	0	4442	250	0	0	J. Morava
Нишава	28876	28460	0	5146	0	23314	0	416	416	0	0	0	0	Nišava
Сава	11155	5730	0	0	5716	0	14	5425	0	1591	3834	0	0	Sava
Колубара	8685	3979	0	0	3206	0	773	4706	4706	0	0	0	0	Kolubara
Дрина	4168	3878	0	180	3445	0	253	290	0	290	0	0	0	Drina
Лим	3897	3897	0	805	1211	1881	0	0	0	0	0	0	0	Lim
Тиса	13151	0	0	0	0	0	0	13151	683	2110	6158	4200	0	Tisa

2.2. Отпадне воде према пореклу, укупно, по општинама, 2005.
Waste waters from users, by municipalities, 2005

1 000m³

Округ, општина	Укупне количине отпадних вода Total waste waters quantities	Отпадне воде из општина са јавном канализацијом Waste waters from municipalities with public sewage system				Отпадне воде из општина без јавне канализације ¹⁾ Waste waters from municipalities without public sewage system ¹⁾	District, Municipality
		Свега All	из домаћинства From household	из нефинансијског сектора From non-economic sector	од осталих корисника From other users		
РЕПУБЛИКА СРБИЈА	369711	355723	248856	97840	9027	13988	REPUBLIC OF SERBIA
Централна Србија	298949	296651	208892	81274	6485	2298	Central Serbia
Град Београд	139281	138376	102556	35466	354	905	Belgrade town
Београд-Барајево	10	0	0	0	0	10	Beograd-Barajevo
Београд-Врачар	135183	135183	100219	34611	353	0	Beograd-Grocka
Београд-Гроцка	650	650	455	195	0	0	Beograd-Lazarevac
Београд-Лазаревац	952	952	754	198	0	0	Beograd-Mladenovac
Београд-Младеновац	1577	1577	1118	459	0	0	Beograd- Vračar
Београд-Обреновац	14	14	10	3	1	0	Beograd-Obrenovac
Београд-Сопот	895	0	0	0	0	895	Beograd-Sopot
Мачвански округ	8740	8342	6490	1195	657	398	Mačva
Богатић	398	0	0	0	0	398	Bogatić
Владимирци	216	216	123	70	23	0	Vladimirci
Коцељева	305	305	300	5	0	0	Koceljeva
Крупањ	253	253	200	53	0	0	Krupanj
Лозница	1598	1598	995	478	125	0	Loznica
Љубовија	180	180	140	30	10	0	Ljubovija
Мали Зворник	290	290	232	58	0	0	Mali Zvornik
Шабац	5500	5500	4500	501	499	0	Šabac
Колубарски округ	5386	5129	3759	1353	17	257	Kolubara
Ваљево	4356	4356	3142	1214	0	0	Valjevo
Лајковац	65	65	58	6	1	0	Lajkovac
Љиг	148	148	122	20	6	0	Ljig
Мионица	82	82	67	15	0	0	Mionica
Осечина	257	0	0	0	0	257	Osečina
Уб	478	478	370	98	10	0	Ub
Подунавски округ	6581	6581	4789	1485	307	0	Podunavlje
Велика Плана	966	966	710	220	36	0	Velika Plana
Смедерево	4346	4346	3195	992	159	0	Smederevo
Смедеревска Паланка	1269	1269	884	273	112	0	Smederevska Palanka
Браничевски округ	5722	5358	3330	1716	312	364	Bраниčevo
Велико Градиште	527	527	403	124	0	0	Veliko Gradište
Голубац	143	143	122	21	0	0	Golubac
Жабари	201	0	0	0	0	201	Žabari
Жагубица	163	0	0	0	0	163	Žagubica
Кучево	500	500	400	100	0	0	Kučevo
Петровац	438	438	254	184	0	0	Petrovac
Пољаревац	3750	3750	2151	1287	312	0	Požarevac
Шумадијски округ	14418	14418	9763	4623	32	0	Šumadija
Аранђеловац	2230	2230	2050	150	30	0	Arandelovac
Кнић	19	19	12	5	2	0	Knić
Крагујевац-Град	11875	11875	7482	4393	0	0	Kragujevac-Grad
Рача	135	135	100	35	0	0	Rača
Топола	90	90	63	27	0	0	Topola
Лапово	69	69	56	13	0	0	Lapovo
Поморавски округ	8382	8382	4876	3239	267	0	Pomoravlje
Деспотовац	1567	1567	819	635	113	0	Despotovac
Параћин	1955	1955	736	1162	57	0	Paraćin
Рековац	60	60	35	15	10	0	Rekovac
Јагодина	2954	2954	2036	918	0	0	Jagodina
Свилајнац	689	689	472	130	87	0	Svilajnac
Ћуприја	1157	1157	778	379	0	0	Čuprija
Борски округ	5700	5700	4160	1144	396	0	Bor
Бор	2563	2563	2044	370	149	0	Borski okrug
Кладово	810	810	617	107	86	0	Kladovo
Мајданпек	1493	1493	855	477	161	0	Majdanpek
Неготин	834	834	644	190	0	0	Negotin

¹⁾ Отпадне воде из општина које немају јавну канализацију се процењују као 90% од испоручених количина воде тим општинама.
In settlements without public sewerage network, waste water are estimated as 90% of distribution waters.

2.2. Отпадне воде према пореклу, укупно, по општинама, 2005. (наставак)
Waste waters from users, by municipalities, 2005 (continued)
1 000m³

Округ, општина	Укупне количине отпадних вода <i>Total waste waters quantities</i>	Отпадне воде из општина са јавном канализацијом <i>Waste waters from municipalities with public sewage system</i>				Отпадне воде из општина без јавне канализације ¹⁾ <i>Waste waters from municipalities without public sewage system¹⁾</i>	District, Municipality
		Свега <i>all</i>	из домаћинства <i>from household</i>	из нефинансијског сектора <i>from non-economic sector</i>	од осталих корисника <i>from other users</i>		
Зајечарски округ	6690	6391	4463	1492	436	299	Zaječar
Бољевац	299	0	0	0	0	299	Boljevac
Зајечар	4609	4609	3429	820	360	0	Zaječarski округ
Књажевац	1232	1232	734	422	76	0	Knjaževac
Сокобања	550	550	300	250	0	0	Sokobanja
Златиборски округ	13678	13678	9345	3309	1024	0	Zlatibor
Ариље	776	776	613	163	0	0	Arijlje
Бајина Башта	770	770	560	180	30	0	Bajina Bašta
Косјерић	750	750	538	162	50	0	Kosjerić
Нова Варош	783	783	570	196	17	0	Nova Varoš
Пожега	1408	1408	1010	282	116	0	Požega
Прибој	1098	1098	791	241	66	0	Priboj
Пријеполје	1211	1211	946	265	0	0	Prijepolje
Сјеница	805	805	650	130	25	0	Sjenica
Ужице	5000	5000	3300	1200	500	0	Užice
Чајетина	1077	1077	367	490	220	0	Čajetina
Моравички округ	10402	10402	7026	3243	133	0	Morava
Горњи милановац	1952	1952	1193	626	133	0	Gornji Milanovac
Ивањица	1366	1366	746	620	0	0	Ivanjica
Лучани	509	509	404	105	0	0	Lučani
Чачак	6575	6575	4683	1892	0	0	Čačak
Рашки округ	14257	14257	10603	3216	438	0	Raška
Врњачка Бања	1236	1236	741	449	46	0	Vrnjačka Banja
Краљево	7364	7364	5114	1890	360	0	Kraljevo
Нови Пазар	3623	3623	2856	767	0	0	Novi Pazar
Рашка	1050	1050	1000	50	0	0	Raška
Тутин	984	984	892	60	32	0	Tutin
Расински округ	9275	9275	4874	4234	167	0	Rasina
Александровац	520	520	212	302	6	0	Aleksandrovac
Брус	641	641	422	219	0	0	Brus
Варварин	66	66	48	16	2	0	Varvarin
Крушевац	6275	6275	3320	2855	100	0	Kruševac
Трстеник	1751	1751	858	837	56	0	Trstenik
Ћићевац	22	22	14	5	3	0	Ćićevac
Нишавски округ	24890	24890	16261	7927	702	0	Nišava
Алексинац	1276	1276	676	434	166	0	Aleksinac
Гацин Хан	50	50	26	24	0	0	Gadžin Han
Мерошина	34	34	21	13	0	0	Merošina
Ражањ	71	71	60	7	4	0	Ražanj
Сврљиг	145	145	104	39	2	0	Svrljig
Медиана	23314	23314	15374	7410	530	0	Mediana
Топлички округ	1904	1904	1432	455	17	0	Toplica
Блаце	382	382	268	114	0	0	Blace
Житорађа	100	100	82	13	5	0	Zitorađa
Куршумлија	510	510	377	132	1	0	Kuršumlija
Прокупље	912	912	705	196	11	0	Prokuplje
Пиротски округ	6212	6212	3655	1942	615	0	Pirot
Бабушница	700	700	500	101	99	0	Babušnica
Бела Паланка	531	531	430	51	50	0	Bela Palanka
Димитроград	416	416	283	83	50	0	Dimitrograd
Пирот	4565	4565	2442	1707	416	0	Pirot
Јабланички округ	8608	8608	5775	2748	85	0	Jablanica
Бојник	50	50	40	6	4	0	Bojnik
Власотинце	960	960	768	144	48	0	Vlasotince
Лебана	370	370	315	55	0	0	Lebane
Лесковац	6910	6910	4450	2450	10	0	Leskovac
Медвеђа	254	254	172	62	20	0	Medveđa
Црна Трава	64	64	30	31	3	0	Crna Trava

¹⁾ Отпадне воде из општина које немају јавну канализацију се процењују као 90% од испоручених количина воде тим општинама.
In settlements without public sewerage network, waste water are estimated as 90% of distribution waters.

2.2. Отпадне воде према пореклу, укупно, по општинама, 2005. (наставак)
Waste waters from users, by municipalities, 2005 (continued)

1 000m³

Округ, општина	Укупне количине отпадних вода <i>Total waste waters quantities</i>	Отпадне воде из општина са јавном канализацијом <i>Waste waters from municipalities with public sewage system</i>				Отпадне воде из општина без јавне канализације ¹⁾ <i>Waste waters from municipalities without public sewage system¹⁾</i>	District, Municipality
		Свега <i>all</i>	из домаћинства <i>from household</i>	из нефинансијског сектора <i>from non-economic sector</i>	од осталих корисника <i>from other users</i>		
Пчињски округ	8823	8748	5735	2487	526	75	Рчињ
Босилеград	185	185	108	40	37	0	Bosilegrad
Бујановац	1901	1901	1000	890	11	0	Bujanovac
Владичин Хан	337	337	281	36	20	0	Vladičin Han
Врање	3701	3701	2399	1159	143	0	Vranje
Прешево	1200	1200	1002	63	135	0	Preševo
Сурдулица	1424	1424	945	299	180	0	Surdulica
Трговиште	75	0	0	0	0	75	Trgovište
Војводина	70762	59072	39964	16566	2542	11690	Војводина
Северно Бачки округ	6525	6091	3770	1770	551	434	North Bačka
Бачка Топола	255	255	149	67	39	0	Bačka Topola
Мали Иђош	434	0	0	0	0	434	Mali Idoš
Суботица	5836	5836	3621	1703	512	0	Subotica
Средње Банатски округ	6072	4200	2050	2150	0	1872	Middle Banat
Житиште	205	0	0	0	0	205	Žitište
Зрењанин	4200	4200	2050	2150	0	0	Zrenjanin
Нова Црња	638	0	0	0	0	638	Nova Crnja
Нови Бечеј	637	0	0	0	0	637	Novi Bečej
Сечањ	392	0	0	0	0	392	Sečanj
Северно Банатски округ	3218	2728	1751	711	266	490	North Banat
Кањижа	337	337	260	45	32	0	Kanjiža
Кикинда	1314	1314	808	340	166	0	Kikinda
Нови кнежевац	490	0	0	0	0	490	Novi kneževac
Сента	1010	1010	638	304	68	0	Senta
Чока	67	67	45	22	0	0	Čoka
Јужно Банатски округ	12732	8736	6167	1479	1090	3996	South Banat
Алибунар	71	71	52	2	17	0	Alibunar
Бела Црква	582	582	400	68	114	0	Bela Crkva
Вршац	2738	2738	1755	791	192	0	Vršac
Ковачица	2246	0	0	0	0	2246	Kovačica
Ковин	1750	0	0	0	0	1750	Kovin
Опово	31	31	31	0	0	0	Opovo
Панчево	5255	5255	3881	607	767	0	Pančevo
Пландиште	59	59	48	11	0	0	Plandište
Западно Бачки округ	5350	5350	3751	1507	92	0	West Bačka
Апатин	840	840	620	220	0	0	Apatin
Кула	824	824	595	150	79	0	Kula
Оџаци	186	186	156	17	13	0	Odžaci
Сомбор	3500	3500	2380	1120	0	0	Sombor
Јужно Бачки округ	30031	26542	18528	7503	511	3489	South Bačka
Бач	596	0	0	0	0	596	Bačka Topola
Бачка Паланка	3026	3026	1898	1128	0	0	Bačka Palanka
Бачки Петровац	441	0	0	0	0	441	Bački Petrovac
Беочин	361	361	266	95	0	0	Beočin
Бечеј	683	683	435	206	42	0	Bečej
Жабалђ	1214	0	0	0	0	1214	Žabalj
Нови Сад- град	21388	21388	15000	6000	388	0	Novi Sad- grad
Србобран	41	41	34	7	0	0	Srbobran
Темерин	1238	0	0	0	0	1238	Temerin
Тител	280	280	230	50	0	0	Titel
Врбас	763	763	665	17	81	0	Vrbas
Сремски округ	6834	5425	3947	1446	32	1409	Srem
Инђија	285	285	172	113	0	0	Indija
Пећинци	1409	0	0	0	0	1409	Pećinci
Рума	1329	1329	819	478	32	0	Ruma
Сремска Митровица	2875	2875	2145	730	0	0	Sremska Mitrovica
Стара Пазова	262	262	262	0	0	0	Štara Pazova
Шид	674	674	549	125	0	0	Šid

¹⁾ Отпадне воде из општина које немају јавну канализацију се процењују као 90% од испоручених количина воде тим општинама.
In settlements without public sewerage network, waste water are estimated as 90% of distribution waters.

2.3. Отпадне воде према начину пречишћавања, 2005.
Waste water by type of purification, 2005

Округ	Пречишћене количине отпадних вода, 1 000m ³ Purified waste water quantities, 1 000m ³									Испуштене отпадне воде из општина са јавном канализацијом Discharged waste water from municipalities with public sewage system	Удео пречишћених отпадних вода у укупном испуштању, у % Percentage of purified waste water in total discharge	District
	укупно Total	механички Mechanically	хемијски Chemically	биолошки Biologically	комбиновано / Combined							
					свега All	механички Mech-chem	механичко-биолошки Mech-biol	хемијско-биолошки Chem-biol	механичко-хемијско-биолошки Mech-chem-biol			
Укупно	75677	10437	0	5194	60046	0	58574	0	1472	355723	21,3	Total
Град Београд	0	0	0	0	0	0	0	0	0	138376	0,0	Belgrade town
Мачвански округ	290	290	0	0	0	0	0	0	0	8342	3,5	Mačva
Колубарски округ	3356	0	0	0	3356	0	3356	0	0	5129	65,4	Kolubara
Подунавски округ	966	0	0	0	966	0	966	0	0	6581	14,7	Podunavlje
Браничевски округ	3663	670	0	0	2993	0	2993	0	0	5358	68,4	Branicevo
Шумадијски округ	13225	0	0	0	13225	0	13225	0	0	14418	91,7	Šumadija
Поморавски округ	5293	0	0	0	5293	0	4855	0	438	8382	63,1	Pomoravlje
Борски округ	1034	0	0	0	1034	0	200	0	834	5700	18,1	Bor
Зајечарски округ	1482	1232	0	0	250	0	250	0	0	6391	23,2	Zaječar
Златиборски округ	0	0	0	0	0	0	0	0	0	13678	0,0	Zlatibor
Моравички округ	1952	0	0	0	1952	0	1952	0	0	10402	18,8	Morava
Рашки округ	4264	4264	0	0	0	0	0	0	0	14257	29,9	Raška
Расински округ	0	0	0	0	0	0	0	0	0	9275	0,0	Rasina
Нишавски округ	0	0	0	0	0	0	0	0	0	24890	0,0	Nišava
Топлички округ	0	0	0	0	0	0	0	0	0	1904	0,0	Toplica
Пиротски округ	416	0	0	0	416	0	416	0	0	6212	6,7	Pirot
Јабланички округ	1386	226	0	0	1160	0	960	0	200	8608	16,1	Jablanica
Пчињски округ	1104	0	0	0	1104	0	1104	0	0	8748	12,6	Pčinj
Северно Бачки округ	6091	255	0	0	5836	0	5836	0	0	6091	100,0	North Bačka
Средње Банатски округ	4200	0	0	0	4200	0	4200	0	0	4200	100,0	Middle Banat
Северно Банатски округ	2728	1010	0	0	1718	0	1718	0	0	2728	100,0	North Banat
Јужно Банатски округ	8736	582	0	31	8123	0	8123	0	0	8736	100,0	South Banat
Западно Бачки округ	4912	1226	0	0	3686	0	3686	0	0	5350	91,8	West Bačka
Јужно Бачки округ	5154	682	0	0	4472	0	4472	0	0	26542	19,4	South Bačka
Сремски округ	5425	0	0	5163	262	0	262	0	0	5425	100,0	Srem

2.4. Отпадне воде из јавне канализације према месту испуштања, 2005.
Waste water from public sewage system by recipient, 2005

1 000m³

	Испуштене количине отпадних вода, 1 000m ³ Quantities of discharge waste water, 1000m ³			% Удео пречишћених отпадних вода у односу на укупне по сливу Percentage of purified waste water to total by watersheds	
	непречишћених non-purified	пречишћених purified	свега all		
УКУПНО	280046	75677	355723	21,27	TOTAL
Укупно испуштено у земљу (насеље)	2858	6111	8969	68,13	Total discharge in ground (settlements)
Дунав	650	2494	3144	79,33	Danube
Тимок	1200	0	1200	0,00	Timok
В.Морава	825	1901	2726	69,74	V.Morava
Ибар	100	0	100	0,00	Ibar
Ј.Морава	0	200	200	100,00	J.Morava
Сава	14	547	561	97,50	Sava
Колубара	69	0	69	0,00	Kolubara
Тиса	0	969	969	100,00	Tisa
Укупно испуштено у водотоке	277188	63730	340918	18,69	Total discharge in watercourses
Дунав	162555	17680	180235	9,81	Danube
Тимок	5917	1432	7349	19,49	Timok
Пек	1603	0	1603	0,00	Pek
Млава	438	0	438	0,00	Mlava
В.Морава	6180	19226	25406	75,68	V.Morava
З.Морава	27208	0	27208	0,00	Z.Morava
Ибар	8657	4264	12921	33,00	Ibar
Ј.Морава	18769	4492	23261	19,31	J.Morava
Нишава	28460	416	28876	1,44	Nišava
Сава	5716	4878	10594	46,04	Sava
Колубара	3910	4706	8616	54,62	Kolubara
Дрина	3878	290	4168	6,96	Drina
Лим	3897	0	3897	0,00	Lim
Тиса	0	6346	6346	100,00	Tisa
Укупно испуштено у акумулације	0	5836	5836	100,00	Total discharge in reservoirs
Тиса	0	5836	5836	100,00	Tisa

2.5. Канализациона мрежа по општинама, 2005.
Sewage system network by municipalities, 2005

Округ, општина	Укупна дужина канализационе мреже, km <i>Total length of sewage system network, km</i>	Дужина затворене канализационе мреже, km <i>Length of closed sewage system network, km</i>	Дужина главног главног колектора, km <i>Length of main collector, km</i>	Број канализационих прикључака <i>Number of connecting pipes</i>	Број уличних сливника <i>Number of street drains</i>	District, Municipality
РЕПУБЛИКА СРБИЈА	11535	9893	1637	584514	107158	REPUBLIC OF SERBIA
Централна Србија	8423	7103	1320	440970	74142	Central Serbia
Град Београд	2218	1982	236	67667	34463	Belgrade town
Београд-Врачар	1802	1597	205	52819	32360	Beograd-Vračar
Београд-Гроцка	32	30	2	1350	0	Beograd-Grocka
Београд-Лазаревац	76	65	11	5755	698	Beograd-Lazarevac
Београд-Младеновац	164	150	14	4076	582	Beograd-Mladenovac
Београд-Обреновац	144	140	4	3667	823	Beograd-Obrenovac
Мачвански округ	278	236	42	25734	2626	Mačva
Владимирци	15	12	3	327	10	Vladimirci
Коцељева	16	11	5	900	152	Koceljeva
Крупањ	25	16	9	1320	35	Krupanj
Лозница	75	65	10	9500	354	Loznica
Љубовија	20	18	2	1187	45	Ljubovija
Мали Зворник	14	11	3	2500	30	Mali Zvornik
Шабац	113	103	10	10000	2000	Šabac
Колубарски округ	242	195	47	20084	2395	Kolubara
Ваљево	142	114	28	15000	2150	Vajjevo
Лајковац	41	32	9	2000	85	Lajkovac
Љиг	17	14	3	1220	10	Ljig
Мионица	13	11	2	374	30	Mionica
Уб	29	24	5	1490	120	Ub
Подунавски округ	344	302	42	20084	1770	Podunavlje
Велика Плана	57	45	12	2584	160	Velika Plana
Смедерево	194	172	22	10500	480	Smederevo
Смедеревска Паланка	93	85	8	7000	1130	Smederevska Palanka
Браничевски округ	206	188	18	10459	1054	Bраниčevo
Велико Градиште	15	15	0	1312	43	Veliko Gradište
Голубац	5	4	1	547	3	Golubac
Кучево	20	20	0	1200	37	Kučevo
Петровац	23	23	0	0	0	Petrovac
Пожаревац	143	126	17	7400	971	Požarevac
Шумадијски округ	503	406	97	34410	502	Šumadija
Аранђеловац	28	28	0	11000	0	Arandelovac
Кнић	5	5	0	0	0	Knić
Крагујевац-Град	409	324	85	20953	0	Kragujevac-Grad
Рача	18	14	4	907	0	Rača
Топола	36	30	6	1150	450	Topola
Лапово	7	5	2	400	52	Lapovo
Поморавски округ	354	329	25	23444	6519	Pomoravlje
Деспотовац	70	68	2	1905	58	Despotovac
Параћин	86	78	8	2143	0	Paraćin
Рековац	9	9	0	650	0	Rekovac
Јагодина	46	39	7	7218	1801	Jagodina
Свилајнац	94	90	4	3750	160	Svilajnac
Ћуприја	49	45	4	7778	4500	Ćuprija
Борски округ	176	143	33	10696	389	Bor
Бор	56	42	14	4500	0	Bor
Кладово	22	18	4	1086	17	Kladovo
Мајданпек	38	28	10	1510	72	Majdanpek
Неготин	60	55	5	3600	300	Negotin
Зајечарски округ	187	172	15	12433	476	Zaječar
Зајечар	82	79	3	5636	375	Zaječar
Књажевац	77	68	9	3747	56	Knjaževac
Сокобања	28	25	3	3050	45	Sokobanja

2.5. Канализациона мрежа по општинама, 2005. (наставак)
Sewage system network by municipalities, 2005 (continued)

Округ, општина	Укупна дужина канализационе мреже, km <i>Total length of sewage system network, km</i>	Дужина затворене канализационе мреже, km <i>Length of closed sewage system network, km</i>	Дужина главног главног колектора, km <i>Length of main collector, km</i>	Број канализационих прикључака <i>Number of connecting pipes</i>	Број уличних сливника <i>Number of street drains</i>	District, Municipality
Златиборски округ	422	381	41	30674	1946	Zlatibor
Ариље	25	18	7	3410	158	Arijlje
Бајина Башта	41	36	5	2700	600	Bajina Bašta
Косјерић	16	16	0	1400	30	Kosjerić
Нова Варош	36	34	2	2473	156	Nova Varoš
Пожега	30	28	2	1070	240	Požega
Прибој	49	41	8	3973	110	Priboj
Пријеполје	63	60	3	2679	49	Prijepolje
Сјеница	41	38	3	3000	100	Sjenica
Ужице	83	75	8	6560	490	Užice
Чајетина	38	35	3	3409	13	Čajetina
Моравички округ	687	519	168	27458	967	Morava
Горњи милановац	66	57	9	7400	0	Gornji Milanovac
Ивањица	17	13	4	2895	151	Ivanjica
Лучани	261	255	6	532	46	Lučani
Чачак	343	194	149	16631	770	Čačak
Рашки округ	476	396	80	23397	1704	Raška
Врњачка Бања	28	20	8	4500	41	Vrnjačka Banja
Краљево	303	263	40	13600	1550	Kraljevo
Нови Пазар	60	60	0	1020	0	Novi Pazar
Рашка	58	33	25	2050	43	Raška
Тутин	27	20	7	2227	70	Tutin
Расински округ	319	286	33	23138	3243	Rasina
Александровац	41	35	6	2180	31	Aleksandrovac
Брус	17	7	10	3000	200	Brus
Варварин	19	15	4	1000	50	Varvarin
Крушевац	210	202	8	14615	2652	Kruševac
Трстеник	27	24	3	2148	310	Trstenik
Ћићевац	5	3	2	195	0	Čičevac
Нишавски округ	959	655	304	34644	9024	Nišava
Алексинач	30	30	0	3216	1008	Aleksinac
Гаџин Хан	14	9	5	505	6	Gadžin Han
Мерошина	14	12	2	125	30	Merošina
Ражањ	2	2	0	400	10	Ražanj
Сврљиг	35	30	5	2398	22	Svrljig
Медиана	864	572	292	28000	7948	Mediana
Топлички округ	132	121	11	11350	25	Toplica
Блаце	40	40	0	0	0	Blace
Житорађа	19	15	4	650	0	Žitorađa
Куршумлија	13	11	2	2200	0	Kuršumlija
Прокупље	60	55	5	8500	25	Prokuplje
Пиротски округ	198	189	9	16350	2277	Pirot
Бабушница	17	15	2	500	22	Babušnica
Бела Паланка	39	37	2	2600	200	Bela Palanka
Димитроград	35	32	3	2210	185	Dimitrograd
Пирот	107	105	2	11040	1870	Pirot
Јабланички округ	424	353	71	22324	4181	Jablanica
Бојник	9	5	4	239	30	Bojnik
Власотинце	100	90	10	3500	50	Vlasotince
Лебане	66	45	21	2850	1200	Lebane
Лесковац	226	198	28	14719	2841	Leskovac
Медвеђа	19	13	6	828	55	Medveđa
Црна Трава	4	2	2	188	5	Crna Trava
Пчињски округ	298	250	48	26624	581	Pčinj
Босилеград	18	16	2	1050	0	Bosilegrad
Бујановац	46	28	18	4200	230	Bujanovac
Владичин Хан	22	17	5	2505	130	Vladičin Han
Врање	101	89	12	12919	113	Vranje
Прешево	58	52	6	2450	28	Preševo
Сурдулица	53	48	5	3500	80	Surdulica

2.5. Канализациона мрежа по општинама, 2005. (наставак)
Sewage system network by municipalities, 2005 (continued)

Округ, општина	Укупна дужина канализационе мреже, km <i>Total length of sewage system network, km</i>	Дужина затворене канализационе мреже, km <i>Length of closed sewage system network, km</i>	Дужина главног главног колектора, km <i>Length of main collector, km</i>	Број канализационих прикључака <i>Number of connecting pipes</i>	Број уличних сливника <i>Number of street drains</i>	District, Municipality
Војводина	3112	2795	317	143544	33016	Vojvodina
Северно Бачки округ	284	212	72	15363	3830	North Bačka
Бачка Топола	16	14	2	1534	30	Bačka Topola
Суботица	268	198	70	13829	3800	Subotica
Средње Банатски округ	370	330	40	15375	665	Middle Banat
Зрењанин	370	330	40	15375	665	Zrenjanin
Северно Банатски округ	251	227	24	13405	478	North Banat
Кањижа	44	40	4	2005	0	Kanjiza
Киkindа	143	130	13	5744	468	Kikinda
Сента	46	46	0	4925	0	Senta
Чока	18	11	7	731	10	Čoka
Јужно Банатски округ	441	343	98	18289	2311	South Banat
Алибунар	6	5	1	500	20	Alibunar
Бела Црква	31	29	2	2740	215	Bela Crkva
Вршац	248	160	88	7233	0	Vršac
Опово	8	5	3	300	0	Opovo
Панчево	146	143	3	7419	2076	Pančevo
Пландиште	2	1	1	97	0	Plandište
Западно Бачки округ	315	301	14	11728	4210	West Bačka
Апатин	143	140	3	3600	2700	Apatin
Кула	54	50	4	1500	300	Kula
Оџаци	15	13	2	1398	0	Odžaci
Сомбор	103	98	5	5230	1210	Sombor
Јужно Бачки округ	1177	1139	38	45920	21504	SouthBačka
Бачка Паланка	115	107	8	6510	310	Bačka Palanka
Беочин	32	25	7	2900	600	Beočin
Бечеј	91	89	2	3850	300	Bečej
Нови Сад- град	860	845	15	28000	20000	Novi Sad-town
Србобран	13	12	1	90	34	Srbobran
Тител	5	4	1	300	50	Titel
Врбас	61	57	4	4270	210	Vrbas
Сремски округ	274	243	31	23464	18	Srem
Инђија	10	10	0	1763	0	Indija
Рума	104	87	17	8253	0	Ruma
Сремска Митровица	100	90	10	5876	0	Sremska Mitrovica
Стара Пазова	22	22	0	180	0	Stara Pazova
Шид	38	34	4	7392	18	Šid

3.1. Захваћене количине воде индустрије Србије, по општинама, 2005.
Water abstraction from Serbian industries by municipalities, 2005

1 000m³

Општина	Из сопственог водозахвата From own water supplies		Из јавног водовода From public water supply	Из других система From other systems	Укупно захваћене количине воде Total water abstraction	Municipality
	подземне воде Ground water	површинске воде Surface water				
РЕПУБЛИКА СРБИЈА	481494	214424239	109012	742	215015487	REPUBLIC OF SERBIA
Централна Србија	354422	214369891	90556	0	214814869	Central Serbia
Град Београд	175300	1877535	10832	0	2063667	Belgrade town
Београд-Барајево	0	0	0	0	0	Beograd-Barajevo
Београд-Вождовац	0	0	443	0	443	Beograd-Voždovac
Београд-Врачар	0	0	72	0	72	Beograd-Vračar
Београд-Гроцка	853	1644	5	0	2502	Beograd-Grocka
Београд-Звездара	0	0	186	0	186	Beograd-Zvezdara
Београд-Земун	804	276	1964	0	3044	Beograd-Zemun
Београд-Лазаревац	10288	9799	172	0	20259	Beograd-Lazarevac
Београд-Младеновац	4150	0	1161	0	5311	Beograd-Mladenovac
Београд-Нови Београд	50479	845	1457	0	52781	Beograd-Savski Beograd
Београд-Обреновац	2455	1786865	876	0	1790196	Beograd-Obrenovac
Београд-Палилула	3873	7	1859	0	5739	Beograd-Palilula
Београд-Раковица	6	0	686	0	692	Beograd-Rakovica
Београд-Савски Венац	50	300	453	0	803	Beograd-Savski Venac
Београд-Сопот	1225	0	5	0	1230	Beograd-Sopot
Београд-Стари Град	8	0	585	0	593	Beograd-Stari Grad
Београд-Сурчин	154	0	11	0	165	Beograd-Surčin
Београд-Чукарица	100955	77799	897	0	179651	Beograd-Čukarica
Мачвански округ	23950	12252946	4925	0	12281821	Mačva
Богатић	529	0	42	0	571	Bogatić
Владимирци	1940	0	1852	0	3792	Vladimirci
Коцељева	348	2	64	0	414	Koceljeva
Крупањ	339	9	6	0	354	Krupanj
Лозница	11330	350	293	0	11973	Loznica
Љубовија	358	10	45	0	413	Ljubovija
Мали Зворник	0	12248846	17	0	12248863	Mali Zvornik
Шабац	9106	3729	2606	0	15441	Šabac
Колубарски округ	276	276	13382	0	13934	Kolubara
Ваљево	52	262	9585	0	9899	Valjevo
Лајковац	84	14	10	0	108	Lajkovac
Љиг	12	0	509	0	521	Ljig
Мионица	0	0	688	0	688	Mionica
Осечина	50	0	703	0	753	Osečina
Уб	78	0	1887	0	1965	Ub
Подунавски округ	33166	48134	19614	0	100914	Podunavlje
Велика Плана	3019	11	49	0	3079	Velika Plana
Смедерево	8643	48040	5041	0	61724	Smederevo
Смедеревска Паланка	21504	83	14524	0	36111	Smederevska Palanka
Браничевски округ	9406	876720	494	0	886620	Braničevo
Велико Градиште	0	83	1	0	84	Veliko Gradište
Голубац	47	0	0	0	47	Golubac
Жабари	0	0	0	0	0	Žabari
Жагубица	15	0	12	0	27	Žagubica
Кучево	38	7	3	0	48	Kučevo
Мало Црниће	0	0	0	0	0	Malo Crniće
Петровац	65	1	57	0	123	Petrovac
Пожаревац	9241	876629	421	0	886291	Požarevac
Шумадијски округ	1002	34097	3986	0	39085	Šumadija
Аранђеловац	0	9688	139	0	9827	Arandelovac
Баточина	0	0	13	0	13	Batočina
Кнић	0	0	3	0	3	Knić
Крагујевац-град	0	24409	2416	0	26825	Kragujevac-grad
Лапово	280	0	123	0	403	Lapovo
Рача	0	0	6	0	6	Rača
Топола	722	0	1286	0	2008	Topola
Поморавски округ	16775	65230	1166	0	83171	Pomoravlje
Деспотовац	718	30	1	0	749	Despotovac
Јагодина	9461	1104	793	0	11358	Jagodina
Параћин	4375	0	252	0	4627	Paraćin
Рековац	109	9	0	0	118	Rekovac
Свилајнац	87	64057	45	0	64189	Svilajnac
Ћуприја	2025	30	75	0	2130	Čuprija

3.1. Захваћене количине воде индустрије Србије, по општинама, 2005. (наставка)
Water abstraction from Serbian industries by municipalities, 2005 (continued)

1 000m³

Општина	Из сопственог водозахвата From own water supplies		Из јавног водовода From public water supply	Из других система From other systems	Укупно захваћене количине воде Total water abstraction	Municipality
	подземне воде Ground water	површинске воде Surface water				
Борски округ	12733	180568687	1877	0	180583297	Bor
Бор	8727	2410	1533	0	12670	Bor
Кладово	2546	92497723	41	0	92500310	Kladovo
Мајданпек	0	3449	192	0	3641	Majdanpek
Неготин	1460	88065105	111	0	88066676	Negotin
Зајечарски округ	1269	476686	2691	0	480646	Zaječar
Бољевац	105	10	53	0	168	Boljevac
Зајечар	39	476270	500	0	476809	Zaječar
Књажевац	0	8	2105	0	2113	Knjaževac
Сокобања	1125	398	33	0	1556	Sokobanja
Златиборски округ	4566	14966761	7405	0	14978732	Zlatibor
Ариље	30	70	36	0	136	Arijlje
Бајина Башта	17	10810310	17	0	10810344	Bajina Bašta
Косјерић	1003	511	93	0	1607	Kosjerić
Нова Варош	119	2753580	21	0	2753720	Nova Varoš
Пожега	35	45	2128	0	2208	Požega
Прибој	934	1386567	159	0	1387660	Priboj
Пријеполје	1573	0	131	0	1704	Prijepolje
Сјеница	252	0	4	0	256	Sjenica
Ужице	582	13178	4668	0	18428	Užice
Чајетина	21	2500	148	0	2669	Čajetina
Моравички округ	2576	1827313	13900	0	1843789	Morava
Горњи Милановац	1712	2401	2804	0	6917	Gornji Milanovac
Ивањица	20	0	106	0	126	Ivanjica
Лучани	10	1902	197	0	2109	Lučani
Чачак	834	1823010	10793	0	1834637	Čacak
Рашки округ	13166	86249	819	0	100234	Raška
Врњачка Бања	1006	427	68	0	1501	Vrnjačka Banja
Краљево	9580	532	437	0	10549	Kraljevo
Нови Пазар	26	84424	264	0	84714	Novi Pazar
Рашка	1187	866	50	0	2103	Raška
Тутин	1367	0	0	0	1367	Tutin
Расински округ	5850	11726	2128	0	19704	Rasina
Александровац	1063	766	457	0	2286	Aleksandrovac
Брус	1140	0	28	0	1168	Brus
Варварин	255	0	0	0	255	Varvarin
Крушевац	825	10960	1104	0	12889	Kruševac
Трстеник	2501	0	520	0	3021	Trstenik
Ћићевац	66	0	19	0	85	Ćičevac
Нишавски округ	32278	1020801	1451	0	1054530	Nišava
Град Ниш	77	380	606	0	1063	Grad Niš
Ниш-Медиана	31689	1018458	116	0	1050263	Niš-Mediana
Ниш-Нишка Бања	75	0	109	0	184	Niš-Niška Banja
Ниш-Палилула	143	0	226	0	369	Niš-Palilula
Ниш-Пантелеј	0	0	0	0	0	Niš-Panteleј
Ниш-Црвени Крст	0	0	300	0	300	Niš-Crveni Krst
Алексинач	15	1887	59	0	1961	Aleksinac
Гаџин Хан	0	0	6	0	6	Gadžin Han
Мерошина	0	0	18	0	18	Merošina
Ражањ	0	0	0	0	0	Ražanj
Сврљиг	279	76	11	0	366	Svrljig
Топлички округ	719	1767	164	0	2650	Toplica
Блаце	0	682	3	0	685	Blace
Житорађа	0	0	0	0	0	Žitorađa
Куршумлија	373	65	12	0	450	Kuršumljija
Прокупље	346	1020	149	0	1515	Prokuplje
Пиротски округ	7979	0	2502	0	10481	Pirot
Бабушница	0	0	1329	0	1329	Babušnica
Бела Паланка	531	0	7	0	538	Bela Palanka
Димитровград	685	0	1	0	686	Dimitrovgrad
Пирот	6763	0	1165	0	7928	Pirot
Јабланички округ	10694	5341	1105	0	17140	Jablanica
Бојник	2	0	0	0	2	Bojnik
Власотинце	12	2334	62	0	2408	Vlasotince
Лебане	0	876	5	0	881	Lebane
Лесковац	10679	1735	1038	0	13452	Leskovac
Медвеђа	1	396	0	0	397	Medveđa
Црна Трава	0	0	0	0	0	Crna Trava

3.1. Захваћене количине воде индустрије Србије, по општинама, 2005. (наставка)
Water abstraction from Serbian industries by municipalities, 2005 (continued)

1 000m³

Општина	Из сопственог водозахвата <i>From own water supplies</i>		Из јавног водовода <i>From public water supply</i>	Из других система <i>From other systems</i>	Укупно захваћене количине воде <i>Total water abstraction</i>	Municipality
	подземне воде <i>Ground water</i>	површинске воде <i>Surface water</i>				
Пчињски округ	2717	249622	2115	0	254454	Пчињ
Босилеград	276	0	0	0	276	Bosilegrad
Бујановац	58	100	85	0	243	Bujanovac
Владичин Хан	42	142	1510	0	1694	Vladičin Han
Врање	1969	9620	378	0	11967	Vranje
Прешево	19	0	16	0	35	Preševo
Сурдулица	352	239760	126	0	240238	Surdulica
Трговиште	1	0	0	0	1	Trgovište
Војводина	127072	54348	18456	742	200618	Vojvodina
Северно-бачки округ	11624	18	1194	0	12836	North Bačka
Бачка Топола	1422	0	202	0	1624	Bačka Topola
Мали Иђош	3	0	3	0	6	Mali Idoš
Суботица	10199	18	989	0	11206	Subotica
Средње-банатски округ	6130	1922	261	4	8317	Middle Banat
Житиште	489	0	0	0	489	Žitište
Зрењанин	1976	1922	252	4	4154	Zrenjanin
Нова Црња	221	0	0	0	221	Nova Crnja
Нови Бечеј	2952	0	9	0	2961	Novi Bečej
Сечањ	492	0	0	0	492	Sečanj
Северно-банатски округ	7748	4973	5041	0	17762	North Banat
Ада	229	0	1	0	230	Ada
Кањижа	2013	0	104	0	2117	Kanjiža
Кикинда	1731	0	4790	0	6521	Kikinda
Нови Кнежевац	1520	0	1	0	1521	Novi Kneževac
Сента	2158	4973	130	0	7261	Senta
Чока	97	0	15	0	112	Čoka
Јужно-банатски округ	14217	12970	6088	5	33280	South Banat
Алибунар	0	0	871	0	871	Alibunar
Бела Црква	0	0	54	0	54	Bela Crkva
Вршац	8	0	648	0	656	Vršac
Ковачица	9	0	638	0	647	Kovačica
Ковин	230	0	1933	0	2163	Kovin
Опово	3	0	0	0	3	Opovo
Панчево	13952	12970	1943	5	28870	Pančevo
Пландиште	15	0	1	0	16	Plandište
Западно-бачки округ	12067	884	202	0	13153	West Bačka
Апатин	2062	0	39	0	2101	Apatin
Кула	3610	430	34	0	4074	Kula
Оџаци	708	454	9	0	1171	Odžaci
Сомбор	5687	0	120	0	5807	Sombor
Јужно-бачки округ	55490	25498	4335	10	85333	South Bačka
Бач	538	0	16	0	554	Bač
Бачка Паланка	3757	0	443	0	4200	Bačka Palanka
Бачки Петровац	490	0	0	0	490	Bački Petrovac
Беочин	709	1520	55	0	2284	Beočin
Бечеј	3113	0	265	0	3378	Bečej
Врбас	5098	1520	8	0	6626	Vrbas
Жабалј	1305	0	0	0	1305	Žabalj
Нови Сад-град	38962	22421	3548	10	64941	Novi Sad-grad
Србобран	650	0	0	0	650	Srbobran
Сремски Карловци	11	0	0	0	11	Sremски Karlovci
Темерин	501	37	0	0	538	Temerin
Тител	356	0	0	0	356	Titel
Сремски округ	19796	8083	1335	723	29937	Srem
Инђија	2918	0	159	0	3077	Indija
Ириг	0	2950	327	0	3277	Irig
Пећинци	48	513	0	0	561	Pećinci
Рума	5202	0	286	0	5488	Ruma
Сремска Митровица	9406	4620	408	723	15157	Sremска Mitrovica
Стара Пазова	13	0	9	0	22	Stara Pazova
Шид	2209	0	146	0	2355	Šid

3.2. Захваћене количине воде индустрије Србије по гранама делатности, 2005.
Water abstraction from Serbian industries by branches, 2005

1 000m³

Грана делатности	Из јавног водовода <i>From public water supply</i>	Из других система <i>From other systems</i>	Из сопственог водозахвата/ <i>From own water supplies</i>		Укупно захваћене количине воде <i>Total water abstraction</i>	By branches
			подземне воде <i>Ground water</i>	површинске воде <i>Surface water</i>		
УКУПНО	109012	742	481494	214424239	215015487	TOTAL
10 Вађење енергетских сировина	908	0	3393	3404	7705	10 Mining and quarrying of energy-producing materials
13 Вађење руда метала	1445	0	395	2084	3924	13 Mining of metal ores
14 Вађење осталих руда и камена	201	0	358	982	1541	14 Other mining and quarrying
Производња прехранбених производа и пића	28161	5	39378	6714	74258	15 Manufacture of food products and beverages
16 Производња дуванских производа	404	0	3	0	407	16 Manufacture of tobacco products
17 Производња текстилних предива и тканина	487	0	1213	652	2352	17 Manufacture of textile yarns and textiles
18 Производња одевних предмета и крзна	398	0	182	2	582	18 Manufacture of wearing apparel and fur
19 Производња коже и предмета од коже, обуће	359	4	195	0	558	19 Manufacture of leather and leather products, footwear
20 Прерада и производи од дрвета и плуте	121	0	165	115	401	20 Manufacture of wood, wood products and cork
21 Производња целулозе, папира и производа од папира	178	578	854	2793	4403	21 Manufacture of pulp, paper and paper products
22 Издавање, штампање и репродукција	577	0	1	0	578	22 Publishing, printing and reproduction
23 Производња кокса и деривата нафте	359	0	22	2950	3331	23 Manufacture of coke and refined petroleum products
24 Производња хемикалија и хемијских производа	4181	0	6541	16602	27324	24 Manufacture of chemicals and chemical products
25 Производња производа од гуме и пластике	4255	0	428	825	5508	25 Manufacture of rubber and plastic products
26 Производња производа од осталих неметалних минерала	2984	0	6717	2947	12648	26 Manufacture of other mineral products
27 Производња основних метала	10058	0	128	53524	63710	27 Manufacture of basic metals
28 Произв. станд. металних произв., осим машина и уређаја	2285	0	177	355	2817	28 Manufacture of metal products, except machinery
29 Производња осталих машина и уређаја	4688	0	744	301	5733	29 Other machinery and equipment manufacture
30 Производња канцеларијских и рачунских машина	3	0	0	0	3	30 Manufacture of office machinery and computers
31 Производња других електричних машина и апарата	575	10	580	23	1188	31 Manufacture of other electrical machinery and apparatus
32 Производња радио, ТВ и комуникационе опреме	61	0	33	0	94	32 Manufacture of radio, television and communication equipment
33 Производња прецизних и оптичких инструмената	167	0	58	0	225	33 Manufacture of precision and optical instruments
34 Производња моторних возила и приколица	2195	0	141	33	2369	34 Manufacture of motor vehicles and trailers
35 Производња осталих саобраћајних средстава	359	0	113	12	484	35 Manufacture of other transport equipment
36 Производња намештаја и сличних производа	553	0	254	26	833	36 Manufacture of furniture and related products
37 Рециклажа	117	0	1	0	118	37 Recycling
40 Производња електричне енергије, гаса и воде	4180	145	7389	214152279	214163993	40 Electricity, gas and hot water supply
41 Пречишћавање и дистрибуција воде	38753	0	412031	177616	628400	41 Water purification and distribution

3.3. Коришћење воде индустрије Србије по гранама делатности, 2005. Water use by Serbian industries by branches, 2005

1 000m³

Грана делатности	Количине воде коришћене за производњу <i>Water utilization for production</i>					За санитарне потребе <i>For sanitary requirement</i>	Укупно коришћене воде <i>Total water utilization in industry</i>	By branches
	свега <i>All</i>	као покретачка енергија ¹⁾ <i>Utilization for electricity production¹⁾</i>	за пренос топлоте <i>For cooling purposes</i>	као сировина <i>As raw material</i>	за остале намене <i>For other purposes</i>			
УКУПНО	214872410	210878880	2813775	556151	623604	25199	214897609	TOTAL
10 Вађење енергетских сировина	4251	0	0	841	3410	490	4741	10 Mining and quarrying of energy-producing materials
13 Вађење руда метала	3221	0	182	58	2981	703	3924	13 Mining of metal ores
14 Вађење осталих руда и камена	1382	0	201	3	1178	159	1541	14 Other mining and quarrying
15 Производња прехранбених производа и пића	67489	234	12005	26386	28864	6015	73504	15 Manufacture of food products and beverages
16 Производња дуванских производа	345	0	75	195	75	62	407	16 Manufacture of tobacco products
17 Производња текстилних предива и тканина	2126	24	844	411	847	226	2352	17 Manufacture of textile yarns and textiles
18 Производња одевних предмета и крзна	453	0	129	0	324	129	582	18 Manufacture of wearing apparel and fur
19 Производња коже и предмета од коже, обуће	332	0	169	1	162	226	558	19 Manufacture of leather and leather products, footwear
20 Прерада и производи од дрвета и плуте	290	0	111	42	137	110	400	20 Manufacture of wood, wood products and cork
21 Производња целулозе, папира и производа од папира	4234	79	174	786	3195	169	4403	21 Manufacture of pulp, paper and paper products
22 Издавање, штампање и репродукција	286	0	152	12	122	290	576	22 Publishing, printing and reproduction
23 Производња кокса и деривата нафте	3008	1500	1114	15	379	323	3331	23 Manufacture of coke and refined petroleum products
24 Производња хемикалија и хемијских производа	24394	890	13895	6193	3416	1795	26189	24 Manufacture of chemicals and chemical products
25 Производња производа од гуме и пластике	4247	9	3849	88	301	1161	5408	25 Manufacture of rubber and plastic products
26 Производња производа од осталих неметалних минерала	10682	0	2431	3696	4555	1809	12491	26 Manufacture of other mineral products
27 Производња основних метала	59108	519	52344	720	5525	3344	62452	27 Manufacture of basic metals
28 Произв. Стандардних металних производа, осим машина и уређаја	1296	0	572	38	686	1507	2803	28 Manufacture of metal products, except machinery
29 Производња осталих машина и уређаја	4446	0	957	2	3487	1230	5676	29 Other machinery and equipment manufacture
30 Производња канцеларијских и рачунских машина	0	0	0	0	0	3	3	30 Manufacture of office machinery and computers
31 Производња других електричних машина и апарата	678	0	491	13	174	504	1182	31 Manufacture of other electrical machinery and apparatus
32 Производња радио, ТВ и комуникационе опреме	41	0	0	0	41	53	94	32 Manufacture of radio, television and communication equipment
33 Производња прецизних и оптичких инструмената	124	0	12	0	112	101	225	33 Manufacture of precision and optical instruments
34 Производња моторних возила и приколица	1756	0	687	36	1033	610	2366	34 Manufacture of motor vehicles and trailers
35 Производња осталих саобраћајних средстава	330	0	61	0	269	148	478	35 Manufacture of other transport equipment
36 Производња намештаја и сличних производа	601	0	123	8	470	221	822	36 Manufacture of furniture and related products
37 Рециклажа	10	0	1	0	9	108	118	37 Recycling
40 Производња електричне енергије, гаса и воде	214151891	210875625	2723183	6745	546338	2890	214154781	40 Electricity, gas and hot water supply
41 Пречишћавање и дистрибуција воде	525389	0	13	509862	15514	813	526202	41 Water purification and distribution

¹⁾ Укључене су проточне воде у ХЕ, воде за производњу паре у ТЕ и у индустријским котларницама и топланама. / Included Hydro Power Plants flowing water, water used in Termo Power Plants and industrial boiler rooms.

3.4. Отпадне воде индустрије Србије по општинама, 2005.
Discharged waste water from Serbian industry by municipalities, 2005

1 000m³

Општина	Сопственим канализационим системом у Own sewage systems to				У јавну канализацију Public sewage	У друге системе To other systems	Укупно испуштене отпадне воде Total discharge waste water	Municipality
	земљу Ground	водотоке Watercourses	акумулације Reservoirs	свега All				
РЕПУБЛИКА СРБИЈА	26870	3362455	6464	3395789	76782	4504	3477075	REPUBLIC OF SERBIA
Централна Србија	5517	3292912	6357	3304786	53675	0	3358461	Central Serbia
Град Београд	2276	1795315	0	1797591	17812	0	1815403	Belgrade town
Београд-Вождовац	28	18	0	46	307	0	353	Beograd-Voždovac
Београд-Врачар	0	0	0	0	59	0	59	Beograd-Vračar
Београд-Гроцка	1	355	0	356	225	0	581	Beograd-Grocka
Београд-Звездара	0	0	0	0	182	0	182	Beograd-Zvezdara
Београд-Земун	84	805	0	889	1471	0	2360	Beograd-Zemun
Београд-Лазаревац	0	3227	0	3227	63	0	3290	Beograd-Lazarevac
Београд-Младеновац	0	15	0	15	1230	0	1245	Beograd-Mladenovac
Београд-Нови Београд	2	677	0	679	4069	0	4748	Beograd-Novi Beograd
Београд-Обреновац	2151	1785809	0	1787960	5	0	1787965	Beograd-Obrenovac
Београд-Палилула	6	511	0	517	1895	0	2412	Beograd-Palilula
Београд-Раковица	0	215	0	215	286	0	501	Beograd-Rakovica
Београд-Савски Венац	0	300	0	300	390	0	690	Beograd-Savski Venac
Београд-Сопот	0	5	0	5	4	0	9	Beograd-Sopot
Београд-Стари Град	0	0	0	0	526	0	526	Beograd-Stari Grad
Београд-Сурчин	0	93	0	93	5	0	98	Beograd-Surčin
Београд-Чукарица	4	3285	0	3289	7095	0	10384	Beograd-Čukarica
Мачвански округ	652	6420	0	7072	723	0	7795	Mačva
Богатић	46	0	0	46	0	0	46	Bogatić
Владимирци	28	1804	0	1832	25	0	1857	Vladimirci
Коцелјева	5	38	0	43	7	0	50	Koceljeva
Крупањ	0	0	0	0	60	0	60	Krupanj
Лозница	10	965	0	975	267	0	1242	Loznica
Љубовија	11	31	0	42	15	0	57	Ljubovija
Мали Зворник	10	0	0	10	12	0	22	Mali Zvornik
Шабац	542	3582	0	4124	337	0	4461	Šabac
Колубарски округ	42	229	0	271	1245	0	1516	Kolubara
Ваљево	2	46	0	48	656	0	704	Valjevo
Лајковац	0	20	0	20	88	0	108	Lajkovac
Љиг	12	0	0	12	117	0	129	Ljig
Мионица	0	32	0	32	55	0	87	Mionica
Осечина	0	50	0	50	199	0	249	Osečina
Уб	28	81	0	109	130	0	239	Ub
Подунавски округ	14	40770	0	40784	15181	0	55965	Podunavlje
Велика Плана	8	10	0	18	45	0	63	Velika Plana
Смедерево	0	40760	0	40760	546	0	41306	Smederevo
Смедеревска Паланка	6	0	0	6	14590	0	14596	Smederevska Palanka
Браничевски округ	403	876444	0	876847	1440	0	878287	Braničevo
Велико Градиште	0	51	0	51	1	0	52	Veliko Gradište
Голубац	0	44	0	44	0	0	44	Golubac
Жагубица	12	13	0	25	0	0	25	Žagubica
Кучево	12	9	0	21	3	0	24	Kučevo
Петровац	7	50	0	57	51	0	108	Petrovac
Пољаревац	372	876277	0	876649	1385	0	878034	Požarevac
Шумадијски округ	0	1068	0	1068	3002	0	4070	Šumadija
Аранђеловац	0	146	0	146	302	0	448	Arandelovac
Баточина	0	0	0	0	13	0	13	Batočina
Кнић	0	3	0	3	0	0	3	Knić
Крагујевац-град	0	121	0	121	2168	0	2289	Kragujevac-grad
Лапово	0	0	0	0	118	0	118	Lapovo
Рача	0	0	0	0	6	0	6	Rača
Топола	0	798	0	798	395	0	1193	Topola
Поморавски округ	1514	64570	0	66084	1628	0	67712	Pomoravlje
Деспотовац	2	124	0	126	1	0	127	Despotovac
Јагодина	447	849	0	1296	655	0	1951	Jagodina
Параћин	0	460	0	460	883	0	1343	Paraćin
Рековац	0	10	0	10	3	0	13	Rekovac
Свилајнац	1065	63120	0	64185	1	0	64186	Svilajnac
Ћуприја	0	7	0	7	85	0	92	Čuprija

3.4. Отпадне воде индустрије Србије по општинама, 2005. (наставак)
Discharged waste water from Serbian industry by municipalities, 2005 (continued)

1 000m³

Општина	Сопственим канализационим системом у Own sewage systems to				У јавну канализацију Public sewage	У друге системе To other systems	Укупно испуштене отпадне воде Total discharge waste water	Municipality
	земљу Ground	водотоке Watercourses	акумулације Reservoirs	свега All				
Борски округ	6	482746	2	482754	1249	0	484003	Bor
Бор	0	2218	0	2218	800	0	3018	Bor
Кладово	0	196596	2	196598	14	0	196612	Kladovo
Мајданпек	0	171	0	171	412	0	583	Majdanpek
Неготин	6	283761	0	283767	23	0	283790	Negotin
Зајечарски округ	151	344	0	495	2332	0	2827	Zaječar
Бољевац	97	10	0	107	18	0	125	Boljevac
Зајечар	19	283	0	302	240	0	542	Zaječar
Књажевац	35	21	0	56	2038	0	2094	Knjaževac
Сокобања	0	30	0	30	36	0	66	Sokobanja
Златиборски округ	46	20694	6040	26780	1012	0	27792	Zlatibor
Ариље	0	72	0	72	54	0	126	Arijlje
Бајина Башта	17	0	6040	6057	14	0	6071	Bajina Bašta
Косјерић	0	370	0	370	100	0	470	Kosjerić
Нова Варош	0	6721	0	6721	17	0	6738	Nova Varoš
Пожега	0	30	0	30	90	0	120	Požega
Прибој	0	4399	0	4399	117	0	4516	Priboj
Пријеполје	0	78	0	78	98	0	176	Prijepolje
Сјеница	0	132	0	132	4	0	136	Sjenica
Ужице	20	8892	0	8912	403	0	9315	Užice
Чајетина	9	0	0	9	115	0	124	Čajetina
Моравички округ	35	1944	315	2294	1817	0	4111	Morava
Горњи Милановац	15	388	0	403	640	0	1043	Gornji Milanovac
Ивањица	0	12	0	12	58	0	70	Ivanjica
Лучани	0	297	0	297	158	0	455	Lučani
Чачак	20	1247	315	1582	961	0	2543	Čačak
Рашки округ	142	441	0	583	1009	0	1592	Raška
Врњачка Бања	1	0	0	1	130	0	131	Vrnjačka Banja
Краљево	64	333	0	397	562	0	959	Kraljevo
Нови Пазар	6	10	0	16	257	0	273	Novi Pazar
Рашка	71	98	0	169	58	0	227	Raška
Тутин	0	0	0	0	2	0	2	Tutin
Расински округ	11	788	0	799	1397	0	2196	Rasina
Александровац	0	36	0	36	49	0	85	Aleksandrovac
Брус	1	3	0	4	21	0	25	Brus
Варварин	0	0	0	0	2	0	2	Varvarin
Крушевац	3	578	0	581	983	0	1564	Kruševac
Трстеник	0	125	0	125	342	0	467	Trstenik
Ћићевац	7	46	0	53	0	0	53	Čičevac
Нишавски округ	5	403	0	408	1302	0	1710	Nišava
Град Ниш	0	394	0	394	390	0	784	Grad Niš
Ниш-Медиана	0	0	0	0	143	0	143	Niš-Mediana
Ниш-Нишка Бања	0	0	0	0	174	0	174	Niš-Niška Banja
Ниш-Палилула	5	0	0	5	283	0	288	Niš-Palilula
Ниш-Црвени Крст	0	0	0	0	214	0	214	Niš-Crveni Krst
Алексинач	0	0	0	0	70	0	70	Aleksinac
Гаџин Хан	0	6	0	6	0	0	6	Gadžin Han
Мерошина	0	0	0	0	18	0	18	Merošina
Сврљиг	0	3	0	3	10	0	13	Svrljig
Топлички округ	30	309	0	339	41	0	380	Toplica
Блаце	0	0	0	0	2	0	2	Blace
Куршумлија	0	29	0	29	0	0	29	Kuršumlija
Прокупље	30	280	0	310	39	0	349	Prokuplje
Пиротски округ	1	1	0	2	837	0	839	Pirot
Бабушница	1	0	0	1	24	0	25	Babušnica
Бела Паланка	0	1	0	1	6	0	7	Bela Palanka
Димитровград	0	0	0	0	3	0	3	Dimitrovgrad
Пирот	0	0	0	0	804	0	804	Pirot
Јабланички округ	52	36	0	88	1042	0	1130	Jablanica
Бојник	2	0	0	2	0	0	2	Bojnik
Власотинце	28	1	0	29	39	0	68	Vlasotince
Лебане	0	7	0	7	0	0	7	Lebane
Лесковац	21	22	0	43	1003	0	1046	Leskovac
Медвеђа	1	6	0	7	0	0	7	Medveđa

3.4. Отпадне воде индустрије Србије по општинама, 2005. (наставак)
Discharged waste water from Serbian industry by municipalities, 2005 (continued)

1 000m³

Општина	Сопственим канализационим системом у Own sewage systems to				У јавну канализацију Public sewage	У друге системе To other systems	Укупно испуштене отпадне воде Total discharge waste water	Municipality
	земљу Ground	водотоке Watercourses	акумулације Reservoirs	свега All				
Пчињски округ	137	390	0	527	606	0	1133	Pčinj
Босилеград	0	1	0	1	0	0	1	Bosilegrad
Бујановац	107	42	0	149	65	0	214	Bujanovac
Владичин Хан	10	40	0	50	55	0	105	Vladičin Han
Врање	5	167	0	172	360	0	532	Vranje
Прешево	14	8	0	22	6	0	28	Preševo
Сурдулица	0	132	0	132	120	0	252	Surdulica
Трговиште	1	0	0	1	0	0	1	Trgovište
Војводина	21353	69543	107	91003	23107	4504	118614	Vojvodina
Северно-бачки округ	1529	307	107	1943	1481	0	3424	North Bačka
Суботица	375	118	0	493	1344	0	1837	Subotica
Мали Иђош	5	0	0	5	0	0	5	Mali Idoš
Бачка Топола	1149	189	107	1445	137	0	1582	Bačka Topola
Средње-банатски округ	3621	2109	0	5730	873	7	6610	Middle Banat
Житиште	488	0	0	488	1	0	489	Žitište
Зрењанин	198	1827	0	2025	861	7	2893	Zrenjanin
Нова Црња	2	219	0	221	0	0	221	Nova Crnja
Нови Бечеј	2877	63	0	2940	0	0	2940	Novi Bečej
Сечањ	56	0	0	56	11	0	67	Sečanj
Северно-банатски округ	1821	7173	0	8994	1459	0	10453	North Banat
Ада	14	200	0	214	1	0	215	Ada
Кањижа	1466	60	0	1526	68	0	1594	Kanjiža
Кикинда	2	1498	0	1500	697	0	2197	Kikinda
Нови Кнежевац	33	794	0	827	21	0	848	Novi Kneževac
Сента	220	4606	0	4826	661	0	5487	Senta
Чока	86	15	0	101	11	0	112	Čoka
Јужно-банатски округ	1057	25911	0	26968	4571	5	31544	South Banat
Алибунар	0	0	0	0	871	0	871	Alibunar
Бела Црква	1	0	0	1	44	0	45	Bela Crkva
Вршац	2	65	0	67	343	0	410	Vršac
Ковачица	4	0	0	4	634	0	638	Kovačica
Ковин	210	0	0	210	1931	0	2141	Kovin
Опово	3	0	0	3	0	0	3	Opovo
Панчево	821	25846	0	26667	748	5	27420	Pančevo
Планиште	16	0	0	16	0	0	16	Plandište
Западно-бачки округ	3660	1962	0	5622	396	0	6018	West Bačka
Апатин	4	1546	0	1550	180	0	1730	Apatin
Кула	2539	0	0	2539	40	0	2579	Kula
Оџаци	0	416	0	416	118	0	534	Odžaci
Сомбор	1117	0	0	1117	58	0	1175	Sombor
Јужно-бачки округ	1636	28392	0	30028	1693	0	31721	South Bačka
Бач	16	0	0	16	38	0	54	Bač
Бачка Паланка	601	106	0	707	198	0	905	Bačka Palanka
Бачки Петровац	12	0	0	12	0	0	12	Bački Petrovac
Беоцин	0	1529	0	1529	55	0	1584	Beočin
Бечеј	72	188	0	260	155	0	415	Bečej
Врбас	14	3055	0	3069	22	0	3091	Vrbas
Жабалј	5	0	0	5	0	0	5	Žabalj
Нови Сад-град	571	23514	0	24085	1225	0	25310	Novi Sad-grad
Сремски Карловци	5	0	0	5	0	0	5	Sremски Karlovci
Темерин	338	0	0	338	0	0	338	Temerin
Тител	2	0	0	2	0	0	2	Titel
Сремски округ	8029	3689	0	11718	12634	4492	28844	Srem
Инђија	2918	0	0	2918	136	0	3054	Indija
Ириг	0	26	0	26	3100	0	3126	Irig
Пећинци	0	561	0	561	0	0	561	Pećinci
Рума	5089	137	0	5226	238	0	5464	Ruma
Сремска Митровица	8	756	0	764	9019	4492	14275	Sremска Mitrovica
Стара Пазова	13	1	0	14	3	0	17	Stara Pazova
Шид	1	2208	0	2209	138	0	2347	Šid

3.5. Отпадне воде индустрије Србије према начину пречишћавања, 2005.
Discharged waste water from Serbian industry by type of purification, 2005

1 000 m³

Грана делатности	Укупне отпадне воде Total waste water	Пречишћене количине отпадних вода / Purified waste water quantities										By branches
		свега All	хлађењем By cooling	механички Mechanically	хемијски Chemically	биолошки Biologically	комбиновано / Combined					
							свега All	механичко-хемијски Mech-chem	механичко-биолошки Mech-biol	хемијско-биолошки Chem-biol	механичко-хемијско-биолошки Mech-chem-biol	
УКУПНО	3477075	234503	149585	25470	2377	1338	55733	7302	3252	1017	44162	TOTAL
Вађење енергетских сировина	2388	1916	0	56	0	0	1860	0	0	0	1860	10 Mining and quarrying of energy-producing materials
13 Вађење руда метала	1174	435	0	435	0	0	0	0	0	0	0	13 Mining of metal ores
Вађење осталих руда и камена	1519	281	0	196	0	77	8	8	0	0	0	14 Other mining and quarrying
Производња прехранбених производа и пића	44211	5532	65	3450	264	786	967	598	199	139	31	15 Manufacture of food products and beverages
16 Производња дуванских производа	221	0	0	0	0	0	0	0	0	0	0	16 Manufacture of tobacco products
Производња текстилних предива и тканина	1862	292	0	7	285	0	0	0	0	0	0	17 Manufacture of textile yarns and textiles
18 Производња одевних предмета и крзна	452	98	0	0	2	0	96	96	0	0	0	18 Manufacture of wearing apparel and fur
Производња коже и предмета од коже, обуће	505	125	0	125	0	0	0	0	0	0	0	19 Manufacture of leather and leather products, footwear
20 Прерада и производи од дрвета и плуте	274	54	0	54	0	0	0	0	0	0	0	20 Manufacture of wood, wood products and cork
Производња целулозе, папира и производа од папира	4068	3228	0	395	0	0	2833	542	2291	0	0	21 Manufacture of pulp, paper and paper products
22 Издавање, штампање и репродукција	554	24	0	16	0	0	8	8	0	0	0	22 Publishing, printing and reproduction
Производња кокса и деривата нафте	3163	31	0	31	0	0	0	0	0	0	0	23 Manufacture of coke and refined petroleum products
24 Производња хемикалија и хемијских производа	21437	3746	333	393	285	263	2472	145	0	0	2327	24 Manufacture of chemicals and chemical products
Производња производа од гуме и пластике	4669	227	67	0	43	63	54	42	12	0	0	25 Manufacture of rubber and plastic products
26 Производња производа од осталих неметалних минерала	6702	971	479	160	0	0	332	332	0	0	0	26 Manufacture of other mineral products
Производња основних метала	51326	45140	176	526	69	2	44367	4961	0	0	39406	27 Manufacture of basic metals
28 Произв. стандардних металних производа, осим машина и уређаја	2611	290	0	0	125	31	134	122	0	12	0	28 Manufacture of metal products, except machinery
Производња осталих машина и уређаја	5490	900	0	0	591	39	270	249	0	20	1	29 Other machinery and equipment manufacture
30 Производња канцеларијских и рачунских машина	3	0	0	0	0	0	0	0	0	0	0	30 Manufacture of office machinery and computers
Производња других електричних машина и апарата	1143	102	17	46	17	0	22	13	3	6	0	31 Manufacture of other electrical machinery and apparatus
32 Производња радио, ТВ и комуникационе опреме	93	3	0	0	3	0	0	0	0	0	0	32 Manufacture of radio, television and communication equipment
Производња прецизних и оптичких инструмената	225	6	0	0	0	0	6	6	0	0	0	33 Manufacture of precision and optical instruments
34 Производња моторних возила и приколица	2239	439	117	13	194	35	80	68	12	0	0	34 Manufacture of motor vehicles and trailers
Производња осталих саобраћајних средстава	458	14	0	2	0	0	12	0	0	12	0	35 Manufacture of other transport equipment
Производња намештаја и сличних производа	772	64	3	45	0	0	16	16	0	0	0	36 Manufacture of furniture and related products
37 Рециклажа	118	0	0	0	0	0	0	0	0	0	0	37 Recycling
Производња електричне енергије, гаса и воде	3264878	170480	148323	19453	498	22	2184	96	723	828	537	40 Electricity, gas and hot water supply
40 Пречишћавање и дистрибуција воде	54520	105	5	67	1	20	12	0	12	0	0	41 Water purification and distribution

3.6. Испуштање отпадних вода индустрије Србије према типу водопријемника, 2005. Discharged waste water from Serbian industry by type of recipient, 2005

1 000m³

Грана делатности	У јавну канализацију <i>To public sewage</i>	Сопственим канализационим-системом у <i>Own sewage systems network to</i>		У друге системе <i>To other systems</i>	Укупно испуштене отпадне воде <i>Total discharged waste water</i>	By branches
		реку или језеро <i>River or lake</i>	земљу <i>Ground</i>			
УКУПНО	76782	3368919	26870	4504	3477075	TOTAL
10 Вађење енергетских сировина		2120	188	0	2388	10 Mining and quarrying of energy-producing materials
13 Вађење руда метала	638	524	12	0	1174	13 Mining of metal ores
14 Вађење осталих руда и камена	230	1054	235	0	1519	14 Other mining and quarrying
15 Производња прехранбених производа и пића	24327	13140	6739	5	44211	15 Manufacture of food products and beverages
16 Производња дуванских производа	219	1	1	0	221	16 Manufacture of tobacco products
17 Производња текстилних предива и тканина	647	1212	3	0	1862	17 Manufacture of textile yarns and textiles
18 Производња одевних предмета и крзна	319	98	35	0	452	18 Manufacture of wearing apparel and fur
19 Производња коже и предмета од коже, обуће	305	175	25	0	505	19 Manufacture of leather and leather products, footwear
20 Прерада и производи од дрвета и плуте	67	157	50	0	274	20 Manufacture of wood, wood products and cork
21 Производња целулозе, папира и производа од папира	120	3948	0	0	4068	21 Manufacture of pulp, paper and paper products
22 Издавање, штампање и репродукција	552	0	2	0	554	22 Publishing, printing and reproduction
23 Производња кокса и деривата нафте	3152	0	11	0	3163	23 Manufacture of coke and refined petroleum products
24 Производња хемикалија и хемијских производа	1772	16736	2922	7	21437	24 Manufacture of chemicals and chemical products
25 Производња производа од гуме и пластике	1610	2976	83	0	4669	25 Manufacture of rubber and plastic products
26 Производња производа од осталих неметалних минерала	3315	2844	543	0	6702	26 Manufacture of other mineral products
27 Производња основних метала	1180	50109	37	0	51326	27 Manufacture of basic metals
28 Произв. стандардних металних производа, осим машина и уређаја	2372	210	29	0	2611	28 Manufacture of metal products, except machinery
29 Производња осталих машина и уређаја	3622	1488	380	0	5490	29 Other machinery and equipment manufacture
30 Производња канцеларијских и рачунских машина	3	0	0	0	3	30 Manufacture of office machinery and computers
31 Производња других електричних машина и апарата	975	107	61	0	1143	31 Manufacture of other electrical machinery and apparatus
32 Производња радио, ТВ и комуникационе опреме	90	3	0	0	93	32 Manufacture of radio, television and communication equipment
33 Производња прецизних и оптичких инструмената	224	0	1	0	225	33 Manufacture of precision and optical instruments
34 Производња моторних возила и приколица	1730	431	78	0	2239	34 Manufacture of motor vehicles and trailers
35 Производња осталих саобраћајних средстава	446	2	10	0	458	35 Manufacture of other transport equipment
36 Производња намештаја и сличних производа	448	250	74	0	772	36 Manufacture of furniture and related products
37 Рециклажа	117	1	0	0	118	37 Recycling
40 Производња електричне енергије, гаса и воде	4233	3252710	3443	4492	3264878	40 Electricity, gas and hot water supply
41 Пречишћавање и дистрибуција воде	23989	18623	11908	0	54520	41 Water purification and distribution

3.7. Испуштање отпадних вода индустрије Србије у %, према начину пречишћавања, 2005.
Percentage discharged waste water from Serbian industry by type of purification, 2005

1 000m³

Метод пречишћавања	Испуштена пречишћена отпадна вода <i>Purified waste water</i>	Запремински удео пречишћене воде у укупном испуштању, у % <i>Share purified water volume per total discharge, %</i>	Метод пречишћавања <i>Method of purification</i>
УКУПНО	234503	6,74	TOTAL
Хлађењем	149585	4,30	Cooling
Механички	25470	0,73	Mechanically
Хемијски	2377	0,07	Chemically
Биолошки	1338	0,04	Biologically
Комбиновано	55733	1,60	Combined

3.8. Испуштање пречишћених отпадних вода индустрије Србије у %, према месту испуштања, 2005.
Percentage purified waste water discharge from Serbian industry by type of recipient, 2005

1 000m³

Место испуштања	Испуштена пречишћена отпадна вода <i>Purified waste water</i>	Запремински удео пречишћене воде у укупном испуштању, у % <i>Share purified water volume per recipient, %</i>	Место испуштања <i>Place of recipient</i>
УКУПНО	234503	6,74	TOTAL
У реку или језеро	223855	6,44	In river or lake
у земљу	2765	0,08	In ground
У јавну канализацију	7883	0,23	In public sewage
У системе других предузећа	0	0,00	In other systems

3.9. Испуштање отпадних вода индустрије Србије према начину пречишћавања, 2005.
Discharged waste water from Serbian industry by type of purification, 2005

1 000m³

Грана делатности	Укупно испуштене отпадне воде <i>Total discharge waste water</i>	Непречишћене отпадне воде <i>Unpurified waste water</i>	Пречишћене количине отпадних вода / <i>Discharged purified waste water quantities</i>						Запремински удео пречишћене воде у укупном испуштању у % <i>Share purified water volume per total discharge, %</i>	By branches
			свега <i>All</i>	хлађењем <i>By cooling</i>	механички <i>Mechanically</i>	хемијски <i>Chemically</i>	биолошки <i>Biologically</i>	комбиновано <i>Combined</i>		
УКУПНО	3477075	3242572	234503	149585	25470	2377	1338	55733	6,74	TOTAL
Вађење енергетских сировина	2388	472	1916	0	56	0	0	1860	80,23	10 Mining and quarrying of energy-producing materials
Вађење руда метала	1174	739	435	0	435	0	0	0	37,05	13 Mining of metal ores
Вађење осталих руда и камена	1519	1238	281	0	196	0	77	8	18,50	14 Other mining and quarrying
Производња прехранбених производа и пића	44211	38679	5532	65	3450	264	786	967	12,51	15 Manufacture of food products and beverages
Производња дуванских производа	221	221	0	0	0	0	0	0	0,00	16 Manufacture of tobacco products
Производња текстилних предива и тканина	1862	1570	292	0	7	285	0	0	15,68	17 Manufacture of textile yarns and textiles
Производња одевних предмета и крзна	452	354	98	0	0	2	0	96	21,68	18 Manufacture of wearing apparel and fur
Производња коже и предмета од коже, обуће	505	380	125	0	125	0	0	0	24,75	19 Manufacture of leather and leather products, footwear
Прерада и производи од дрвета и плуте	274	220	54	0	54	0	0	0	19,71	20 Manufacture of wood, wood products and cork
Производња целулозе, папира и производа од папира	4068	840	3228	0	395	0	0	2833	79,35	21 Manufacture of pulp, paper and paper products
Издавање, штампање и репродукција	554	530	24	0	16	0	0	8	4,33	22 Publishing, printing and reproduction
Производња кокса и деривата нафте	3163	3132	31	0	31	0	0	0	0,98	23 Manufacture of coke and refined petroleum products
Производња хемикалија и хемијских производа	21437	17691	3746	333	393	285	263	2472	17,47	24 Manufacture of chemicals and chemical products
Производња производа од гуме и пластике	4669	4442	227	67	0	43	63	54	4,86	25 Manufacture of rubber and plastic products
Производња производа од осталих неметалних минерала	6702	5731	971	479	160	0	0	332	14,49	26 Manufacture of other mineral products
Производња основних метала	51326	6186	45140	176	526	69	2	44367	87,95	27 Manufacture of basic metals
Произв. стандардних металних производа, осим машина и уређаја	2611	2321	290	0	0	125	31	134	11,11	28 Manufacture of metal products, except machinery
Производња осталих машина и уређаја	5490	4590	900	0	0	591	39	270	16,39	29 Other machinery and equipment manufacture
Производња канцеларијских и рачунских машина	3	3	0	0	0	0	0	0	0,00	30 Manufacture of office machinery and computers
Производња других електричних машина и апарата	1143	1041	102	17	46	17	0	22	8,92	31 Manufacture of other electrical machinery and apparatus
Производња радио, ТВ и комуникационе опреме	93	90	3	0	0	3	0	0	3,23	32 Manufacture of radio, television and communication equipment
Производња прецизних и оптичких инструмената	225	219	6	0	0	0	0	6	2,67	33 Manufacture of precision and optical instruments
Производња моторних возила и приколица	2239	1800	439	117	13	194	35	80	19,61	34 Manufacture of motor vehicles and trailers
Производња осталих саобраћајних средстава	458	444	14	0	2	0	0	12	3,06	35 Manufacture of other transport equipment
Производња намештаја и сличних производа	772	708	64	3	45	0	0	16	8,29	36 Manufacture of furniture and related products
Рециклажа	118	118	0	0	0	0	0	0	0,00	37 Recycling
Производња електричне енергије, гаса и воде	3264878	3094398	170480	148323	19453	498	22	2184	5,22	40 Electricity, gas and hot water supply
Пречишћавање и дистрибуција воде	54520	54415	105	5	67	1	20	12	0,19	41 Water purification and distribution

3.10. Испуштање пречишћених отпадних вода индустрије Србије према месту испуштања, 2005. Discharge of purified waste water from Serbian industry by recipient, 2005

1 000m³

Грана делатности	Испуштене пречишћене отпадне воде у <i>Discharge purified waste water in</i>			Укупно испуштене пречишћене отпадне воде <i>Total discharge purified waste water</i>	By branches
	земљу <i>Ground</i>	реку или језеро <i>River or lake</i>	јавну канализацију <i>Public sewage</i>		
УКУПНО	2765	223855	7883	234503	TOTAL
10 Вађење енергетских сировина	56	1860	0	1916	10 Mining and quarrying of energy-producing materials
13 Вађење руда метала	0	435	0	435	13 Mining of metal ores
14 Вађење осталих руда и камена	101	180	0	281	14 Other mining and quarrying
15 Производња прехранбених производа и пића	379	1597	3556	5532	15 Manufacture of food products and beverages
16 Производња дуванских производа	0	0	0	0	16 Manufacture of tobacco products
17 Производња текстилних предива и тканина	0	280	12	292	17 Manufacture of textile yarns and textiles
18 Производња одевних предмета и крзна	0	98	0	98	18 Manufacture of wearing apparel and fur
19 Производња коже и предмета од коже, обуће	12	113	0	125	19 Manufacture of leather and leather products, footwear
20 Прерада и производи од дрвета и плуте	0	54	0	54	20 Manufacture of wood, wood products and cork
21 Производња целулозе, папира и производа од папира	0	3228	0	3228	21 Manufacture of pulp, paper and paper products
22 Издавање, штампање и репродукција	0	0	24	24	22 Publishing, printing and reproduction
23 Производња кокса и деривата нафте	0	0	31	31	23 Manufacture of coke and refined petroleum products
24 Производња хемикалија и хемијских производа	16	3406	324	3746	24 Manufacture of chemicals and chemical products
25 Производња производа од гуме и пластике	0	192	35	227	25 Manufacture of rubber and plastic products
26 Производња производа од осталих неметалних минерала	0	153	818	971	26 Manufacture of other mineral products
27 Производња основних метала	36	44660	444	45140	27 Manufacture of basic metals
28 Произв. стандардних металних производа, осим машина и уређаја	0	148	142	290	28 Manufacture of metal products, except machinery
29 Производња осталих машина и уређаја	0	185	715	900	29 Other machinery and equipment manufacture
30 Производња канцеларијских и рачунских машина	0	0	0	0	30 Manufacture of office machinery and computers
31 Производња других електричних машина и апарата	33	7	62	102	31 Manufacture of other electrical machinery and apparatus
32 Производња радио, ТВ и комуникационе опреме	0	3	0	3	32 Manufacture of radio, television and communication equipment
33 Производња прецизних и оптичких инструмената	0	0	6	6	33 Manufacture of precision and optical instruments
34 Производња моторних возила и приколица	74	185	180	439	34 Manufacture of motor vehicles and trailers
35 Производња осталих саобраћајних средстава	0	0	14	14	35 Manufacture of other transport equipment
36 Производња намештаја и сличних производа	0	51	13	64	36 Manufacture of furniture and related products
37 Рециклажа	0	0	0	0	37 Recycling
40 Производња електричне енергије, гаса и воде	2058	166958	1464	170480	40 Electricity, gas and hot water supply
41 Пречишћавање и дистрибуција воде	0	62	43	105	41 Water purification and distribution

4.1. Коришћење воде за наводњавање по сливовима, 2005.
Water use for irrigation by watersheds in 2005

1 000m³

	Захваћене количине воде, 1 000m ³ / Used water quantities, 1 000m ³					
	укупно Total	из подземних вода From ground waters	из водотока From watercourses	из акумулација и језера From reservoirs and lakes	отало Other	
УКУПНО	75664	22671	50911	2074	8	TOTAL
Дунав	31911	249	30674	988	0	Danube
Сава	12684	0	12444	240	0	Sava
Тиса	4647	383	3535	729	0	Tisa
Бегеј	280	0	280	0	0	Begej
Тамиш	3537	0	3537	0	0	Tamiš
Тимок	437	0	400	37	0	Timok
Велика Морава	22000	22000	0	0	0	V. Morava
Јужна Морава	168	39	41	80	8	J. Morava

4.2. Наводњавање површине, 2005.
Irrigated areas, 2005

ha

Обрадива површина	Површински Surface irrigation	Ороша- вањем Sprinkling	Капањем Drop by drop	Укупно наводња- вана површина Total irrigated areas	Укупно обрадива површина Total cultivated land	% удео наводњаване пов. у односу на Percentage of irrigated areas refers to			Cultivate area
						пов. обухваћену системом ¹⁾ Covered area system ¹⁾	укупну обрадиву површину Total cultivate land	дату категирију земљишта Land category	
УКУПНО	4596	16243	448	21287	4242000	16,65	0,50	0,50	TOTAL
Оранице и баште	4372	15459	5	19836	3330000	15,51	0,47	0,60	Arable fields and gardens
Воћњаци	224	784	443	1451	239000	1,13	0,03	0,61	Orchards
Виногради	0	0	0	0	64000	0,00	0,00	0,00	Vineyards
Ливаде	0	0	0	0	609000	0,00	0,00	0,00	Meadows

¹⁾ Обрадива површина обухваћена системом за наводњавање у 2005. била је 127880 ha. / Cultivated area with irrigation system in 2005 was 127880 ha.

4.3. Коришћење воде за наводњавање 2002-2006.
Water use for irrigation 2002-2006

1 000m³

	Коришћене количине воде, 1 000m ³ / Used water quantities, 1 000m ³					
	укупно Total	из подземних вода From ground waters	из водотока From watercourses	из акумулација и језера From reservoirs and lakes	отало Other	
РЕПУБЛИКА СРБИЈА / REPUBLIC OF SERBIA						
2002	96554	2875	89182	4497	0	2002
2003	137860	4069	129004	4757	30	2003
2004	65053	6747	55097	2881	328	2004
2005	75664	22671	50911	2074	8	2005
2006	90020	2140	84415	3087	378	2006
Централна Србија / Central Serbia						
2002	26033	1172	24267	594	0	2002
2003	63562	2150	61171	211	30	2003
2004	20474	5285	14583	278	328	2004
2005	62731	22039	40567	117	8	2005
2006	73955	929	72542	106	378	2006
Војводина / Vojvodina						
2002	70521	1703	64915	3903	0	2002
2003	74298	1919	67833	4546	0	2003
2004	44579	1462	40514	2603	0	2004
2005	12933	632	10344	1957	0	2005
2006	16065	1211	11873	2981	0	2006

5.1. Површина и објекти поплавлени унутрашњим водама, 2005. Areas and facilities flooded by inside waters, 2005

	Република Србија <i>Republic of Serbia</i>	Централна Србија <i>Central Serbia</i>	Војводина <i>Vojvodina</i>	
Укупна поплавлена површина, хиљ. ха	308	188	120	Total flooded area, thous. ha
Обрадива површина, хиљ.ха	157	50	107	Cultivable area, thous.ha
Насеља, број	64	34	30	Settlements, number
Индустријски објекти, број	107	107	0	Industrial facilities, number
Остали привредни објекти, број	234	234	0	Other industrial facilities, number
Железничке пруге, км	136	133	3	Railway lines, km
Путеви, км	350	336	14	Roads, km

5.2. Површине и објекти поплавлени спољним водама, 2005. Areas and facilities flooded by outside waters, 2005

	Република Србија <i>Republic of Serbia</i>	Централна Србија <i>Central Serbia</i>	Војводина <i>Vojvodina</i>	
Укупна поплавлена површина, хиљ. ха	378	261	117	Total flooded area, thous.ha
Обрадива површина, хиљ.ха	274	185	88	Cultivable area, thous.ha
Насеља, број	149	128	21	Settlements, number
Индустријски објекти, број	92	90	2	Industrial facilities, number
Остали привредни објекти, број	1357	1357	0	Other industrial facilities, number
Железничке пруге, км	217	188	29	Railway lines, km
Путеви, км	786	532	254	Roads, km

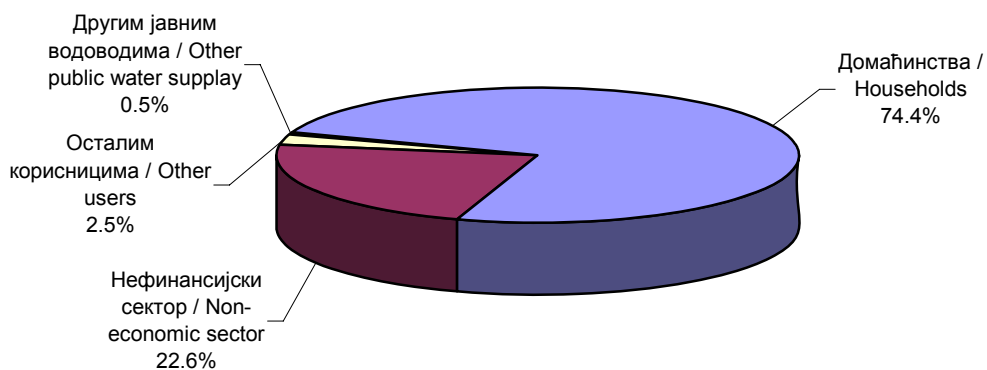
5.3. Површине и објекти брањени од поплава, 2005. Areas and facilities protected from floods, 2005

	Република Србија <i>Republic of Serbia</i>	Централна Србија <i>Central Serbia</i>	Војводина <i>Vojvodina</i>	
Укупна дужина насипа, км	4714	1967	2746	Total length of embankments, km
Брањено од поплава спољних вода				Protected from floods outside waters
Укупна површина, хиљ.ха	1264	719	545	Total area, thous.ha
Обрадива површина, хиљ.ха	1016	562	454	Cultivable area, thous.ha
Број насеља	713	545	168	Settlements, number
Број индустријских објеката	495	367	128	Industrial facilities, number
Број осталих привредних објеката	7627	7370	257	Other industrial facilities, number
Железничке пруге, км	1080	760	320	Railway lines, km
Путеви, км	4268	3151	1117	Roads, km

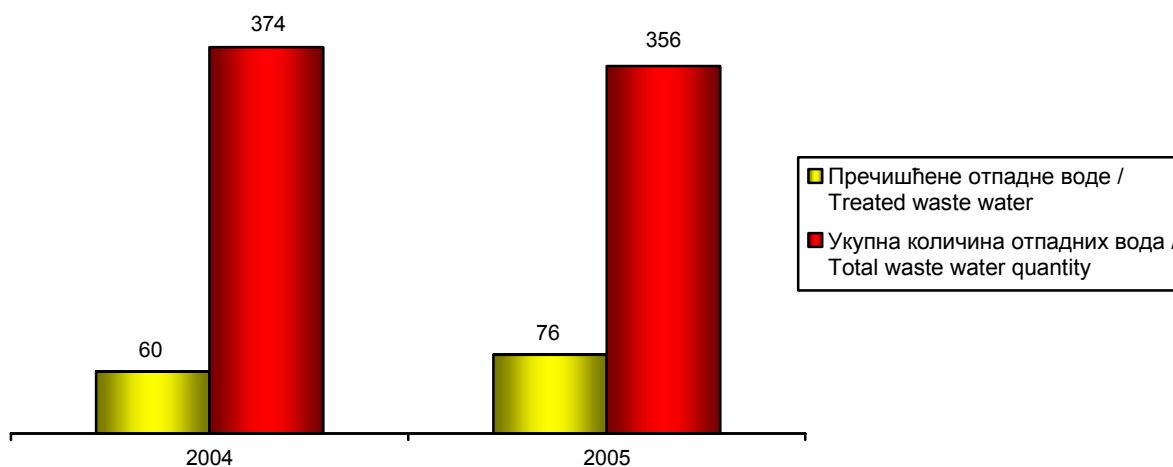
5.4. Одводњавање, 2005. Drainage, 2005

	Република Србија <i>Republic of Serbia</i>	Централна Србија <i>Central Serbia</i>	Војводина <i>Vojvodina</i>	
Површина обухваћена системом за одводњавање				Area covered by drained systems
Укупна површина, хиљ.ха	2557	798	1759	Total areas, thous. ha
Обрадива површина, хиљ.ха	1956	646	1310	Cultivable area, thous.ha
Одводњавана површина				Drained areas
Укупна површина, хиљ.ха	2033	736	1297	Total areas, thous. ha
Обрадива површина, хиљ.ха	1605	594	1010	Cultivable area, thous.ha
Црпне станице, број	453	128	325	Pumping stations

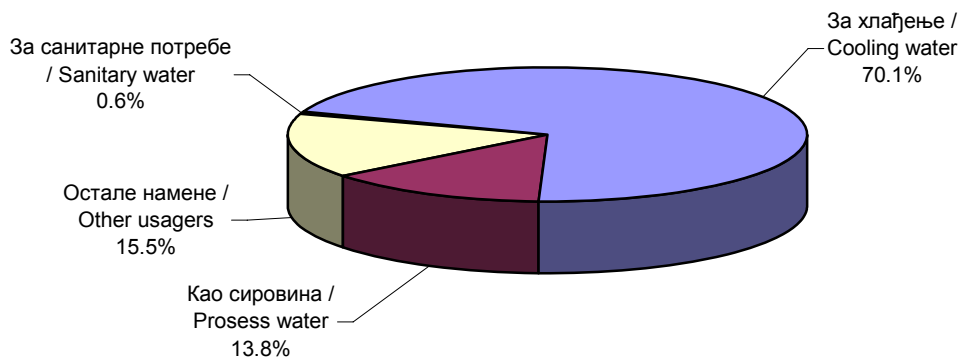
Испоручене количине воде из јавног водовода, 2005.
Water quantities consumed by users, 2005



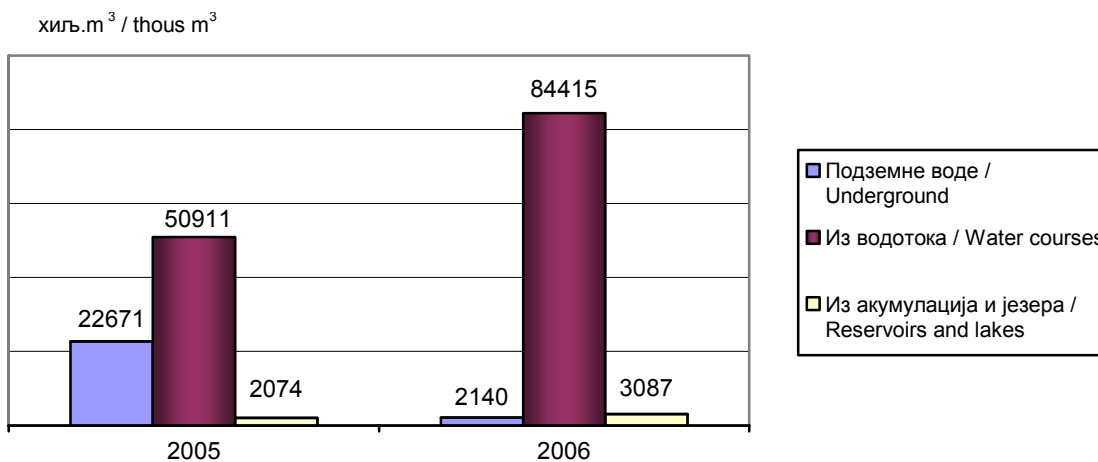
Отпадне воде из насеља, Србија, мил. м³
Waste water from settlements, Serbia, mil m³



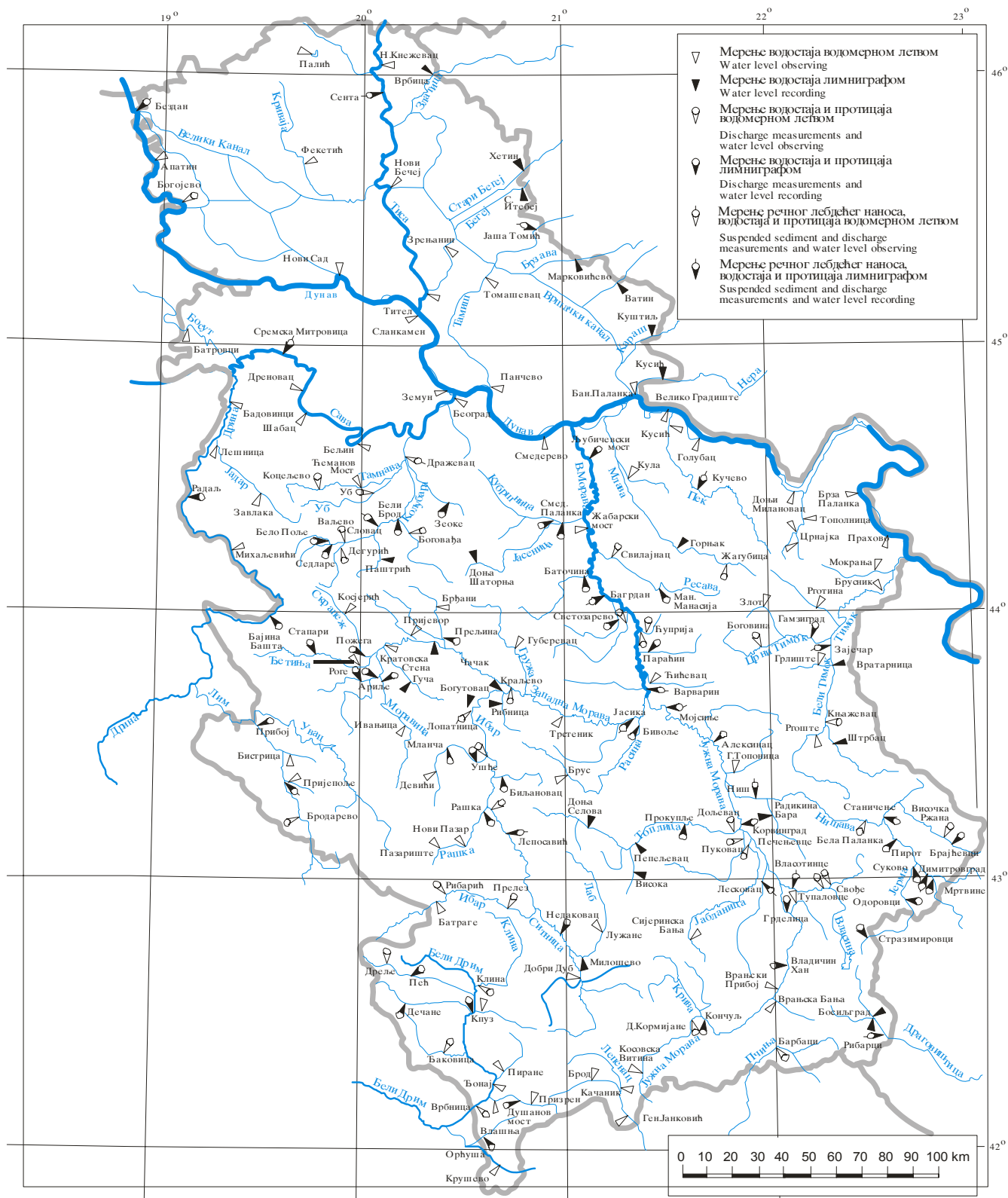
Коришћење воде у индустрији, 2005.
Water utilization in industry, 2005



Коришћење воде за наводњавање 2005-2006.
Water used for irrigation in 2005-2006



Карта водотокова



Извор : Хидрометеоролошки завод Републике Србије
 Source : Hydrometeorological Institute of Republic of Serbia

II Отпад Waste

**1.1. Депоније, 2005.
Landfills, 2005**

	Број депонија Number of landfills		Број депонија Number of landfills
Депоније – укупно / Landfills-total	163	Физичка заштита депоније / Physical protection of landfills	
		Рампа и пријавница / Ramp and doorman's booth	61
		Ограда / Fence	58
Депоније опремљене инсталацијама, системима, уређајима и објектима / Landfills equipped with installations, systems, devices and facilities	34	Врста третмана / Type of treatment	
Електрична енергија / Electricity		Хемијско-физичка обрада / Chemical-physical treatment	1
Гориво (резервоари, агрегати и сл.) / Fuel (electricity, reservoirs, aggregate rocks and sim.)	6	Кондиционирање / Conditioning	3
Водовод / Water supply network	25		
Канализација / Sewage system network	10	Врсте отпадних материјала / Types of waste materials	
Колска вага / Wagon scale	6	Комунални отпад (кућни отпад) / Municipal waste (households' waste)	163
Уређени унутрашњи путеви / Arranged internal roads	48	Метални отпад и делови кућних апарата / Metal waste and parts of households' apparatus	138
Прикључак на јавни пут / Connection to the public road	113	Хаварисана возила / Damaged vehicles	82
Противпожарна опрема / Fire fighting equipment	33	Амбалажни отпад / Packaging waste	160
Систем за прикупљање гасова / System for gases' collection	12	Стакло / Glass	159
Платформа за прање возила / Platform for vehicles' washing	18	Пластика / Plastic	158
Платформа за истовар отпада / Platform for waste discharge	22	Папир / Paper	157
		Картон / Cardboard	
Операције које се спроводе на депонијама Operations being conducted on landfills		Лименке / Tins	156
Систем канала за одвојење падавина / Canal system for precipitations' drain	30	Пољопривредни отпад / Agricultural waste	160
Систем за прикупљање процедних вода – дренажа / System for collection of strained waters-drainage	17	Грађевински отпад / Construction waste	82
Пречишћавање процедних вода / Strained waters' purification	7	Електронски отпад / Electronic waste	134
Равнање / Leveling	124	Опасни отпад / Hazardous waste	52
Сабијање / Compression	83	Медицински отпад / Medical waste	60
Дезинфекција, дезинсекција и дератизација / Disinfection, Extermination of insects and Deratization	56	Животињски отпад (угинуле животиње, отпад из кланица) / Animal waste (dead animals, waste from slaughterhouses)	84
Мере заштите од буке / Protection measures against noise	2	Отпадне гуме / Rubber waste	83
Мере заштите од разношења отпада ветром / Protection measures against waste blowing by wind	47	Зелени отпад из башти и окућница и јавних површина / Green waste from gardens and farmyards as well as from public areas	117
Чуварска служба током дана / Watchman's service during day-time	79	Шумарски отпад и отпад од прераде дрвета / Forest waste and waste from wood processing	48
Чуварска служба у три смене / Watchman's service in three shifts	55	Индустријски отпад и отпад из рударства / Industrial waste and waste from mining	30
Насип / Embankment	24	Муљевиталози/пепео/шљака/јаловина/блато / Sludge/sediments/ashes/slag/barren soil/mud	95
Зелени појас / Green area	158		

Извор: Агенција за заштиту животне средине. / Source: Serbian Environmental Protection Agency.

**1.2. Индустијски производи од рециклираног отпада, 2005.
Industrial products from recycled waste, 2005**

	Република Србија Republic of Serbia	
	2005	
Индустријски производи од рециклираног металног отпада, t		Industrial products of recycled metal waste, t
Гвожђа и нелегираног челика	153346	Iron and non-alloy steel
Легираног челика	643	Alloy steel
Бахра и легура бахра	2002	Copper and copper alloys
Алуминијума и легура алуминијума	1691	Aluminium and aluminium alloys
Цинка и легура цинка	212	Zinc and zinc alloys
Олова и легура олова	2499	Lead and lead alloys
Осталих метала	340	Other metals
Индустријски производи од рециклираног неметалног отпада, t		Industrial products of non-metal waste, t
Папира	36956	Paper
Текстила	16	Textile
Гуме	54	Rubber
Пластичних маса	388	Plastic matters
Уља и мазива	-	Oils and lubricants
Дрвета	372	Wood

Извор: Месечни извештај индустрије, Инд-1. / Source: Monthly Report on industrial production, Ind-1.

III Економски показатели

Economic indicators

1.1. Трошкови домаћинства за воду, енергенте и одношење смећа, 2005.

Household expenditures on waste collection and water services and energy products, 2005

Процент од укупних трошкова

Percent of total resources

	Урбано подручје <i>Urban areas</i>	Рурално подручје <i>Rural areas</i>	Национални просек <i>National average</i>	
	2005			
Одношење смећа	0,6	0,1	0,4	Waste collection
Отпадне воде из домаћинства	0,5	...	0,3	Sewerage collection
Вода за пиће	0,8	0,5	0,7	Water supply
Електрична енергија	5,9	5,8	6,0	Electricity
Гас	1,0	0,4	0,8	Gas
Огривно дрво	2,4	3,5	2,7	Firewood
Угаљ	1,0	1,4	1,2	Coal
Централно грејање и топла вода	1,3	0,1	0,8	Central heating and hot water services

Извор: Анкета о потрошњи домаћинства, РЗСС . / Source: Household Budget Survey, SORS.

1.2. Остварене инвестиције у нова основна средства по карактеру изградње, техничкој структури, намени и локацији инвестиција, 2005.

Total realized investments in fixed assets by type of construction, technical structure, purpose and location of investments, 2005

хиљ.РСД

Thous. RSD

	Укупно <i>Total</i>	Учешће(%) <i>Participation (%)</i>	Карактер изградње <i>Type of construction</i>			Техничка структура <i>Technical structure</i>			Остало <i>Other</i>	
			техничка структура <i>Technical structure</i>	техничка структура <i>Technical structure</i>	техничка структура <i>Technical structure</i>	техничка структура <i>Technical structure</i>	Опрема са монтажом <i>Equipment with assembling</i>			
							домаћа <i>Domestic</i>	увозна <i>Imported</i>		
РЕПУБЛИКА СРБИЈА									REPUBLIC OF SERBIA	
Укупно	163549507		65951546	75281806	22316155	74540224	40859865	38149895	9999523	Total
Водопривреда	1363923	0,83	1115999	163681	84243	1196047	57472	64629	45775	Water works supply
Рециклажа	73016	0,04		70982	2034		33942	39074		Recycling
Пречишћавање и дистрибуција воде	6054051	3,70	3483199	2374941	195911	5098268	689636	134976	131171	Purification and distribution of water
Друге комуналне, друштвене и личне услуге	4653707		1701969	1957577	994161	2255449	1035840	1262421	99997	Other comm.,social and personal services
-Одстрањивање отпадака, смећа и сл.	2282328	49,04	1072168	807803	402357	1395937	411570	450049	24772	Sewage and refuse disposal and similar activities
Централна Србија										Central Serbia
Свега	133776108		52046617	66683762	15045729	63162896	32924368	29411636	8277208	All
Водопривреда	1299488	0,97	1114799	131478	53211	1195468	33889	24474	45657	Water works supply
Рециклажа	46666	0,03		44632	2034		26617	20049		Recycling
Пречишћавање и дистрибуција воде	5225519	3,91	52973139	2129078	123302	4544241	452062	112492	116724	Purification and distribution of water
Друге комуналне, друштвене и личне услуге	3417683		1226667	1435786	755230	1380812	884304	1112284	40283	Other comm.,social and personal services
- Одстрањивање отпадака, смећа и сл.	1366790	39,99	712620	401941	252229	728335	314097	318484	5874	Sewage and refuse disposal and similar activities
Војводина										Vojvodina
Свега	29773399		13904929	8598044	7270426	11377328	7935497	8738259	1722315	All
Водопривреда	64435	0,22	1200	32203	31032	579	23583	40155	118	Water works supply
Рециклажа	26350	0,09		26350			7325	19025		Recycling
Пречишћавање и дистрибуција воде	828532	2,78	510060	245863	72609	554027	237574	22484	14447	Purification and distribution of water
Друге комуналне, друштвене и личне услуге	1236024		475302	521791	238931	874637	151536	150137	59714	Other comm.,social and personal services
- Одстрањивање отпадака, смећа и сл.	915538	74,07	359548	405862	150128	667602	97473	131565	18898	Sewage and refuse disposal and similar activities

Подаци су преузети из Статистичког годишњака (из поглавља 9 - инвестиције у основна средства) / Data are taken from Statistical yearbook (chapter 9 - investment in fixed assets)

IV Општи подаци

General data

1.1. Процена потрошње воде у сточарству, 2005. Water consumption of livestock, 2005

Врста стоке	Коефицијент потрошње воде m³ по години Spending factor m³ per year	Република Србија Republic of Serbia		Централна Србија Central Serbia		Војводина Vojvodina		Species of livestock
		број стоке у 1 000 Number of livestock in 1 000	уtroшена количина воде у 1 000m³ Total water quantity in 1 000m³	број стоке у 1 000 Number of livestock in 1 000	уtroшена количина воде у 1 000m³ Total water quantity in 1 000m³	број стоке у 1 000 Number of livestock in 1 000	уtroшена количина воде у 1 000m³ Total water quantity in 1 000m³	
Укупно		4304	38143	3179	30740	1123	7371	Total
Краве	30	672	20160	580	17400	92	2760	Cows
Телад до 3 месеца, јунице, телад	16	342	5472	237	3792	102	1632	Sucker cows, heifers, Calves
Коњи	16	25	400	16	256	10	160	Horses
Нерасти и крмаче	13	552	7176	412	5356	140	1820	Boars and sows
Нерасти	13	30	390	24	312	6	78	Boars
Крмаче	13	522	6786	388	5044	134	1742	Sows
Свиње у тову преко 50 kg	0,875	1137	995	553	484	584	511	Fattening pigs over 50 kg
Овце	2,5	1576	3940	1381	3453	195	488	Sheep

* Процена је урађена према методологији о физичким и монетарним показатељима везаним за захватање, коришћење и испуштање вода у Шведској. / Survey was performed based on methodological Working paper - "Water accounts - Physical and monetary data connected to abstraction use and discharge of water in the Sweden."

** Подаци везани за број кока носилца, број пилића и број закраних пилића се не раде кроз истраживања. / In this survey data a for laying hens, young flows and slaughter chickens are not performed.

1.2. Становништво, 2005. Population, 2005

Популација	Република Србија Republic of Serbia	Централна Србија Central Serbia	Војводина Vojvodina	Population
Популација Србије*	7440769	5427851	2 012918	Population of Serbia*
Број домаћинства:	2598412	1888141	710270	Number of households:
Домаћинства у градском подручју	1546238	1132605	413633	Urban settlements
Домаћинства у осталом подручју	1052174	755536	296637	Rural suburban settlements
у Београду (сва домаћинства)	602780	602780	602780	in Belgrade (all settlements)
у Београду (градско подручје)	506639	506639	506639	in Belgrade (urban settlements)
у Београду (ванградско подручје)	96141	96141	96141	In Belgrade (rural and suburban settlements)

*Процењен број становника средином године. / Estimated number of population in the middle of the year.

1.3. Потрошња горива Fuels consumption

	Угаљ / Coal			Сушени лигнит Dried Lignite	Уље за ложење Heating oil	Мазут Residual fuels oil	Природни гас Natural gas	Дрво и дрвни отпацци Wood and wooden waste	
	KB/CV >23 865	17436 <KB/CV <23865	KB/CV <17 436						
	t	t	t	t	t	t	1000 m³	t	
2005									
Укупно	80908	328824	32238225	77518	13655	499899	907213	29261	Total
Термоелектране	61337	127427	31933980	-	6368	60415	-	-	Public thermal power plants
ТЕ -ТО (термоелектране-топлане)	-	-	-	-	-	107369	78219	-	Power - Heating plant
Индустријске котларнице - енергане	2965	56914	287941	40237	6443	208788	284016	29249	Manufacturing Industries (industrial boilers)
Топлане	16606	144483	16304	37281	844	123327	544978	12	District heating plants
KB - калорична вредност									CV - Calorific Value

1.4. Емисије SO₂ и NO_x у Републици Србији Emissions SO₂ and NO_x in the Republic of Serbia

	2005		National Total
	NO _x	SO _x	
	Gg NO ₂	Gg SO ₂	
Укупно	48,08	375,05	National Total
Производња електричне и топлотне енергије	45,67	356,9	Public Electricity and Heat Production
Прерађивачка индустрија	2,41	18,15	Manufacturing Industries

Емисије SO₂ и NO_x су израчунате према Конвенцији о прекограничном загађењу ваздуха (CLRTAP), на основу статистичких података. / SO₂ и NO_x emissions calculated by Convention on Long Range Transboundary Air Pollutions (CLRTAP), based on statistical data.

1.5. Утрошак горива у осталим делатностима и домаћинствима, 2005.
Fuels consumption in other activities and households, 2005

	Република Србија <i>Republic of Serbia</i>	Централна Србија <i>Central Serbia</i>	Војводина <i>Vojvodina</i>	
Пољопривреда				Agriculture
Пољ.предузећа и зем. задруге, t				Agriculture enterprises and cooperatives , t
Нафта (дизел-гориво)	62435	9935	52500	Diesel oil
Бензин	6172	1623	4549	Gasoline
Мазут	4559	675	3884	Residuel fuel oil
Заштићени простор				Protected space
Угаљ, t	1340	1150	190	Coal, t
Стакленици	1180	990	190	Green houses
Простор под пластиком	160	160	0	Space under plastics
Дрво, m³	1207	1033	174	Wood, m³
Стакленици	1107	933	174	Green houses
Простор под пластиком	100	100	0	Space under plastics
Мазут, t	966	410	556	Residuel fuel oil, t
Стакленици	913	410	503	Green houses
Простор под пластиком	53	0	53	Space under plastics
Лож уље, kg	19400	1000	18400	Fuel oil, kg
Стакленици	19400	1000	18400	Green houses
Простор под пластиком	0	0	0	Space under plastics
Природни гас, хиљ. m³	210	0	210	Natural gas, thous. m³
Стакленици	208	0	208	Green houses
Простор под пластиком	2	0	2	Space under plastics
Шумарство,t				Forestry, t
Нафта (дизел-гориво)	3322	1628	1694	Diesel oil
Бензин	923	659	264	Gasoline
Мазут	-	-	-	Residuel fuel oil
Природни гас, хиљ. m³	97	54	43	Natural gas, thous. m³
Течни гасови	90	56	34	Liquefied petroleum gases
Водопривреда, t				Water management, t
Угаљ	180	85	95	Coal
Нафта (дизел-гориво)	3198	1543	1655	Diesel oil
Грађевинарство, t				Construction, t
Угаљ свих врста	4877	3940	937	Coal
Бензин свих врста	9628	8242	1386	Petrol
Дизел гориво (D-1, D-2, D-2s)	71699	57795	13904	Diesel oil (D-1, D-2, D-2s)
Саобраћај				Transport
Железнички саобраћај				Railway transport
Течна горива, (D1+D2) t	13105	Diesel oil (D1+D2) t
Речни и језерски саобраћај				Inland waterway transport
Течна горива, t	18685	12354	6331	Liquid fuels, t
Ваздушни саобраћај				Air transport
Керозин,t	66709	66709	-	Kerosene, t
Друмски саобраћај				Road transport
Течна горива, t	71453	54268	17185	Liquid fuels, t
Градски саобраћај				Urban transport
Течна горива, t	69531	54776	14755	Liquid fuels, t
Претовар				Cargo handling
Мазут, t	38	38	-	Residuel fuel oil, t
Плинско уље, t	3246	1932	1314	Gas oil, t
Бензин (моторни), t	139	92	47	Gasoline, t
Домаћинства				Households
Течни гас у боцама (бутан,пропан), t	12193	5453	6740	Liquid gas, t
Дрво за огрев, хиљ.m³	9312	7051	2260	Wood, thous. m³
Угаљ, t	1370600	Coal, t
Остали битуменозни угаљ	4240	Other Bitumenos Coal
Суббитуменозни угаљ	39316	Subbitumenous Coal
Мрки угаљ и лигнит	1053645	Brown Coal and Lignite
Брикет каменог угља	473	Patent Fuel
Брикет мрког угља и лигнита, сушенилигнит	272926	BKB-PB

1.6. Саобраћај, 2005. Transport, 2005

	Република Србија <i>Republic of Serbia</i>	Централна Србија <i>Central Serbia</i>	Војводина <i>Vojvodina</i>	
Возила				Vehicles
Број возила	1897912	1227894	670018	Number of vehicles
Типови друмских и прикључних возила				Type of vehicles segmentation:
Мотоцикли	16042	9253	6789	Motorcycles
Правна лица	313	154	159	Legal entities
Физичка лица	15729	9099	6630	Physical persons
Путнички аутомобили	1481498	1067611	413887	Passenger cars
Правна лица	73199	54020	19179	Legal entities
Физичка лица	1408299	1013591	394708	Physical persons
Аутобуси	9696	7457	2239	Buses
Правна лица	8989	6945	2044	Legal entities
Физичка лица	707	512	195	Physical persons
Теретна возила	116440	78899	37541	Motor trucks
Правна лица	45140	29320	15820	Legal entities
Физичка лица	71300	49579	21721	Physical persons
Специјална путничка возила	15920	15687	233	Special passenger cars
Правна лица	3007	2817	190	Legal entities
Физичка лица	12913	12870	43	Physical persons
Специјална теретна возила	28222	24911	3311	Special lorries
Правна лица	15575	13173	2402	Legal entities
Физичка лица	12647	11738	909	Physical persons
Радна возила	1813	1362	451	Special purpose motor vehicles
Правна лица	1449	1127	322	Legal entities
Физичка лица	364	235	129	Physical persons
Трактори	126816	6541	120275	Tractors
Правна лица	14326	3434	10892	Legal entities
Физичка лица	112490	3107	109383	Physical persons
Прикључна возила	101465	16173	85292	Trailers and semi trailers
Правна лица	25299	9081	16218	Legal entities
Физичка лица	76166	7092	69074	Physical persons
Према власништву:				Ownership segmentation:
Путнички аутомобили (%)				Passenger cars:
Приватни	95,05%	94,94%	95,37%	Private
Службени	4,95%	5,06%	4,63%	Company-owned
Друга возила (%)				Other vehicles:
Приватна	27,40%	41,21%	18,76%	Private
Службена	72,60%	58,79%	81,24%	Company-owned
<i>Број возила</i> <i>(путничких аутомобила) према домаћинствима</i>				<i>Number of vehicles</i> <i>(passenger cars) per household:</i>
Путнички аутомобили према урбаном домаћинству	0,57	0,57	0,58	Passenger cars per urban settlements:
Путнички аутомобили према руралном домаћинству	0,96	0,94	1,00	Passenger cars per rural suburban settlements
Аутомобили према домаћинствима				Cars per household
Република Србија	45,4%	45,40%	45,40%	Republic serbia
Централна Србија	45%	47,30%	47,30%	Central serbia
Војводина	40%	40,30%	40,30%	Vojvodina
Београд	52%	52,30%	52,30%	Belgrade
Путнички аутомобили према домаћинствима у урбаним областима				Passenger cars per households and per urban settlements
Република Србија	48,70%	48,70%	48,70%	Republic serbia
Централна Србија	51,30%	51,30%	51,30%	Central serbia
Војводина	41,50%	41,50%	41,50%	Vojvodina
Београд	53,50%	53,50%	53,50%	Belgrade
Путнички аутомобили према домаћинствима у руралним областима				Passenger cars per households and rural settlements
Република Србија	40,60%	40,60%	40,60%	Republic serbia
Централна Србија	41,40%	41,40%	41,40%	Central serbia
Војводина	38,50%	38,50%	38,50%	Vojvodina
Београд	46,10%	46,10%	46,10%	Belgrade

1.7. Пољопривредно земљиште, по категоријама коришћења¹⁾, 2002-2006. Agricultural land by categories of use¹⁾, 2002-2006

хил. ha	Укупно Total	Обрадива површина / Cultivable area					Пашњаци Pastures	Баје, рибињаци и трстици Ponds, fish- ponds and reed tracts
		свега All	оранице и баште Arable fields and gardens	воћњаци Orchards	виногради Vineyards	ливаде Meadows		
РЕПУБЛИКА СРБИЈА / REPUBLIC OF SERBIA								
2002	5107	4255	3351	245	69	590	817	36
2003	5115	4253	3345	246	67	594	826	36
2004	5113	4252	3344	244	66	598	823	38
2005	5112	4242	3330	239	64	609	832	38
2006	5105	4228	3318	238	62	610	838	39
Централна Србија / Central Serbia								
2002	3325	2608	1771	227	57	554	711	6
2003	3322	2602	1762	228	56	557	713	6
2004	3321	2604	1762	226	55	561	711	6
2005	3322	2593	1748	221	53	571	723	6
2006	3324	2587	1744	220	52	571	731	6
Војводина / Vojvodina								
2002	1783	1647	1581	18	12	36	106	30
2003	1794	1651	1583	18	11	38	113	30
2004	1792	1648	1582	18	11	37	112	32
2005	1790	1649	1582	18	11	38	109	32
2006	1781	1641	1574	18	11	38	107	33

¹⁾ Обухвата површине пољопривредних газдинстава и површине ванпољопривредних газдинстава (општинске утрине, пашњаке и друго земљиште у друштвеној својини). / Include agricultural holdings areas and outside agricultural holdings (communal trodden land, pastures and other social ownership lands).

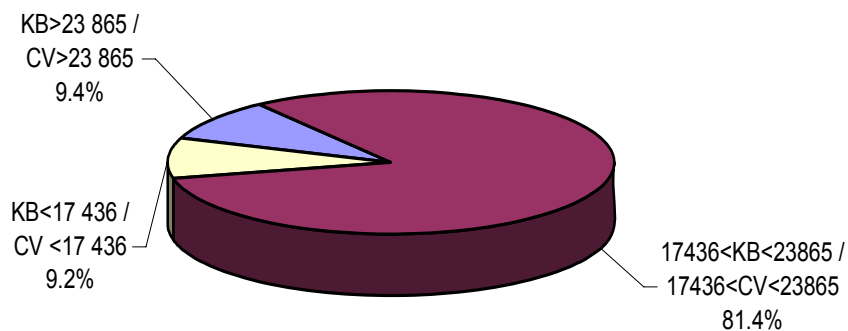
1.8. Приказ стања шума, по површини, 2005. Forests by area, 2005

	Укупно Total	Чиста састојина Pure stands	Лишњари Broadleaved	Четинари Conifers	Мешовита састојина Mixed stand	Лишњари Broadleaved	Четинари Conifers	Лишњари- четинари Broadleaved- conifers	ha
ДРЖАВНЕ И ПРИВАТНЕ ШУМЕ / STATE AND PRIVATE FORESTS									
Република Србија	1984513	1417775	1235514	182261	566738	463967	49343	53428	Republic of Serbia
Централна Србија	1821451	1323773	1142648	181125	497678	400713	43649	53316	Central Serbia
Војводина	163062	94002	92866	1136	69060	63254	5694	112	Vojvodina
Државне шуме / State forests									
Република Србија	1021450	746771	626702	120069	274679	194383	36014	44282	Republic of Serbia
Централна Србија	858490	652871	533937	118934	205619	131129	30320	44170	Central Serbia
Војводина	162960	93900	92765	1135	69060	63254	5694	112	Vojvodina
Приватне шуме / Private forests									
Република Србија	963063	671004	608812	62192	292059	269584	13329	9146	Republic of Serbia
Централна Србија	962961	670902	608711	62191	292059	269584	13329	9146	Central Serbia
Војводина	102	102	101	1	-	-	-	-	Vojvodina

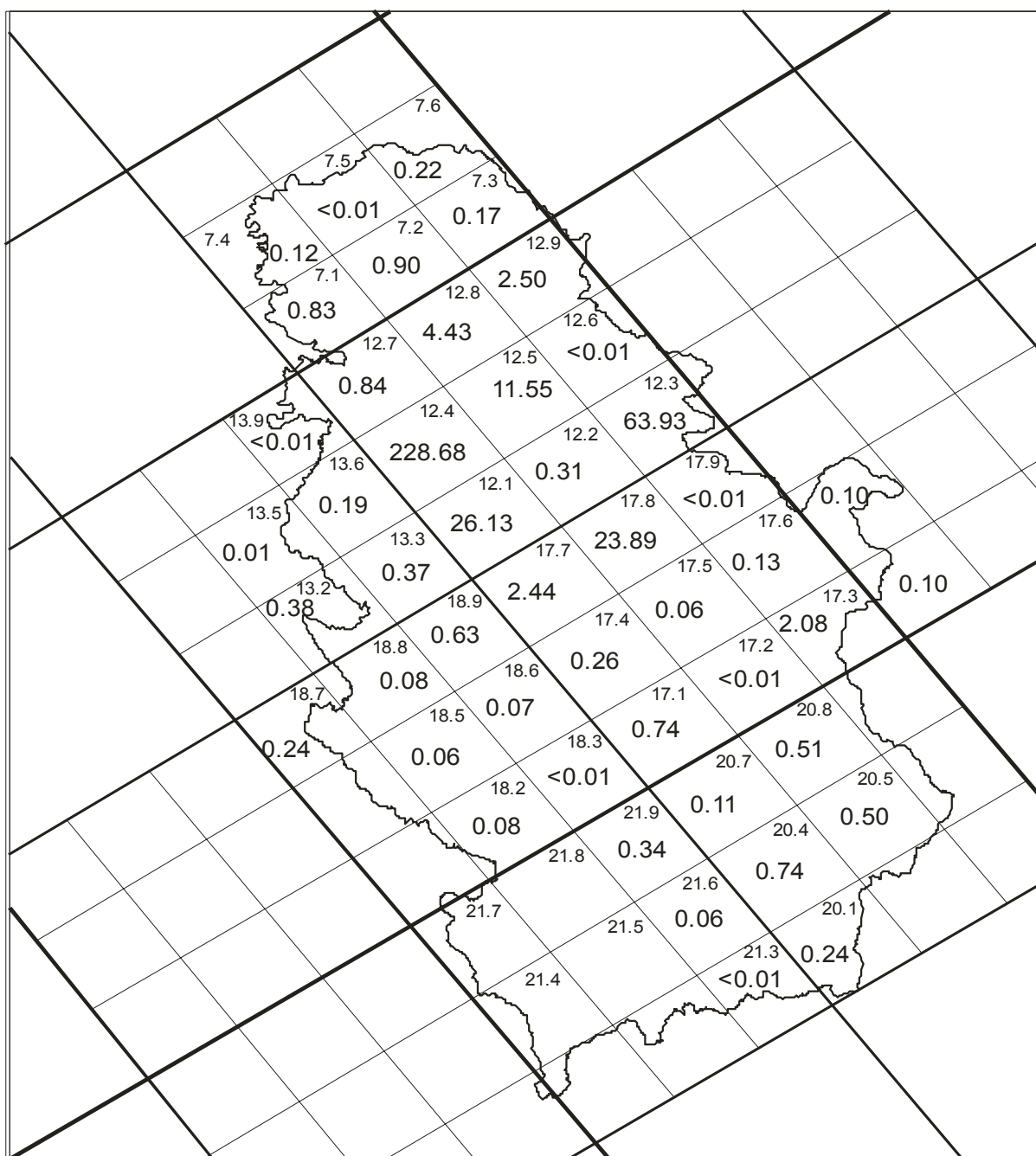
1.9. Производња хемикалија и хемијских производа у Србији Manufacture of Chemicals and chemical products in Serbia

Класе хемикалија	2005	Chemicals type
	t	
УКУПНО	6195710	Total
Пестициди	5805	Pesticides
Вештачка ђубрива	865074	Fertilizers
Индустријске хемикалије	1640323	Industrial chemicals
Производи од нафте	3587986	Oils products
Хемикалије за општу употребу	96522	Chemical for general using
Експлозивни	...	Explosives

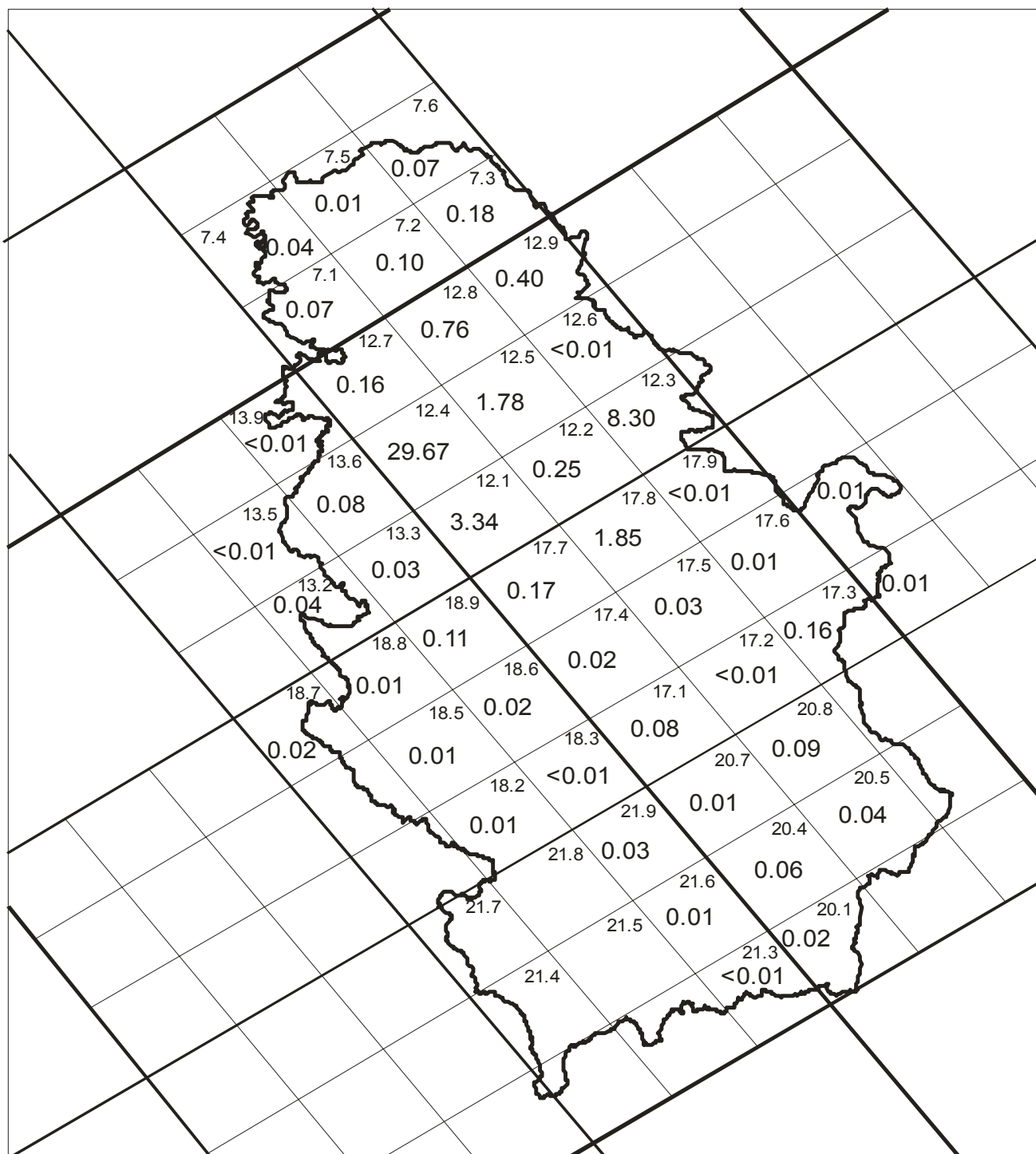
Потрошња угља у топланама, 2005.
Consumption of coal in the heating plant, 2005



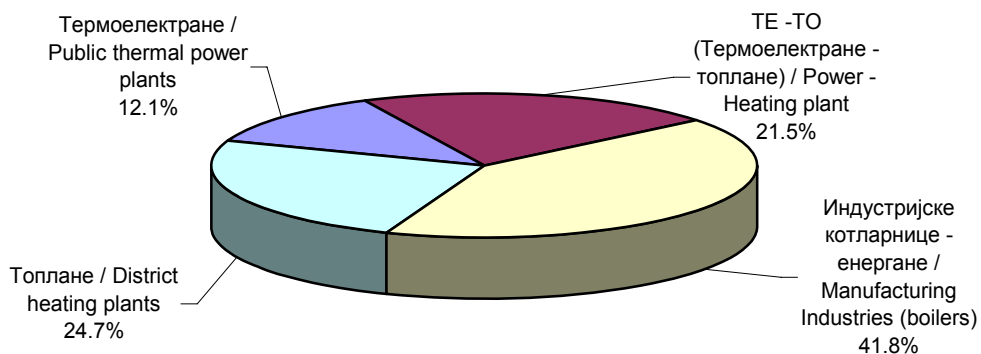
Емисија SO₂ у Републици Србији, према мрежи квадраната, 2005. у Gg
Emission SO₂ in the Republic of Serbia, according to grids, 2005 in Gg



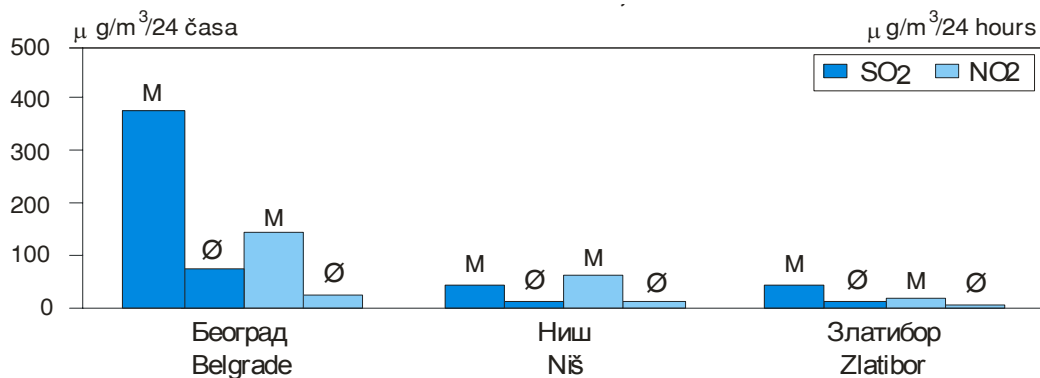
Емисија NO_x у Републици Србији, према мрежи квадраната, 2005. у Gg
 Emission NO_x in the Republic of Serbia, according to grids, 2005 in Gg



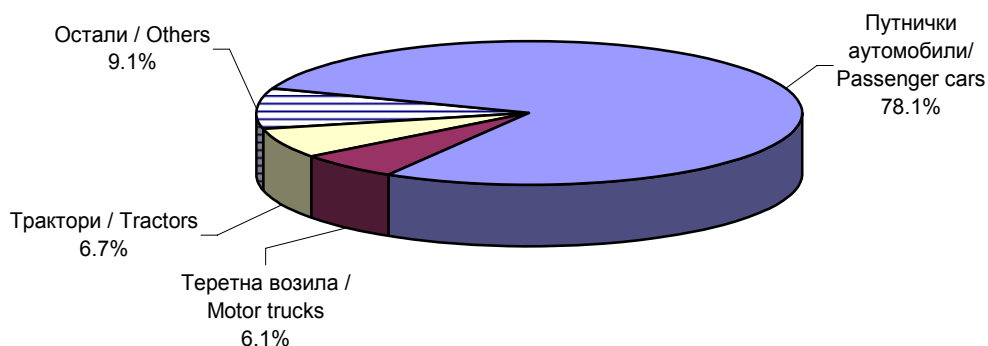
Потрошња мазута, 2005.
Consumption of residual fuel oil, 2005



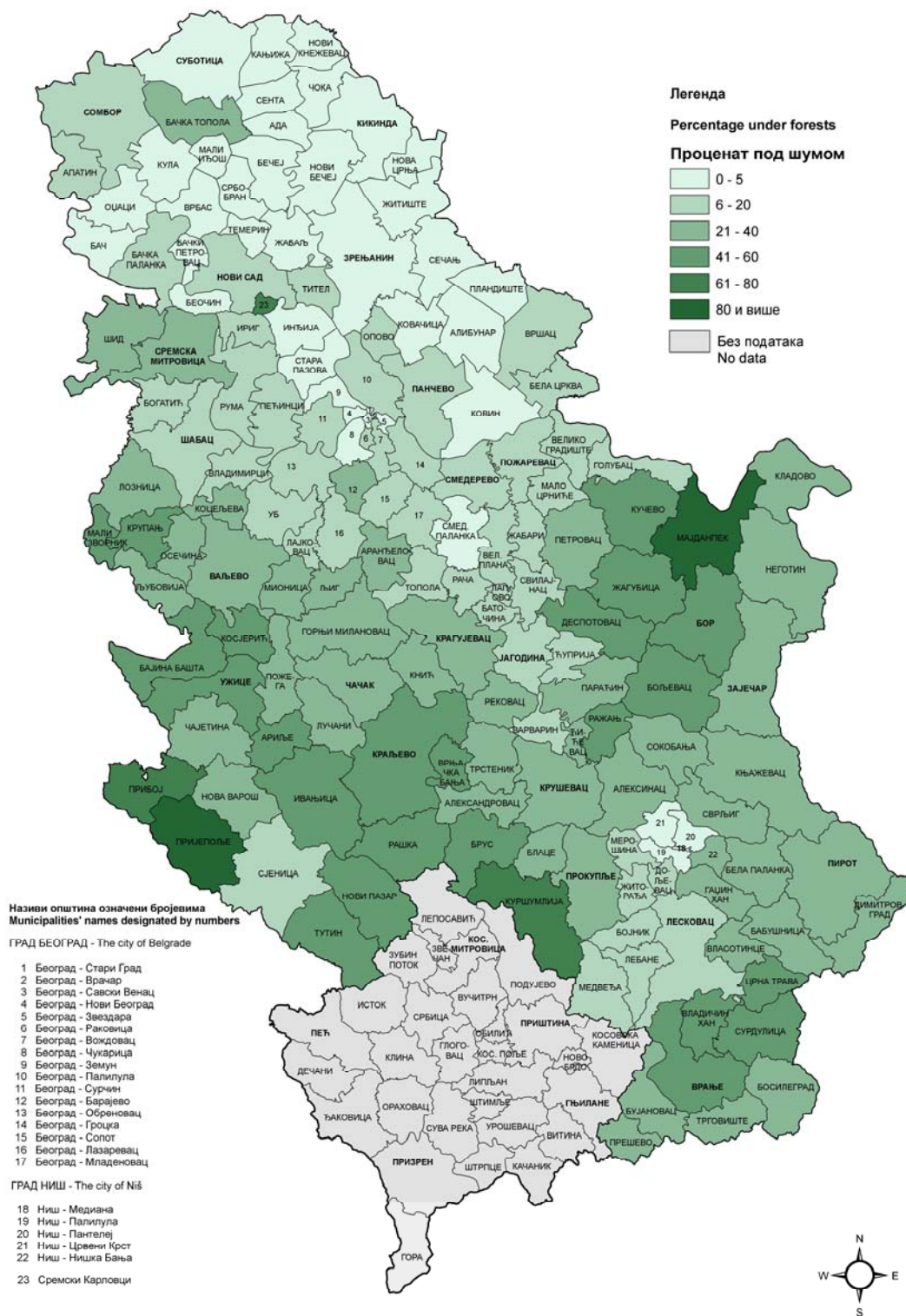
Квалитет ваздуха, 2005.
Air quality, 2005



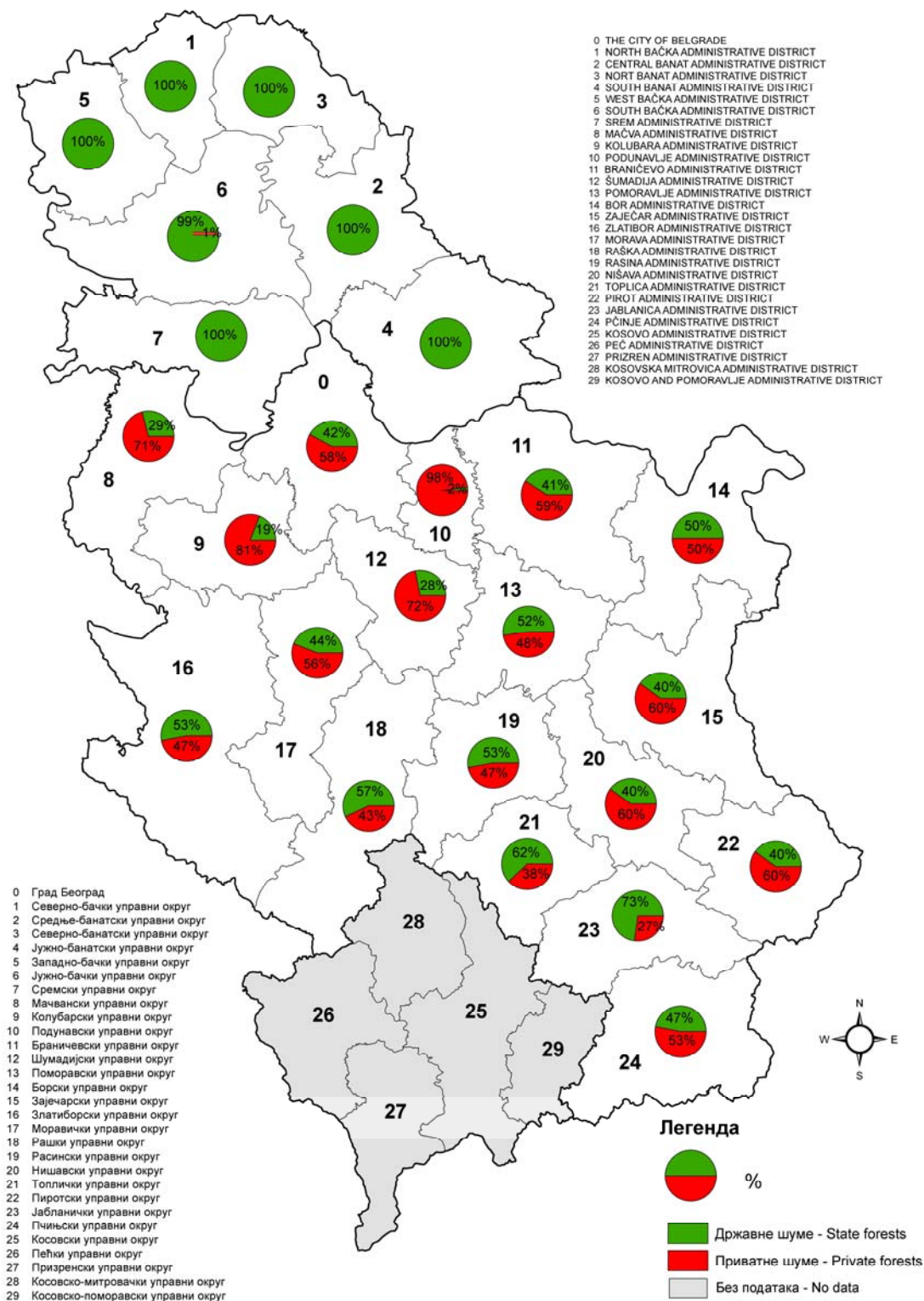
Саобраћај, 2005.
Transport, 2005



ПОВРШИНА ШУМА У УКУПНОЈ ПОВРШИНИ ОПШТИНА
FORESTS' AREA IN THE TOTAL AREA OF MUNICIPALITIES



ОДНОС ДРЖАВНИХ И ПРИВАТНИХ ШУМА ПО УПРАВНИМ ОКРУЗИМА У РЕПУБЛИЦИ СРБИЈИ STATE AND PRIVATE FORESTS' RATIO BY ADMINISTRATIVE DISTRICTS IN THE REPUBLIC OF SERBIA



2006

I Статистика вода

Water statistics

1.1. Захваћене, испоручене количине воде и губици, по општинама, 2006.
Water abstraction, distribution and losses, by municipalities, 2006

Округ, општина	Укупно захваћене количине воде, 1 000m ³ <i>Total abstraction water quantities, 1 000m³</i>	Укупно испоручене количине воде, 1 000m ³ <i>Total distribution water quantities, 1 000m³</i>	Процентулни удео губитака у укупном водозахвату <i>Share water losses per total apstraction</i>	District, Municipality
РЕПУБЛИКА СРБИЈА	711023	495356	30,33	REPUBLIC OF SERBIA
Централна Србија	556508	375580	32,51	Central Serbia
Град Београд	248598	178261	28,29	Belgrade town
Београд-Барајево	14	12	14,28	Beograd-Barajevo
Београд-Гроцка	1800	1800	0,00	Beograd-Grocka
Београд-Лазаревац	7358	3576	51,39	Beograd-Lazarevac
Београд-Младеновац	3272	2023	38,17	Beograd-Mladenovac
Београд- Врачар	223148	161127	27,79	Beograd- Vračar
Београд-Обреновац	12118	9225	23,87	Beograd-Obrenovac
Београд-Сопот	888	498	43,91	Beograd-Sopot
Мачвански округ	23271	11101	52,30	Mačva
Богатић	463	379	18,14	Bogatić
Владимирци	2114	1480	29,99	Vladimirci
Шабач	8319			Šabac
Коцељева	380	335	11,84	Koceljeva
Крупањ	308	251	18,50	Krupanj
Лозница	10986	3386	69,17	Loznica
Љубовија	284	219	22,88	Ljubovija
Мали Зворник	417	384	7,91	Mali Zvornik
Врбас		4667		Vrbas
Колубарски округ	15471	10378	32,91	Kolubara
Ваљево	11374	8177	28,10	Valjevo
Лајковац	1084	434	59,96	Lajkovac
Љиг	335	304	9,25	Ljig
Мионица	750	689	8,13	Mionica
Осечина	599	243	59,43	Osečina
Уб	1329	531	60,04	Ub
Подунавски округ	15201	9063	40,37	Podunavlje
Велика Плана	3000	1300	56,67	Velika Plana
Смедерево	8552	5796	32,22	Smederevo
Смедеревска Паланка	3649	1967	46,09	Smederevska Palanka
Браничевски округ	12184	7666	37,08	Braničevo
Велико Градиште	1131	578	48,89	Veliko Gradište
Голубач	968	245	74,69	Golubac
Жабари	364	347	4,67	Žabari
Жагубица	199	181	9,04	Žagubica
Кучево	854	608	28,80	Kučevo
Петровац	871	871	0,00	Petrovac
Пољаревац	7797	4836	37,98	Požarevac
Шумадијски округ	30136	17765	41,05	Šumadija
Аранђеловац	5372	2828	47,35	Arandelovac
Крагујевац-Град	22650	191	99,15	Kragujevac-town
Кнић	261	13462		Knić
Рача	203	170	16,26	Rača
Топола	850	484	43,05	Topola
Лапово	800	630	21,25	Lapovo
Поморавски округ	12940	8764	32,27	Pomoravlje
Деспотовац	2134	1530	28,30	Despotovac
Параћин	2629	2286	13,05	Paraćin
Рековац	115	105	8,70	Rekovac
Јагодина	5764	3030	47,43	Jagodina
Свилајнац	975	780	20,00	Svilajnac
Ћуприја	1323	1033	21,92	Čuprija
Борски округ	17121	11734	31,46	Bor
Бор	8924	4689	47,46	Bor
Кладово	2666	2547	4,46	Kladovo
Мајданпек	3867	3334	13,78	Majdanpek
Неготин	1664	1164	30,05	Negotin

1.1. Захваћене, испоручене количине воде и губици, по општинама, 2006. (наставак)
Water abstraction, distribution and losses, by municipalities, 2006 (continued)

Округ, општина	Укупно захваћене количине воде, 1 000m ³ <i>Total abstraction water quantities, 1 000m³</i>	Укупно испоручене количине воде, 1 000m ³ <i>Total distribution water quantities, 1 000m³</i>	Процентулни удео губитака у укупном водозахвату <i>Share water losses per total abstraction</i>	District, Municipality
Зајечарски округ	11697	8719	25,46	Zaječar
Бољевац	430	340	20,93	Boljevac
Зајечар	6330	4123	34,87	Zaječar
Књажевац	2437	1800	26,14	Knjaževac
Сокобања	2500	2456	1,76	Sokobanja
Златиборски округ	23762	15382	35,27	Zlatibor
Ариље	1429	811	43,25	Arijelje
Бајина Башта	1000	1000	0,00	Bajina Bašta
Косјерић	1000	800	20,00	Kosjerić
Нова Варош	2000	1200	40,00	Nova Varoš
Пожега	1996	1296	35,07	Požega
Прибој	2597	1036	60,11	Priboj
Пријеполје	1501	1221	18,65	Prijepolje
Сјеница	709	709	0,00	Sjenica
Ужице	9272	5237	43,52	Užice
Чајетина	2258	2072	8,24	Čajetina
Моравички округ	21952	12463	43,23	Morava
Горњи Милановац	4864	2712	44,24	Gornji milanovac
Ивањица	2113	1387	34,36	Ivanjica
Лучани	1881	982	47,79	Lučani
Чачак	13094	7382	43,62	Čačak
Рашки округ	20221	16055	20,60	Raška
Врњачка Бања	2418	2080	13,98	Vrnjačka Banja
Краљево	10157	7430	26,85	Kraljevo
Нови Пазар	4346	4345	0,02	Novi Pazar
Рашка	2000	1200	40,00	Raška
Тутин	1300	1000	23,08	Tutin
Расински округ	19275	14682	23,83	Rasina
Александровац	2095	1326	36,71	Aleksandrovac
Брус	751	625	16,78	Brus
Варварин	280	214	23,57	Varvarin
Крушевац	12615	9763	22,61	Kruševac
Трстеник	2959	2340	20,92	Trstenik
Ћићевац	575	414	28,00	Čičevac
Нишавски округ	41740	23777	43,04	Nišava
Алексинач	1869	1766	5,51	Aleksinac
Гаџин Хан	126	106	15,87	Gadžin Han
Мерошина	40	40	0,00	Merošina
Ражањ	80	77	3,75	Ražanj
Сврљиг	207	107	48,31	Svrljig
Медиана	39418	21681	45,00	Mediana
Топлички округ	4259	2705	36,49	Toplica
Блаце	622	498	19,94	Blace
Житорађа	212	212	0,00	Žitorađa
Куршумлија	1190	860	27,73	Kuršumljija
Прокупље	2235	1135	49,22	Prokuplje
Пиротски округ	10138	7007	30,88	Pirot
Бабушница	1612	1102	31,64	Babušnica
Бела Паланка	585	535	8,55	Bela Palanka
Димитроград	685	600	12,41	Dimitrograd
Пирот	7256	4770	34,26	Pirot
Јабланички округ	13357	9532	28,64	Jablanica
Бојник	220	216	1,82	Bojnik
Власотинце	1314	1078	17,96	Vlasotince
Лебане	895	334	62,68	Lebane
Лесковац	10188	7370	27,66	Leskovac
Медвеђа	536	437	18,47	Medveđa
Црна Трава	204	97	52,45	Crna Trava

1.1. Захваћене, испоручене количине воде и губици, по општинама, 2006. (наставак)
Water abstraction, distribution and losses, by municipalities, 2006 (continued)

Округ, општина	Укупно захваћене количине воде, 1 000m ³ <i>Total abstraction water quantities, 1 000m³</i>	Укупно испоручене количине воде, 1 000m ³ <i>Total distribution water quantities, 1 000m³</i>	Процентулни удео губитака у укупном водозахвату <i>Share water losses per total apstraction</i>	District, Municipality
Пчињски округ	15185	10526	30,68	Pčinj
Босилеград	176	173	1,70	Bosilegrad
Бујановац	2987	2006	32,84	Bujanovac
Владичин Хан	1396	1119	19,84	Vladičin Han
Врање	6146	4814	21,67	Vranje
Прешево	1412	1200	15,01	Preševo
Сурдулица	2985	1131	62,11	Surdulica
Трговиште	83	83	0,00	Trgovište
Војводина	154515	119776	22,48	Vojvodina
Северно Бачки округ	10695	8995	15,90	North Bačka
Бачка Топола	1182	1180	0,17	Bačka Topola
Мали Иђош	482	482	0,00	Mali Idoš
Суботица	9031	7333	18,80	Subotica
Средње Банатски округ	12830	10107	21,22	Middle Banat
Житиште	388	369	4,90	Žitište
Зрењанин	9297	6985	24,87	Zrenjanin
Нова Црња	633	624	1,42	Nova Crnja
Нови Бечеј	1989	1606	19,26	Novi Bečeј
Сечањ	523	523	0,00	Sečanj
Северно Банатски округ	7955	6848	13,92	North Banat
Кањижа	1709	1689	1,17	Kanjiža
Кикинда	3607	3024	16,16	Kikinda
Нови кнежевац	749	651	13,08	Novi Kneževac
Сента	1310	904	30,99	Senta
Чока	580	580	0,00	Čoka
Јужно Банатски округ	28972	21594	25,47	South Banat
Алибунар	645	535	17,05	Alibunar
Бела Црква	1440	1440	0,00	Bela Crkva
Вршац	5387	4279	20,57	Vršac
Ковачица	2720	2545	6,43	Kovačica
Ковин	2686	1247	53,57	Kovin
Опово	462	462	0,00	Opovo
Панчево	15272	10726	29,77	Pančevo
Пландиште	360	360	0,00	Plandište
Западно Бачки округ	12268	11578	5,62	West Bačka
Апатин	2118	1862	12,09	Apatin
Кула	1544	1250	19,04	Kula
Оџаци	1553	1423	8,37	Odžaci
Сомбор	7053	7043	0,14	Sombor
Јужно Бачки округ	56180	42421	25,50	South Bačka
Вач	735	656	10,75	Bač
Бачка Паланка	4408	3372	23,50	Bačka Palanka
Бачки Петровац	661	661	0,00	Bački Petrovac
Беоцин	700	668	4,57	Beočin
Бечеј	3868	3562	7,91	Bečeј
Жабалђ	1300	1275	1,92	Žabalj
Нови Сад- град	38291	27248	28,84	Novi Sad-town
Србобран	712	712	0,00	Srbobran
Темерин	1632	1381	15,38	Temerin
Тител	360	360	0,00	Titel
Врбас	3513	2526	28,10	Vrbas
Сремски округ	25615	18233	28,82	Srem
Инђија	3228	2577	20,17	Inđija
Пећинци	1439	1428	0,76	Pećinci
Рума	5442	3795	30,26	Ruma
Сремска Митровица	8400	5024	40,19	Sremska Mitrovica
Стара Пазова	4483	3581	20,12	Stara Pazova
Шид	2623	1828	30,31	Šid

1.2. Захваћене и преузете количине воде, укупно по сливовима, 2006.

Water abstraction and water taken from other, total by watersheds, 2006

1 000m³

Црноморски слив	Укупне количине воде за снабдевање <i>Total water quantity for supply</i>	Захваћене количине воде / <i>Water abstraction quantity</i>		Преузете количине воде <i>Water taken from other</i>	Black Sea watershed
		подземне воде <i>Ground water</i>	површинске воде <i>Surface water</i>		
УКУПНО	711023	503628	187413	19982	TOTAL
Дунав	122474	119971	2503	0	Danube
Тимок	18421	14077	4334	0	Timok
Пек	1611	1081	530	0	Pek
Тамиш	3142	3142	0	0	Tamiš
Млава	8956	8956	0	0	Mlava
В. Морава	49102	26650	22452	0	V. Morava
З. Морава	53805	11832	24346	17627	Z. Morava
Ибар	20447	13188	7259	0	Ibar
Ј. Морава	37786	20160	16355	1271	J. Morava
Нишава	49682	43794	5888	0	Nišava
Сава	262199	170441	91758	0	Sava
Колубара	26273	17906	7283	1084	Kolubara
Дрина	18024	15266	2758	0	Drina
Лим	6807	5144	1663	0	Lim

Подземне воде су дате као збир подземних и изворских вода. / *Ground water was contributed as sum of ground and springs water.*

Површинске воде су дате као збир захваћених вода из водотока, акумулација и језера. / *Surface spring was contributed as sum of water quantity from watercourses, ponds and lakes.*

Преузете количине воде су из другог јавног водовода и из система других предузећа. / *Water was taken from other public water supply and systems of other enterprises.*

1.3. Захваћене и преузете количине воде, према квалитету воде, укупно по сливовима, 2006.

Water abstraction and water taken from other, by class of quality, total by watersheds, 2006

1 000m³

Црноморски слив	Укупне количине воде за снабдевање <i>Total water quantity for supply</i>	Захваћене количине воде из / <i>Water abstraction from</i>							Преузете количине воде <i>Water taken from other</i>			Black Sea watershed
		укупно <i>Total</i>	прве класе <i>First class</i>	друге класе <i>Second class</i>	треће класе <i>Third class</i>	четврте класе <i>Fourth class</i>	пете класе <i>Fifth class</i>	непозн. класе <i>Unknown class</i>	укупно <i>Total</i>	прве класе <i>First class</i>	друге класе <i>Second class</i>	
УКУПНО	711023	691041	346043	333605	10792	89	0	512	19982	17120	2862	TOTAL
Дунав	122474	122474	92137	28205	1684	0	0	448	0	0	0	Danube
Тимок	18421	18421	12827	5594	0	0	0	0	0	0	0	Timok
Пек	1611	1611	854	757	0	0	0	0	0	0	0	Pek
Тамиш	3142	3142	938	120	2084	0	0	0	0	0	0	Tamiš
Млава	8956	8956	8867	0	0	89	0	0	0	0	0	Mlava
В. Морава	49102	49102	32637	12890	3575	0	0	0	0	0	0	V. Morava
З. Морава	53805	36178	19042	17136	0	0	0	0	17627	15849	1778	Z. Morava
Ибар	20447	20447	9033	11414	0	0	0	0	0	0	0	Ibar
Ј. Морава	37786	36515	33740	2775	0	0	0	0	1271	1271	0	J. Morava
Нишава	49682	49682	42182	7500	0	0	0	0	0	0	0	Nišava
Сава	262199	262199	38781	223418	0	0	0	0	0	0	0	Sava
Колубара	26273	25189	17747	7354	88	0	0	0	1084	0	1084	Kolubara
Дрина	18024	18024	13452	1314	3258	0	0	0	0	0	0	Drina
Лим	6807	6807	3144	3663	0	0	0	0	0	0	0	Lim
Тиса	32211	32211	20579	11465	103	0	0	64	0	0	0	Tisa
Вардар	83	83	83	0	0	0	0	0	0	0	0	Vardar

1.4. Испоручене количине воде, по општинама, 2006.
Water distribution, by municipalities, 2006

Округ, општина	Испоручене количине воде, 1 000m ³ / Water distribution quantities, 1 000m ³					Број домаћinstава којима је испоручена вода Number of households water distributed	District, Municipality
	свега All	домаћин-ствима Households	нефинан-сијском сектору Non-economy sector	осталим корисницима Other users	другом јавном водоводу Other public water supply		
РЕПУБЛИКА СРБИЈА	495356	358310	106152	13536	3324	1891450	REPUBLIC OF SERBIA
Централна Србија	375580	264403	86679	7902	3324	1291477	Central Serbia
Град Београд	178261	128106	37957	990	1063	545056	Belgrade town
Београд-Барајево	12	11	0	0	0	121	Beograd-Barajevo
Београд-Гроцка	1800	1440	360	0	0	6200	Beograd-Grocka
Београд-Лазаревац	3576	1483	412	0	1063	9201	Beograd-Lazarevac
Београд-Младеновац	2023	1457	521	40	0	15000	Beograd-Mladenovac
Београд- Врачар	161127	116067	35399	430	0	493879	Beograd- Vračar
Београд-Обреновац	9225	7255	1162	520	0	15725	Beograd-Obrenovac
Београд-Сопот	498	393	103	0	0	4930	Beograd-Sopot
Мачвански округ	11101	8471	2179	435	0	56556	Mačva
Богатић	379	341	13	24	0	2161	Bogatić
Владимирци	1480	1150	268	61	0	4438	Vladimirci
Коцељева	335	275	40	19	0	1764	Koceljeva
Крупањ	251	209	32	8	0	1915	Krupanj
Лозница	3386	2491	649	245	0	21470	Loznica
Љубовија	219	146	69	2	0	2056	Ljubovija
Мали Зворник	384	314	57	11	0	2822	Mali Zvornik
Врбас	4667	3545	1051	65	0	19930	Vrbas
Колубарски округ	10378	7443	2735	187	0	43219	Kolubara
Ваљево	8177	5623	2426	125	0	27935	Vajjevo
Лајковац	434	371	62	0	0	2985	Lajkovac
Љиг	304	213	70	18	0	1921	Ljig
Мионица	689	640	48	0	0	5987	Mionica
Осечина	243	173	55	11	0	1565	Osečina
Уб	531	423	74	33	0	2826	Ub
Подунавски округ	9063	6320	2558	170	0	37748	Podunavlje
Велика Плана	1300	850	440	0	0	4600	Velika Plana
Смедерево	5796	4071	1720	0	0	23405	Smederevo
Смедеревска Паланка	1967	1399	398	170	0	9743	Smederevska Palanka
Браничевски округ	7666	5618	1632	373	0	36926	Bраниčevo
Велико Градиште	578	436	132	0	0	3118	Veliko Gradište
Голубац	245	196	36	12	0	3375	Golubac
Жабари	347	322	17	7	0	1856	Žabari
Жагубица	181	145	11	24	0	2147	Žagubica
Кучево	608	547	61	0	0	1980	Kučevo
Петровац	871	664	207	0	0	4050	Petrovac
Пољаревац	4836	3308	1168	330	0	20400	Požarevac
Шумадијски округ	17765	12008	4974	16	641	71317	Šumadija
Аранђеловац	2828	2083	687	0	0	11200	Arandelovac
Кнић	191	164	20	7	0	1461	Knić
Крагујевац-Град	13462	8754	4067	0	641	50983	Kragujevac-town
Рача	170	137	33	0	0	1300	Rača
Топола	484	351	57	9	0	3125	Topola
Лапово	630	519	110	0	0	3248	Lapovo
Поморавски округ	8764	5402	2370	418	0	47811	Pomoravlje
Деспотовац	1530	757	60	204	0	3634	Despotovac
Параћин	2286	1181	1105	0	0	11313	Paraćin
Рековац	105	69	36	0	0	7242	Rekovac
Јагодина	3030	2136	684	145	0	13300	Jagodina
Свилајнац	780	522	189	69	0	5115	Svilajnac
Ћуприја	1033	737	296	0	0	7207	Čuprija
Борски округ	11734	8571	2182	338	93	40647	Bor
Борски округ	4689	2658	1594	0	0	18600	Borski okrug
Кладово	2547	2210	108	185	0	7948	Kladovo
Мајданпек	3334	2866	246	153	0	5099	Majdanpek
Неготин	1164	837	234	0	93	9000	Negotin

1.4. Испоручене количине воде, по општинама, 2006. (наставак)
Water distribution, by municipalities, 2006 (continued)

Округ, општина	Испоручене количине воде, 1 000m ³ / Water distribution quantities, 1 000m ³					Број домаћинства којима је испоручена вода Number of households water distributed	District, Municipality
	свега All	домаћинствима Households	нефинансијском сектору Non-economy sector	осталим корисницима Other users	другом јавном водоводу Other public water supply		
Зајечарски округ	8719	5878	1462	650	127	31742	Zaječar
Бољевац	340	269	53	18	0	2430	Boljevac
Зајечар	4123	2403	675	329	127	16513	Zaječar
Књажевац	1800	1197	499	103	0	8839	Knjaževac
Сокобања	2456	2009	235	200	0	3960	Sokobanja
Златиборски округ	15382	10462	4069	750	0	51726	Zlatibor
Ариље	811	653	158	0	0	4120	Arijlje
Бајина Башта	1000	520	390	80	0	3140	Bajina Bašta
Косјерић	800	638	162	0	0	1355	Kosjerić
Нова Варош	1200	690	163	347	0	2742	Nova Varoš
Пожега	1296	1002	216	78	0	4500	Požega
Прибој	1036	650	269	67	0	5524	Priboj
Пријеполје	1221	938	283	0	0	5522	Prijepolje
Сјеница	709	607	101	0	0	4500	Sjenica
Ужице	5237	3687	1500	30	0	15845	Užice
Чајетина	2072	1077	827	148	0	4478	Čajetina
Моравички округ	12463	8417	4027	0	0	39708	Morava
Горњи Милановац	2712	1568	1144	0	0	10483	Gornji Milanovac
Ивањица	1387	776	593	0	0	4030	Ivanjica
Лучани	982	704	277	0	0	3565	Lučani
Чачак	7382	5369	2013	0	0	21630	Čačak
Рашки округ	16055	11798	3751	475	0	55264	Raška
Врњачка Бања	2080	1551	447	80	0	6597	Vrnjačka Banja
Краљево	7430	5149	1901	355	0	26417	Kraljevo
Нови Пазар	4345	3428	917	0	0	15450	Novi Pazar
Рашка	1200	750	450	0	0	4200	Raška
Тутин	1000	920	36	40	0	2600	Tutin
Расински округ	14682	9794	3714	306	269	54951	Rasina
Александровац	1326	744	543	29	0	4820	Aleksandrovac
Брус	625	406	219	0	0	7000	Brus
Варварин	214	169	35	6	0	1239	Varvarin
Крушевац	9763	6462	2257	202	269	30997	Kruševac
Трстеник	2340	1653	614	62	0	8202	Trstenik
Ћићевац	414	360	46	7	0	2693	Čičevac
Нишавски округ	23777	15892	6055	708	1121	60213	Nišava
Алексинач	1766	1357	255	153	0	9246	Aleksinac
Гаџин Хан	106	31	44	31	0	900	Gadžin Han
Мерошина	40	28	12	0	0	232	Merošina
Ражањ	77	63	9	5	0	802	Ražanj
Свргљиг	107	88	19	0	0	2913	Svrljig
Медиана	21681	14325	5716	519	1121	46120	Mediana
Топлички округ	2705	2121	456	128	0	18639	Toplica
Блаце	498	380	118	0	0	3324	Blace
Житорађа	212	181	14	17	0	1215	Žitorađa
Куршумлија	860	635	134	91	0	4500	Kuršumljija
Прокупље	1135	925	190	20	0	9600	Prokuplje
Пиротски округ	7007	4305	1920	586	0	24257	Pirot
Бабушница	1102	760	140	170	0	3677	Babušnica
Бела Паланка	535	432	52	51	0	2860	Bela Palanka
Димитроград	600	383	111	100	0	3215	Dimitrograd
Пирот	4770	2730	1617	265	0	14505	Pirot
Јабланички округ	9532	6865	1619	840	0	40422	Jablanica
Бојник	216	135	43	38	0	734	Bojnik
Власотинце	1078	875	10	60	0	5300	Vlasotince
Лебане	334	315	10	9	0	3150	Lebane
Лесковац	7370	5196	1477	674	0	29724	Leskovac
Медвеђа	437	310	76	0	0	1328	Medveđa
Црна Трава	97	34	3	59	0	186	Crna Trava

1.4. Испоручене количине воде, по општинама, 2006. (наставак)
Water distribution, by municipalities, 2006 (continued)

Округ, општина	Испоручене количине воде, 1 000m ³ / Water distribution quantities, 1 000m ³					Број домаћинства којима је испоручена вода Number of households water distributed	District, Municipality
	свега All	домаћин- ствима Households	нефинан- сијском сектору Non-economy sector	осталим корисницима Other users	другом јавном водоводу Other public water supply		
Пчињски округ	10526	6932	3019	532	10	35275	Рчињ
Босилеград	173	24	96	53	0	1315	Bosilegrad
Бујановац	2006	1042	920	25	10	5830	Bujanovac
Владичин Хан	1119	895	188	16	0	4537	Vladičin Han
Врање	4814	3069	1502	240	0	15405	Vranje
Прешево	1200	1002	63	134	0	2385	Preševo
Сурдулица	1131	837	230	64	0	5243	Surdulica
Трговиште	83	63	20	0	0	560	Trgovište
Војводина	119776	93907	19473	5634	0	599973	Voivodina
Северно Бачки округ	8995	7121	1160	714	0	43921	North Bačka
Бачка Топола	1180	997	101	82	0	8206	Bačka Topola
Мали Иђош	482	440	42	0	0	2898	Mali Idoš
Суботица	7333	5684	1017	632	0	32817	Subotica
Средње Банатски округ	10107	6843	1613	1651	0	65714	Middle Banat
Житиште	369	339	24	6	0	2425	Žitište
Зрењанин	6985	4019	1414	1552	0	44038	Zrenjanin
Нова Црња	624	592	9	23	0	4258	Nova Crnja
Нови Бечеј	1606	1384	152	70	0	9803	Novi Bečej
Сечањ	523	509	14	0	0	5190	Sečanj
Северно Банатски округ	6848	5162	1244	442	0	42134	North Banat
Канђижа	1689	1196	250	243	0	11415	Kanjiža
Кикинда	3024	2099	812	113	0	13310	Kikinda
Нови кнежевац	651	540	67	44	0	5603	Novi kneževac
Сента	904	804	58	42	0	7255	Senta
Чока	580	523	57	0	0	4551	Čoka
Јужно Банатски округ	21594	15903	3507	1645	0	90247	South Banat
Алибунар	535	526	9	0	0	8943	Alibunar
Бела црква	1440	775	47	118	0	8700	Bela crkva
Вршац	4279	2769	1135	375	0	17796	Vršac
Ковачица	2545	2181	140	224	0	9180	Kovačica
Ковин	1247	949	298	0	0	10600	Kovin
Опово	462	375	0	87	0	3790	Oпово
Панчево	10726	8057	1838	831	0	28814	Pančevo
Пландиште	360	271	40	10	0	2424	Plandište
Западно Бачки округ	11578	10718	605	255	0	60519	West Bačka
Апатин	1862	1670	188	4	0	10125	Apatin
Кула	1250	1003	47	200	0	12150	Kula
Оџаци	1423	1235	140	48	0	10594	Ođzaci
Сомбор	7043	6810	230	3	0	27650	Sombor
Јужно Бачки округ	42421	33041	8907	423	0	201878	South Bačka
Бачка Топола	656	573	80	3	0	5576	Bačka Topola
Бачка Паланка	3372	2339	878	105	0	15513	Bačka Palanka
Бачки Петровац	661	537	124	0	0	4684	Bački Petrovac
Беочин	668	570	98	0	0	4778	Beočin
Бечеј	3562	3297	159	106	0	14923	Bečej
Жабалђ	1275	1190	8	77	0	8830	Žabalj
Нови Сад- град	27248	20087	7161	0	0	114199	Novi Sad- town
Србобран	712	653	59	0	0	7250	Srbobran
Темерин	1381	1275	106	0	0	9065	Temerin
Тител	360	300	60	0	0	2000	Titel
Врбас	2526	2220	174	132	0	15060	Vrbas
Сремски округ	18233	15119	2437	504	0	95560	Srem
Инђија	2577	2295	282	0	0	14067	Indija
Пећинци	1428	1323	95	10	0	5198	Pećinci
Рума	3795	3050	647	62	0	21337	Ruma
Сремска Митровица	5024	3774	702	413	0	22250	Sremska Mitrovica
Стара Пазова	3581	3249	311	19	0	20470	Stara Pazova
Шид	1828	1428	400	0	0	12238	Šid

1.5. Резервоари за воду и водоводна мрежа по општинама, 2006.
Water reservoirs and water network by municipalities, 2006

Округ, општина	Резервоари за воду Water reservoirs		Укупна дужина водоводне мреже, km Total length water network, km	Дужина главног довода, km Water mains length, km	Дужина разводне мреже, km Distribution network length, km	Број водоводних прикључака Number of water connection	Број уличних хидраната Number of stand-pipe	Број јавних чесми прикључених на водовод Number of public fountain link to the public water supply	Број водомера Number of watergauge	District, Municipality
	број Number	запремина у m ³ Volume, m ³								
РЕПУБЛИКА СРБИЈА	948	803101	30145	3710	26435	1337738	46806	1220	1331716	REPUBLIC OF SERBIA
Централна Србија	601	714389	19299	2506	16793	841069	31507	804	842599	Central Serbia
Град Београд	46	247145	4530	334	4196	183160	15532	86	176758	Belgrade town
Београд-Барајево	1	50	7	1	6	121	0	0	121	Beograd-Barajevo
Београд-Гроцка	4	4730	123	14	109	7500	20	4	6820	Beograd-Grocka
Београд-Лазаревац	4	8100	321	21	300	9201	70	2	0	Beograd-Lazarevac
Београд-Младеновац	8	4962	134	19	115	7540	623	5	8812	Beograd-Mladenovac
Београд- Врачар	20	219479	2943	237	2706	135461	14771	60	137668	Beograd- Vračar
Београд-Обреновац	4	6700	805	5	800	18200	0	12	18200	Beograd-Obrenovac
Београд-Сопот	5	3124	197	37	160	5137	48	3	5137	Beograd-Sopot
Мачвански округ	37	19513	1225	110	1115	53317	2549	10	50774	Mačva
Богатић	1	500	36	4	32	2386	51	0	2154	Bogatić
Владимирци	2	200	124	4	120	4438	5	0	4438	Vladimirci
Коцељева	2	1000	56	23	33	1938	5	0	1938	Koceljeva
Крупањ	4	765	37	20	17	1900	8	2	1225	Krupanj
Лозница	9	3740	710	10	700	24200	253	5	22500	Loznica
Љубовија	3	370	28	6	22	2056	5	2	1965	Ljubovija
Мали Зворник	13	938	52	17	35	2899	22	0	2554	Mali Zvornik
Шабац	3	12000	182	26	156	13500	2200	1	14000	Vrbas
Колубарски округ	51	42484	827	121	706	35038	725	234	35060	Kolubara
Ваљево	21	8909	342	22	320	19853	212	5	20002	Valjevo
Лајковац	0	0	35	10	25	2983	119	2	2675	Lajkovac
Љиг	4	460	39	18	21	1951	77	3	1951	Ljig
Мионица	17	30725	279	39	240	5987	12	3	5967	Mionica
Осечина	3	940	75	22	53	1653	29	3	1639	Osečina
Уб	6	1450	57	10	47	2611	276	218	2826	Ub
Подунавски округ	25	18584	559	56	503	34155	281	15	31485	Podunavlje
Велика Плана	3	3330	60	10	50	4980	6	3	3500	Velika Plana
Смедерево	13	10450	316	8	308	18257	209	3	17925	Smederevo
Смедеревска Паланка	9	4804	183	38	145	10918	66	9	10060	Smederevska Palanka
Браничевски округ	22	6730	507	86	421	32165	583	36	31250	Braničevo
Велико Градиште	5	760	52	6	46	2868	12	7	2618	Veliko Gradište
Голубац	3	900	51	9	42	3375	5	8	1717	Golubac
Жабари	5	1270	38	7	31	1956	24	0	1860	Žabari
Жагубица	4	400	66	23	43	2220	2	4	2220	Žagubica
Кучево	3	900	22	3	19	2016	4	0	2016	Kučevo
Петровац	0	0	43	13	30	4530	35	0	4530	Petrovac
Пољаревац	2	2500	235	25	210	15200	501	17	16289	Požarevac
Шумадијски округ	41	77290	1425	138	1287	53211	3708	40	68660	Šumadija
Аранђеловац	9	9300	672	22	650	13000	30	8	12600	Arandelovac
Кнић	3	690	51	5	46	1524	4	2	1524	Kragujevac-town
Крагујевац-Град	25	66211	555	87	468	30707	3634	21	46854	Knić
Рача	1	225	15	5	10	1432	12	0	1432	Rača
Топола	0	0	77	15	62	3300	20	5	3300	Topola
Лапово	3	864	55	4	51	3248	8	4	2950	Lapovo
Поморавски округ	13	11570	606	115	491	34564	1960	30	35384	Pomoravlje
Деспотовац	5	1900	109	34	75	3810	106	20	3110	Despotovac
Параћин	2	3000	158	16	142	9086	486	5	10116	Paraćin
Рековац	2	450	13	3	10	1090	3	0	970	Rekovac
Јагодина	1	2800	109	17	92	7650	1075	0	8320	Jagodina
Свилајнац	2	1420	149	23	126	5150	98	3	5090	Svilajnac
Ћуприја	1	2000	68	22	46	7778	192	2	7778	Čuprija
Борски округ	33	20187	561	162	399	29686	208	55	26754	Bor
Борски округ	10	8750	135	65	70	10851	80	20	10851	Borski okrug
Кладово	11	5525	232	61	171	7410	50	3	7368	Kladovo
Мајданпек	9	2912	54	16	38	2325	28	7	1035	Majdanpek
Неготин	3	3000	140	20	120	9100	50	25	7500	Negotin

1.5. Резервоари за воду и водоводна мрежа по општинама, 2006. (наставак)
Water reservoirs and water network by municipalities, 2006 (continued)

Округ, општина	Резервоари за воду Water reservoirs		Укупна дужина водоводне мреже, km Total length water network, km	Дужина главног довода, km Water mains length, km	Дужина разводне мреже, km Distribution network length, km	Број водоводних прикључака Number of water connection	Број уличних хидраната Number of stand-pipe	Број јавних чесми прикључених на водовод Number of public fountain link to the public water supply	Број водомера Number of watergauge	District, Municipality
	број Number	запремина у m ³ Volume, m ³								
Зајечарски округ	44	11840	787	134	653	31361	363	37	31766	Zaječar
Бољевац	5	2245	92	34	58	1810	15	21	1430	Boljevac
Зајечарски округ	18	3640	370	68	302	16513	288	8	17298	Zaječarski округ
Књажевац	19	4855	290	22	268	8878	40	3	8878	Knjaževac
Сокобања	2	1100	35	10	25	4160	20	5	4160	Sokobanja
Златиборски округ	77	30140	979	194	785	44270	774	53	50990	Zlatibor
Ариље	12	4210	55	18	37	4290	53	2	4290	Arijlje
Бајина Башта	4	1750	81	1	80	3700	225	0	3900	Bajina Bašta
Косјерић	2	1500	29	13	16	1600	1	3	1355	Kosjerić
Нова Варош	8	1925	25	10	15	2700	0	0	2500	Nova Varoš
Пожега	8	3150	240	20	220	1770	45	15	6480	Požega
Прибој	3	1325	172	46	126	3182	30	3	4878	Prijboj
Пријеполје	4	3050	79	5	74	4550	40	15	4790	Prijepolje
Сјеница	2	200	47	2	45	4500	15	0	4000	Sjenica
Ужице	28	11570	210	73	137	13500	350	12	15000	Užice
Чаетина	6	1460	41	6	35	4478	15	3	3797	Čajetina
Моравички округ	23	25750	956	117	839	37448	294	14	35705	Morava
Горњи Милановац	11	7130	282	57	225	10483	40	3	8406	Gornji Milanovac
Ивањица	2	420	25	16	9	3300	22	0	3500	Ivanjica
Лучани	4	3250	282	18	264	2878	12	4	2112	Lučani
Чачак	6	14950	367	26	341	20787	220	7	21687	Čačak
Рашки округ	35	91638	1431	251	1180	52116	316	70	51152	Raška
Врњачка Бања	18	3868	461	153	308	10521	61	49	10477	Vrnjačka Banja
Краљево	6	8020	387	35	352	19995	178	9	19975	Kraljevo
Нови Пазар	4	76000	116	16	100	15000	50	7	15000	Novi Pazar
Рашка	5	3000	430	30	400	4100	12	2	4100	Raška
Тутин	2	750	37	17	20	2500	15	3	1600	Tutin
Расински округ	35	21151	1231	187	1044	45848	566	23	45594	Rasina
Александровац	9	2761	147	49	98	4772	23	6	4627	Aleksandrovac
Брус	6	1800	124	75	49	7000	10	3	7000	Brus
Варварин	2	700	18	6	12	1239	20	1	1239	Varvarin
Крушевац	6	12250	771	34	737	24945	480	8	24385	Kruševac
Трстеник	10	2840	133	21	112	4989	33	5	5440	Trstenik
Ћићевац	2	800	38	2	36	2903	0	0	2903	Čičevac
Нишавски округ	19	36510	1423	197	1226	61410	1146	27	60894	Nišava
Алексинач	3	5050	122	48	74	10320	118	3	9804	Aleksinac
Гаџин Хан	2	200	20	12	8	900	7	3	900	Gadžin Han
Мерошина	1	60	7	2	5	280	0	0	280	Merošina
Ражањ	2	180	31	11	20	877	1	3	877	Ražanj
Сврљиг	3	820	83	24	59	2913	20	2	2913	Svrljig
Медиана	8	30200	1160	100	1060	46120	1000	16	46120	Mediana
Топлички округ	21	4845	396	38	358	18989	55	3	18139	Toplica
Блаце	16	1680	195	12	183	3324	35	2	3324	Blace
Житорађа	0	0	35	5	30	1215	0	0	1215	Žitorađa
Куршумлија	1	400	26	1	25	4500	20	1	3650	Kuršumljija
Прокупље	4	2765	140	20	120	9950	0	0	9950	Prokuplje
Пиротски округ	28	10670	269	40	229	22005	205	14	23942	Pirot
Бабушница	18	1340	39	7	32	2790	30	5	3677	Babušnica
Бела Паланка	1	420	43	2	41	2860	40	3	2860	Bela Palanka
Димитроград	6	1660	54	15	39	3255	18	2	2900	Dimitrograd
Пирот	3	7250	133	16	117	13100	117	4	14505	Pirot
Јабланички округ	26	14137	847	83	764	36008	1812	35	32721	Jablanica
Бојник	2	786	25	10	15	734	23	0	578	Bojnik
Власотинце	4	1000	70	4	66	6080	20	10	5000	Vlasotince
Лебане	3	1300	85	20	65	3130	15	2	2550	Lebane
Лесковац	9	9610	615	38	577	24497	1714	14	23469	Leskovac
Медвеђа	5	1120	44	5	39	1357	40	8	1124	Medveđa
Црна Трава	3	321	8	6	2	210	0	1	0	Crna Trava

1.5. Резервоари за воду и водоводна мрежа по општинама, 2006. (наставак)
Water reservoirs and water network by municipalities, 2006 (continued)

Округ, општина	Резервоари за воду Water reservoirs		Укупна дужина водоводне мреже, km Total length water network, km	Дужина главног довода, km Water mains length, km	Дужина разводне мреже, km Distribution network length, km	Број водоводних прикључака Number of water connection	Број уличних хидраната Number of stand-pipe	Број јавних чесми прикључених на водовод Number of public fountain link to the public water supply	Број водомера Number of watergauge	District, Municipality
	број Number	запремина у m ³ Volume, m ³								
Пчињски округ	25	24205	740	143	597	36318	430	22	35571	Pčinj
Босилеград	2	395	26	6	20	1320	30	0	1305	Bosilegrad
Бујановац	2	2000	167	52	115	5830	9	5	5830	Bujanovac
Владичин Хан	2	1800	50	10	40	4635	12	4	4553	Vladičin Han
Врање	7	14900	346	41	305	16908	365	6	16908	Vranje
Прешево	3	2060	42	15	27	2385	0	3	2015	Preševo
Сурдулица	8	2800	85	15	70	4680	10	0	4400	Surdulica
Трговиште	1	250	24	4	20	560	4	4	560	Trgovište
Војводина	347	88712	10846	1204	9642	496669	15299	416	489117	Vojvodina
Северно Бачки округ	6	3762	658	114	544	43921	2273	34	42816	North Bačka
Бачка Топола	6	14	121	12	109	8206	183	20	7101	Bačka Topola
Мали Иђош	0	0	52	7	45	2898	23	2	2898	Mali Idoš
Суботица	0	3748	485	95	390	32817	2067	12	32817	Subotica
Средње Банатски округ	63	1925	944	95	849	54484	782	40	53489	Middle Banat
Житиште	13	70	50	41	9	2388	66	8	2388	Žitište
Зрењанин	11	1450	570	20	550	32824	415	4	32822	Zrenjanin
Нова Црња	11	325	119	28	91	4635	77	13	3850	Nova Crnja
Нови Бечеј	7	29	189	4	185	9447	82	13	9239	Novi Bečej
Сечањ	21	51	16	2	14	5190	142	2	5190	Sečanj
Северно Банатски округ	31	131	704	70	634	40093	710	40	39434	North Banat
Кањижа	7	21	57	11	46	11410	368	12	11300	Kanjiža
Кикинда	0	0	352	14	338	11010	113	4	11010	Kikinda
Нови Кнежевац	0	0	122	14	108	5603	51	1	5603	Novi Kneževac
Сента	0	0	101	3	98	7519	141	23	6970	Senta
Чока	24	110	72	28	44	4551	37	0	4551	Čoka
Јужно Банатски округ	56	11936	2114	344	1770	87887	7427	135	87266	South Banat
Алибунар	11	227	503	165	338	9083	89	16	8943	Alibunar
Бела Црква	2	2000	131	1	130	6067	500	1	6067	Bela Crkva
Вршац	19	6250	411	21	390	18355	409	28	18533	Vršac
Ковачица	6	55	251	19	232	9183	65	16	8901	Kovačica
Ковин	3	1600	231	71	160	10300	138	10	10100	Kovin
Опово	1	220	57	2	55	3850	4	9	3850	Opovo
Панчево	10	1225	483	60	423	28814	6182	51	28642	Pančevo
Пландиште	4	359	47	5	42	2235	40	4	2230	Plandište
Западно Бачки округ	51	10186	1573	193	1380	59310	1089	54	57977	West Bačka
Апатин	5	3750	206	29	177	10067	215	1	10046	Apatin
Кула	9	454	582	4	578	12000	160	8	11750	Kula
Оџаци	14	1367	231	19	212	9631	291	22	9535	Odžaci
Сомбор	23	4615	554	141	413	27612	423	23	26646	Sombor
Јужно Бачки округ	68	41534	3137	274	2863	121637	1460	68	116808	South Bačka
Бачка Топола	7	405	124	4	120	5576	173	7	5576	Bačka Topola
Бачка Паланка	12	3202	273	10	263	13581	419	27	13550	Bačka Palanka
Бачки Петровац	6	9	129	5	124	4684	75	2	4684	Bački Petrovac
Беочин	1	500	68	15	53	4778	115	1	2880	Beočin
Бечеј	20	2548	286	72	214	14923	111	17	12023	Bečej
Жабалђ	4	20	202	7	195	8830	135	2	8830	Žabalj
Нови Сад-град	3	32000	1342	142	1200	50087	0	0	50087	Novi Sad-town
Србобран	0	0	307	7	300	7250	25	5	7250	Srbobran
Темерин	10	50	135	7	128	8422	202	0	8422	Temerin
Тител	1	500	42	4	38	2000	2	2	2000	Titel
Врбас	4	2300	229	1	228	1506	203	5	1506	Vrbas
Сремски округ	72	19238	1716	114	1602	89337	1558	45	91327	Srem
Инђија	8	4730	262	2	260	15144	262	0	15144	Indija
Пећинци	20	150	119	15	104	5208	103	18	5188	Pećinci
Рума	17	4090	490	37	453	20531	251	3	20531	Ruma
Сремска Митровица	14	6780	321	6	315	18850	12	1	18850	Sremska Mitrovica
Стара Пазова	6	45	268	12	256	16486	711	12	18496	Stara Pazova
Шид	7	3443	256	42	214	13118	219	11	13118	Šid

2.1. Испуштене количине отпадних вода по сливовима, 2006.

Waste waters quantities, by watersheds, 2006

1 000m³

Црноморски слив	Укупне испуштене отпадне воде <i>Total waste waters</i>	Испуштене количине непречишћених отпадних вода <i>Non-purified waste waters quantities</i>						Испуштене количине пречишћених отпадних вода <i>Purified waste waters quantities</i>						<i>Black sea watershed</i>
		свега <i>All</i>	прве класе <i>First class</i>	друге класе <i>Second class</i>	треће класе <i>Third class</i>	четврте класе <i>Fourth class</i>	пете класе <i>Five class</i>	свега <i>All</i>	прве класе <i>First class</i>	друге класе <i>Second class</i>	треће класе <i>Third class</i>	четврте класе <i>Fourth class</i>	пете класе <i>Five class</i>	
УКУПНО	351706	279704	22434	29481	191448	31390	4951	72002	4941	39432	21324	5150	-	TOTAL
Дунав	139976	126441	22434	1309	97698	5000	-	13535	181	5392	6807	-	-	Danube
Тимок	7918	6417	0	87	6330	-	-	1501	-	215	1286	-	-	Timok
Пек	1350	1350	0	500	850	-	-	-	-	-	-	-	-	Pek
Млава	456	456	0	456	-	-	-	-	-	-	-	-	-	Mlava
В. Морава	26630	6594	0	1033	4047	-	1514	20036	2155	17594	287	-	-	V. Morava
З. Морава	29015	29015	0	5370	17167	6478	-	-	-	-	-	-	-	Z. Morava
Ибар	12163	8973	0	-	7973	1000	-	3190	-	3190	-	-	-	Ibar
Ј. Морава	24100	18582	0	13574	3766	1242	-	5518	-	4581	937	-	-	J. Morava
Нишава	22753	22337	0	4736	-	17601	-	416	416	-	-	-	-	Nišava
Сава	52117	46247	0	-	43811	-	2436	5870	-	2384	3486	-	-	Sava
Колубара	10091	3673	0	-	2854	69	750	6418	1480	4938	-	-	-	Kolubara
Дрина	5497	5204	0	180	4773	-	251	293	-	293	-	-	-	Drina
Лим	4166	4166	0	2236	1930	-	-	-	-	-	-	-	-	Lim
Тиса	15474	249	0	-	249	-	-	15225	709	845	8521	5150	-	Tisa

2.2. Отпадне воде према пореклу, укупно, по општинама, 2006.
Waste waters from users, total by municipalities, 2006

1 000m³

Округ, општина	Укупне количине отпадних вода Total waste waters quantities	Отпадне воде из општина са јавном канализацијом Waste waters from municipalities with public sewage system				Отпадне воде из општина без јавне канализације ¹⁾ Waste waters from municipalities without public sewage system ¹⁾	District, Municipality
		Свега All	из домаћинства From household	из нефинансијског сектора From non-economic sector	од осталих корисника From other users		
РЕПУБЛИКА СРБИЈА	363112	351706	246458	87896	8959	11406	REPUBLIC OF SERBIA
Централна Србија	291468	289599	203079	71619	6508	1869	Central Serbia
Град Београд	136710	136252	99216	30628	497	458	Belgrade town
Београд-Барајево	11	0	0	0	0	11	Beograd-Barajevo
Београд-Врачар	129708	129708	95240	29044	424	0	Beograd-Grocka
Београд-Гроцка	650	650	455	195	0	0	Beograd-Lazarevac
Београд-Лазаревац	1944	1944	1038	288	0	0	Beograd-Mladenovac
Београд-Младеновац	1514	1514	1070	439	0	0	Beograd- Vračar
Београд-Обреновац	2436	2436	1413	662	73	0	Beograd-Obrenovac
Београд-Сопот	447	0	0	0	0	447	Beograd-Sopot
Мачвански округ	7984	7644	5905	1075	651	340	Mačva
Богатић	340	0	0	0	0	340	Bogatić
Владимирци	232	232	125	78	28	0	Vladimirci
Коцељева	300	300	214	70	15	0	Koceljeva
Крупањ	251	251	111	120	19	0	Krupanj
Лозница	1721	1721	1074	520	126	0	Loznica
Љубовија	180	180	148	25	6	0	Ljubovija
Мали Зворник	293	293	233	58	0	0	Mali Zvornik
Шабац	4667	4667	4000	204	457	0	Šabac
Колубарски округ	5905	5688	3145	1810	529	217	Kolubara
Ваљево	4938	4938	2560	1650	528	0	Valjevo
Лајковац	66	66	58	6	1	0	Lajkovac
Љиг	258	258	187	70	0	0	Ljig
Мионица	83	83	73	9	0	0	Mionica
Осечина	217	0	0	0	0	217	Osečina
Уб	343	343	267	75	0	0	Ub
Подунавски округ	7148	7148	4891	1705	189	0	Podunavlje
Велика Плана	960	960	700	220	30	0	Velika Plana
Смедерево	4769	4769	3250	1010	159	0	Smederevo
Смедеревска Паланка	1419	1419	941	475	0	0	Smederevska Palanka
Браничевски округ	4913	4440	2623	1723	80	473	Braničevo
Велико Градиште	578	578	442	135	0	0	Veliko Gradište
Голубац	72	72	40	31	0	0	Golubac
Жабари	311	0	0	0	0	311	Žabari
Жагубица	162	0	0	0	0	162	Žagubica
Кучево	500	500	400	99	0	0	Kučevo
Петровац	456	456	287	168	0	0	Petrovac
Пољаревац	2834	2834	1454	1290	80	0	Požarevac
Шумадијски округ	14206	14206	10026	4096	3	0	Šumadija
Аранђеловац	2090	2090	1770	270	0	0	Arandelovac
Кнић	10	10	5	2	3	0	Knić
Крагујевац-Град	11780	11780	8006	3774	0	0	Kragujevac-Grad
Рача	167	167	137	30	0	0	Rača
Топола	90	90	50	10	0	0	Topola
Лапово	69	69	58	10	0	0	Lapovo
Поторавски округ	7543	7543	4473	2450	344	0	Pomoravlje
Деспотовац	859	859	445	32	121	0	Despotovac
Параћин	2037	2037	822	1215	0	0	Paraćin
Рековац	70	70	35	25	10	0	Rekovac
Јагодина	2866	2866	2006	700	145	0	Jagodina
Свилајнац	678	678	465	145	68	0	Svilajnac
Ћуприја	1033	1033	700	333	0	0	Čuprija
Борски округ	5620	5620	4483	568	488	0	Bor
Бор	2422	2422	2101	214	107	0	Borski okrug
Кладово	893	893	699	61	131	0	Kladovo
Мајданпек	1240	1240	858	185	128	0	Majdanpek
Неготин	1065	1065	825	108	122	0	Negotin

¹⁾ Отпадне воде из општина које немају јавну канализацију се процењују као 90% од испоручених количина воде тип општинама.
In settlements without public sewerage network, waste water are estimated as 90% of distribution waters.

2.2. Отпадне воде према пореклу, укупно, по општинама, 2006. (наставак)
Waste waters from users, total by municipalities, 2006 (continued)

1 000m³

Округ, општина	Укупне количине отпадних вода <i>Total wastes waters quantities</i>	Отпадне воде из општина са јавном канализацијом <i>Waste waters from municipalities with public sewage system</i>				Отпадне воде из општина без јавне канализације ¹⁾ <i>Waste waters from municipalities without public sewage system¹⁾</i>	District, Municipality
		Свега <i>All</i>	из домаћинства <i>From household</i>	из нефинансијског сектора <i>From non-economic sector</i>	од осталих корисника <i>From other users</i>		
Зајечарски округ	7134	6828	3901	1912	430	306	Zaječar
Бољевац	306	0	0	0	0	306	Boljevac
Зајечар	4123	4123	2399	800	340	0	Zaječarski okrug
Књажевац	1286	1286	803	392	90	0	Knjaževac
Сокобања	1419	1419	699	720	0	0	Sokobanja
Златиборски округ	15341	15341	10429	4076	751	0	Zlatibor
Ариље	810	810	650	156	0	0	Arijlje
Бајина Башта	1000	1000	510	400	80	0	Bajina Bašta
Косјерић	800	800	638	162	0	0	Kosjerić
Нова Варош	1200	1200	690	163	347	0	Nova Varoš
Пожега	1296	1296	1002	216	78	0	Požega
Прибој	1036	1036	650	269	67	0	Priboj
Пријеполје	1221	1221	938	283	0	0	Prijepolje
Сјеница	709	709	607	101	0	0	Sjenica
Ужице	5217	5217	3687	1500	30	0	Užice
Чајетина	2052	2052	1057	826	149	0	Čajetina
Моравички округ	12005	12005	8245	3741	0	0	Morava
Горњи милановац	2452	2452	1411	1041	0	0	Gornji milanovac
Ивањица	1387	1387	776	593	0	0	Ivanjica
Лучани	961	961	704	256	0	0	Lučani
Чачак	7205	7205	5354	1851	0	0	Čačak
Рашки округ	13437	13437	10793	2145	397	0	Raška
Врњачка Бања	1274	1274	762	464	47	0	Vrnjačka Banja
Краљево	6340	6340	5005	960	350	0	Kraljevo
Нови Пазар	3623	3623	3356	195	0	0	Novi Pazar
Рашка	1200	1200	750	450	0	0	Raška
Тутин	1000	1000	920	76	0	0	Tutin
Расински округ	10042	10042	5680	3503	355	0	Rasina
Александровац	1261	1261	681	543	29	0	Aleksandrovac
Брус	625	625	406	218	0	0	Brus
Варварин	73	73	52	17	0	0	Varvarin
Крушевац	6260	6260	3460	2140	180	0	Kruševac
Трстеник	1573	1573	919	585	61	0	Trstenik
Ћићевац	250	250	162	0	85	0	Čičevac
Нишавски округ	19097	19097	13012	5440	644	0	Nišava
Алексинач	1242	1242	658	422	161	0	Aleksinac
Гаџин Хан	50	50	26	24	0	0	Gadžin Han
Мерошина	40	40	28	12	0	0	Merošina
Ражањ	77	77	63	9	5	0	Ražanj
Сврљиг	87	87	69	18	0	0	Svrljig
Медиана	17601	17601	12168	4955	478	0	Mediana
Топлички округ	2431	2431	1883	507	29	0	Toplica
Блаце	336	336	235	89	0	0	Blace
Житорађа	100	100	82	5	13	0	Žitorađa
Куршумлија	860	860	636	223	1	0	Kuršumlija
Прокупље	1135	1135	930	190	15	0	Prokuplje
Пиротски округ	5704	5704	3596	1660	440	0	Pirot
Бабушница	602	602	400	100	100	0	Babušnica
Бела Паланка	535	535	462	22	51	0	Bela Palanka
Димитроград	416	416	277	83	50	0	Dimitrograd
Пирот	4151	4151	2457	1455	239	0	Pirot
Јабланички округ	7353	7353	4896	2116	309	0	Jablanica
Бојник	50	50	40	0	10	0	Bojnik
Власотинце	960	960	768	144	28	0	Vlasotince
Лебане	334	334	300	34	0	0	Lebane
Лесковац	5662	5662	3587	1903	162	0	Leskovac
Медвеђа	254	254	171	32	50	0	Medveđa
Црна Трава	93	93	30	3	59	0	Crna Trava

¹⁾ Отпадне воде из општина које немају јавну канализацију се процењују као 90% од испоручених количина воде тим општинама.
In settlements without public sewerage network, waste water are estimated as 90% of distribution waters.

2.2. Отпадне воде према пореклу, укупно, по општинама, 2006. (наставак)
Waste waters from users, total by municipalities, 2006 (continued)

1 000m³

Округ, општина	Укупне количине отпадних вода <i>Total wastes waters quantities</i>	Отпадне воде из општина са јавном канализацијом <i>Waste waters from municipalities with public sewage system</i>				Отпадне воде из општина без јавне канализације ¹⁾ <i>Waste waters from municipalities without public sewage system¹⁾</i>	District, Municipality
		Свега <i>All</i>	из домаћинства <i>From household</i>	из нефинансијског сектора <i>From non-economic sector</i>	од осталих корисника <i>From other users</i>		
Пчињски округ	8895	8820	5882	2464	372	75	Пчињ
Босилеград	173	173	98	23	52	0	Bosilegrad
Бујановац	2006	2006	1320	679	3	0	Bujanovac
Владичин Хан	458	458	366	66	25	0	Vladičin Han
Врање	3852	3852	2455	1202	192	0	Vranje
Прешево	1200	1200	1025	174	0	0	Preševo
Сурдулица	1131	1131	618	320	100	0	Surdulica
Трговиште	75	0	0	0	0	75	Trgovište
Војводина	71644	62107	43379	16277	2451	9537	Voivodina
Северно Бачки округ	8016	7582	6085	1087	410	434	North Bačka
Бачка Топола	249	249	134	67	48	0	Bačka Topola
Мали Иђош	434	0	0	0	0	434	Mali Idoš
Суботица	7333	7333	5951	1020	362	0	Subotica
Средње Банатски округ	6705	5340	2654	2650	36	1365	Middle Banat
Житиште	332	0	0	0	0	332	Žitište
Зрењанин	5150	5150	2515	2635	0	0	Zrenjanin
Нова Црња	562	0	0	0	0	562	Nova Crnja
Нови Бечеј	190	190	139	15	36	0	Novi Bečeј
Сечањ	471	0	0	0	0	471	Sečanj
Северно Банатски округ	2929	2343	1344	878	121	586	North Banat
Кањижа	367	367	287	0	80	0	Kanjiža
Кикинда	1155	1155	521	634	0	0	Kikinda
Нови кнежевац	586	0	0	0	0	586	Novi kneževac
Сента	739	739	485	213	41	0	Šenta
Чока	82	82	51	31	0	0	Čoka
Јужно Банатски округ	11476	9185	6434	1628	1123	2291	South Banat
Алибунар	71	71	52	2	17	0	Alibunar
Бела Црква	533	533	424	45	64	0	Bela Crkva
Вршац	2764	2764	1714	772	278	0	Vršac
Ковачица	2291	0	0	0	0	2291	Kovačica
Ковин	737	737	495	242	0	0	Kovin
Опово	30	30	30	0	0	0	Opovo
Панчево	5000	5000	3679	557	764	0	Pančevo
Пландиште	50	50	40	10	0	0	Plandište
Западно Бачки округ	5339	5339	3667	1596	76	0	West Bačka
Апатин	850	850	625	225	0	0	Apatin
Кула	409	409	344	0	65	0	Kula
Оџаци	205	205	179	15	11	0	Odžaci
Сомбор	3875	3875	2519	1356	0	0	Sombor
Јужно Бачки округ	30024	26448	19092	7189	167	3576	South Bačka
Бач	590	0	0	0	0	590	Bača
Бачка Паланка	2193	2193	1437	756	0	0	Bačka Palanka
Бачки Петровац	595	0	0	0	0	595	Bački Petrovac
Беочин	366	366	271	95	0	0	Beočin
Бечеј	709	709	454	206	49	0	Bečeј
Жабалј	1148	0	0	0	0	1148	Žabalj
Нови Сад- град	21784	21784	15702	6082	0	0	Novi Sad-town
Србобран	515	515	486	23	6	0	Srbobran
Темерин	1243	0	0	0	0	1243	Temerin
Тител	36	36	30	6	0	0	Titel
Врбас	845	845	712	21	112	0	Vrbas
Сретски округ	7155	5870	4103	1249	518	1285	Srem
Инђија	322	322	190	132	0	0	Indija
Пећинци	1285	0	0	0	0	1285	Pećinci
Рума	2092	2092	1480	553	59	0	Ruma
Сремска Митровица	2330	2330	1503	368	459	0	Sremska Mitrovica
Стара Пазова	292	292	255	37	0	0	Stara Pazova
Шид	834	834	675	159	0	0	Šid

¹⁾ Отпадне воде из општина које немају јавну канализацију се процењују као 90% од испоручених количина воде тим општинама.
In settlements without public sewerage network, waste water are estimated as 90% of distribution waters.

2.3. Отпадне воде према начину пречишћавања, 2006.
Waste water by type of purification, 2006

Округ	Пречишћене количине отпадних вода, 1 000m ³ Purified waste water quantities, 1 000m ³									Испуштене отпадне воде из општина са јавном канализацијом Discharged waste water from municipalities with public sewage system	Удео пречи. отпадних вода у укупном испуштању, у % Percentage of purified waste water in total discharge	District
	укупно Total	механички Mechanically	хемијски Chemically	биолошки Biologically	комбиновано / Combined							
					свега All	механичко-хемијски Mech-chem	механичко-биолошки Mech-biol	хемијско-биолошки Chem-biol	механичко-хемијско-биолошки Mech-chem-biol			
УКУПНО	72002	15619	0	3281	53102	0	50070	0	3032	351706	20,5	TOTAL
Град Београд	0	0	0	0	0	0	0	0	0	136252	0,0	Belgrade town
Мачвански округ	293	293	0	0	0	0	0	0	0	7644	3,8	Mačva
Колубарски округ	4938	0	0	0	4938	0	4938	0	0	5688	86,8	Kolubara
Подунавски округ	960	0	0	0	960	0	960	0	0	7148	13,4	Podunavlje
Браничевски округ	2805	650	0	0	2155	0	2155	0	0	4440	63,2	Braničevo
Шумадијски округ	13260	0	0	0	13260	0	11780	0	1480	14206	93,3	Šumadija
Поторавски округ	5141	0	0	0	5141	0	4854	0	287	7543	68,2	Pomoravlje
Борски округ	1280	0	0	0	1280	0	215	0	1065	5620	22,8	Bor
Зајечарски округ	2223	2223	0	0	0	0	0	0	0	6828	32,6	Zaječar
Златиборски округ	0	0	0	0	0	0	0	0	0	15341	0,0	Zlatibor
Моравички округ	2452	0	0	0	2452	0	2452	0	0	12005	20,4	Morava
Рашки округ	3190	3190	0	0	0	0	0	0	0	13437	23,7	Raška
Расински округ	0	0	0	0	0	0	0	0	0	10042	0,0	Rasina
Нишавски округ	0	0	0	0	0	0	0	0	0	19097	0,0	Nišava
Топлички округ	0	0	0	0	0	0	0	0	0	2431	0,0	Toplica
Пиротски округ	416	0	0	0	416	0	416	0	0	5704	7,3	Pirot
Јабланички округ	1316	156	0	0	1160	0	960	0	200	7353	17,9	Jablanica
Пчињски округ	813	0	0	0	813	0	813	0	0	8820	9,2	Pčinj
Северно Бачки округ	7333	0	0	0	7333	0	7333	0	0	7582	96,7	North Bačka
Средње Банатски округ	5150	5150	0	0	0	0	0	0	0	5340	96,4	Middle Banat
Северно Банатски округ	2343	82	0	0	2261	0	2261	0	0	2343	100,0	North Banat
Јужно Банатски округ	3581	734	0	33	2814	0	2814	0	0	9185	39,0	South Banat
Западно Бачки округ	4489	409	0	0	4080	0	4080	0	0	5339	84,1	West Bačka
Јужно Бачки округ	4149	402	0	0	3747	0	3747	0	0	26448	15,7	South Bačka
Сремски округ	5870	2330	0	3248	292	0	292	0	0	5870	100,0	Srem

2.4. Отпадне воде из јавне канализације према месту испуштања, 2006.
Waste water from public sewage system by recipient, 2006

1 000m³

	Испуштене количине отпадних вода, 1 000m ³ Quantities of discharge waste water, 1 000m ³			% Удео пречишћених отпадних вода у односу на укупне по сливу Percentage of purified waste water to total by watersheds	
	непречишћених Non-purified	пречишћених Purified	свега All		
УКУПНО	279704	72002	351706	20,47	TOTAL
Укупно испуштено у земљу (насеље)	7232	3894	11126	35,00	Total discharge in ground (settlements)
Дунав	1959	2214	4173	53,06	Danube
Титок	1770	0	1770	0,00	Timok
В.Морава	998	0	998	0,00	V.Morava
Ибар	0	0	0	0,00	Ibar
Ј. Морава	0	200	200	100,00	J. Morava
Сава	2436	322	2758	11,68	Sava
Колубара	69	0	69	0,00	Kolubara
Тиса	0	1158	1158	100,00	Tisa
Укупно испуштено у водотоке	272472	68108	340580	20,00	Total discharge in watercourses
Дунав	124482	11321	135803	8,34	Danube
Титок	4647	1501	6148	24,41	Timok
Пек	1350	0	1350	0,00	Pek
Млава	456	0	456	0,00	Mlava
В. Морава	5596	20036	25632	78,17	V. Morava
З. Морава	29015	0	29015	0,00	Z. Morava
Ибар	8973	3190	12163	26,23	Ibar
Ј. Морава	18582	5318	23900	22,25	J. Morava
Нишава	22337	416	22753	1,83	Nišava
Сава	43811	5548	49359	11,24	Sava
Колубара	3604	6418	10022	64,04	Kolubara
Дрина	5204	293	5497	5,33	Drina
Лит	4166	0	4166	0,00	Lim
Тиса	249	14067	14316	98,26	Tisa
Укупно испуштено у акумулације	0	0	0	0,00	Total discharge in resevoirs
Тиса	0	0	0	0,00	Tisa

2.5. Канализациона мрежа по општинама, 2006.
Sewage system network by municipalities, 2006

Округ, општина	Укупна дужина канализационе мреже, km <i>Total length of sewage system network, km</i>	Дужина затворене канализационе мреже, km <i>Length of closed sewage system network, km</i>	Дужина главног главног колектора, km <i>Length of main collector, km</i>	Број канализационих прикључака <i>Number of connecting pipes</i>	Број уличних сливника <i>Number of street drains</i>	District, Municipality
РЕПУБЛИКА СРБИЈА	11879	102285	1654	606480	112137	REPUBLIC OF SERBIA
Централна Србија	8713	7413	1300	538198	77674	Central Serbia
Град Београд	2227	1990	237	68282	34463	Belgrade town
Београд-Врачар	1805	1599	206	52826	32360	Beograd-Vračar
Београд-Гроцка	32	30	2	1350	0	Beograd-Grocka
Београд-Лазаревац	76	65	11	6083	698	Beograd-Lazarevac
Београд-Младеновац	166	152	14	4356	582	Beograd-Mladenovac
Београд-Обреновац	148	144	4	3667	823	Beograd-Obrenovac
Мачвански округ	288	246	42	26309	2632	Mačva
Владимирци	15	12	3	327	10	Vladimirci
Коцељева	16	11	5	930	152	Koceljeva
Крупањ	25	16	9	1320	35	Krupanj
Лозница	75	65	10	9500	354	Loznica
Љубовија	20	18	2	1212	45	Ljubovija
Мали Зворник	14	11	3	2520	36	Mali Zvornik
Шабац	123	113	10	10500	2000	Šabac
Колубарски округ	231	196	35	20897	2408	Kolubara
Ваљево	142	114	28	15000	2150	Vajjevo
Лајковац	32	32	0	2095	88	Lajkovac
Љиг	14	14	0	1420	10	Ljig
Мионица	14	12	2	782	40	Mionica
Уб	29	24	5	1600	120	Ub
Подунавски округ	360	318	42	20324	2180	Podunavlje
Велика Плана	57	45	12	2584	160	Velika Plana
Стедерево	210	188	22	10720	890	Smederevo
Стедеревац Паланка	93	85	8	7020	1130	Smederevska Palanka
Браничевски округ	237	217	20	10619	1054	Braničevo
Велико Градиште	17	15	2	1312	43	Veliko Gradište
Голубац	5	4	1	547	3	Golubac
Кучево	40	40	0	1200	37	Kučevo
Петровац	23	23	0	0	0	Petrovac
Пожаревац	152	135	17	7560	971	Požarevac
Шумадијски округ	635	530	105	32557	502	Šumadija
Аранђеловац	156	150	6	9000	0	Arandelovac
Кнић	5	5	0	0	0	Knić
Крагујевац-Град	413	327	86	21078	0	Kragujevac-Grad
Рача	18	14	4	914	0	Rača
Топола	36	30	6	1150	450	Topola
Лапово	7	4	3	415	52	Lapovo
Поторавски округ	354	333	21	23639	6525	Pomoravlje
Деспотовац	70	68	2	1905	58	Despotovac
Параћин	88	80	8	2269	0	Paraćin
Рековац	9	9	0	660	0	Rekovac
Јагодина	46	39	7	7247	1807	Jagodina
Свилајнац	96	92	4	3780	160	Svilajnac
Ћуприја	45	45	0	7778	4500	Čuprija
Борски округ	169	150	19	11034	486	Bor
Бор	50	36	14	4595	0	Bor
Кладово	29	25	4	467	14	Kladovo
Мајданпек	30	29	1	1472	72	Majdanpek
Неготин	60	60	0	4500	400	Negotin
Зајечарски округ	202	186	16	18530	481	Zaječar
Зајечар	96	92	4	11050	380	Zaječar
Књажевац	78	69	9	3780	56	Knjaževac
Сокобања	28	25	3	3700	45	Sokobanja

2.5. Канализациона мрежа по општинама, 2006. (наставак)
Sewage system network by municipalities, 2006 (continued)

Округ, општина	Укупна дужина канализационе треже, km <i>Total length of sewage system network, km</i>	Дужина затворене канализационе треже, km <i>Length of closed sewage system network, km</i>	Дужина главног колектора, km <i>Length of main collector, km</i>	Број канализационих прикључака <i>Number of connecting pipes</i>	Број уличних сливника <i>Number of street drains</i>	District, Municipality
Златиборски округ	455	411	44	30574	1993	Zlatibor
Ариље	35	25	10	3496	165	Arijlje
Бајина Башта	41	36	5	2200	600	Bajina Bašta
Косјерић	16	16	0	1400	30	Kosjerić
Нова Варош	38	35	3	2500	156	Nova Varoš
Пожега	30	28	2	1100	240	Požega
Прибој	49	41	8	3182	110	Priboj
Пријеполје	63	60	3	2679	49	Prijepolje
Сјеница	41	38	3	3000	100	Sjenica
Ужице	96	86	10	6560	490	Užice
Чајетина	46	46	0	4457	53	Čajetina
Моравички округ	679	519	160	27577	1017	Morava
Горњи милановац	62	57	5	7400	0	Gornji milanovac
Ивањица	13	13	0	2895	151	Ivanjica
Лучани	261	255	6	332	46	Lučani
Чачак	343	194	149	16950	820	Čačak
Рашки округ	481	401	80	33786	1751	Raška
Врњачка Бања	28	20	8	4507	41	Vrnjačka Banja
Краљево	308	268	40	14800	1589	Kraljevo
Нови Пазар	60	60	0	10200	0	Novi Pazar
Рашка	58	33	25	2050	43	Raška
Тутин	27	20	7	2229	78	Tutin
Расински округ	335	302	33	23885	3306	Rasina
Александровац	41	35	6	2180	31	Aleksandrovac
Брус	18	8	10	3500	200	Brus
Варварин	19	15	4	1000	50	Varvarin
Крушевац	222	214	8	14843	2715	Kruševac
Трстеник	27	24	3	2160	310	Trstenik
Ћићевац	8	6	2	202	0	Čičevac
Нишавски округ	951	652	299	34652	11098	Nišava
Алексинач	33	33	0	3351	1020	Aleksinac
Гаџин Хан	9	9	0	0	0	Gadžin Han
Мерошина	14	12	2	125	30	Merošina
Ражањ	2	2	0	500	10	Ražanj
Сврљиг	29	24	5	2476	38	Svrljig
Медиана	864	572	292	28200	10000	Mediana
Топлички округ	132	121	11	11400	25	Toplica
Блаце	40	40	0	0	0	Blace
Житорађа	19	15	4	650	0	Žitorađa
Куршумлија	13	11	2	2200	0	Kuršumlija
Прокупље	60	55	5	8550	25	Prokuplje
Пиротски округ	203	194	9	16487	2507	Pirot
Бабушница	17	15	2	440	22	Babušnica
Бела Паланка	40	38	2	2630	200	Bela Palanka
Димитроград	35	32	3	2220	185	Dimitrograd
Пирот	111	109	2	11197	2100	Pirot
Јабланички округ	452	380	72	20307	4331	Jablanica
Бојник	9	5	4	245	30	Bojnik
Власотинце	100	90	10	3500	50	Vlasotince
Лебане	71	50	21	2500	1350	Lebane
Лесковац	247	219	28	12896	2841	Leskovac
Медвеђа	21	14	7	978	55	Medveda
Црна Трава	4	2	2	188	5	Crna Trava
Пчињски округ	322	267	55	26788	632	Pčinj
Босилеград	18	18	0	1089	0	Bosilegrad
Бујановац	61	39	22	4340	230	Bujanovac
Владичин Хан	22	17	5	2505	150	Vladičin Han
Врање	103	91	12	12969	138	Vranje
Прешево	63	52	11	2385	34	Preševo
Сурдулица	55	50	5	3500	80	Surdulica

2.5. Канализациона мрежа по општинама, 2006. (наставак)
Sewage system network by municipalities, 2006 (continued)

Округ, општина	Укупна дужина канализационе треже, km <i>Total length of sewage system network, km</i>	Дужина затворене канализационе треже, km <i>Length of closed sewage system network, km</i>	Дужина главног колектора, km <i>Length of main collector, km</i>	Број канализационих прикључака <i>Number of connecting pipes</i>	Број уличних сливника <i>Number of street drains</i>	District, Municipality
Војводина	3166	2812	354	106605	27401	Vojvodina
Северно Бачки округ	284	212	72	15738	3830	North Bačka
Бачка Топола	16	14	2	1534	30	Bačka Topola
Суботица	268	198	70	14204	3800	Subotica
Средње Банатски округ	427	373	54	20658	1750	Middle Banat
Зрењанин	410	360	50	19540	1750	Zrenjanin
Нови Бечеј	17	13	4	1118	0	Novi Bečej
Северно Банатски округ	255	222	33	11109	1103	North Banat
Кањижа	43	40	3	0	0	Kanjiža
Кикинда	129	121	8	5087	468	Kikinda
Сента	65	50	15	5215	625	Senta
Чока	18	11	7	807	10	Čoka
Јужно Банатски округ	385	276	109	20879	2311	South Banat
Алибунар	6	5	1	500	20	Alibunar
Бела Црква	31	29	2	2720	215	Bela Crkva
Вршац	198	110	88	7394	0	Vršac
Ковин	1	-	1	2300	0	Kovin
Опово	8	5	3	321	0	Opovo
Панчево	139	126	13	7547	2076	Pančevo
Пландиште	2	1	1	97	0	Plandište
Западно Бачки округ	342	328	14	11808	4220	West Bačka
Апатин	143	140	3	3600	2700	Apatin
Кула	54	50	4	1500	300	Kula
Оџаци	15	13	2	1408	0	Odžaci
Сомбор	130	125	5	5300	1220	Sombor
Јужно Бачки округ	1195	1157	38	43031	21514	South Bačka
Бачка Паланка	117	109	8	6540	350	Bačka Palanka
Беоцин	32	25	7	2900	600	Beočin
Бечеј	91	89	2	3895	300	Bečej
Нови Сад- град	875	860	15	28000	20000	Novi Sad-town
Србобран	13	12	1	90	34	Srbobran
Тител	5	4	1	100	20	Titel
Врбас	62	58	4	1506	210	Vrbas
Сретски округ	278	244	34	25610	18	Srem
Инђија	10	10	0	1510	0	Indija
Рума	104	87	17	8263	0	Ruma
Сремска Митровица	101	91	10	6205	0	Sremska Mitrovica
Стара Пазова	22	22	0	2240	0	Stara Pazova
Шид	41	34	7	7392	18	Šid

3.1. Захваћене количине воде индустрије Србије, по општинама, 2006.
Water abstraction from Serbian industries, by municipalities, 2006

1 000m³

Општина	Из сопственог водозахвата From own water supplies		Из јавног водовода From public water supply	Из других система From other systems	Укупно захваћене количине воде Total water abstraction	Municipality
	подземне воде Ground water	површинске воде Surface water				
РЕПУБЛИКА СРБИЈА	462481	201899667	342316	0	202704464	REPUBLIC OF SERBIA
Централна Србија	336005	201874954	306648	0	202517607	Central Serbia
Град Београд	169318	2033841	238370	0	2441529	Belgrade town
Београд-Барајево	0	0	0	0	0	Beograd-Barajevo
Београд-Вождовац	0	0	409	0	409	Beograd-Voždovac
Београд-Врачар	0	0	223205	0	223205	Beograd-Vračar
Београд-Гроцка	3166	1859	5	0	5030	Beograd-Grocka
Београд-Звездара	0	0	197	0	197	Beograd-Zvezdara
Београд-Земун	510	280	6205	0	6995	Beograd-Zemun
Београд-Лазаревац	10895	9691	460	0	21046	Beograd-Lazarevac
Београд-Младеновац	4044	0	1683	0	5727	Beograd-Mladenovac
Београд-Нови Београд	47866	1205	1562	0	50633	Beograd-Novi Beograd
Београд-Обреновац	2042	1938536	718	0	1941296	Beograd-Obrenovac
Београд-Палилула	4093	34	1564	0	5691	Beograd-Palilula
Београд-Раковица	1	0	799	0	800	Beograd-Rakovica
Београд-Савски Венац	43	175	432	0	650	Beograd-Savski Venac
Београд-Сопот	888	0	4	0	892	Beograd-Sopot
Београд-Стари Град	0	0	380	0	380	Beograd-Stari Grad
Београд-Сурчин	202	0	25	0	227	Beograd-Surčin
Београд-Чукарица	95568	82061	722	0	178351	Beograd-Čukarica
Мачвански округ	23818	11315029	3319	0	11342166	Mačva
Богатић	465	0	25	0	490	Bogatić
Владимирци	2118	0	1019	0	3137	Vladimirci
Коцељева	388	0	32	0	420	Koceljeva
Крупањ	307	9	5	0	321	Krupanj
Лозница	10996	0	344	0	11340	Loznica
Љубовија	223	10	64	0	297	Ljubovija
Мали Зворник	111	11312009	16	0	11312136	Mali Zvomik
Шабац	9210	3001	1814	0	14025	Šabac
Колубарски округ	217	292	14903	0	15412	Kolubara
Ваљево	51	292	11614	0	11957	Valjevo
Лајковац	62	0	0	0	62	Lajkovac
Љиг	9	0	388	0	397	Ljig
Мионица	0	0	742	0	742	Mionica
Осечина	25	0	741	0	766	Osečina
Уб	70	0	1418	0	1488	Ub
Подунавски округ	31125	31620	24178	0	86923	Podunavlje
Велика Плана	3019	12	31	0	3062	Velika Plana
Стедерево	8756	28061	20438	0	57258	Smederevo
Стедеревска Паланка	19350	3547	3709	0	26606	Smederevska Palanka
Браничевски округ	9324	847980	3151	0	860455	Braničevo
Велико Градиште	0	59	4	0	63	Veliko Gradište
Голубац	21	0	0	0	21	Golubac
Жабари	1	0	7	0	8	Žabari
Жагубица	5	0	2	0	7	Žagubica
Кучево	36	7	3	0	46	Kučevo
Петровац	0	1	2379	0	2380	Petrovac
Пољаревац	9261	847913	756	0	857930	Požarevac
Шумадијски округ	1248	27863	2812	0	31923	Šumadija
Аранђеловац	175	5410	342	0	5927	Arandelovac
Баточина	0	0	16	0	16	Batočina
Кнић	0	0	2	0	2	Knić
Крагујевац-град	0	22453	2300	0	24753	Kragujevac-grad
Лапово	280	0	143	0	423	Lapovo
Рача	10	0	6	0	16	Rača
Топола	783	0	3	0	786	Topola
Поторавски округ	15883	82821	1043	0	99747	Pomoravlje
Деспотовац	525	178	1	0	704	Despotovac
Јагодина	9390	1138	639	0	11167	Jagodina
Параћин	4553	0	293	0	4846	Paraćin
Рековац	0	125	3	0	128	Rekovac
Свилајнац	91	81376	41	0	81508	Svilajnac
Ћуприја	1324	4	66	0	1394	Čuprija

3.1. Захваћене количине воде индустрије Србије, по општинама, 2006. (наставка)
Water abstraction from Serbian industries, by municipalities, 2006 (continued)

1 000m³

Општина	Из сопственог водозахвата From own water supplies		Из јавног водовода From public water supply	Из других система From other systems	Укупно захваћене количине воде Total water abstraction	Municipality
	подземне воде Ground water	површинске воде Surface water				
Борски округ	12196	171053541	1531	0	171067268	Bor
Бор	8924	2502	1390	0	12816	Bor
Кладово	1608	93125808	16	0	93127432	Kladovo
Мајданпек	0	3573	88	0	3661	Majdanpek
Неготин	1664	77921658	37	0	77923359	Negotin
Зајечарски округ	3473	350603	3138	0	357214	Zaječar
Бољевац	0	6	40	0	46	Boljevac
Зајечар	1389	350142	418	0	351949	Zaječar
Књажевац	0	4	2653	0	2657	Knjaževac
Сокобања	2084	451	27	0	2562	Sokobanja
Златиборски округ	3822	14257685	1644	0	14263151	Zlatibor
Ариље	30	17	27	0	74	Arijlje
Бајина Башта	12	10110305	16	0	10110333	Bajina Bašta
Косјерић	1036	511	58	0	1605	Kosjerić
Нова Варош	119	1555975	18	0	1556112	Nova Varoš
Пожега	35	45	98	0	178	Požega
Прибој	0	2575571	87	0	2575658	Priboj
Пријеполје	1601	0	125	0	1726	Prijepolje
Сјеница	252	0	2	0	254	Sjenica
Ужице	716	13003	1083	0	14802	Užice
Чајетина	21	2258	130	0	2409	Čajetina
Моравички округ	4401	1520538	3617	0	1528556	Morava
Горњи Милановац	1162	2350	2500	0	6012	Gornji Milanovac
Ивањица	21	2113	103	0	2237	Ivanjica
Лучани	10	1796	228	0	2034	Lučani
Чачак	3208	1514279	786	0	1518273	Čačak
Рашки округ	2226	96453	927	0	99606	Raška
Врњачка Бања	958	409	76	0	1443	Vrnjačka Banja
Краљево	43	9912	569	0	10524	Kraljevo
Нови Пазар	0	85235	237	0	85472	Novi Pazar
Рашка	1225	897	45	0	2167	Raška
Расински округ	5027	13583	2253	0	20863	Rasina
Александровац	1046	730	711	0	2487	Aleksandrovac
Брус	753	0	29	0	782	Brus
Варварин	256	0	0	0	256	Varvarin
Крушевац	633	12853	1061	0	14547	Kruševac
Трстеник	2288	0	441	0	2729	Trstenik
Ћићевац	51	0	11	0	62	Čičevac
Нишавски округ	34038	8224	1159	0	43421	Nišava
Ниш-Медиана	33692	5888	352	0	39932	Niš-Mediana
Ниш-Нишка Бања	0	0	0	0	0	Niš-Niška Banja
Ниш-Палилула	98	0	435	0	533	Niš-Palilula
Ниш-Пантелеј	0	391	52	0	443	Niš-Panteleј
Ниш-Црвени Крст	20	0	225	0	245	Niš-Crveni Krst
Алексинач	21	1873	76	0	1970	Aleksinac
Гаџин Хан	0	0	7	0	7	Gadžin Han
Сврљиг	207	72	12	0	291	Svrljig
Топлички округ	1243	878	53	0	2174	Toplica
Блаце	0	622	0	0	622	Blace
Куршумлија	1233	56	6	0	1295	Kuršumljija
Прокупље	10	200	47	0	257	Prokuplje
Пиротски округ	8526	0	2820	0	11346	Pirot
Бабушница	0	0	1684	0	1684	Babušnica
Бела Паланка	585	0	3	0	588	Bela Palanka
Димитровград	685	0	0	0	685	Dimitrovgrad
Пирот	7256	0	1133	0	8389	Pirot
Јабланички округ	9638	4261	892	0	14791	Jablanica
Бојник	0	2	0	0	2	Bojnik
Власотинце	12	1314	40	0	1366	Vlasotince
Лебане	0	895	4	0	899	Lebane
Лесковац	9625	1604	848	0	12077	Leskovac
Медвеђа	1	446	0	0	447	Medveđa

3.1. Захваћене количине воде индустрије Србије, по општинама, 2006. (наставка)
Water abstraction from Serbian industries, by municipalities, 2006 (continued)

1 000m³

Општина	Из сопственог водозахвата <i>From own water supplies</i>		Из јавног водовода <i>From public water supply</i>	Из других система <i>From other systems</i>	Укупно захваћене количине воде <i>Total water abstraction</i>	Мunicipality
	подземне воде <i>Ground water</i>	површинске воде <i>Surface water</i>				
Пчињски округ	482	229742	838	0	231062	Пчињ
Босилеград	176	0	0	0	176	Bosilegrad
Бујановац	56	0	149	0	205	Bujanovac
Владичин Хан	47	1414	98	0	1559	Vladičin Han
Врање	187	13225	484	0	13896	Vranje
Прешево	15	0	22	0	37	Preševo
Сурдулица	0	215103	85	0	215188	Surdulica
Трговиште	1	0	0	0	1	Trgovište
Војводина	126476	24713	35668	0	186857	Voivodina
Северно-бачки округ	11391	18	781	0	12190	North Bačka
Бачка Топола	1279	0	222	0	1501	Bačka Topola
Мали Иђош	3	0	4	0	7	Mali Idoš
Суботица	10109	18	555	0	10682	Subotica
Средње-банатски округ	10652	479	252	0	11383	Middle Banat
Житиште	510	0	0	0	510	Žitište
Зрењанин	9015	479	252	0	9746	Zrenjanin
Нова Црња	142	0	0	0	142	Nova Crnja
Нови Бечеј	444	0	0	0	444	Novi Bečej
Сечањ	541	0	0	0	541	Sečanj
Северно-банатски округ	10053	0	9081	0	19134	North Banat
Ада	244	0	2	0	246	Ada
Кањижа	1563	0	106	0	1669	Kanjiža
Кикинда	4344	0	4651	0	8995	Kikinda
Нови Кнежевац	1524	0	0	0	1524	Novi Kneževac
Сента	2133	0	4307	0	6440	Šenta
Чока	245	0	15	0	260	Čoka
Јужно-банатски округ	5788	8771	19868	0	34427	South Banat
Алибунар	471	0	271	0	742	Alibunar
Бела Црква	0	0	34	0	34	Bela Crkva
Вршац	4971	0	395	0	5366	Vršac
Ковачица	8	0	745	0	753	Kovačica
Ковин	315	0	3443	0	3758	Kovin
Опово	1	0	0	0	1	Opovo
Панчево	11	8771	14979	0	23761	Pančevo
Пландиште	11	0	1	0	12	Plandište
Западно-бачки округ	10502	959	168	0	11629	West Bačka
Апатин	2073	0	35	0	2108	Apatin
Кула	2319	590	14	0	2923	Kula
Оџаци	722	369	6	0	1097	Odžaci
Сомбор	5388	0	113	0	5501	Sombor
Јужно-бачки округ	54543	12422	3031	0	69996	South Bačka
Бач	483	0	15	0	498	Bač
Бачка Паланка	4663	0	607	0	5270	Bačka Palanka
Бачки Петровац	465	0	208	0	673	Bački Petrovac
Беочин	2111	10	945	0	3066	Beočin
Бечеј	3259	0	341	0	3600	Bečej
Врбас	1686	1598	1	0	3285	Vrbas
Жабалј	1300	0	0	0	1300	Žabalj
Нови Сад-град	39515	10814	850	0	51179	Novi Sad-grad
Србобран	673	0	0	0	673	Srbobran
Сремски Карловци	1	0	0	0	1	Sremski Karlovci
Тетерин	13	0	4	0	17	Temerin
Тител	374	0	60	0	434	Titel
Сремски округ	23547	2064	2487	0	28098	Srem
Инђија	3318	0	179	0	3497	Indija
Ириг	0	0	27	0	27	Irig
Пећинци	80	107	0	0	187	Pećinci
Рума	5109	0	266	0	5375	Ruma
Сремска Митровица	8501	1957	1814	0	12272	Sremaska Mitrovica
Стара Пазова	4055	0	9	0	4064	Stara Pazova
Шид	2484	0	192	0	2676	Šid

3.2. Захваћене количине воде индустрије Србије по гранама делатности, 2006. Water abstraction from Serbian industries by branches, 2006

1 000m³

Грана делатности	Из јавног водовода <i>From public water supply</i>	Из других система <i>From other systems</i>	Из сопственог водозахвата <i>From own water supplies</i>		Укупно захваћене количине воде <i>Total water abstraction</i>	By branches
			подземне воде <i>Ground water</i>	површинске воде <i>Surface water</i>		
УКУПНО	342316	0	462481	201899667	202704464	TOTAL
10 Вађење енергетских сировина	62	0	3643	3541	7246	10 Mining and quarrying of energy-producing materials
13 Вађење руда метала	1349	0	456	2058	3863	13 Mining of metal ores
14 Вађење осталих руда и камена	239	0	312	871	1422	14 Other mining and quarrying
Производња прехранбених производа и пића	15355	0	36090	4918	56363	15 Manufacture of food products and beverages
16 Производња дуванских производа	279	0	3	0	282	16 Manufacture of tobacco products
Производња текстилних предива и тканина	498	0	443	594	1535	17 Manufacture of textile yarns and textiles
18 Производња одевних предмета и крзна	351	0	24	9	384	18 Manufacture of wearing apparel and fur
19 Производња коже и предмета од коже, обуће	375	0	94	0	469	19 Manufacture of leather and leather products, footwear
20 Перада и производи од дрвета и плуте	83	0	132	106	321	20 Manufacture of wood, wood products and cork
Производња целулозе, папира и производа од папира	207	0	759	3426	4392	21 Manufacture of pulp, paper and paper products
22 Издавање, штампање и репродукција	542	0	1	0	543	22 Publishing, printing and reproduction
23 Производња кокса и деривата нафте	90	0	23	0	113	23 Manufacture of coke and refined petroleum products
Производња хетикалија и хетимијских производа	8782	0	3458	11534	23774	24 Manufacture of chemicals and chemical products
25 Производња производа од гуте и пластике	3631	0	479	853	4963	25 Manufacture of rubber and plastic products
Производња производа од осталих нететалних минерала	3409	0	7628	1331	12368	26 Manufacture of other mineral products
27 Производња основних метала	22614	0	2142	33998	58754	27 Manufacture of basic metals
Произв. станд. металних произв., осим						
28 машина и уређаја	2102	0	206	396	2704	28 Manufacture of metal products, except machinery
Производња осталих машина и уређаја	2629	0	805	314	3748	29 Other machinery and equipment manufacture
30 Производња канцеларијских и рачунских машина	2	0	0	0	2	30 Manufacture of office machinery and computers
Производња других електричних						
31 машина и апарата	312	0	170	78	560	31 Manufacture of other electrical machinery and apparatus
Производња радио, ТВ и						
32 комуникационе опреме	35	0	30	0	65	32 Manufacture of radio, television and communication equipment
Производња прецизних и оптичких						
33 инструмената	101	0	31	0	132	33 Manufacture of precision and optical instruments
Производња моторних возила и						
34 приколица	1661	0	71	31	1763	34 Manufacture of motor vehicles and trailers
Производња осталих саобраћајних						
35 средстава	451	0	114	18	583	35 Manufacture of other transport equipment
Производња намештаја и сличних						
36 производа	2946	0	552	37	3535	36 Manufacture of furniture and related products
37 Рециклажа	99	0	1	0	100	37 Recycling
Производња електричне енергије, гаса						
40 и воде	8864	0	7045	201640481	201656390	40 Electricity, gas and hot water supply
41 Пречишћавање и дистрибуција воде	265248	0	397769	195073	858090	41 Water purification and distribution

3.3. Коришћење воде индустрије Србије по гранама делатности, 2006. Water use in Serbian industries by branches, 2006

1 000m³

Грана делатности	Количине воде коришћене за производњу <i>Water utilization for production</i>					За санитарне потребе <i>For sanitary requirement</i>	Укупно коришћене воде <i>Total water utilization in industry</i>	By branches
	свега <i>All</i>	као покретачка енергија ¹⁾ <i>Utilization for electricity production¹⁾</i>	за пренос топлоте <i>For cooling purposes</i>	као сировина <i>As raw material</i>	за остале намене <i>For other purposes</i>			
УКУПНО	182201497	178448370	2931034	698891	123199	24001	182225499	TOTAL
10 Вађење енергетских сировина	3513	0	0	3	3510	455	3968	10 Mining and quarrying of energy-producing materials
13 Вађење руда метала	3204	0	182	47	2975	659	3863	13 Mining of metal ores
14 Вађење осталих руда и камена	1296	0	11	2	1283	126	1422	14 Other mining and quarrying
Производња прехранбених производа и пића	52691	35	8837	28402	15417	3211	55902	15 Manufacture of food products and beverages
16 Производња дуванских производа	247	0	52	137	58	35	282	16 Manufacture of tobacco products
Производња текстилних предива и тканина	1184	17	213	75	879	259	1443	17 Manufacture of textile yarns and textiles
18 Производња одевних предмета и крзна	269	0	109	0	160	115	384	18 Manufacture of wearing apparel and fur
19 Производња коже и предмета од коже, обуће	191	0	29	0	162	278	469	19 Manufacture of leather and leather products, footwear
20 Прерада и производи од дрвета и плуте	249	22	52	34	141	72	321	20 Manufacture of wood, wood products and cork
21 Производња целулозе, папира и производа од папира	4261	69	162	705	3325	131	4392	21 Manufacture of pulp, paper and paper products
22 Издавање, штампање и репродукција	259	0	154	0	105	282	541	22 Publishing, printing and reproduction
23 Производња кокса и деривата нафте	92	0	25	31	36	21	113	23 Manufacture of coke and refined petroleum products
24 Производња хемикалија и хемијских производа	21565	886	9704	3578	7397	1357	22922	24 Manufacture of chemicals and chemical products
25 Производња производа од гуме и пластике	3721	8	3289	109	315	1142	4863	25 Manufacture of rubber and plastic products
26 Производња производа од осталих неметалних минерала	9851	0	3951	3370	2530	2362	12213	26 Manufacture of other mineral products
27 Производња основних метала	53753	607	44227	1226	7693	3567	57320	27 Manufacture of basic metals
28 Произв. стандардних металних уређаја	1682	0	813	78	791	975	2657	28 Manufacture of metal products, except machinery
29 Производња осталих машина и уређаја	2536	0	814	3	1719	1207	3743	29 Other machinery and equipment manufacture
30 Производња канцеларијских и рачунских машина	0	0	0	0	0	2	2	30 Manufacture of office machinery and computers
31 Производња других електричних машина и апарата	332	0	221	12	99	222	554	31 Manufacture of other electrical machinery and apparatus
32 Производња радио, ТВ и комуникационе опреме	37	0	0	0	37	28	65	32 Manufacture of radio, television and communication equipment
33 Производња прецизних и оптичких инструмената	102	0	41	0	61	30	132	33 Manufacture of precision and optical instruments
34 Производња моторних возила и приколица	1246	0	463	16	767	484	1730	34 Manufacture of motor vehicles and trailers
35 Производња осталих саобраћајних средстава	389	0	117	0	272	131	520	35 Manufacture of other transport equipment
36 Производња намештаја и сличних производа	880	0	91	32	754	655	1535	36 Manufacture of furniture and related products
37 Рециклажа	10	0	0	0	10	90	100	37 Recycling
40 Производња електричне енергије, гаса и воде	181368410	178446726	2857470	5892	58322	4682	181373092	40 Electricity, gas and hot water supply
41 Пречишћавање и дистрибуција воде	669527	0	7	655139	14381	1423	670951	41 Water purification and distribution

¹⁾ Укључене су проточне воде у ХЕ, воде за производњу паре у ТЕ и у индустријским котларницама и топланама. / Included Hydro Power Plants flowing water, water used in Termo Power Plants and industrial boiler rooms.

3.4. Испуштање отпадних вода из индустрије Србије, по општинама, 2006.
Discharged waste water from Serbian industry by municipalities, 2006

1 000m³

Општина	Сопственим канализационим системом у Own sewage systems to				У јавну канализацију Public sewage	У друге системе To other systems	Укупно испуштене отпадне воде Total discharge waste water	Municipality
	земљу Ground	водотоке Watercourses	акмулације Reservoirs	свега All				
РЕПУБЛИКА СРБИЈА	21429	2986027	6447	3013903	58533	0	3072436	REPUBLIC OF SERBIA
Централна Србија	12009	2940639	6355	2959003	35780	0	2994783	Central Serbia
Град Београд	9159	1945550	0	1954709	18072	0	1972781	Belgrade town
Београд-Вождовац	25	20	0	45	276	0	321	Beograd-Voždovac
Београд-Врачар	0	0	0	0	87	0	87	Beograd-Vračar
Београд-Гроцка	1	355	0	356	646	0	1002	Beograd-Grocka
Београд-Звездара	0	0	0	0	192	0	192	Beograd-Zvezdara
Београд-Земун	4571	831	0	5402	900	0	6302	Beograd-Zemun
Београд-Лазаревац	39	3610	0	3649	227	0	3876	Beograd-Lazarevac
Београд-Младеновац	0	37	0	37	1745	0	1782	Beograd-Mladenovac
Београд-Нови Београд	3	552	0	555	4284	0	4839	Beograd-Novi Beograd
Београд-Обреновац	4504	1935348	0	1939852	3	0	1939855	Beograd-Obrenovac
Београд-Палилула	12	512	0	524	1584	0	2108	Beograd-Palilula
Београд-Раковица	0	299	0	299	249	0	548	Beograd-Rakovica
Београд-Савски Венац	0	175	0	175	354	0	529	Beograd-Savski Venac
Београд-Сопот	0	4	0	4	3	0	7	Beograd-Sopot
Београд-Стари Град	0	0	0	0	336	0	336	Beograd-Stari Grad
Београд-Сурчин	0	116	0	116	9	0	125	Beograd-Surčin
Београд-Чукарица	4	3691	0	3695	7177	0	10872	Beograd-Čukarica
Мачвански округ	509	3967	0	4476	630	0	5106	Mačva
Богатић	28	0	0	28	0	0	28	Bogatić
Владимирци	33	990	0	1023	1	0	1024	Vladimirci
Коцељева	2	16	0	18	7	0	25	Koceljeva
Крупањ	0	1	0	1	35	0	36	Krupanj
Лозница	18	56	0	74	237	0	311	Loznica
Љубовија	7	35	0	42	26	0	68	Ljubovija
Мали Зворник	5	2	0	7	11	0	18	Mali Zvornik
Шабац	416	2867	0	3283	313	0	3596	Šabac
Колубарски округ	36	403	0	439	1209	0	1648	Kolubara
Ваљево	2	222	0	224	704	0	928	Valjevo
Лајковац	0	5	0	5	57	0	62	Lajkovac
Љиг	9	2	0	11	116	0	127	Ljig
Мионица	0	70	0	70	37	0	107	Mionica
Осечина	0	25	0	25	209	0	234	Osečina
Уб	25	79	0	104	86	0	190	Ub
Подунавски округ	8	35922	0	35930	1755	0	37685	Podunavlje
Велика Плана	7	10	0	17	28	0	45	Velika Plana
Смедерево	0	35900	0	35900	817	0	36717	Smederevo
Смедеревска Паланка	1	12	0	13	910	0	923	Smederevska Palanka
Браничевски округ	1481	847279	0	848760	1139	0	849899	Braničevo
Велико Градиште	0	34	0	34	3	0	37	Veliko Gradište
Голубац	0	18	0	18	0	0	18	Golubac
Жагубица	4	3	0	7	0	0	7	Žagubica
Жабари	1	0	0	1	2	0	3	Žabari
Кучево	12	9	0	21	6	0	27	Kučevo
Петровац	0	0	0	0	380	0	380	Petrovac
Пољаревац	1464	847215	0	848679	748	0	849427	Požarevac
Шумадијски округ	0	241	0	241	2470	0	2711	Šumadija
Аранђеловац	0	25	0	25	306	0	331	Arandjelovac
Баточина	0	0	0	0	16	0	16	Batočina
Кнић	0	2	0	2	0	0	2	Knić
Крагујевац-град	0	88	0	88	2120	0	2208	Kragujevac-grad
Лапово	0	120	0	120	18	0	138	Lapovo
Рача	0	6	0	6	6	0	12	Rača
Топола	0	0	0	0	4	0	4	Topola
Поторавски округ	159	82839	0	82998	1215	0	84213	Pomoravlje
Деспотовац	4	126	0	130	2	0	132	Despotovac
Јагодина	111	790	0	901	237	0	1138	Jagodina
Параћин	0	460	0	460	925	0	1385	Paraćin
Рековац	0	8	0	8	3	0	11	Rekovac
Свилајнац	44	81452	0	81496	3	0	81499	Svilajnac
Ћуприја	0	3	0	3	45	0	48	Čuprija

3.4. Испуштање отпадних вода из индустрије Србије, по општинама, 2006. (наставак)
Discharged waste water from Serbian industry by municipalities, 2006 (continued)

1 000m³

Општина	Сопственим канализационим системом у <i>Own sewage systems to</i>				У јавну канализацију <i>Public sewage</i>	У друге системе <i>To other systems</i>	Укупно испуштене отпадне воде <i>Total discharge waste water</i>	Municipality
	земљу <i>Ground</i>	водотоке <i>Watercourses</i>	акмулације <i>Reservoirs</i>	свега <i>All</i>				
Борски округ	3	418	0	421	794	0	1215	Bor
Бор	0	60	0	60	713	0	773	Bor
Кладово	0	25	0	25	5	0	30	Kladovo
Мајданпек	0	143	0	143	54	0	197	Majdanpek
Неготин	3	190	0	193	22	0	215	Negotin
Зајечарски округ	66	511	0	577	524	0	1101	Zaječar
Бољевац	23	6	0	29	17	0	46	Bojjevac
Зајечар	30	469	0	499	248	0	747	Zaječar
Књажевац	5	19	0	24	220	0	244	Knjaževac
Сокобања	8	17	0	25	39	0	64	Sokobanja
Златиборски округ	41	18665	6040	24746	743	0	25489	Zlatibor
Ариље	0	17	0	17	47	0	64	Arijlje
Бајина Башта	12	0	6040	6052	13	0	6065	Bajina Bašta
Косјерић	0	372	0	372	68	0	440	Kosjerić
Нова Варош	0	6715	0	6715	14	0	6729	Nova Varoš
Пожега	0	30	0	30	92	0	122	Požega
Прибој	0	6077	0	6077	48	0	6125	Priboj
Пријеполје	0	96	0	96	95	0	191	Prijepolje
Сјеница	0	132	0	132	2	0	134	Sjenica
Ужице	20	5226	0	5246	275	0	5521	Užice
Чајетина	9	0	0	9	89	0	98	Čajetina
Моравички округ	37	2373	315	2725	1585	0	4310	Morava
Горњи Милановац	15	404	0	419	476	0	895	Gornji Milanovac
Ивањица	0	13	0	13	65	0	78	Ivanjica
Лучани	0	621	0	621	177	0	798	Lučani
Чачак	22	1335	315	1672	867	0	2539	Čačak
Рашки округ	279	666	0	945	745	0	1690	Raška
Врњачка Бања	5	0	0	5	50	0	55	Vrnjačka Banja
Краљево	67	548	0	615	428	0	1043	Kraljevo
Нови Пазар	165	9	0	174	227	0	401	Novi Pazar
Рашка	42	109	0	151	40	0	191	Raška
Расински округ	11	606	0	617	1397	0	2014	Rasina
Александровац	0	44	0	44	69	0	113	Aleksandrovac
Брус	3	10	0	13	20	0	33	Brus
Варварин	0	0	0	0	2	0	2	Varvarin
Крушевац	2	504	0	506	925	0	1431	Kruševac
Трстеник	0	6	0	6	381	0	387	Trstenik
Ћићевац	6	42	0	48	0	0	48	Čičevac
Нишавски округ	2	417	0	419	1185	0	1604	Nišava
Ниш-Медиана	2	0	0	2	487	0	489	Niš-Mediana
Ниш-Палилула	0	0	0	0	455	0	455	Niš-Palilula
Ниш-Пантелеј	0	411	0	411	0	0	411	Niš-Pantelej
Ниш-Црвени Крст	0	0	0	0	128	0	128	Niš-Crveni Krst
Алексинач	0	0	0	0	85	0	85	Aleksinac
Гаџин Хан	0	6	0	6	1	0	7	Gadžin Han
Сврљиг	0	0	0	0	29	0	29	Svrljig
Топлички округ	21	230	0	251	22	0	273	Toplica
Блаце	1	0	0	1	0	0	1	Blace
Куршумлија	0	22	0	22	1	0	23	Kuršumljija
Прокупље	20	208	0	228	21	0	249	Prokuplje
Пиротски округ	1	1	0	2	845	0	847	Pirot
Бабушница	1	0	0	1	64	0	65	Babušnica
Бела Паланка	0	1	0	1	3	0	4	Bela Palanka
Димитровград	0	0	0	0	2	0	2	Dimitrovgrad
Пирот	0	0	0	0	776	0	776	Pirot
Јабланички округ	58	45	0	103	808	0	911	Jablanica
Бојник	2	0	0	2	0	0	2	Bojnik
Власотинце	30	8	0	38	17	0	55	Vlasotince
Лебана	0	8	0	8	0	0	8	Lebane
Лесковац	25	24	0	49	791	0	840	Leskovac
Медвеђа	1	5	0	6	0	0	6	Medveđa

3.4. Испуштање отпадних вода из индустрије Србије, по општинама, 2006. (наставак)
Discharged waste water from Serbian industry by municipalities, 2006 (continued)

1 000m³

Општина	Сопственим канализационим системом у <i>Own sewage systems to</i>				У јавну канализацију <i>Public sewage</i>	У друге системе <i>To other systems</i>	Укупно испуштене отпадне воде <i>Total discharge waste water</i>	Municipality
	земљу <i>Ground</i>	водотоке <i>Watercourses</i>	акумулације <i>Reservoirs</i>	свега <i>All</i>				
Пчињски округ	138	506	0	644	642	0	1286	Pčinj
Босилеград	0	3	0	3	0	0	3	Bosilegrad
Бујановац	112	38	0	150	27	0	177	Bujanovac
Владичин Хан	6	59	0	65	84	0	149	Vladičin Han
Врање	6	198	0	204	445	0	649	Vranje
Прешево	13	8	0	21	6	0	27	Preševo
Сурдулица	0	200	0	200	80	0	280	Surdulica
Трговиште	1	0	0	1	0	0	1	Trgovište
Војводина	9420	45388	92	54900	22753	0	77653	Vojvodina
Северно-бачки округ	653	130	92	875	1096	0	1971	North Bačka
Суботица	328	130	0	458	812	0	1270	Subotica
Мали Иђош	6	0	0	6	0	0	6	Mali Idoš
Бачка Топола	319	0	92	411	284	0	695	Bačka Topola
Средње-банатски округ	806	1406	0	2212	826	0	3038	Middle Banat
Житиште	0	510	0	510	0	0	510	Zitište
Зрењанин	304	758	0	1062	815	0	1877	Zrenjanin
Нова Црња	4	138	0	142	0	0	142	Nova Crnja
Нови Бечеј	444	0	0	444	0	0	444	Novi Bečej
Сечањ	54	0	0	54	11	0	65	Sečanj
Северно-банатски округ	1323	6664	0	7987	1666	0	9653	North Banat
Ада	14	216	0	230	2	0	232	Ada
Кањижа	25	55	0	80	75	0	155	Kanjiža
Кикинда	490	2398	0	2888	999	0	3887	Kikinda
Нови Кнежевац	784	0	0	784	0	0	784	Novi Kneževac
Сента	10	3986	0	3996	580	0	4576	Šenta
Чока	0	9	0	9	10	0	19	Čoka
Јужно-банатски округ	1269	16326	0	17595	14517	0	32112	South Banat
Алибунар	471	0	0	471	264	0	735	Alibunar
Бела Црква	0	0	0	0	30	0	30	Bela Crkva
Вршац	0	5018	0	5018	182	0	5200	Vršac
Ковачица	6	0	0	6	739	0	745	Kovačica
Ковин	733	90	0	823	2710	0	3533	Kovin
Опово	1	0	0	1	0	0	1	Opovo
Панчево	46	11218	0	11264	10592	0	21856	Pančevo
Пландиште	12	0	0	12	0	0	12	Plandište
Западно-бачки округ	2110	1474	0	3584	407	0	3991	West Bačka
Апатин	1	1122	0	1123	183	0	1306	Apatin
Кула	1087	3	0	1090	1	0	1091	Kula
Одзаци	27	349	0	376	115	0	491	Odžaci
Сомбор	995	0	0	995	108	0	1103	Sombor
Јужно-бачки округ	1485	16872	0	18357	2004	0	20361	South Bačka
Бач	16	0	0	16	82	0	98	Bač
Бачка Паланка	546	214	0	760	377	0	1137	Bačka Palanka
Бачки Петровац	28	0	0	28	0	0	28	Bački Petrovac
Беоцин	19	1468	0	1487	889	0	2376	Beočin
Бечеј	371	228	0	599	191	0	790	Bečej
Врбас	1	3050	0	3051	13	0	3064	Vrbas
Жабалђ	5	0	0	5	0	0	5	Žabalj
Нови Сад-град	472	11830	0	12302	432	0	12734	Novi Sad-grad
Србобран	0	42	0	42	0	0	42	Srbobran
Сретски Карловци	1	0	0	1	0	0	1	Sremski Karlovci
Темерин	17	0	0	17	0	0	17	Temerin
Тител	9	40	0	49	20	0	69	Titel
Сретски округ	1774	2516	0	4290	2237	0	6527	Srem
Инђија	90	0	0	90	157	0	247	Indija
Ириг	0	26	0	26	0	0	26	Irig
Пећинци	0	187	0	187	0	0	187	Pećinci
Рума	1654	102	0	1756	216	0	1972	Ruma
Сремска Митровица	0	2106	0	2106	1717	0	3823	Sremska Mitrovica
Стара Пазова	12	1	0	13	4	0	17	Štara Pazova
Шид	18	94	0	112	143	0	255	Šid

3.5. Отпадне воде индустрије Србије према начину пречишћавања, 2006.
Discharged waste water from Serbian industry by type of purification, 2006

1 000m³

Грана делатности	Укупне отпадне воде Total waste water	Пречишћене количине отпадних вода / Purified waste water quantities										By branches
		свега All	хлађењет By cooling	механички Mechanically	хетимијски Chemically	биолошки Biologically	комбиновано / Combined					
							свега All	механичко-хетимијски Mech-chem	механичко-биолошки Mech-biol	хетимијско-биолошки Chem-biol	механичко-хетимијско-биолошки Mech-chem-biol	
УКУПНО	3072436	240464	131975	57616	2373	2674	45826	5269	1143	254	39152	TOTAL
10 Вађење енергетских сировина	2274	1922	0	26	0	0	1896	96	0	0	1800	10 Mining and quarrying of energy-producing materials
13 Вађење руда метала	1184	489	0	489	0	0	0	0	0	0	0	13 Mining of metal ores
14 Вађење осталих руда и катена	1376	343	0	66	0	87	190	190	0	0	0	14 Other mining and quarrying
15 Производња прехранбених производа и пића	26796	9520	50	5980	395	908	2187	1387	82	228	490	15 Manufacture of food products and beverages
16 Производња дуванских производа	149	0	0	0	0	0	0	0	0	0	0	16 Manufacture of tobacco products
17 Производња текстилних предива и тканина	1263	465	23	21	387	0	34	34	0	0	0	17 Manufacture of textile yarns and textiles
18 Производња одевних предмета и крзна	318	9	0	0	0	0	9	9	0	0	0	18 Manufacture of wearing apparel and fur
19 Производња коже и предмета од коже, обуће	445	92	0	92	0	0	0	0	0	0	0	19 Manufacture of leather and leather products, footwear
20 Прерада и производи од дрвета и плуте	236	80	0	61	0	0	19	19	0	0	0	20 Manufacture of wood, wood products and cork
21 Производња целулозе, папира и производа од папира	4223	3153	0	2869	40	0	244	244	0	0	0	21 Manufacture of pulp, paper and paper products
22 Издавање, штампање и репродукција	515	22	0	14	0	0	8	0	0	0	0	22 Publishing, printing and reproduction
23 Производња кокса и деривата нафте	69	20	0	9	2	0	9	0	0	0	9	23 Manufacture of coke and refined petroleum products
24 Производња хетимијских производа	18570	2825	449	453	394	276	1253	340	96	0	817	24 Manufacture of chemicals and chemical products
25 Производња производа од гуте и пластике	4075	362	122	133	11	96	0	0	0	0	0	25 Manufacture of rubber and plastic products
26 Производња производа од осталих неметалних минерала	6808	1126	593	317	0	30	186	25	157	0	4	26 Manufacture of other mineral products
27 Производња основних метала	45407	37932	147	9	68	2	37706	2084	0	0	35622	27 Manufacture of basic metals
28 Произв. стандардних металних производа, осим машина и уређаја	2441	721	0	423	89	73	136	136	0	0	0	28 Manufacture of metal products, except machinery
29 Производња осталих машина и уређаја	3583	433	0	0	81	39	313	243	50	20	0	29 Other machinery and equipment manufacture
30 Производња канцеларијских и рачунских машина	2	0	0	0	0	0	0	0	0	0	0	30 Manufacture of office machinery and computers
31 Производња других електричних машина и апарата	539	65	8	26	16	0	15	6	3	6	0	31 Manufacture of other electrical machinery and apparatus
32 Производња радио, ТВ и комуникационе опреме	65	0	0	0	0	0	0	0	0	0	0	32 Manufacture of radio, television and communication equipment
33 Производња прецизних и оптичких инструмената	127	0	0	0	0	0	0	0	0	0	0	33 Manufacture of precision and optical instruments
34 Производња моторних возила и приколица	1640	318	124	14	76	36	68	59	9	0	0	34 Manufacture of motor vehicles and trailers
35 Производња осталих саобраћајних средстава	497	27	0	27	0	0	0	0	0	0	0	35 Manufacture of other transport equipment
36 Производња намештаја и сличних производа	1467	143	3	16	0	0	124	124	0	0	0	36 Manufacture of furniture and related products
37 Рециклажа	100	0	0	0	0	0	0	0	0	0	0	37 Recycling
40 Производња електричне енергије, гаса и воде	2911607	180133	130455	46503	813	1127	1235	88	737	0	410	40 Electricity, gas and hot water supply
41 Пречишћавање и дистрибуција воде	36660	264	1	68	1	0	194	185	9	0	0	41 Water purification and distribution

3.6. Испуштање отпадних вода индустрије Србије према типу водопријемника, 2006. Discharged waste water from Serbian industry by type of recipient, 2006

1 000m³

Грана делатности	У јавну канализацију <i>To public sewage</i>	Сопственим канализационим-системом у <i>Own sewage systems network to</i>		У друге системе <i>To other systems</i>	Укупно испуштене отпадне воде <i>Total discharged waste water</i>	By branches
		реку или језеро <i>River or lake</i>	земљу <i>Ground</i>			
УКУПНО	58533	2992474	21429	0	3072436	TOTAL
10 Вађење енергетских сировина	22	2146	106	0	2274	10 Mining and quarrying of energy-producing materials
13 Вађење руда метала	588	578	18	0	1184	13 Mining of metal ores
14 Вађење осталих руда и камена	210	960	206	0	1376	14 Other mining and quarrying
Производња прехранбених производа и пића	10422	11003	5371	0	26796	15 Manufacture of food products and beverages
16 Производња дуванских производа	146	1	2	0	149	16 Manufacture of tobacco products
Производња текстилних предива и тканина	690	571	2	0	1263	17 Manufacture of textile yarns and textiles
18 Производња одевних предмета и крзна	284	9	25	0	318	18 Manufacture of wearing apparel and fur
19 Производња коже и предмета од коже, обуће	350	79	16	0	445	19 Manufacture of leather and leather products, footwear
20 Прерада и производи од дрвета и плуте	46	83	107	0	236	20 Manufacture of wood, wood products and cork
21 Производња целулозе, папира и производа од папира	167	3340	716	0	4223	21 Manufacture of pulp, paper and paper products
22 Издавање, штампање и репродукција	514	0	1	0	515	22 Publishing, printing and reproduction
23 Производња кокса и деривата нафте	43	15	11	0	69	23 Manufacture of coke and refined petroleum products
24 Производња хетикалија и хемијских производа	3361	10634	4575	0	18570	24 Manufacture of chemicals and chemical products
25 Производња производа од гуте и пластике	1701	2303	71	0	4075	25 Manufacture of rubber and plastic products
26 Производња производа од осталих неметалних тинерала	3362	3178	268	0	6808	26 Manufacture of other mineral products
27 Производња основних метала	2262	43113	32	0	45407	27 Manufacture of basic metals
28 Произв. стандардних металних производа, осим машина и уређаја	2018	340	83	0	2441	28 Manufacture of metal products, except machinery
29 Производња осталих машина и уређаја	2632	537	414	0	3583	29 Other machinery and equipment manufacture
30 Производња канцеларијских и рачунских машина	2	0	0	0	2	30 Manufacture of office machinery and computers
31 Производња других електричних машина и апарата	364	150	25	0	539	31 Manufacture of other electrical machinery and apparatus
32 Производња радио, ТВ и комуникационе опреме	65	0	0	0	65	32 Manufacture of radio, television and communication equipment
33 Производња прецизних и оптичких инструмената	126	0	1	0	127	33 Manufacture of precision and optical instruments
34 Производња моторних возила и приколица	1355	219	66	0	1640	34 Manufacture of motor vehicles and trailers
35 Производња осталих саобраћајних средстава	487	0	10	0	497	35 Manufacture of other transport equipment
36 Производња намештаја и сличних производа	841	108	518	0	1467	36 Manufacture of furniture and related products
37 Рециклажа	100	0	0	0	100	37 Recycling
40 Производња електричне енергије, гаса и воде	3215	2902360	6032	0	2911607	40 Electricity, gas and hot water supply
41 Пречишћавање и дистрибуција воде	23160	10747	2753	0	36660	41 Water purification and distribution

3.7. Испуштање отпадних вода индустрије Србије у %, према начину пречишћавања, 2006.
Percentage discharged waste water from Serbian industry, by type of purification, 2006

1 000m³

Метод пречишћавања	Испуштена пречишћена отпадна вода <i>Purified waste water</i>	Запремински удео пречишћене воде у укупном испуштању, у % <i>Share purified water volume per total discharge, %</i>	Метод пречишћавања <i>Method of purification</i>
УКУПНО	240464	7,83	TOTAL
Хлађењем	131975	4,30	Cooling
Механички	57616	1,88	Mechanically
Хемијски	2373	0,08	Chemically
Биолошки	2674	0,09	Biologically
Комбиновано	45826	1,49	Combined

3.8. Испуштање пречишћених отпадних вода индустрије Србије у %, према месту испуштања, 2006.
Percentage purified waste water discharge by Serbian industry, by type of recipient, 2006

1 000m³

Место испуштања	Испуштена пречишћена отпадна вода <i>Purified waste water</i>	Запремински удео пречишћене воде у укупном испуштању, у % <i>Share purified water volume per recipient, %</i>	Место испуштања <i>Place of recipient</i>
УКУПНО	240464	7,83	TOTAL
У реку или језеро	229517	7,47	In river or lake
у земљу	4094	0,13	In ground
У јавну канализацију	6853	0,22	In public sewage
У системе других предузећа	0	0,00	In other systems

3.9. Испуштање отпадних вода индустрије Србије према начину пречишћавања, 2006.
Discharged waste water from Serbian industry by type of purification, 2006

1 000m³

Грана делатности	Укупно испуштене отпадне воде <i>Total discharge waste water</i>	Непречишћене отпадне воде <i>Unpurified waste water</i>	Пречишћене количине отпадних вода / <i>Discharged purified waste water quantities</i>						Запретински удео пречишћене воде у укупном испуштању у % <i>Share purified water volume per total discharge, %</i>	By branches
			свега <i>All</i>	хлађењем <i>By cooling</i>	механички <i>Mechanically</i>	хемијски <i>Chemically</i>	биолошки <i>Biologically</i>	комбиновано <i>Combined</i>		
УКУПНО	3072436	2831972	240464	131975	57616	2373	2674	45826	7,83	REPUBLIC OF SERBIA
Вађење енергетских сировина	2274	352	1922	0	26	0	0	1896	84,52	10 Mining and quarrying of energy-producing materials
Вађење руда метала	1184	695	489	0	489	0	0	0	41,30	13 Mining of metal ores
Вађење осталих руда и камена	1376	1033	343	0	66	0	87	190	24,93	14 Other mining and quarrying
Производња прехранбених производа и пића	26796	17276	9520	50	5980	395	908	2187	35,53	15 Manufacture of food products and beverages
Производња дуванских производа	149	149	0	0	0	0	0	0	0,00	16 Manufacture of tobacco products
Производња текстилних предива и тканина	1263	798	465	23	21	387	0	34	36,82	17 Manufacture of textile yarns and textiles
Производња одевних предмета и крзна	318	309	9	0	0	0	0	9	2,83	18 Manufacture of wearing apparel and fur
Производња коже и предмета од коже, обуће	445	353	92	0	92	0	0	0	20,67	19 Manufacture of leather and leather products, footwear
Прерада и производи од дрвета и плуте	236	156	80	0	61	0	0	19	33,90	20 Manufacture of wood, wood products and cork
Производња целулозе, папира и производа од папира	4223	1070	3153	0	2869	40	0	244	74,66	21 Manufacture of pulp, paper and paper products
Издавање, штампање и репродукција	515	493	22	0	14	0	0	8	4,27	22 Publishing, printing and reproduction
Производња кокса и деривата нафте	69	49	20	0	9	2	0	9	28,99	23 Manufacture of coke and refined petroleum products
Производња хемикалија и хемијских производа	18570	15745	2825	449	453	394	276	1253	15,21	24 Manufacture of chemicals and chemical products
Производња производа од гуме и пластике	4075	3713	362	122	133	11	96	0	8,88	25 Manufacture of rubber and plastic products
Производња производа од осталих неметалних минерала	6808	5682	1126	593	317	0	30	186	16,54	26 Manufacture of other mineral products
Производња основних метала	45407	7475	37932	147	9	68	2	37706	83,54	27 Manufacture of basic metals
Произв. стандардних металних производа, осим машина и уређаја	2441	1720	721	0	423	89	73	136	29,54	28 Manufacture of metal products, except machinery
Производња осталих машина и уређаја	3583	3150	433	0	0	81	39	313	12,08	29 Other machinery and equipment manufacture
Производња канцеларијских и рачунских машина	2	2	0	0	0	0	0	0	0,00	30 Manufacture of office machinery and computers
Производња других електричних машина и апарата	539	474	65	8	26	16	0	15	12,06	31 Manufacture of other electrical machinery and apparatus
Производња радио, ТВ и комуникационе опреме	65	65	0	0	0	0	0	0	0,00	32 Manufacture of radio, television and communication equipment
Производња прецизних и оптичких инструмената	127	127	0	0	0	0	0	0	0,00	33 Manufacture of precision and optical instruments
Производња моторних возила и приколица	1640	1322	318	124	14	76	36	68	19,39	34 Manufacture of motor vehicles and trailers
Производња осталих саобраћајних средстава	497	470	27	0	27	0	0	0	5,43	35 Manufacture of other transport equipment
Производња намештаја и сличних производа	1467	1324	143	3	16	0	0	124	9,75	36 Manufacture of furniture and related products
Рециклажа	100	100	0	0	0	0	0	0	0,00	37 Recycling
Производња електричне енергије, гаса и воде	2911607	2731474	180133	130455	46503	813	1127	1235	6,19	40 Electricity, gas and hot water supply
Пречишћавање и дистрибуција воде	36660	36396	264	1	68	1	0	194	0,72	41 Water purification and distribution

3.10. Испуштање пречишћених отпадних вода индустрије Србије, према месту испуштања, 2006.
Discharge of purified waste water from Serbian industry, by recipient, 2006

1 000m³

Грана делатности	Испуштене пречишћене отпадне воде у <i>Discharge purified waste water to</i>			Укупно испуштене пречишћене отпадне воде <i>Total discharge purified waste water</i>	By branches
	зетљу <i>Ground</i>	реку или језеро <i>River or lake</i>	јавну канализацију <i>Public sewage</i>		
УКУПНО	4094	229517	6853	240464	TOTAL
10 Вађење енергетских сировина	26	1896	0	1922	10 Mining and quarrying of energy-producing materials
13 Вађење руда метала	0	489	0	489	13 Mining of metal ores
14 Вађење осталих руда и камена	0	343	0	343	14 Other mining and quarrying
15 Производња прехранбених производа и пића	397	5683	3440	9520	15 Manufacture of food products and beverages
16 Производња дуванских производа	0	0	0	0	16 Manufacture of tobacco products
17 Производња текстилних предива и тканина	0	403	62	465	17 Manufacture of textile yarns and textiles
18 Производња одевних предмета и крзна	0	9	0	9	18 Manufacture of wearing apparel and fur
19 Производња коже и предмета од коже, обуће	13	79	0	92	19 Manufacture of leather and leather products, footwear
20 Прерада и производи од дрвета и плуте	61	19	0	80	20 Manufacture of wood, wood products and cork
21 Производња целулозе, папира и производа од папира	0	3149	4	3153	21 Manufacture of pulp, paper and paper products
22 Издавање, штампање и репродукција	0	0	22	22	22 Publishing, printing and reproduction
23 Производња кокса и деривата нафте	0	15	5	20	23 Manufacture of coke and refined petroleum products
24 Производња хемикалија и хемијских производа	13	2274	538	2825	24 Manufacture of chemicals and chemical products
25 Производња производа од гуме и пластике	0	253	109	362	25 Manufacture of rubber and plastic products
26 Производња производа од осталих неметалних минерала	0	486	640	1126	26 Manufacture of other mineral products
27 Производња основних метала	31	37732	169	37932	27 Manufacture of basic metals
28 Произв. стандардних металних производа, осим машина и уређаја	0	319	402	721	28 Manufacture of metal products, except machinery
29 Производња осталих машина и уређаја	39	234	160	433	29 Other machinery and equipment manufacture
30 Производња канцеларијских и рачунских машина	0	0	0	0	30 Manufacture of office machinery and computers
31 Производња других електричних машина и апарата	0	6	59	65	31 Manufacture of other electrical machinery and apparatus
32 Производња радио, ТВ и комуникационе опреме	0	0	0	0	32 Manufacture of radio, television and communication equipment
33 Производња прецизних и оптичких инструмената	0	0	0	0	33 Manufacture of precision and optical instruments
34 Производња моторних возила и приколица	61	73	184	318	34 Manufacture of motor vehicles and trailers
35 Производња осталих саобраћајних средстава	0	0	27	27	35 Manufacture of other transport equipment
36 Производња намештаја и сличних производа	108	16	19	143	36 Manufacture of furniture and related products
37 Рециклажа	0	0	0	0	37 Recycling
40 Производња електричне енергије, гаса и воде	3345	175777	1011	180133	40 Electricity, gas and hot water supply
41 Пречишћавање и дистрибуција воде	0	262	2	264	41 Water purification and distribution

4.1. Коришћење воде за наводњавање по сливовима, 2006.

Water use for irrigation by watersheds, 2006

1 000m³

	Захваћене количине воде, 1 000m ³ / Used water quantities, 1 000m ³					
	укупно Total	из подземних вода From ground waters	из водотока From watercourses	из акумулација и језера From reservoirs and lakes	отало Other	
УКУПНО	90020	2140	84415	3087	378	TOTAL
Дунав	40696	1177	39259	260	0	Danube
Сава	38951	0	38891	60	0	Sava
Тиса	6708	707	4965	1036	0	Tisa
Бегеј	769	0	769	0	0	Begej
Тамиш	1833	0	183	1650	0	Tamiš
Тимок	343	0	300	43	0	Timok
Велика Морава	18	18	0	0	0	V. Morava
Јужна Морава	702	238	48	38	378	J. Morava

4.2. Наводњаване површине, 2006.

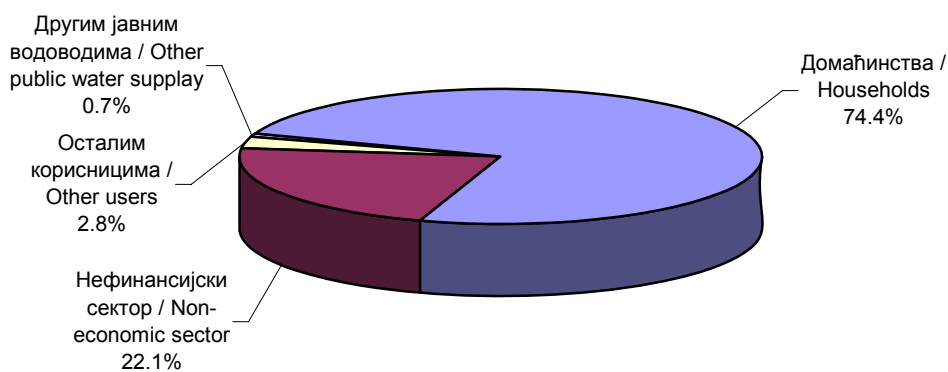
Irrigated areas, 2006

ha

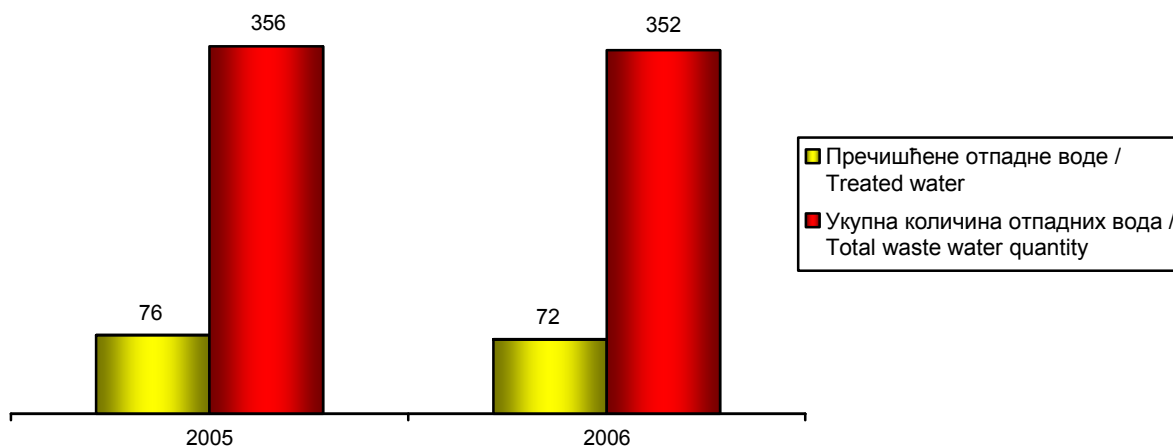
Обрадива површина Cultivate area	Површински Surface irrigation	Ороша- вањем Sprinkling	Капањем Drop by drop	Укупно наводња- вана површина Total irrigated areas	Укупна обрадива површина Total cultivated land	% удео наводњаване пов. у односу на Percentage of irrigated areas refers to			Обрадива површина Cultivate area
						пов. обухваћену системом ¹⁾ Covered area system ¹⁾	укупну обрадиву површину Total cultivate land	дату категорију земљишта Land category	
УКУПНО	5437	19647	482	25566	4227776	21,95	0,60	0,60	TOTAL
Оранице и баште	5137	18847	41	24025	3318392	20,63	0,57	0,72	Arable fields and gardens
Воћњаци	300	780	441	1521	237640	1,31	0,04	0,64	Orchards
Виногради	0	0	0	0	62151	0,00	0,00	0,00	Vineyards
Ливаде	0	20	0	20	609593	0,02	0,00	0,00	Meadows

¹⁾ Обрадива површина обухваћена системом за наводњавање у 2006. је 116459 ha. / Cultivated area with irrigation system in 2006 was 116459 ha.

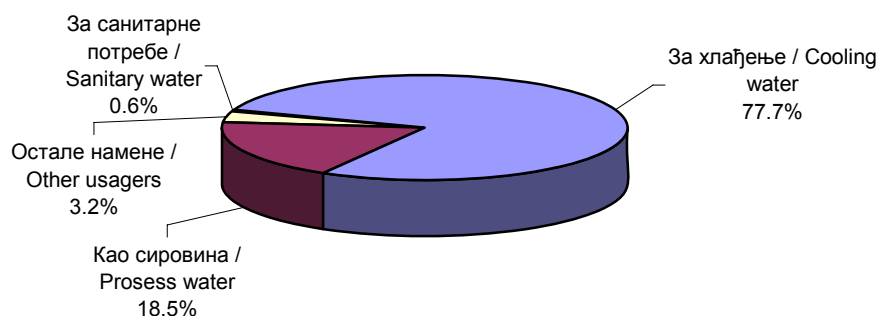
Испоручене количине воде из јавног водовода, 2006.
Water quantities consumed by users, 2006



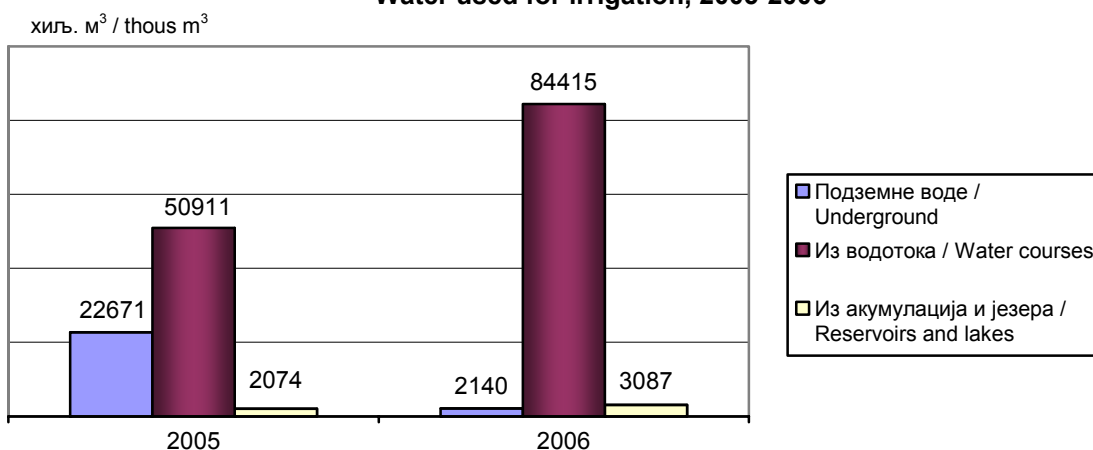
Отпадне воде из насеља, Србија, мил. м³
Waste water from settlements, Serbia, mil m³



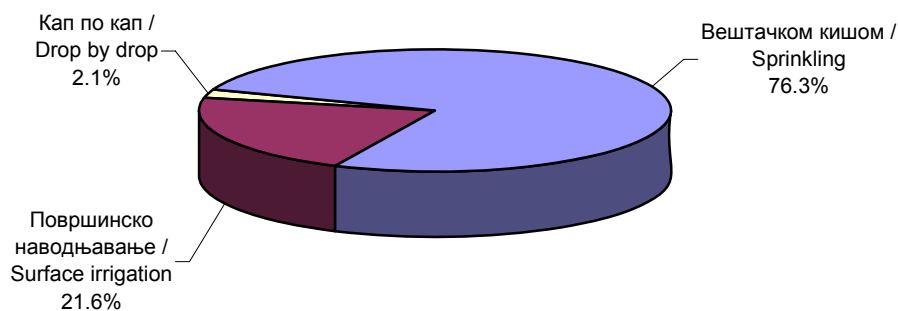
Коришћење воде у индустрији, 2006.
Water utilization in industry, 2006



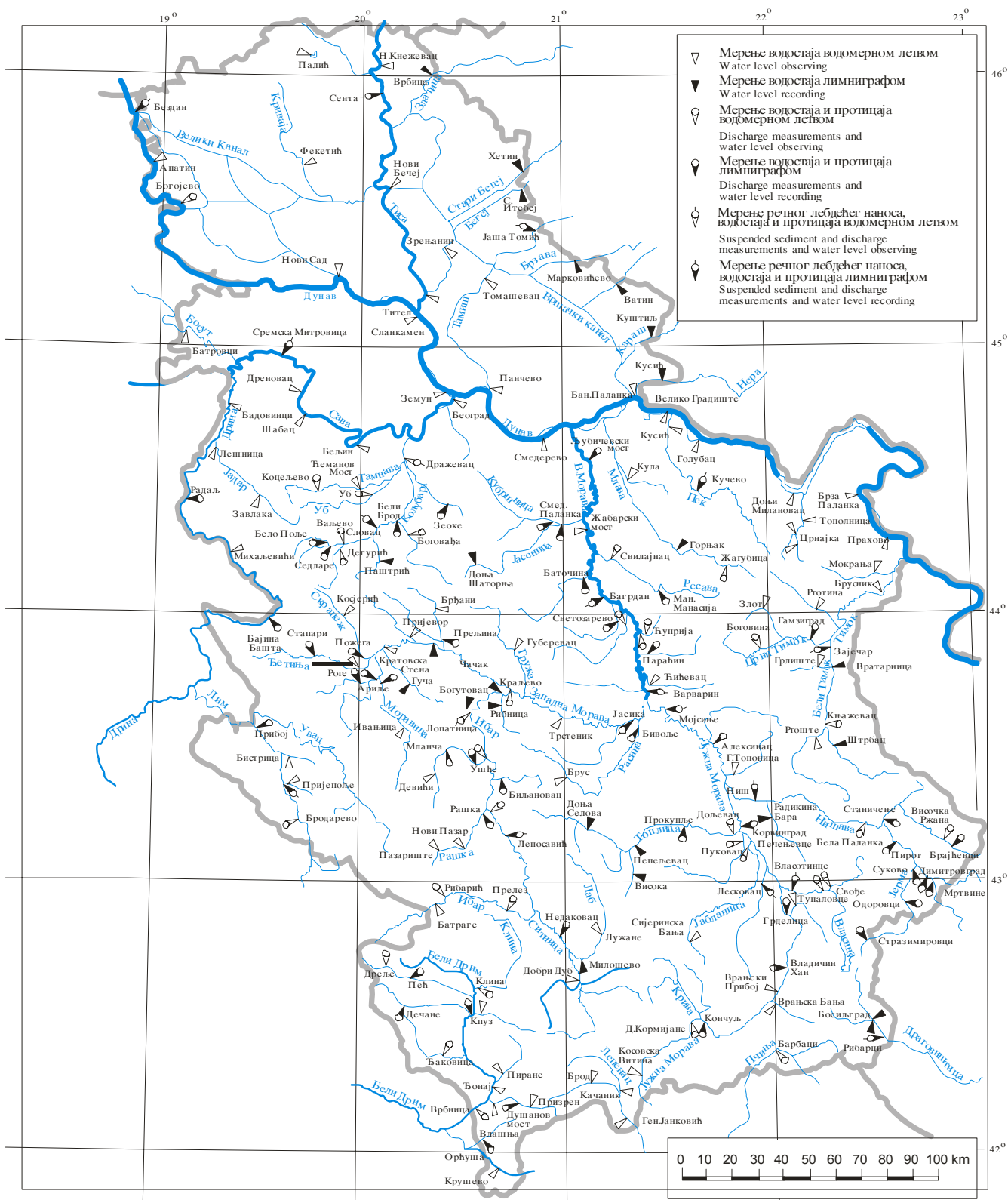
Коришћење воде за наводњавање, 2005-2006.
Water used for irrigation, 2005-2006



Наводњавање према типу наводњавања, 2006. години
Irrigation by types, 2006



Карта водотокова



Извор : Хидрометеоролошки завод Републике Србије
 Source : Hydrometeorological Institute of Republic of Serbia

II Отпад Waste

**1.1. Комунални отпад, 2006.
Municipal waste, 2006**

	РЕПУБЛИКА СРБИЈА, 2006. / REPUBLIC OF SERBIA, 2006			
	укупно Total	Централна Србија Central Serbia	Војводина Vojvodina	
Укупне количине прикупљеног отпада, tone	2816000	2349659	466341	Total amount municipal waste, tones
Папир	450560	371282	79278	Papir
Стакло	140800	122146	18654	Glass
Пластика	366080	319446	46634	Plastics
Гума	84480	70490	13990	Rubber
Fe – метал	112640	89323	23317	Fe - metal
Al – метал	56320	46993	9327	Al - metal
Отпад органског порекла	844800	714225	130575	Organic waste
Грађевински отпад	253440	192816	60624	Construction waste
Текстил	112640	93986	18654	Tekstil
Остало	394240	328952	65288	Other
Прикупљени отпад по становнику, тона/год	0,376	0,430	0,229	Quantity of municipal waste collected, per person tons/year

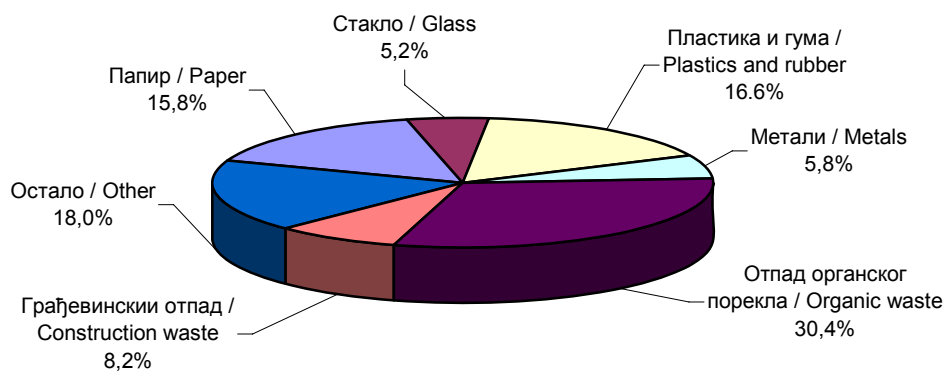
Статистичко истраживање о комуналном отпаду, ОТ-КОМ, спроведено је у сарадњи са Агенцијом за заштиту животне средине Србије
Statistical survey of municipal waste, OT-KOM, carried out in cooperation with Serbian Environmental Protection Agency

**1.2. Индустрijски производи од рециклираног отпада, 2006.
Industrial products from recycled waste, 2006**

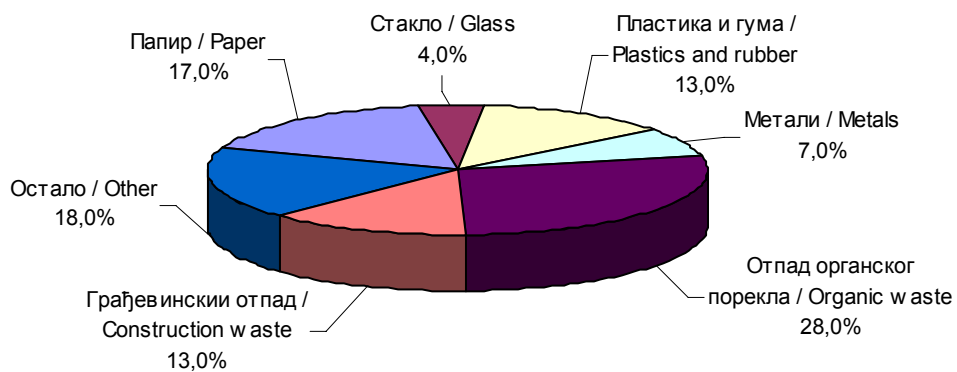
	Република Србија Republic of Serbia	
	2006	
Индустријски производи од рециклираног металног отпада, t		Industrial products of recycled metal waste, t
Гвожђа и нелегираног челика	197625	Iron and non-alloy steel
Легираног челика	7	Alloy steel
Бакура и легура бакура	2108	Copper and copper alloys
Алуминијума и легура алуминијума	2031	Aluminium and aluminium alloys
Цинка и легура цинка	327	Zinc and zinc alloys
Олова и легура олова	2676	Lead and lead alloys
Осталих метала	563	Other metals
Индустријски производи од рециклираног неметалног отпада, t		Industrial products of non-metal waste, t
Папира	35093	Paper
Текстила	7	Textile
Гуме	89	Rubber
Пластичних маса	655	Plastic matters
Уља и мазива	-	Oils and lubricants
Дрвета	233	Wood

Извор: Месечни извештај индустрије, Инд-1. / Source: Monthly Report on industrial production, Ind-1.

Комунални отпад, Централна Србија, 2006.
Municipal waste, Central Serbia, 2006



Комунални отпад, Војводина, 2006.
Municipal waste, Vojvodina, 2006



III Економски показатели

Economic indicators

1.1. Трошкови домаћинства за воду, енергенте и одношење смећа, 2006.

Household expenditures on waste collection and water services and energy products, 2006

Процент од укупних трошкова

Percent of total resources

	Урбано подручје <i>Urban areas</i>	Рурално подручје <i>Rural areas</i>	Национални просек <i>National average</i>	
	2006			
Одношење смећа	0,5	0,1	0,4	Waste collection
Отпадне воде из домаћинства	0,2	0,0	0,1	Sewerage collection
Вода за пиће	1,2	0,6	0,9	Water supply
Електрична енергија	6,1	5,9	6,0	Electricity
Гас	1,0	0,8	0,9	Gas
Огревно дрво	1,9	3,2	2,4	Firewood
Угаљ	0,6	1,1	0,8	Coal
Централно грејање и топла вода	1,9	0,0	1,1	Central heating and hot water services

Извор: Анкета о потрошњи домаћинства, РЗСС . / Source: Household Budget Survey, SORS.

1.2. Укупне остварене инвестиције у основна средства, по техничкој структури, делатности и седишту инвеститора, 2006.

Total realized investments in fixed assets by technical structure, investor's activity and head office, 2006

хиљ. РСД

thous. RSD

	Укупно <i>Total</i>	Учешће(%) <i>Participation(%)</i>	Грађевински радови <i>Constructional works</i>	Опрема са монтажом <i>Equipment with assembling</i>			Остало <i>Other</i>	
				свега	Остало			
					<i>All</i>	домаћа <i>Domestic</i>		
РЕПУБЛИКА СРБИЈА								REPUBLIC OF SERBIA
Укупно	380673350		168654180	188094146	116015693	72078453	23925024	Total
Водопривреда	2128412	0,56	1695994	357381	263749	93632	75037	Water works supply
Рециклажа	717581	0,19	64147	609714	167241	442474	43720	Recycling
Пречишћавање и дистрибуција воде	8033657	2,11	5447354	2446372	1842578	603795	139931	Purification and distribution of water
Друге комуналне, друштвене и личне услуге	7031354		1970637	4733299	2474073	2259227	327418	Other comm.,social and personal services
-Одстрањивање отпадака, смећа и сл.	2323000	33,04	748239	1570989	799335	771654	3772	Sewage and refuse disposal and similar activities
Централна Србија								Central Serbia
Свега	285126255		133397168	132390354	79211862	53178492	19338732	All
Водопривреда	1875320	0,66	1645006	158682	100859	57823	71632	Water works supply
Рециклажа	626184	0,22	54586	527878	120111	407767	43720	Recycling
Пречишћавање и дистрибуција воде	7048985	2,47	4736562	2206384	1602590	603795	106039	Purification and distribution of water
Друге комуналне, друштвене и личне услуге	5491460		1408904	3811997	1814303	1997694	270558	Other comm.,social and personal services
-Одстрањивање отпадака, смећа и сл.	1685645	30,7	592569	1090587	416588	673999	2489	Sewage and refuse disposal and similar activities
Војводина								Vojvodina
Свега	95547095		35257012	55703791	36803831	18899960	4586292	All
Водопривреда	253092	0,26	50988	198699	162890	35809	3405	Water works supply
Рециклажа	91397	0,1	9560	81836	47129	34707	-	Recycling
Пречишћавање и дистрибуција воде	984672	1,03	710792	239988	239988	-	33892	Purification and distribution of water
Друге комуналне, друштвене и личне услуге	1539895		561732	921303	659770	261533	56860	Other comm.,social and personal services
-Одстрањивање отпадака, смећа и сл.	637355	41,39	155671	480402	382747	97655	1283	Sewage and refuse disposal and similar activities

Подаци су преузети из Статистичког годишњака (из поглавља 9 - инвестиције у основна средства). / Data are taken from Statistical yearbook (chapter 9 - investment in fixed assets)

1.3. Остварене инвестиције у нова основна средства по карактеру изградње, техничкој структури, намени и локацији инвестиција, 2006.

Realized investments in fixed assets by type of construction, technical structure, purpose and location of investments, 2006

хиљ. РСД

thous. RSD

	Укупно Total	Учешће(%) Participation(%)	Карактер изградње Type of construction			Техничка структура Technical structure			Остало Other	
			техничка структура Technical structure	техничка структура Technical structure	техничка структура Technical structure	техничка структура Technical structure	Опрема са монтажом Equipment with assembling			
							домаћа Domestic	увозна Imported		
РЕПУБЛИКА СРБИЈА										REPUBLIC OF SERBIA
Укупно	340795050		161914359	111395530	674485161	150217602	104660798	72078453	13838197	Total
Водопривреда	2121500	0,62	1897401	69624	154475	1695994	256837	93632	75037	Water works supply
Рециклажа	605560	0,18	137109	361292	107159	56327	103607	442474	3151	Recycling
Пречишћавање и дистрибуција воде	7760133	2,28	5772383	1280598	707152	5113140	1837740	669343	139911	Purification and distribution of water
Друге комуналне, друштвене и личне услуге	7484080		3192808	2196165	2095108	2719212	2173318	2283623	307927	Other comm.,social and personal services
-Одстрањивање отпадака, смећа и сл.	2806680	37,5	1335156	397236	1074288	1404990	598366	796034	7290	Sewage and refuse disposal and similar activities
Централна Србија										Central Serbia
Свега	246477735		114046867	83750743	48680125	111156102	72916420	52112979	10292233	All
Водопривреда	1870908	0,76	1779425	62462	29021	1645006	96447	57823	71632	Water works supply
Рециклажа	559453	0,23	92294	360444	106715	46767	101768	407767	3151	Recycling
Пречишћавање и дистрибуција воде	6420512	2,6	5097914	734656	587942	4218422	1432251	669343	100497	Purification and distribution of water
Друге комуналне, друштвене и личне услуге	5870710		2431621	1891258	1548191	1827457	1787712	2021903	233638	Other comm.,social and personal services
- Одстрањивање отпадака, смећа и сл.	2112136	35,98	913687	330207	868242	974107	437230	698192	2607	Sewage and refuse disposal and similar activities
Војводина										Vojvodina
Свега	94317316		47867492	27644787	18805037	39061500	31744378	19965473	3545964	All
Водопривреда	250592	0,27	117916	7162	125454	50988	160390	35809	3405	Water works supply
Рециклажа	46107	0,05	44815	849	443	9560	1840	34707	-	Recycling
Пречишћавање и дистрибуција воде	1339621	1,42	674469	545942	119210	894718	405489	-	39414	Purification and distribution of water
Друге комуналне, друштвене и личне услуге	1613370		761547	304907	546917	891755	385606	261720	74289	Other comm.,social and personal services
- Одстрањивање отпадака, смећа и сл.	694544	43,05	421470	67029	206046	430884	161136	97842	4683	Sewage and refuse disposal and similar activities

Подаци су преузети из Статистичког годишњака (из поглавља 9 - инвестиције у основна средства) / Data are taken from Statistical yearbook (chapter 9 - investment in fixed assets)

1.4. Инвестиције и текући издаци за заштиту животне средине, 2006.

Investments and current expenditures for environmental protection, 2006

хиљ. РСД

thous. RSD

		Укупно Total	Уклањање отпада Waste management	Заштита површинских вода Inland water protection	Заштота ваздуха Air's protection	Заштита под-земних вода Under-ground waters and soil protection	Заштита природе Nature protection	Заштита од буке Noise's protection	
РЕПУБЛИКА СРБИЈА	Инвестиције	2077085	770620	122837	734557	14195	373558	61318	Investments
	Текући издаци	333330	153700	49857	21816	18672	88558	727	Current expenditures
Централна Србија	Инвестиције	905574	154574	75318	558057	6355	102615	8655	Investments
	Текући издаци	136003	36992	9772	6023	8119	74614	483	Current expenditures
Војводина	Инвестиције	1171511	616046	47519	176500	7840	270943	52663	Investments
	Текући издаци	197327	116708	40085	15793	10553	13944	244	Current expenditures

Подаци се прикупљају Годишњим истраживањем о инвестицијама у основна средства. / Data collected by Annual survey on investment in fixed assets - INV-01.

IV Општи подаци

General data

1.1. Процена потрошње воде у сточарству, 2006. Water consumption of livestock, 2006

Врста стоке	Коефицијент потрошње воде m³ по години <i>Spending factor m³ per year</i>	Република Србија <i>Republic of Serbia</i>		Централна Србија <i>Central Serbia</i>		Војводина <i>Vojvodina</i>		Species of livestock
		број стоке у 1 000 <i>Number of livestock in 1 000</i>	уtroшена количина воде у 1 000m³ <i>Total water quantity in 1 000m³</i>	број стоке у 1 000 <i>Number of livestock in 1 000</i>	уtroшена количина воде у 1 000m³ <i>Total water quantity in 1 000m³</i>	број стоке у 1 000 <i>Number of livestock in 1 000</i>	уtroшена количина воде у 1 000m³ <i>Total water quantity in 1 000m³</i>	
Укупно		6928	39362	4507	29910	2422	9453	Total
Краве	30	622	18660	523	15690	99	2970	Cows
Телад до 3 месеца, јунице, телад	16	423	6768	275	4400	149	2384	Sucker cows, heifers. Calves
Коњи	16	20	320	12	192	7	112	Horses
Нерасти и крмаче	13	590	7670	407	5291	183	2379	Boars and sows
Нерасти	13	25	325	19	247	6	78	Boars
Крмаче	13	565	7345	388	5044	177	2301	Sows
Товне свиње од 51 до 80 kg	0,875	580	508	274	240	306	268	Fattening pigs from 51 to 80kg
Товне свиње од 81 до 110 kg	0,875	312	273	145	127	168	147	Fattening pigs from 81 to 110
Товне свиње преко 110 kg	0,875	240	210	123	108	117	102	Fattening pigs over 110 kg
Свиње у тову преко 50 kg	0,875	1132	991	542	474	591	517	Fattening pigs over 50 kg
Прасад до 20 kg	0,05	1453	73	868	43	584	29	Piglets less than 20 kg
Овце	2,5	1556	3890	1338	3345	218	545	Sheep

* Процена је урађена према методологији о физичким и монетарним показатељима везаним за захватање, коришћење и испуштање вода у Шведској. / Survey was performed based on methodological Working paper - "Water accounts - Physical and monetary data connected to abstraction use and discharge of water in the Sweden.

** Подаци везани за број кока носиља, број пилића и број закраних пилића се не раде кроз истраживања. / In this survey data a for laying hens, young flows and slaughter chickens are not performed.

1.2. Становништво, 2006. Population, 2006

Популација	Република Србија <i>Republic of Serbia</i>	Централна Србија <i>Central Serbia</i>	Војводина <i>Vojvodina</i>	Population
Популација Србије*	7411569	5408971	2002598	Population of Serbia*
Број домаћинства:	2536714	1832482	704232	Number of households:
Домаћинства у градском подручју	1495365	1087885	407480	Urban settlements
Домаћинства у осталом подручју	1041349	744597	296752	Rural suburban settlements
у Београду (сва домаћинства)	575107	575107	575107	in Belgrade (all settlements)
у Београду (градско подручје)	479708	479708	479708	in Belgrade (urban settlements)
у Београду (ванградско подручје)	95399	95399	95399	In Belgrade (rural and suburban settlements)

*Процењен број становника средином године. / Estimated number of population in the middle of the year.

1.3. Потрошња горива у Републици Србији Fuels consumption in the Republic of Serbia

	Угаљ / Coal			Сушени лигнит <i>Dried Lignite</i>	Уље за ложење <i>Heating oil</i>	Мазут <i>Residual fuels oil</i>	Природни гас <i>Natural gas</i>	Високотопни гас <i>Blast furnace gas</i>	Дрво и дрвни отпаци <i>Wood and wooden waste</i>	
	KB/CV >23 865	17436 <KB/CV <23865	KB/CV <17 436							
	t	t	t	t	t	t	1 000m³	t	t	
Укупно	4912	42291	34656306	100007	25425	573132	827600	9506	47193	Total
Термоелектране ТЕ-ТО (термоелектране-топлане)	0	0	34267288	0	4964	41036	0	0	0	Public thermal power plants
Индустријске котларнице - енергане Топлане	0	0	0	0	0	55947	42918	0	0	Power - Heating plant Manufacturing Industries (industrial boilers)
КВ - калорична вредност	3220	7529	238553	88276	6996	336110	254891	7956	47193	District heating plants
	1692	34762	150465	11731	13465	140039	529791	1550	0	CV - Calorific Value

1.4. Емисије SO₂ и NO_x у Републици Србији Emissions SO₂ and NO_x in the Republic of Serbia

	2006		National Total Public Electricity and Heat Production Manufacturing Industries
	NO _x	SO _x	
	Gg NO ₂	Gg SO ₂	
Укупно	50,73	399,66	
Производња електричне и топлотне енергије	47,93	375,75	
Прерађивачка индустрија	2,8	23,91	

Емисије се израчунавају на основу статистичких података у складу са Конвенцијом о прекограничном загађењу ваздуха, (CLRTAP). / SO₂ u NO_x emissions calculated by Convention on Long Range Transboundary Air Pollutions (CLRTAP), based on statistical data.

1.5. Утрошак горива у осталим делатностима и домаћинствима, 2006.
Fuels consumption in other activities and households, 2006

	Република Србија <i>Republic of Serbia</i>	Централна Србија <i>Central Serbia</i>	Војводина <i>Vojvodina</i>	
Пољопривреда				Agriculture
Пољопривредна предузећа и земљорадничке задруге, t				Agricultural enterprises and cooperative land, t
Течни нафтни гас	7790	1411	6379	Liquefied oil gas
Примарни бензин	66	29	37	Primary petrol
Моторни бензин	2423	1143	1280	Motor petrol
Дизел	57548	8776	48772	Diesel
Гориво за ложење	1830	714	1116	Oil hitting
Мазут	3694	373	3321	Mazut
Заштићени простор				Protected area
Угаљ, t	1361	1325	36	Coal, t
Стакленици	1361	1325	36	Greenhouses
Простор под пластиком	0	0	0	Space under plastic
Дрво, m³	1147	917	230	Wood, m³
Стакленици	895	665	230	Greenhouses
Простор под пластиком	252	252	0	Space under plastic
Мазут, t	803	0	803	Residual fuel oil, t
Стакленици	750	0	750	Greenhouses
Простор под пластиком	53	0	53	Space under plastic
Лож уље, kg	15000	2000	13000	Fuel oil, kg
Стакленици	15000	2000	13000	Greenhouses
Простор под пластиком	0	0	0	Space under plastic
Природни гас, хиљ. m³	150	51	99	Natural gas, thous. m³
Стакленици	148	51	97	Greenhouses
Простор под пластиком	2	0	2	Space under plastic
Остали гас, хиљ. m³	0	0	0	Other gases, thous. m³
Стакленици	0	0	0	Greenhouses
Простор под пластиком	0	0	0	Space under plastic
Шумарство, t				Forestry, t
Нафта (дизел - гориво)	2589	1201	1388	Oil (diesel-fuel)
Бензин	7887	674	7213	Petrol
Мазут	5450		5450	Mazut
Течни гасови	1096	106	988	Liquid gases
Гориво за ложење	7	6	1	Hitting oil
Природни гас, хиљ. m³	665	67	598	Natural gas, thous. m³
Водопривреда, t				Waterworks, t
Угаљ	180	85	95	Coal
Нафта (дизел - гориво)	3198	1543	1655	Oil (diesel-fuel)
Грађевинарство				Construction
Утрошен погонски материјал, t				Spent plant material, t
Угаљ свих врста	2945	2573	372	Coal of all kinds
Бензин свих врста	8279	6762	1517	Petrol of all kinds
Дизел горива (D-1, D-2, D-2s)	83347	71113	12234	Diesel (D-1, D-2, D-2s)
Саобраћај				Transport
Железнички саобраћај				Railway transport
Течна горива, (D1+D2), t	13030	-	-	Liquid fuels, (D1+D2), t
Мрки угаљ, t	566	-	-	Brown coal, t
Камени угаљ, t	332	-	-	Stone coal, t
Речни и језерски саобраћај				Inland waterway transport
Течна горива, t	17491	11095	6396	Liquid fuels, t
Ваздушни саобраћај				Air transport
Керозин, t	68322	68322	-	Kerosene, t
Друмски саобраћај				Road transport
Течна горива, t	75752	56856	18896	Liquid fuels, t
Градски саобраћај				City transport
Течна горива, t	88762	74556	14206	Liquid fuels, t
Претовар				Cargo handling
Мазут, t	-	-	-	Mazut, t
Дизел гориво, t	8088	1715	6373	Gas oil, t
Бензин, t	1087	767	320	Petrol, t
Домаћинства				Households
Течни гас у боцама (бутан,пропан), t	11091	4367	6724	Liquid gas, t
Дрво за огрев, хиљ. m³				Firewood, thous. m³
Угаљ, t	1370688	Coal, t
Остали битуменозни угаљ	3872	Other Bitumenous Coal
Суббитуменозни угаљ	58388	Subbitumenous Coal
Мрки угаљ и лигнит	1029012	Brown Coal and Lignite
Бркет мрког угља и лигнита, сушени лигнит	279416	BKB-PB
Природни гас, хиљ. m³	439821	74794	327656	Natural gas, thous. m³
Течна горива, хиљ. m³	6590	6590	0	Liquid oils, thous. m³

1.6. Саобраћај, 2006. Transport, 2006

	Република Србија <i>Republic of Serbia</i>	Централна Србија <i>Central Serbia</i>	Војводина <i>Vojvodina</i>	
Возила				Vehicles
Број возила	1956310	1246389	697532	Number of vehicles
Типови друмских и прикључних возила				Type of vehicles segmentation:
Мотоцикли	20380	12012	8368	Motorcycles
Правна лица	469	279	190	Legal entities
Физичка лица	19911	11733	8178	Physical persons
Путнички аутомобили	1511837	1078796	433041	Passenger cars
Правна лица	80799	59699	21100	Legal entities
Физичка лица	1431038	1019097	411941	Physical persons
Аутобуси	9312	7051	2261	Buses
Правна лица	8541	6520	2021	Legal entities
Физичка лица	771	531	240	Physical persons
Теретна возила	126045	85588	40457	Motor trucks
Правна лица	50914	33703	17211	Legal entities
Физичка лица	75131	51885	23246	Physical persons
Специјална путничка возила	27498	14875	234	Special passengers cars
Правна лица	14942	2643	187	Legal entities
Физичка лица	12556	12232	47	Physical persons
Специјална теретна возила	27498	23796	3702	Special lorries
Правна лица	14942	12232	2710	Legal entities
Физичка лица	12556	11564	992	Physical persons
Радна возила	1864	1382	482	Special purpose motor vehicles
Правна лица	1473	1133	340	Legal entities
Физичка лица	391	249	142	Physical persons
Трактори	128017	5865	122152	Tractors
Правна лица	14759	3232	11527	Legal entities
Физичка лица	113258	2633	110625	Physical persons
Прикључна возила	103859	17024	86835	Trailers and semi trailers
Правна лица	25762	9540	16222	Legal entities
Физичка лица	78097	7484	70613	Physical persons
<i>Према власништву:</i>				<i>Ownership segmentation:</i>
Путнички аутомобили (%)				Passenger cars:
Приватни	94,66%	94,47%	95,13%	Private
Службени	5,34%	5,53%	4,87%	Company-owned
Друга возила (%)				Other vehicles:
Приватна	29,65%	41,34%	19,06%	Private
Службена	70,34%	58,66%	80,94%	Company-owned
Типови друмских и прикључних возила				Type of vehicles segmentation:
Мотоцикли	20380	12012	8368	Motorcycles
Правна лица	469	279	190	Legal entities
Физичка лица	19911	11733	8178	Physical persons
Путнички аутомобили	1511837	1078796	433041	Passenger cars
Правна лица	80799	59699	21100	Legal entities
Физичка лица	1431038	1019097	411941	Physical persons
Аутобуси	9312	7051	2261	Buses
Правна лица	8541	6520	2021	Legal entities
Физичка лица	771	531	240	Physical persons
Теретна возила	126045	85588	40457	Motor trucks
Правна лица	50914	33703	17211	Legal entities
Физичка лица	75131	51885	23246	Physical persons
Специјална путничка возила	27498	14875	234	Special passengers cars
Правна лица	14942	2643	187	Legal entities
Физичка лица	12556	12232	47	Physical persons
Специјална теретна возила	27498	23796	3702	Special lorries
Правна лица	14942	12232	2710	Legal entities
Физичка лица	12556	11564	992	Physical persons
Радна возила	1864	1382	482	Special purpose motor vehicles
Правна лица	1473	1133	340	Legal entities
Физичка лица	391	249	142	Physical persons
Трактори	128017	5865	122152	Tractors
Правна лица	14759	3232	11527	Legal entities
Физичка лица	113258	2633	110625	Physical persons
Прикључна возила	103859	17024	86835	Trailers and semi trailers
Правна лица	25762	9540	16222	Legal entities
Физичка лица	78097	7484	70613	Physical persons

1.6. Саобраћај, 2006. (наставак) Transport, 2006 (continued)

	Република Србија <i>Republic of Serbia</i>	Централна Србија <i>Central Serbia</i>	Војводина <i>Vojvodina</i>	
<i>Према власништву:</i>				<i>Ownership segmentation:</i>
Путнички аутомобили (%)				Passenger cars:
приватни	94,66%	94,47%	95,13%	private
службени	5,34%	5,53%	4,87%	company-owned
Друга возила (%)				Other vehicles:
приватна	29,65%	41,34%	19,06%	private
службена	70,34%	58,66%	80,94%	company-owned
Број возила (путничких аутомобила) према домаћинствима	0,6	0,59	0,61	Number of vehicles (passenger cars) per household:
Путнички аутомобили према домаћинствима у урбаним областима	1,01	0,99	1,06	Passenger cars per urban settlements:
Путнички аутомобили према домаћинствима у руралним областима	0,95	1,45	1,45	Passenger cars per rural suburban settlements
<i>Аутомобили према домаћинствима</i>				<i>Cars per household</i>
Република Србија	47,00%	47,00%	47,00%	Republic Serbia
Централна Србија	48%	48,40%	48,40%	Central Serbia
Војводина	43,40%	43,40%	43,40%	Vojvodina
Београд	49,10%	49,10%	49,10%	Belgrade
Путнички аутомобили према домаћинствима у урбаним областима				Passenger cars per households and per urban settlements
Република Србија	48,0 %	48,0 %	48,0 %	Republic Serbia
Централна Србија	48,90%	48,90%	48,90%	Central Serbia
Војводина	45,60%	45,60%	45,60%	Vojvodina
Београд	47,80%	47,80%	47,80%	Belgrade
Путнички аутомобили према домаћинствима у руралним областима				Passenger cars per households and rural settlements
Република Србија	45,50%	45,50%	45,50%	Republic Serbia
Централна Србија	47,60%	47,60%	47,60%	Central Serbia
Војводина	40,30%	40,30%	40,30%	Vojvodina
Београд	55,80%	55,80%	55,80%	Belgrade

1.7. Пољопривредно земљиште, по категоријама коришћења¹⁾, 2002-2006. Agricultural land by categories of use¹⁾, 2002-2006

хиљ. ha	Укупно <i>Total</i>	Обрадива површина / <i>Cultivable area</i>					Пашњаџи <i>Pastures</i>	Баре, рибњаџи и трстици <i>Ponds, fishponds and reed tracts</i>
		свега <i>All</i>	оранице и баште <i>Arable fields and gardens</i>	воћњаџи <i>Orchards</i>	виногради <i>Vineyards</i>	ливаде <i>Meadows</i>		
РЕПУБЛИКА СРБИЈА / REPUBLIC OF SERBIA								
2002	5107	4255	3351	245	69	590	817	36
2003	5115	4253	3345	246	67	594	826	36
2004	5113	4252	3344	244	66	598	823	38
2005	5112	4242	3330	239	64	609	832	38
2006	5105	4228	3318	238	62	610	838	39
Централна Србија / Central Serbia								
2002	3325	2608	1771	227	57	554	711	6
2003	3322	2602	1762	228	56	557	713	6
2004	3321	2604	1762	226	55	561	711	6
2005	3322	2593	1748	221	53	571	723	6
2006	3324	2587	1744	220	52	571	731	6
Војводина / Vojvodina								
2002	1783	1647	1581	18	12	36	106	30
2003	1794	1651	1583	18	11	38	113	30
2004	1792	1648	1582	18	11	37	112	32
2005	1790	1649	1582	18	11	38	109	32
2006	1781	1641	1574	18	11	38	107	33

¹⁾ Обухвата површине пољопривредних газдинстава и површине ванпољопривредних газдинстава (општинске утрине, пашњаке и друго земљиште у друштвеној својини). / Include agricultural holdings areas and outside agricultural holdings (communal trodden land, pastures and other social ownership lands).

1.8. Подизање и обнова шума, 2002-2006.
Growing and forests regeneration, 2002-2006

ha

	Укупно <i>Total</i>	У шумама <i>In forests</i>		Изван шума <i>Outside forests</i>				Вештачко пошумљавање <i>Artificial afforestation</i>		
		сецишта <i>Felling grounds</i>	голине <i>Clearings</i>	крш и голет <i>Rocky soils and bare grounds</i>	живи песак и слатине <i>Quick sand and salt lands</i>	ероди- рано земљи- ште <i>Eroded land</i>	пољопр. и остало земљи- ште <i>Agricultural and other land</i>	сетвом <i>By sowing</i>	садњом <i>By planting</i>	
2002	2747	1887	383	125	14	6	332	343	2404	2002
2003	3661	1960	620	327	28	68	658	510	3151	2003
2004	2917	1670	307	366	20	58	496	168	2749	2004
2005	2746	1489	259	324	27	10	637	398	2348	2005
2006	4783	1785	403	371	11	635	1578	286	4497	2006
Четинари	1302	402	175	328	-	20	377	-	1302	Conifers
Лишћари	3481	1383	228	43	11	615	1201	286	3195	Broadleaved
Шуме у државној својини	4071	1756	328	294	9	614	1070	286	3785	Forests in state ownership
Четинари	762	373	106	268	-	-	15	-	762	Conifers
Лишћари	3309	1383	222	26	9	614	1055	286	3023	Broadleaved
Шуме у приватној својини	712	29	75	77	2	21	508	-	712	Forests in private ownership
Четинари	540	29	69	60	-	20	362	-	540	Conifers
Лишћари	172	-	6	17	2	1	146	-	172	Broadleaved

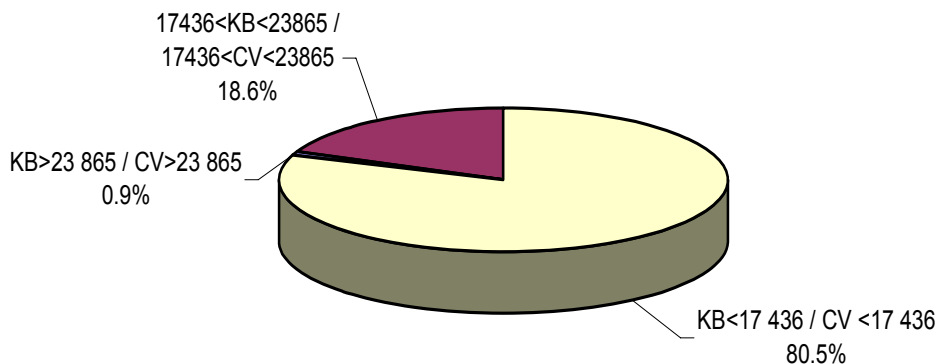
1.9. Производња хемикалија и хемијских производа у Србији
Manufacture of Chemicals and chemical products in Serbia

Класе хемикалија	2006	Chemicals type
	t	
УКУПНО	5610123	Total
Пестициди	6157	Pesticides
Вештачка ђубрива	487129	Fertilizers
Индустријске хемикалије	1527383	Industrial chemicals
Производи од нафте	3481864	Oils products
Хемикалије за општу употребу	107590	Chemical for general using
Експлозивни	...	Explosives

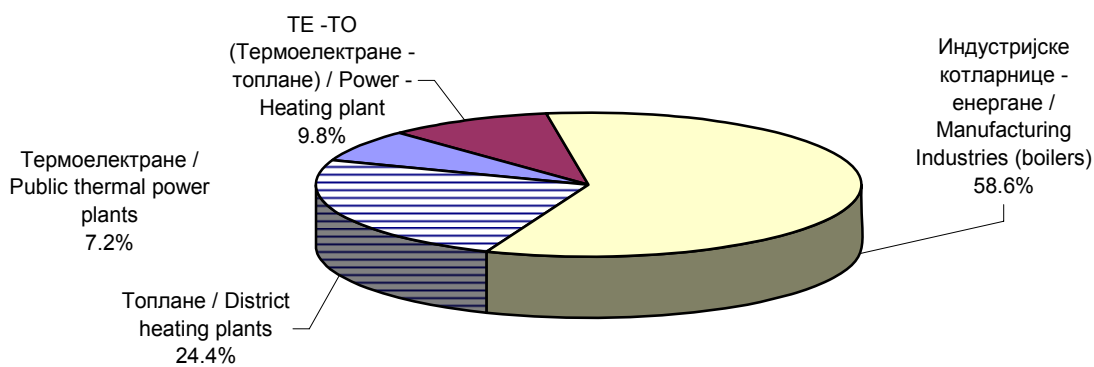
**1.10. Осуђена пунолетна лица према кривичном делу и изреченим кривичним санкцијама, 2006.
Sentenced adults, by criminal offences against the environment and imposed penalties, 2006**

	Укупно <i>Total</i>	Затвор <i>Imprisonment</i>	Новчана казна <i>Fine</i>	Условно осуда <i>Conditional sentence</i>		Судска опомена <i>Court warning</i>	Проглашено кривим а ослобођено казне <i>Pronounced guilty but acquitted</i>	
				затвор <i>Imprisonment</i>	новчана <i>Fine</i>			
Република Србија / Republic of Serbia								
Кривична дела против животне средине	1009	133	313	514	17	21	11	Criminal offences against the environment
Загађење животне средине	1	-	-	1	-	-	-	Failure in taking measure for environmental protection
Непредузимање мера заштите животне средине	2	1	-	1	-	-	-	Damages to facilities and devices for environmental protection
Уништење, оштећење и изношење у иностранство заштићеног природног добра	6	-	-	6	-	-	-	Destruction of, damage to a natural object and taking it abroad
Убијање и мучење животиња	1	-	-	1	-	-	-	Killing and maltreatment of animals
Преношење заразних болести код животиња и биљака	7	4	-	3	-	-	-	Transmission of contagious diseases to animals and plants
Производња штетних средстава за лечење животиња	2	-	-	2	-	-	-	Manufacture of noxious means for animal treatment
Пустошење шума	74	5	27	39	2	1	-	Depletion of forests
Шумска крађа	813	113	236	421	13	19	11	Forest theft
Незаконит лов	71	6	34	29	1	1	-	Illicit hunting
Незаконит риболов	32	4	16	11	1	-	-	Illicit fishing
Централна Србија / Central Serbia								
Кривична дела против животне средине	785	85	240	422	14	13	11	Criminal offences against the environment
Непредузимање мера заштите животне средине	1	-	-	1	-	-	-	Damages to facilities and devices for environmental protection
Уништење, оштећење и изношење у иностранство заштићеног природног добра	4	-	-	4	-	-	-	Destruction of, damage to a natural object and taking it abroad
Производња штетних средстава за лечење животиња	1	-	-	1	-	-	-	Manufacture of noxious means for animal treatment
Пустошење шума	73	5	26	39	2	1	-	Depletion of forests
Шумска крађа	629	72	180	344	10	12	11	Forest theft
Незаконит лов	60	5	28	26	1	-	-	Illicit hunting
Незаконит риболов	17	3	6	7	1	-	-	Illicit fishing
Војводина / Vojvodina								
Кривична дела против животне средине	224	48	73	92	3	8	-	Criminal offences against the environment
Загађење животне средине	1	-	-	1	-	-	-	Failure in taking measure for environmental protection
Непредузимање мера заштите животне средине	1	1	-	-	-	-	-	Damages to facilities and devices for environmental protection
Уништење, оштећење и изношење у иностранство заштићеног природног добра	2	-	-	2	-	-	-	Destruction of, damage to a natural object and taking it abroad
Убијање и мучење животиња	1	-	-	1	-	-	-	Killing and maltreatment of animals
Преношење заразних болести код животиња и биљака	7	4	-	3	-	-	-	Transmission of contagious diseases to animals and plants
Производња штетних средстава за лечење животиња	1	-	-	1	-	-	-	Manufacture of noxious means for animal treatment
Пустошење шума	1	-	1	-	-	-	-	Depletion of forests
Шумска крађа	184	41	56	77	3	7	-	Forest theft
Незаконит лов	11	1	6	3	-	1	-	Illicit hunting
Незаконит риболов	15	1	10	4	-	-	-	Illicit fishing

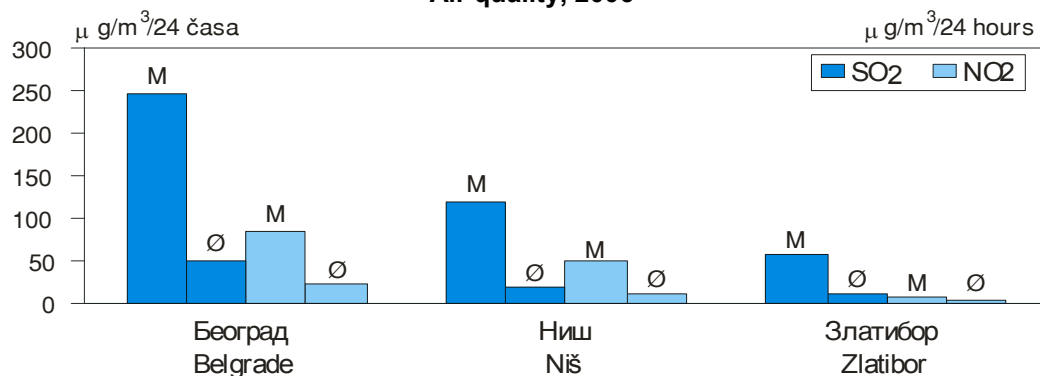
Потрошња угља у топланама, 2006.
Consumption of coal in the heating plant, 2006



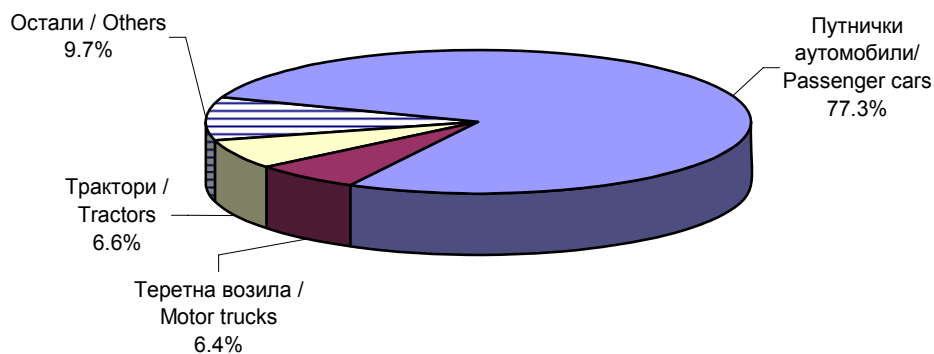
Потрошња мазута, 2006.
Consumption of residual fuel oil, 2006



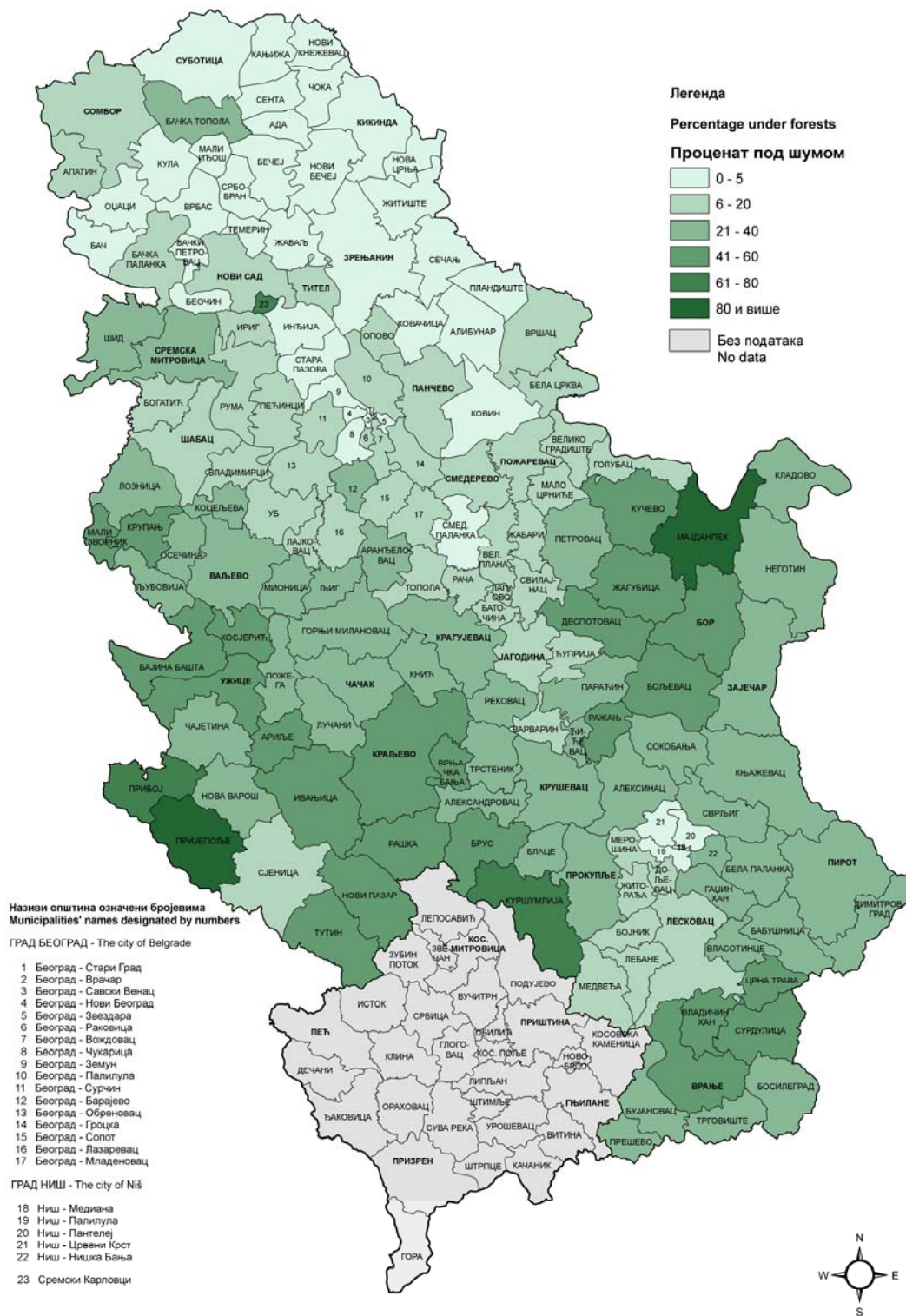
Квалитет ваздуха, 2006.
Air quality, 2006



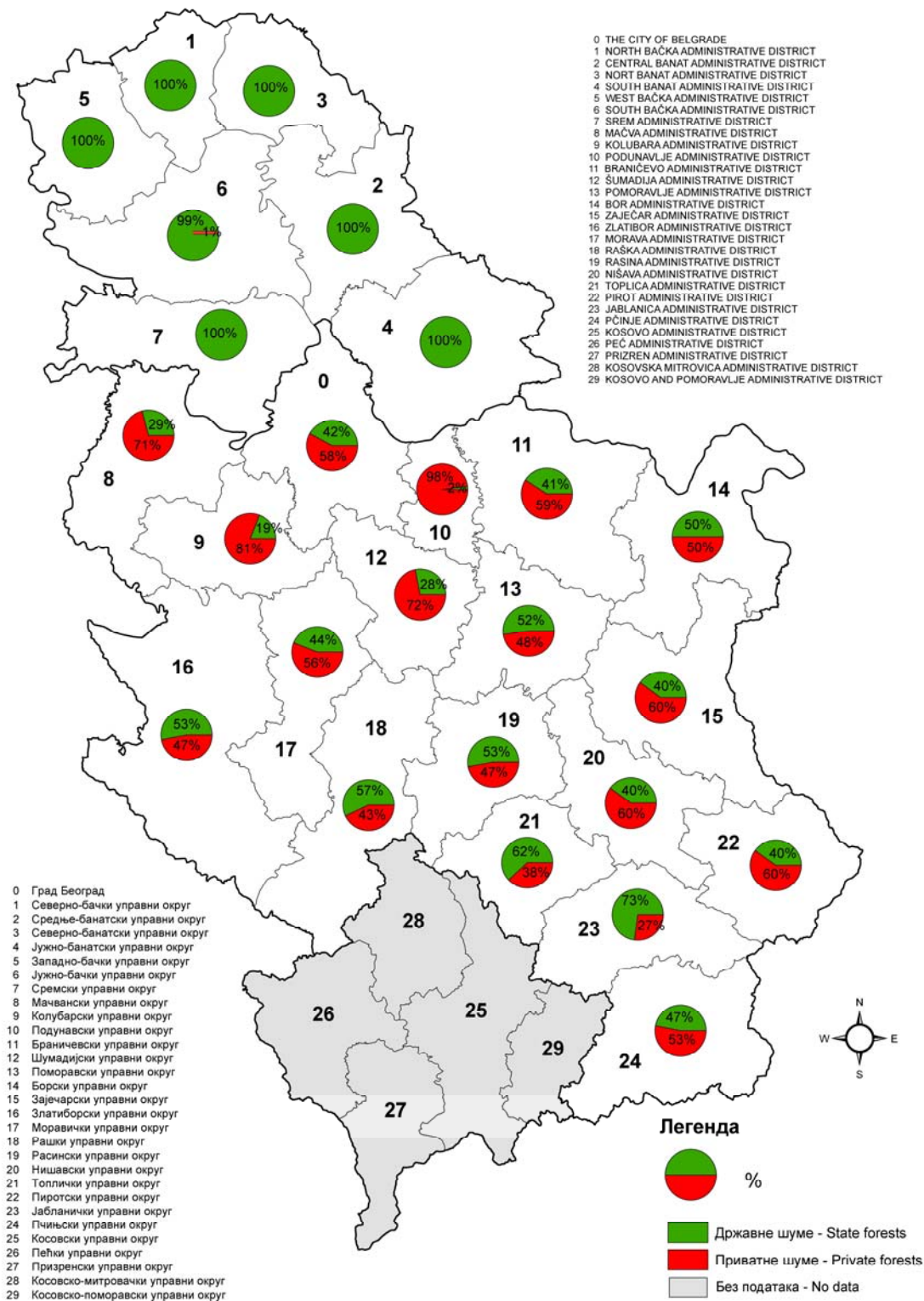
Саобраћај, 2006.
Transport, 2006



**ПОВРШИНА ШУМА У УКУПНОЈ ПОВРШИНИ ОПШТИНА
FORESTS' AREA IN THE TOTAL AREA OF MUNICIPALITIES**



ОДНОС ДРЖАВНИХ И ПРИВАТНИХ ШУМА ПО УПРАВНИМ ОКРУЗИМА У РЕПУБЛИЦИ СРБИЈИ STATE AND PRIVATE FORESTS' RATIO BY ADMINISTRATIVE DISTRICTS IN THE REPUBLIC OF SERBIA



Рукопис припремили / Transcript: Milijana Ćeranić, Dušanka Nikolić, Bojan Simić, Ana Vignjević, Gordana Dimić

РЕДАКЦИЈА / EDITORIAL STAFF

Руководилац / Editor in chief: Andra Milojić

Чланови / Members: Branka Šurkalović, Ljiljana Stanić, Milan Burzanović, Milena Kovačević,
Slobodan Vučković, Mirjana Popović

Лектура / Editing: Emilija Vidanović

Превод / Translated by: Gordana Nedeljković

Графички прикази / Graphic design: Milan Šormaz

Технички уредник / Technical editor: Irena Dimić

www.stat.gov.rs

Издаје и штампа

Републички завод за статистику Србије, Београд, Милана Ракића 5
Телефон: 2412-922; Телефакс: 2411-260
Број страна: 129 • Тираж: 20

Published and printed by

The Statistical Office of the Republic of Serbia, Belgrade, Milana Rakica 5
Telephone: +381 11 2412922; Fax: +381 11 2411260
Number of pages: 129 • Circulation: 20 copies