

**РЕПУБЛИКА СРБИЈА  
РЕПУБЛИЧКИ ЗАВОД ЗА СТАТИСТИКУ**

---

**НЕДОВОЉНО РАЗВИЈЕНА  
ПОДРУЧЈА  
РЕПУБЛИКЕ СРБИЈЕ, 2005.**

**Изабрани статистички подаци  
по општинама**

**Београд, 2007.**

**ИЗДАВАЧ**

Републички завод са статистику Србије  
Београд, Милана Ракића бр. 5

**ЗА ИЗДАВАЧА**

Др Драган Вукмировић, директор

## ПРЕДГОВОР

Однос према недовољно развијеним подручјима је саставни део политике друштвено-економског развоја. У том смислу, недовољно развијена подручја константно привлаче пажњу највиших органа државе, Владе, министарства као ресорних органа, специјализованих институција формираних ради праћења економског развоја, анализирања и предлагања мера у тој области, научно-истраживачких организација, општина, округа, привредних комора, као и појединих истраживача. Интерес за подацима је нарочито порастао након доношења *Закона о фонду за развој Републике Србије* («Сл. гласник РС», број 20/92), као и *Закона о недовољно развијеним подручјима Републике Србије до 2005. године* («Сл. гласник РС», број 53/95), којима су створене основне институционалне претпоставке за осмишљени однос свих релевантних фактора према недовољно развијеним подручјима, што је и очекивано с обзиром на садашње карактеристике достигнутог развоја Републике Србије који у себи садржи како економске ефекте природних услова, економске политике из претходног периода, тако и утицај ванредних стања у појединим периодима.

Да би изашао у сусрет повећаном интересовању великог броја привредних субјеката и друштвених чинилаца, као и тражења решења за убрзани привредни развој, Републички завод за статистику Србије је, поред осталог, припремио и публикацију: *«Недовољно развијена подручја Републике Србије, 2005. - Изабрани статистички подаци по општинама»*.

С обзиром да је материја недовољно развијених подручја и системски и стварно комплексна проблематика, у овој публикацији су садржани само најважнији статистички подаци до нивоа општина. Остали подаци, релевантни за оцену стања и предузимање мера у области убрзања развоја недовољно развијених подручја, као што су подаци о насељима, групама

насеља, деловима насеља, приграничим подручјима и други, могу се у највећој мери преузети из богате статистичке документације којом располаже Републички завод за статистику Србије.

Да би одговорила својој сврси и намени ова публикација садржи поред богатог избора табела и методолошке основе и објашњења за коришћење података, као и графичке приказе и картограме.

На припреми ове публикације посебно су се ангажовали Славко Капуран, помоћник директора, Милан Бурзановић, начелник одељења за формирање база за израду националних рачуна, Горан Радисављевић, саветник у сектору статистике националних рачуна и Душан Гавриловић, саветник у сектору националних рачуна.

ДИРЕКТОР,  
Др Драган Вукмировић

## САДРЖАЈ

<b>ПРЕДГОВОР</b> .....	<b>3</b>
<b>САДРЖАЈ</b> .....	<b>5</b>
<b>МЕТОДОЛОШКА ОБЈАШЊЕЊА</b> .....	<b>7</b>
<b>КОРИГОВАНИ НАРОДНИ ДОХОДАК</b>	
<b>Табела 1а.</b> ОДНОСИ И НИВО РАЗВИЈЕНОСТИ ОПШТИНА У РЕПУБЛИЦИ СРБИЈИ НА БАЗИ КОРИГОВАНОГ НАРОДНОГ ДОХОТКА ПО СТАНОВНИКУ ЗА 2005. .	15
<b>Табела 1б.</b> ОДНОСИ И НИВО РАЗВИЈЕНОСТИ УПРАВНИХ ОКРУГА У РЕПУБЛИЦИ СРБИЈИ НА БАЗИ КОРИГОВАНОГ НАРОДНОГ ДОХОТКА ПО СТАНОВНИКУ ЗА 2005. ....	21
<b>ЗАПОСЛЕНОСТ</b>	
<b>Табела 2а.</b> ПРЕГЛЕД ОПШТИНА ПРЕМА УКУПНОМ БРОЈУ ЗАПОСЛЕНИХ И ПРЕМА БРОЈУ ЗАПОСЛЕНИХ ЛИЦА НА 1000 СТАНОВНИКА У 2005. ....	22
<b>Табела 2б.</b> ПРЕГЛЕД УПРАВНИХ ОКРУГА ПРЕМА УКУПНОМ БРОЈУ ЗАПОСЛЕНИХ И ПРЕМА БРОЈУ ЗАПОСЛЕНИХ ЛИЦА НА 1000 СТАНОВНИКА У 2005. ....	28
<b>ПРОМЕТ У ТРГОВИНИ НА МАЛО</b>	
<b>Табела 3а.</b> ПРЕГЛЕД ОПШТИНА ПРЕМА УКУПНО ОСТВАРЕНОМ ПРОМЕТУ У ТРГОВИНИ НА МАЛО У 2005. ....	29
<b>Табела 3б.</b> ПРЕГЛЕД УПРАВНИХ ОКРУГА ПРЕМА УКУПНО ОСТВАРЕНОМ ПРОМЕТУ У ТРГОВИНИ НА МАЛО У 2005. ....	35
<b>БРОЈ ТЕЛЕФОНСКИХ ПРЕТПЛАТНИКА</b>	
<b>Табела 4а.</b> ПРЕГЛЕД ОПШТИНА ПРЕМА УКУПНОМ БРОЈУ ТЕЛЕФОНСКИХ ПРЕТПЛАТНИКА У 2005. ....	36
<b>Табела 4б.</b> ПРЕГЛЕД УПРАВНИХ ОКРУГА ПРЕМА УКУПНОМ БРОЈУ ТЕЛЕФОНСКИХ ПРЕТПЛАТНИКА У 2005. ....	42
<b>НЕДОВОЉНО РАЗВИЈЕНЕ ОПШТИНЕ</b>	
<b>Табела 5.</b> СТЕПЕН РАЗВИЈЕНОСТИ ОПШТИНА ПРЕМА ОДРЕЂЕНИМ ПОКАЗАТЕЉИМА .....	43
<b>ДУЖИНА ЛОКАЛНИХ ПУТЕВА</b>	
<b>Табела 6а.</b> ПРЕГЛЕД ОПШТИНА ПРЕМА ДУЖИНИ ЛОКАЛНИХ ПУТЕВА У 2005. ....	49

**Табела 6б.**  
ПРЕГЛЕД УПРАВНИХ ОКРУГА ПРЕМА ДУЖИНИ ЛОКАЛНИХ ПУТЕВА У 2005.53  
**ОБРАЗОВАЊЕ**

**Табела 7а.**  
ПРЕГЛЕД ОПШТИНА ПРЕМА СТЕПЕНУ ОБРАЗОВАЊА  
СТАНОВНИШТВА СТАРОГ 15 И ВИШЕ ГОДИНА, ПРЕМА ПОПISУ 2002. .... 54

**Табела 7б.**  
ПРЕГЛЕД УПРАВНИХ ОКРУГА ПРЕМА СТЕПЕНУ ОБРАЗОВАЊА  
СТАНОВНИШТВА СТАРОГ 15 И ВИШЕ ГОДИНА, ПРЕМА ПОПISУ 2002. .... 68

#### **ПОЉОПРИВРЕДНО СТАНОВНИШТВО**

**Табела 8а.**  
ПРЕГЛЕД ОПШТИНА ПРЕМА УЧЕШЋУ АКТИВНОГ У ПОЉОПРИВРЕДНОМ  
СТАНОВНИШТВУ, ПРЕМА ПОПISУ 2002. .... 70

**Табела 8б.**  
ПРЕГЛЕД УПРАВНИХ ОКРУГА ПРЕМА УЧЕШЋУ АКТИВНОГ У  
ПОЉОПРИВРЕДНОМ  
СТАНОВНИШТВУ, ПРЕМА ПОПISУ 2002. .... 74

#### **ПРЕГЛЕД КАРТОГРАМА И ГРАФИКОНА**

**К а р т а**  
Општина и управних округа у Републици Србији..... 13

**К а р т а**  
Степен развијености општина према коригованом народном дохотку  
по становнику, 2005..... 19

**Графикон**  
Степен развијености општина према коригованом народном дохотку  
по становнику, 2005..... 20

**К а р т а**  
Степен развијености општина према броју запослених  
на 1000 становника, 2005..... 26

**Графикон**  
Степен развијености општина према броју запослених  
на 1000 становника, 2005..... 27

**К а р т а**  
Степен развијености општина према промету у трговини на мало  
по становнику, 2005..... 33

**Графикон**  
Степен развијености општина према промету у трговини на мало  
по становнику, 2005..... 34

**К а р т а**  
Степен развијености општина према броју телефонских претплатника  
на 100 становника, 2005..... 40

**Графикон**  
Степен развијености општина према броју телефонских претплатника  
на 100 становника, 2005..... 41

**Графикон**  
Степен развијености општина Републике Србије према одређеним  
показатељима, 2005..... 48

## МЕТОДОЛОШКА ОБЈАШЊЕЊА

### ПОЛИТИКА РЕГИОНАЛНОГ РАЗВОЈА РЕПУБЛИКЕ СРБИЈЕ

Политика регионалног развоја Републике Србије коју је Влада Републике Србије донела средином 1994. године истакла је као глобални циљ складнији регионални развој кроз процес децентрализације привредних активности, усклађен са развојем инфраструктуре и друштвеног стандарда. Приоритети су дати неразвијеним општинама и насељима, односно примени најуноснијих економских програма уз целовито регионално заокружење инфраструктурних система и објеката (путна и енергетска мрежа, ПТТ системи и водопривредни објекти), са посебном пажњом на сеоска брдско-планинска подручја и делове приграничних општина. Носиоци ове политике регионалног развоја су, са једне стране, предузећа вођена сопственим профитним интересом, а са друге стране држава давањем одговарајућих фискалних олакшица и подстицаја и стварањем целовитог стимулативног привредно-системског окружења за инвестирање.

### ЗАКОН О ФОНДУ ЗА РАЗВОЈ РЕПУБЛИКЕ СРБИЈЕ

Законом о Фонду за развој Републике Србије («Сл. гласник РС», бр. 20/92), поред осталог, створени су институционални услови за подстицање привредног и регионалног развоја укључујући и дефинисање извора и начина прикупљања финансијских средстава као и механизма за њихово коришћење, надлежности за праћење, анализу и контролу коришћења тих средстава.

### ЗАКОН О НЕДОВОЉНО РАЗВИЈЕНИМ ПОДРУЧЈИМА РЕПУБЛИКЕ СРБИЈЕ ЗА ПЕРИОД ДО 2005. ГОДИНЕ

Доношењем Закона о недовољно развијеним подручјима Републике Србије до 2005. године («Сл. Гласник РС», број 53/95), заокружене су основне институционалне претпоставке политике регионалног развоја, јер су овим Законом утврђени критеријуми и показатељи за мерење степена развијености и одређена су недовољно развијена подручја на територији Републике Србије за период до 2005. године. Имајући у виду целину овог Закона, а посебно члан 2. тачка 1. којом се утврђују основни показатељи степена развијености општина, као и чланове 3. и 6. којима се утврђују неразвијене, односно најнеразвијеније општине Републике Србије, у Републичком заводу за информатику и статистику су припремљени показатељи који се односе на кориговани народни доходак по становнику, степен запослености укупног становништва, промет у трговини на мало по становнику и број телефонских прикључака на сто становника. Потребно је, такође, имати у виду да су поменути Законом одређени и критеријуми и начин промене статуса недовољно развијених подручја (чл. 8), као и да су одређени институционални носиоци тих промена.

## ДЕВАСТИРАНА ПОДРУЧЈА РЕПУБЛИКЕ СРБИЈЕ

На основу члана 6. став. 1. Уредбе о критеријумима и показатељима за утврђивање девастираних подручја Републике Србије («Сл. гласник РС», број 58/04), Влада Републике Србије је 2004. године донела *Одлуку о одређивању девастираних подручја (општина) Републике Србије* («Сл. гласник РС», број 63/04). Овом одлуком одређена су девастирана подручја (општине) Републике Србије и то: Мајданпек, Крагујевац, Бор, Прибој, Пријеполје, Медвеђа, Рашка, Шид, Димитровград, Краљево, Лозница, Лесковац и Књажевац.

## ЗАКОН О ПРОСТОРНОМ ПЛАНУ РЕПУБЛИКЕ СРБИЈЕ

Република Србија ће у периоду до 2010. године, у оквиру своје надлежности, поред осталог, доносити и одговарајуће регионалне просторне планове (Закон о просторном плану Републике Србије, «Сл. гласник РС», број 13/96).

Регионални просторни планови доносе се за једно или више функционалних подручја односно округа, и то за:

1. Административно подручје Београда;
2. Јужни Банат, Средњи и Северни Банат, Јужну Бачку и Срем, и Северну Бачку;
3. Колубару, Мачву и Подриње, Подунавље и Браничево, Поморавље и Шумадију, Понишавље и Топлицу, Тимочку Крајину, Јужну Мораву, Западну Мораву и Пештер и Златиборско-златарски регион; и,
4. Косово, Метохију и Косовско Поморавље.

## НАРОДНИ ДОХОДАК

### *Извори и методи прикупљања података*

Обрачун народног дохотка по општинама методолошки се заснива на концепту материјалне производње и обухвата искључиво тзв. производне делатности (производња материјалних добара и производних услуга) које су се обављале на територији одређене општине. За предузећа свих облика својине и задруге обрачун се базира на подацима из годишњих завршних рачуна и књиговодствених евиденција, који се прикупљају и обрађују по територијалном принципу и принципу «чистих делатности» од 1961. године (Комплексни годишњи извештај КГИ-01). За приватна пољопривредна газдинства и предузетнике обрачун друштвеног производа и народног дохотка се врши на основу посебних статистичких истраживања (Обрачун друштвеног производа приватног сектора пољопривреде - ДП и Обрачун друштвеног производа приватног сектора непољопривредних делатности - ДЗ). Поменути обрачуни се знатним делом изводе на основу расположивих података из статистичког система - података пољопривредне статистике (за сејане површине, приноси, прираст итд.), статистике цена, статистике откупа пољопривредних производа, трговине на мало, грађевинарства, угоститељства, пореских евиденција, и др., а поједини елементи се процењују.

### *Обухватност*

Обрачун за сваку општину урађен је према принципу чистих делатности. У складу са тим, делатност предузећа се рашчлањује и разврстава у делатности (према Класификацији делатности - КД) које обављају јединице у његовом саставу а затим територијално расподељује у оне општине где односне јединице обављају своју делатност. Самим



тим, у обрачун народног дохотка по општинама укључени су подаци за све пословне јединице (погон, продавница, складиште, представништво, градилиште, итд.) које своју делатност обављају на територији дате општине независно од тога што седиште предузећа којем припадају може бити на територији неке друге општине. Када је реч о физичким лицима који самостално обављају привредну делатност, обрачуном народног дохотка обухваћени су индивидуални пољопривредни произвођачи и предузетници (радње, ортачке радње и слободне професије), при чему се под делатношћу подразумевају делатности утврђене званичном класификацијом делатности, уметнички и стари занати и послови домаће радиности.

### **Дефиниције**

Народни доходак представља мерило новостворене вредности коју су произвеле производне делатности у току године. Народни доходак се добија одузимањем материјалних трошкова и трошкова отписа основних средстава од вредности остварене производње. Његове компоненте су зараде запослених и вишак производа из којег предузећа надокнађују нематеријалне трошкове пословања, подмирују потребе јавне потрошње (порези и доприноси), обезбеђују дохотке власницима фактора производње (камате, ренте, дивиденде, предузетнички доходак) и формирају резерве. Доходак по глави становника представља однос укупног народног дохотка и броја становника у датој општини, и представља основни индикатор развијености општине чија информативна вредност у нашим условима не губи на значају упркос томе што савремени систем макроекономских агрегата не познаје овај показатељ.

Кориговани народни доходак је добијен корекцијом народног дохотка двогодишњим просеком народног дохотка пољопривреде из 2004. и 2005. године. На тај начин, нарочито код општина у чијој привредној структури пољоприв-

реда заузима значајно место, смањује се утицај сезонских осцилација остварених приноса карактеристичних за ову делатност.

### **Важна напомена:**

**Вредност коригованог народног дохотка за 2005. годину је обрачуната и приказана без пореза на додату вредност тако да подаци за 2005. годину нису упоредиви са претходним годинама када је у вредност народног дохотка био укључен порез на промет.**

## **СТАНОВНИШТВО**

### **Извори и методи прикупљања података**

Подаци о становништву засновани су на резултатима пописа становништва из 2002. године са стањем 31.03.2002. као и резултатима обраде статистике рођених и умрлих и статистике миграција у периоду 2002 – 2004 године. Процењени број становника у 2005. (годишњи просек) израчунат је тако што се најпре на основу поменутих резултата израчунава број становника 1. јануара 2005. године а затим број становника 31. децембра 2005. на бази природног прираштаја и салда миграције за 2005. годину. Процена становништва средином 2005. (по конвенцији 30. јуни) представља просек броја становника 1. јануара и 31. децембра 2005.

### **Обухватност**

Подаци о природном кретању становништва обухватају број рођених и умрлих који је регистрован у матичној служби. Према прописима о вођењу матичних књига, случајеви рођења и смрти обавезно се уписују у матичну књигу подручја на којем су се десили, без обзира

да ли односно лице станује на том подручју или не. У циљу добијања коначних података, на основу регистрованих случајева (претходни подаци) врши се регруписавање, тако да се резултати исказују према пребивалишту мајке (рођењем) односно умрлог лица (умрли) што одговара пописној концепцији сталног становништва. Подаци о пресељавању становништва у Републици Србији у периоду од 1988. до 2005. године резултат су редовног статистичког праћења ове појаве на нивоу Републике, успостављеног 1988. године. Основни извор података за статистику миграције су изјаве грађана (пријаве и одјаве пребивалишта), и документа која се подносе служби за евиденцију пребивалишта.

### **Дефиниције**

Укупно становништво у свим послератним пописима становништва је пописивано и резултати приказивани по концепцији сталног становништва. То значи да је сваки становник требало да буде пописан у месту сталног становања (пребивалишту), па и у случају да се из било којег разлога (путовање, школовање, теренски рад, привремени рад у иностранству, одслужење војног рока, лечење, издржавање казне лишења слободе, итд.) у време пописа није налазио у том месту. За таква лица податке су обезбеђивала њихова домаћинства. Подаци о сваком лицу укључени су у резултате пописа за оно насеље у којем то лице станује, без обзира да ли се у време пописа налазило у том или неком другом насељу.

При коришћењу пописних резултата, треба имати у виду да дефиниције сталног, односно укупног становништва, у пописима 1991. и 2002. године нису у потпуности упоредиве. По дефиницији из пописа 1991. године, у стално становништво је, поред становништва у земљи, било укључено и становништво на тзв. привременом раду у иностран-

ству, као и чланови породице који су са њима боравили у иностранству.

Сходно међународним препорукама, у попису 2002. године, осим становништва у земљи, у састав сталног становништва улазе југословенски грађани чији је рад, односно боравак у иностранству краћи од годину дана, као и страни држављани који у нашој земљи раде или бораве у својству чланова породице дуже од годину дана.

По методолошким упутствима за попис 2002. год. радници и друга активна лица која раде ван места сталног становања пописани су као стални становници места у којима су биле настањене њихове породице (домаћинства), без обзира да ли су се из места рада свакодневно враћали у место сталног становања својих породица (домаћинстава) или не.

*Активно становништво* чине лица старе 15 и више година која обављају занимање, незапослена лица која траже посао и лица која су привремено прекинула занимање због одслужења војног рока (активна лица која не обављају занимање). Под занимањем се сматра обављање одређених послова у циљу стицања средстава за живот.

*Пољопривредно становништво*, по Међународној стандардној класификацији занимања МСКЗ-88 (International Standard Classification of Occupations – ISCO – 88), чине лица која су по занимању: радници у пољопривреди, рибарству и шумарству (произвођачи за тржиште), пољопривредници (произвођачи за сопствене потребе) или физички радници у пољопривреди, рибарству и сродни, као и сва лица која су од њих издржавана. Активно пољопривредно становништво, чине лица старе 15 и више година, која наведена занимања обављају у радном односу или самостално (на свом, породичном или туђем имању и сл.) и на тај начин стичу средства за живот.

Подаци о образовању односе се на највишу завршену школу, односно врсту школе чијим је завршавањем лице стекло највиши степен образовања. Подаци се исказују само за становништво старо 15 и више година, тј. нису обухваћена деца предшколског узраста и ученици основне школе.

## **ЗАПОСЛЕНОСТ**

### ***Извори и методи прикупљања података***

Подаци о запосленима – годишњи преглед – добијени су на основу редовне полугодишње извештајне службе којом се за месеце март и септембар сваке године прикупљају подаци предузећа, установа и организација свих облика својине. Подаци о физичким лицима који самостално обављају привредну делатност (оснивањем радње или у виду одређене слободне професије – предузетници) као и радницима који су код њих запослени прикупљени су редовним полугодишњим извештајем од Републичког завода здравственог осигурања запослених.

### ***Обухватност***

Полугодишња извештајна служба о запосленима заснива се на потпуном обухвату предузећа, установа и организација. Овим подацима нису обухваћени страни држављани запослени у Србији, грађани Србије запослени у представништву неке стране државе на територији Србије, запослени на одслужењу војног рока, запослени којима радни однос мирује једну или више година, активна војна лица и грађанска лица запослена у В.С. и запослени у органима унутрашњих послова. У спровођењу полугодишње извештајне службе се примењује тзв. територијални принцип посматрања по коме је општина узета као основна територијална јединица. Сход-

но томе, извештајном јединицом се сматра сваки субјекат (предузеће, установа, организација) који обавља своју делатност на територији дате општине укључив и пословне јединице организације чије је седиште на територији друге општине. Као и код обрачуна народног дохотка, у складу са принципом чистих делатности, свака пословна јединица са делатношћу различитом од основне делатности организације којој припада представља посебну извештајну јединицу у оквиру општине у којој обавља своју делатност. Полугодишња извештајна служба о приватним предузетницима и запосленима код њих обухвата само запослена лица која су регистрована код Републичког завода здравственог осигурања.

### ***Дефиниције***

Под појмом «запослени» подразумевају се сва лица која имају засновани радни однос тј. закључен формално-правни уговор о запослењу са предузећем, установом, организацијом (укључив и функционере) или предузетником, без обзира да ли су радни однос засновали на неодређено или одређено време и да ли раде пуно радно време. За ову категорију активног становништва у статистици радне снаге користи се израз «лица у радном односу» а дефиниција запослених обухвата и физичка лица која самостално обављају одређену привредну делатност - предузетнике тј. власнике радњи који по претпоставци у њима и раде. Не сматрају се запосленим лица која раде по уговору о делу или по уговору о обављању привремених и повремених послова. Такође, као запослени не сматрају се помажући чланови у домаћинству власника радњи, ученици школа за квалификоване раднике (ученици у привреди), приправници, припадници добровољних радних група, лица на издржавању казни и спољни сарадници (уговор о делу).

## ТРГОВИНА НА МАЛО

### *Извори и методи прикупљања података*

Подаци о оствареном промету у трговини на мало се прикупљају путем редовних тромесечних и годишњих статистичких истраживања базираних на узорку за предузећа и трговинске радње свих облика својине.

### *Дефиниције*

Под појмом трговине на мало подразумева се продаја робе крајњим потрошачима (првенствено становништву за личну потрошњу, за употребу у домаћинству и правним и физичким лицима која купују робу да би је користили за обављање делатности). У промет робе на мало укључује се продаја робе с консигнација становништву, било да се обавља из складишта или из продавница. **У вредност продате робе није укључен порез на додату вредност.** Подаци о обављеним услугама у промету робе (заступничке, агенцијске, комисионе, и сл.) се не исказују.

Процене промета трговине на мало за ниво општине, урађене су на основу укупног износа промета трговине на мало (без ПДВ – а) за Републику Србију и процентуалног учешћа сваке општине појединачно у укупном друштвеном производу трговине на мало (без ПДВ – а) као гране.

### *Важна напомена:*

Промет у трговини на мало за 2005. годину је процењен и исказан без пореза на додату вредност тако да подаци за 2005. годину нису упоредиви са претходним годинама када је у вредност друштвеног производа трговине на мало и промета био укључен порез на промет.

### **САОБРАЋАЈ**

Подаци о броју телефонских претплатника су добијени од ЈП ПТТ «Србија» за све општине на територији Републике Србије и односе се на активне везе правних и физичких лица, као и оних у својини ПТТ-а.

*Локални пут* је јавни пут који повезује села и насеља на територији једне општине или који је од значаја за саобраћај на територији општине. Подаци о локалним путевима се добијају из годишњег статистичког извештаја «Годишњи извештај о путевима и мостовима» који попуњавају општинске скупштине које се старају о одржавању локалних путева.

### ПОСЕБНА НАПОМЕНА:

Нису обухваћени подаци за Косово и Метохију

# РЕПУБЛИКА СРБИЈА

## УПРАВНИ ОКРУЗИ И ОПШТИНЕ

Управни окрузи

- 1 СЕВЕРНО-БАЧКИ
- 2 СРЕДЊЕ-БАНАТСКИ
- 3 СЕВЕРНО-БАНАТСКИ
- 4 ЈУЖНО-БАНАТСКИ
- 5 ЗАПАДНО-БАЧКИ
- 6 ЈУЖНО-БАЧКИ
- 7 СРЕМСКИ
- 8 МАЧВАНСКИ
- 9 КОЛУБАРСКИ
- 10 ПОДНАВСКИ
- 11 БРАНИЧЕВСКИ
- 12 ШУМАДИЈСКИ
- 13 ПОМОРАВСКИ
- 14 БОРСКИ
- 15 ЗАЈЕЧАРСКИ
- 16 ЗЛАТИБОРСКИ
- 17 МОРАВИЧКИ
- 18 РАШКИ
- 19 РАСИНСКИ
- 20 НИШАВСКИ
- 21 ТОПЛИЧКИ
- 22 ПИРОТСКИ
- 23 ЈАБЛАНИЧКИ
- 24 ПЧИЊСКИ
- 25 КОСОВСКИ
- 26 ПЕЊКИ
- 27 ПРИЗРЕНСКИ
- 28 КОСОВСКО-МИТРОВАЧКИ
- 29 КОСОВСКО-ПОМОРАВСКИ



- Називи општина означени бројевима
- ГРАД БЕОГРАД**
- 1 Београд - Стари Град
  - 2 Београд - Врачар
  - 3 Београд - Савски Венац
  - 4 Београд - Нови Београд
  - 5 Београд - Звездара
  - 6 Београд - Раковица
  - 7 Београд - Вождовац
  - 8 Београд - Чукарица
  - 9 Београд - Земун
  - 10 Београд - Палилула
  - 11 Београд - Барајево
  - 12 Београд - Обреновац
  - 13 Београд - Гроцка
  - 14 Београд - Сопот
  - 15 Београд - Лазаревац
  - 16 Београд - Младеновац

17 Сремски Карловци



Табела 1а.

## ОДНОСИ И НИВО РАЗВИЈЕНОСТИ ОПШТИНА У РЕПУБЛИЦИ СРБИЈИ НА БАЗИ КОРИГОВАНОГ НАРОДНОГ ДОХОТКА ПО СТАНОВНИКУ ЗА 2005.

- текуће цене -

Редн и бр.		Број становника процена стање 30.06.2005.	Кориговани народни доходак <sup>1)</sup> у хиљ. дин.	Кориговани народни доходак по становнику у дин.	Ниво, Република Србија = 100	ранг
	<b>Република Србија<sup>2)</sup></b>	<b>7 440 769</b>	<b>929 307 413</b>	<b>124 894</b>	<b>100,0</b>	-
	Централна Србија	5 427 851	635 142 211	117 015	93,7	-
	Војводина	2 012 918	294 165 201	146 139	117,0	-
1	Александровац	28 593	2 181 377	76 291	61,1	97
2	Алексинац	55 741	3 439 590	61 707	49,4	121
3	Аранђеловац	47 790	4 990 132	104 418	83,6	55
4	Ариље	19 602	2 518 546	128 484	102,9	32
5	Бабушница	14 552	944 170	64 882	52,0	114
6	Бајина Башта	28 556	909 611	31 854	25,5	157
7	Баточина	11 925	1 155 841	96 926	77,6	62
8	Бела Паланка	13 645	588 701	43 144	34,5	145
9	Београд-Барајево	25 000	1 027 183	41 087	32,9	148
10	Београд-Вождовац	153 334	20 970 341	136 763	109,5	28
11	Београд-Врачар	56 499	20 838 777	368 834	295,3	3
12	Београд-Гроцка	78 605	4 805 233	61 131	48,9	122
13	Београд-Звездара	137 523	15 372 216	111 779	89,5	45
14	Београд-Земун	194 382	35 251 045	181 349	145,2	11
15	Београд-Лазаревац	58 717	15 379 312	261 923	209,7	5
16	Београд-Младеновац	52 108	4 911 487	94 256	75,5	66
17	Београд-Нови Београд	218 439	67 234 581	307 796	246,4	4
18	Београд-Обреновац	71 340	9 212 676	129 138	103,4	31
19	Београд-Палилула	160 542	31 498 134	196 199	157,1	9
20	Београд-Раковица	100 783	5 067 509	50 281	40,3	136
21	Београд-Савски Венац	41 318	28 172 062	681 835	545,9	1
22	Београд-Сопот	20 339	2 794 150	137 379	110,0	27
23	Београд-Стари Град	54 242	32 160 994	592 917	474,7	2
24	Београд-Чукарица	173 748	16 306 631	93 852	75,1	68
25	Блаце	13 185	1 193 710	90 535	72,5	72
26	Богатић	32 225	2 627 881	81 548	65,3	90
27	Бојник	12 501	650 942	52 071	41,7	133
28	Бољевац	14 947	930 153	62 230	49,8	119
29	Бор	53 383	2 960 808	55 463	44,4	127
30	Босилеград	9 218	231 888	25 156	20,1	159
31	Брус	17 961	982 246	54 688	43,8	131
32	Бујановац	44 865	1 585 139	35 331	28,3	153
33	Ваљево	95 353	9 049 907	94 910	76,0	64
34	Варварин	19 469	1 017 941	52 285	41,9	132
35	Велика Плана	43 772	3 213 379	73 412	58,8	101
36	Велико Градиште	20 288	1 976 303	97 412	78,0	61
37	Владимирици	19 737	1 731 788	87 743	70,3	77

<sup>1)</sup> Корекција народног доходака је извршена двогодишњим просеком народног доходака пољопривреде из 2004. и 2005. године (без ПДВ). Вредност коригованог народног доходака за 2005. годину је обрачуната и приказана без пореза на додату вредност тако да подаци за 2005. годину нису упоредиви са претходним годинама.

<sup>2)</sup> Нису обухваћени подаци за Косово и Метохију.

Табела 1а.

ОДНОСИ И НИВО РАЗВИЈЕНОСТИ ОПШТИНА У РЕПУБЛИЦИ СРБИЈИ НА БАЗИ  
КОРИГОВАНОГ НАРОДНОГ ДОХОТКА ПО СТАНОВНИКУ ЗА 2005. (наставак)

- текуће цене -

Редни бр.		Број становника процена стање 30.06.2005.	Кориговани народни доходак <sup>1)</sup> у хиљ. дин.	Кориговани народни доходак по становнику у дин.	Ниво, Република Србија = 100	ранг
38	Владичин Хан	23 079	963 937	41 767	33,4	147
39	Власотинце	32 518	1 143 690	35 171	28,2	154
40	Врање	87 215	9 640 977	110 543	88,5	46
41	Врњачка Бања	26 556	2 543 408	95 775	76,7	63
42	Гаџин Хан	9 676	1 165 590	120 462	96,5	35
43	Голубац	9 523	710 378	74 596	59,7	99
44	Горњи Милановац	46 492	7 285 983	156 715	125,5	18
45	Деспотовац	24 700	2 795 722	113 187	90,6	43
46	Димитровград	11 167	615 633	55 130	44,1	128
47	Дољевац	18 939	841 382	44 426	35,6	142
48	Жабари	12 594	1 235 685	98 117	78,6	60
49	Жагубица	14 382	621 461	43 211	34,6	144
50	Житорађа	17 720	989 340	55 832	44,7	126
51	Зајечар	64 100	4 898 889	76 426	61,2	95
52	Ивањица	34 594	3 084 186	89 154	71,4	74
53	Јагодина	70 371	6 675 365	94 860	76,0	65
54	Кладово	22 873	507 711	22 197	17,8	160
55	Кнић	15 476	1 625 436	105 029	84,1	54
56	Књажевац	35 047	2 387 813	68 132	54,6	109
57	Косјерић	13 382	2 232 687	166 843	133,6	14
58	Коцелјева	15 038	1 093 755	72 733	58,2	103
59	Крагујевац-град	175 198	13 369 645	76 312	61,1	96
60	Краљево	120 625	9 941 969	82 420	66,0	86
61	Крупањ	19 334	932 591	48 236	38,6	138
62	Крушевац	130 083	11 985 485	92 137	73,8	70
63	Куршумлија	20 730	1 140 855	55 034	44,1	129
64	Кучево	18 127	831 272	45 858	36,7	141
65	Лајковац	16 533	1 089 149	65 877	52,7	112
66	Лапово	7 977	810 761	101 637	81,4	58
67	Лебане	24 280	908 801	37 430	30,0	152
68	Лесковац	154 113	9 698 689	62 932	50,4	116
69	Лозница	85 219	5 181 259	60 799	48,7	123
70	Лучани	23 572	2 529 887	107 326	85,9	51
71	Љиг	13 985	1 141 024	81 589	65,3	89
72	Љубовија	16 154	1 371 971	84 931	68,0	82
73	Мајданпек	22 116	735 669	33 264	26,6	155
74	Мали Зворник	13 709	689 374	50 286	40,3	135
75	Мало Црниће	13 467	848 022	62 970	50,4	115
76	Медвеђа	10 491	230 670	21 987	17,6	161
77	Мерошина	14 442	891 483	61 729	49,4	120
78	Мионица	16 043	1 432 460	89 289	71,5	73
79	Неготин	41 995	3 349 837	79 768	63,9	91

1) 2) Види фусноту 1) 2) на страни 15.



Табела 1а.

ОДНОСИ И НИВО РАЗВИЈЕНОСТИ ОПШТИНА У РЕПУБЛИЦИ СРБИЈИ НА БАЗИ  
КОРИГОВАНОГ НАРОДНОГ ДОХОТКА ПО СТАНОВНИКУ ЗА 2005. (наставак)

- текуће цене -

Редни бр.		Број становника процена стање 30.06.2005.	Кориговани народни доходак <sup>1)</sup> у хилј. дин.	Кориговани народни доходак по становнику у дин.	Ниво, Република Србија = 100	ранг
80	Град Ниш	253 214	38 198 684	150 855	120,8	20
81	Ниш	237 833	37 315 659	156 899	125,6	17
82	Нишка Бања	15 381	883 025	57 410	46,0	125
83	Нова Варош	19 213	1 354 641	70 506	56,5	106
84	Нови Пазар	90 947	4 261 467	46 857	37,5	140
85	Осечина	14 443	1 212 282	83 936	67,2	83
86	Параћин	57 633	6 182 437	107 273	85,9	52
87	Петровац	33 687	2 431 411	72 177	57,8	104
88	Пирот	62 174	6 623 706	106 535	85,3	53
89	Пожаревац	75 126	10 449 400	139 092	111,4	26
90	Пожега	31 432	2 919 338	92 878	74,4	69
91	Прешево	37 887	698 822	18 445	14,8	162
92	Прибој	29 447	1 256 473	42 669	34,2	146
93	Пријеполје	40 438	1 956 655	48 387	38,7	137
94	Прокупље	47 653	2 968 118	62 286	49,9	118
95	Ражањ	10 539	455 938	43 262	34,6	143
96	Рача	12 389	905 338	73 076	58,5	102
97	Рашка	26 265	1 795 342	68 355	54,7	108
98	Рековац	12 662	758 649	59 915	48,0	124
99	Свилајнац	25 150	2 207 775	87 784	70,3	76
100	Сврљиг	16 525	655 725	39 681	31,8	151
101	Сјеница	28 120	1 151 182	40 938	32,8	149
102	Смедерево	109 631	4 477 356	40 840	32,7	150
103	Смедеревска Паланка	54 894	4 286 921	78 095	62,5	93
104	Сокобања	17 802	1 201 459	67 490	54,0	110
105	Сурдулица	21 487	1 008 654	46 943	37,6	139
106	Топола	24 486	2 492 205	101 781	81,5	57
107	Трговиште	5 956	194 801	32 707	26,2	156
108	Трстеник	47 422	3 519 074	74 208	59,4	100
109	Тутин	31 182	990 657	31 770	25,4	158
110	Ћићевац	10 295	719 669	69 905	56,0	107
111	Ђуприја	32 875	2 726 375	82 932	66,4	84
112	Уб	31 272	2 206 659	70 563	56,5	105
113	Ужице	81 923	9 295 522	113 467	90,9	42
114	Црна Трава	2 159	141 908	65 729	52,6	113
115	Чајетина	15 509	1 363 175	87 896	70,4	75
116	Чачак	116 865	13 268 546	113 537	90,9	41
117	Шабац	121 287	20 753 566	171 111	137,0	12

<sup>1)2)</sup> Види фусноту <sup>1)2)</sup> на страни 15.

Табела 1а.

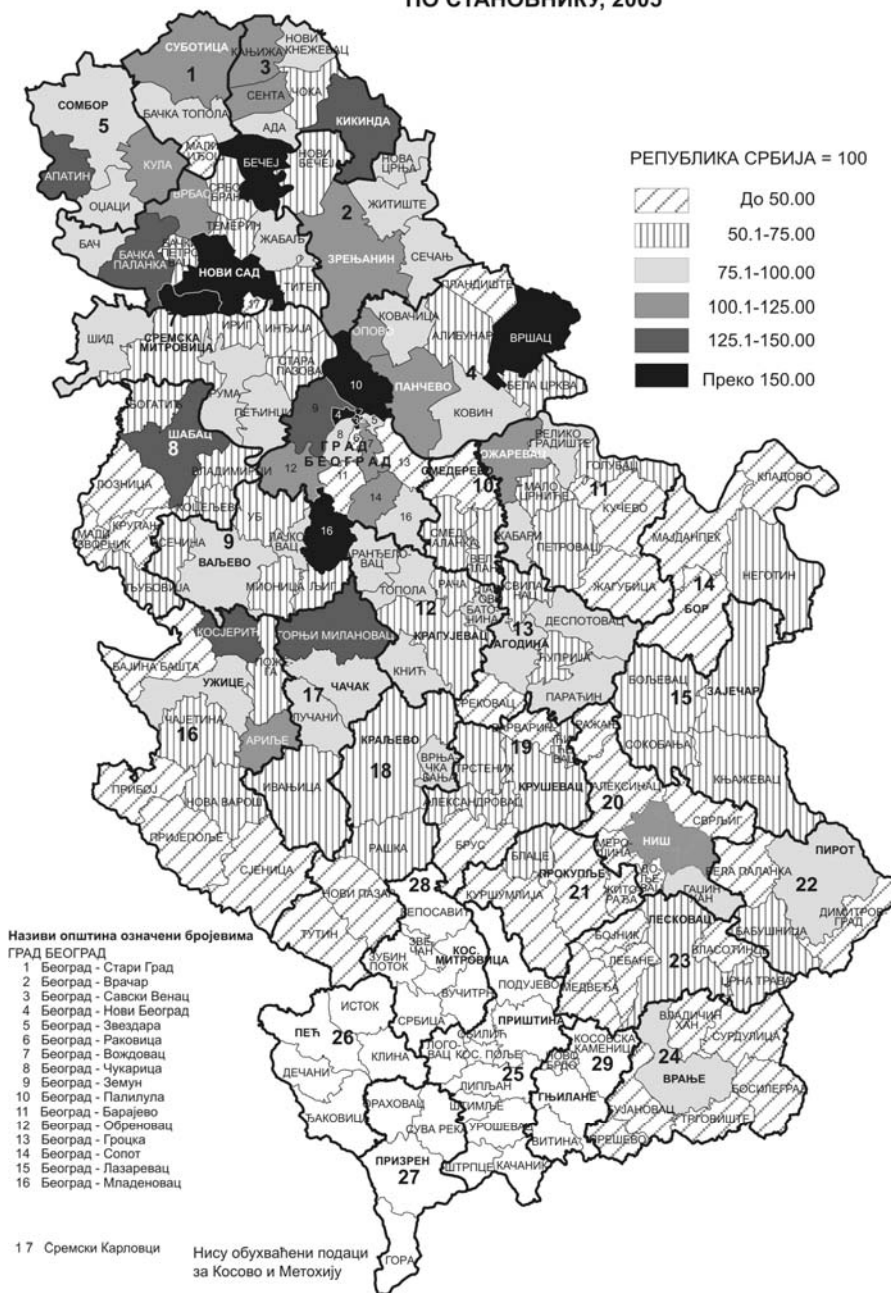
ОДНОСИ И НИВО РАЗВИЈЕНОСТИ ОПШТИНА У РЕПУБЛИЦИ СРБИЈИ НА БАЗИ  
КОРИГОВАНОГ НАРОДНОГ ДОХОТКА ПО СТАНОВНИКУ ЗА 2005. (наставак)

- текуће цене -

Редни бр.		Број становника процена стање 30.06.2005.	Кориговани народни доходак <sup>1)</sup> у хиљ. дин.	Кориговани народни доходак по становнику у дин.	Ниво, Република Србија = 100	ранг
118	Ада	18 558	1 906 369	102 725	82,2	56
119	Алибунар	22 222	1 757 417	79 085	63,3	92
120	Апатин	31 666	5 302 355	167 446	134,1	13
121	Бач	15 711	1 799 776	114 555	91,7	40
122	Бачка Паланка	59 314	9 627 182	162 309	130,0	16
123	Бачка Топола	37 005	4 306 384	116 373	93,2	38
124	Бачки Петровац	14 317	1 233 378	86 148	69,0	80
125	Бела Црква	19 664	1 799 668	91 521	73,3	71
126	Беоцин	15 880	3 354 382	211 233	169,1	8
127	Бечеј	39 912	10 358 257	259 527	207,8	6
128	Врбас	44 981	6 625 138	147 287	117,9	22
129	Вршац	53 828	10 390 608	193 034	154,6	10
130	Жабал	26 952	3 044 121	112 946	90,4	44
131	Житиште	19 383	2 136 364	110 218	88,2	47
132	Зрењанин	129 568	18 056 135	139 356	111,6	25
133	Инђија	49 548	4 108 974	82 929	66,4	85
134	Ириг	11 922	924 654	77 559	62,1	94
135	Кањижа	26 948	3 647 405	135 350	108,4	29
136	Кикинда	64 842	10 709 120	165 157	132,2	15
137	Ковачица	27 352	2 576 653	94 203	75,4	67
138	Ковин	37 418	3 673 904	98 185	78,6	59
139	Кула	47 216	6 715 605	142 232	113,9	24
140	Мали Иђош	13 073	716 094	54 777	43,9	130
141	Нова Црња	11 849	1 278 486	107 898	86,4	50
142	Нови Бечеј	25 918	2 119 086	81 761	65,5	88
143	Нови Кнежевац	12 346	1 359 343	110 104	88,2	48
144	Нови Сад-град	310 185	77 900 214	251 141	201,1	7
145	Опово	10 980	1 423 641	129 658	103,8	30
146	Оџаци	33 795	3 971 774	117 526	94,1	36
147	Панчево	126 716	18 930 742	149 395	119,6	21
148	Пећинци	22 303	2 733 036	122 541	98,1	33
149	Пландиште	12 682	792 705	62 506	50,0	117
150	Рума	59 065	6 809 821	115 294	92,3	39
151	Сента	24 930	3 791 645	152 092	121,8	19
152	Сечањ	15 568	1 894 187	121 672	97,4	34
153	Сомбор	93 946	11 025 654	117 362	94,0	37
154	Србобран	17 326	1 519 585	87 705	70,2	78
155	Сремска Митровица	84 604	7 412 726	87 617	70,2	79
156	Сремски Карловци	8 809	454 112	51 551	41,3	134
157	Стара Пазова	72 252	5 911 658	81 820	65,5	87
158	Суботица	146 765	21 467 917	146 274	117,1	23
159	Темерин	28 309	2 424 651	85 649	68,6	81
160	Тител	16 635	1 121 541	67 421	54,0	111
161	Чока	13 133	988 021	75 232	60,2	98
162	Шид	37 522	4 064 711	108 329	86,7	49

<sup>1)2)</sup> Види фусноту <sup>1)2)</sup> на страни 15.

**СТЕПЕН РАЗВИЈЕНОСТИ ОПШТИНА  
ПРЕМА КОРИГОВАНОМ НАРОДНОМ ДОХОТКУ  
ПО СТАНОВНИКУ, 2005**





Табела 16.

## ОДНОСИ И НИВО РАЗВИЈЕНОСТИ УПРАВНИХ ОКРУГА У РЕПУБЛИЦИ СРБИЈИ НА БАЗИ КОРИГОВАНОГ НАРОДНОГ ДОХОТКА ПО СТАНОВНИКУ ЗА 2005.

- текуће цене -

Редни бр,		Број становника процена стање 30.06.2005.	Кориговани народни доходак <sup>1)</sup> у хиљ. дин.	Кориговани народни доходак по становнику у дин.	Ниво, Република Србија = 100	ранг
	<b>Република Србија<sup>2)</sup></b>	<b>7 440 769</b>	<b>929 307 413</b>	<b>124 894</b>	<b>100,0</b>	-
	Централна Србија	5 427 851	635 142 211	117 015	93,7	-
	Војводина	2 012 918	294 165 201	146 139	117,0	-
	Град Београд	1 596 919	311 002 331	194 751	155,9	-
1	Северно-бачки округ	196 843	26 490 396	134 576	107,8	3
2	Средње-банатски округ	202 286	25 484 259	125 981	100,9	6
3	Северно-банатски округ	160 757	22 401 902	139 353	111,6	2
4	Јужно-банатски округ	310 862	41 345 338	133 002	106,5	4
5	Западно-бачки округ	206 623	27 015 388	130 747	104,7	5
6	Јужно-бачки округ	598 331	119 462 338	199 659	159,9	1
7	Сремски округ	337 216	31 965 581	94 793	75,9	12
8	Мачвански округ	322 703	34 382 185	106 544	85,3	9
9	Колубарски округ	187 629	16 131 480	85 975	68,8	14
10	Подунавски округ	208 297	11 977 656	57 503	46,0	22
11	Браничевски округ	197 194	19 103 932	96 879	77,6	10
12	Шумадијски округ	295 241	25 349 358	85 860	68,7	15
13	Поморавски округ	223 391	21 346 322	95 556	76,5	11
14	Борски округ	140 367	7 554 024	53 816	43,1	24
15	Зајечарски округ	131 896	9 418 313	71 407	57,2	18
16	Златиборски округ	307 622	24 957 830	81 131	65,0	16
17	Моравички округ	221 523	26 168 603	118 130	94,6	8
18	Рашки округ	295 575	19 532 843	66 084	52,9	19
19	Расински округ	253 823	20 405 792	80 394	64,4	17
20	Нишавски округ	379 076	45 648 392	120 420	96,4	7
21	Топлички округ	99 288	6 292 023	63 371	50,7	20
22	Пиротски округ	101 538	8 772 210	86 393	69,2	13
23	Јабланички округ	236 062	12 774 700	54 116	43,3	23
24	Пчињски округ	229 707	14 324 218	62 359	49,9	21

<sup>1)</sup> Корекција народног доходака је извршена двогодишњим просеком народног доходака пољопривреде из 2004. и 2005. године (без ПДВ). Вредност коригованог народног доходака за 2005. годину је обрачуната и приказана без пореза на додату вредност тако да подаци за 2005. годину нису упоредиви са претходним годинама.

<sup>2)</sup> Нису обухваћени подаци за Косово и Метохију.

Табела 2а.

## ПРЕГЛЕД ОПШТИНА ПРЕМА УКУПНОМ БРОЈУ ЗАПОСЛЕНИХ И ПРЕМА БРОЈУ ЗАПОСЛЕНИХ ЛИЦА НА 1000 СТАНОВНИКА У 2005.

Редни бр.		Број становника процена стање 30.06.2005.	Запослени, укупно	Број запослених на 1000 становника	Ниво, Република Србија = 100	Ранг
	<b>Република Србија<sup>1)</sup></b>	<b>7 440 769</b>	<b>2 068 964</b>	<b>278</b>	<b>100,0</b>	-
	Централна Србија	5 427 851	1 524 198	281	101,0	-
	Војводина	2 012 918	544 766	271	97,3	-
1	Александровац	28 593	4 912	172	61,8	118
2	Алексинач	55 741	9 308	167	60,1	120
3	Аранђеловац	47 790	13 835	289	104,1	25
4	Ариље	19 602	4 977	254	91,3	45
5	Бабушница	14 552	2 984	205	73,7	85
6	Бајина Башта	28 556	5 042	177	63,5	116
7	Баточина	11 925	2 125	178	64,1	114
8	Бела Паланка	13 645	3 060	224	80,7	64
9	Београд-Барајево	25 000	4 464	179	64,2	113
10	Београд-Вождовац	153 334	40 175	262	94,2	39
11	Београд-Врачар	56 499	39 784	704	253,2	3
12	Београд-Гроцка	78 605	11 076	141	50,7	137
13	Београд-Звездара	137 523	39 070	284	102,2	27
14	Београд-Земун	194 382	56 730	292	105,0	24
15	Београд-Лазаревац	58 717	22 455	382	137,5	8
16	Београд-Младеновац	52 108	11 833	227	81,7	61
17	Београд-Нови Београд	218 439	81 125	371	133,6	9
18	Београд-Обреновац	71 340	14 217	199	71,7	87
19	Београд-Палилула	160 542	63 227	394	141,6	7
20	Београд-Раковица	100 783	18 451	183	65,8	107
21	Београд-Савски Венац	41 318	86 942	2 104	756,8	1
22	Београд-Сопот	20 339	7 138	351	126,2	11
23	Београд-Стари Град	54 242	78 678	1 450	521,7	2
24	Београд-Чукарица	173 748	38 379	221	79,4	67
25	Блаце	13 185	2 056	156	56,1	128
26	Богатић	32 225	4 793	149	53,5	131
27	Бојник	12 501	2 029	162	58,4	125
28	Бољевац	14 947	2 276	152	54,8	129
29	Бор	53 383	16 378	307	110,3	21
30	Босилеград	9 218	1 799	195	70,2	94
31	Брус	17 961	2 558	142	51,2	135
32	Бујановац	44 865	7 395	165	59,3	123
33	Ваљево	95 353	31 713	333	119,6	12
34	Варварин	19 469	2 306	118	42,6	146
35	Велика Плана	43 772	8 097	185	66,5	104
36	Велико Градиште	20 288	2 746	135	48,7	138
37	Владимирци	19 737	2 245	114	40,9	149

<sup>1)</sup> Нису обухваћени подаци за Косово и Метохију.

Табела 2а.

## ПРЕГЛЕД ОПШТИНА ПРЕМА УКУПНОМ БРОЈУ ЗАПОСЛЕНИХ И ПРЕМА БРОЈУ ЗАПОСЛЕНИХ ЛИЦА НА 1000 СТАНОВНИКА У 2005. (наставак)

Редни бр.		Број становника процена стање 30.06.2005.	Запослени, укупно	Број запослених на 1000 становника	Ниво, Република Србија = 100	Ранг
38	Владичин Хан	23 079	5 312	230	82,8	58
39	Власотинце	32 518	6 407	197	70,9	91
40	Врање	87 215	24 450	280	100,8	30
41	Врњачка Бања	26 556	8 500	320	115,1	16
42	Гаџин Хан	9 676	3 477	359	129,2	10
43	Голубац	9 523	1 218	128	46,0	144
44	Горњи Милановац	46 492	12 337	265	95,4	38
45	Деспотовац	24 700	4 765	193	69,4	97
46	Димитровград	11 167	3 129	280	100,8	31
47	Дољевац	18 939	1 732	91	32,9	156
48	Жабари	12 594	1 139	90	32,5	157
49	Жагубица	14 382	1 890	131	47,3	140
50	Житорађа	17 720	1 334	75	27,1	161
51	Зајечар	64 100	16 757	261	94,0	40
52	Ивањица	34 594	9 699	280	100,8	29
53	Јагодина	70 371	33 120	471	169,3	5
54	Кладово	22 873	4 192	183	65,9	106
55	Кнић	15 476	1 589	103	36,9	153
56	Књажевац	35 047	7 617	217	78,2	74
57	Косјерић	13 382	2 461	184	66,1	105
58	Коцељева	15 038	2 481	165	59,3	122
59	Крагујевац-град	175 198	53 985	308	110,8	20
60	Краљево	120 625	34 118	283	101,7	28
61	Крупањ	19 334	2 066	107	38,4	151
62	Крушевац	130 083	31 512	242	87,1	50
63	Куршумлија	20 730	4 262	206	73,9	84
64	Кучево	18 127	3 316	183	65,8	108
65	Лајковац	16 533	3 101	188	67,5	100
66	Лапово	7 977	2 140	268	96,5	35
67	Лебане	24 280	3 875	160	57,4	126
68	Лесковац	154 113	34 333	223	80,1	65
69	Лозница	85 219	20 757	244	87,6	49
70	Лучани	23 572	4 442	188	67,8	99
71	Љиг	13 985	2 543	182	65,4	109
72	Љубовија	16 154	2 919	181	65,0	111
73	Мајданпек	22 116	6 166	279	100,3	32
74	Мали Зворник	13 709	2 859	209	75,0	80
75	Мало Црниће	13 467	1 010	75	27,0	162
76	Медвеђа	10 491	1 521	145	52,1	133
77	Мерошина	14 442	1 507	104	37,5	152
78	Мионица	16 043	1 892	118	42,4	147
79	Неготин	41 995	8 226	196	70,4	93

1) Види фусноту 1) на страни 22.

Табела 2а.

## ПРЕГЛЕД ОПШТИНА ПРЕМА УКУПНОМ БРОЈУ ЗАПОСЛЕНИХ И ПРЕМА БРОЈУ ЗАПОСЛЕНИХ ЛИЦА НА 1000 СТАНОВНИКА У 2005. (наставак)

Редни бр.		Број становника процена стање 30.06.2005.	Запослени, укупно	Број запослених на 1000 становника	Ниво, Република Србија = 100	Ранг
80	Град Ниш	253 214	80 457	318	114,3	17
81	Ниш	237 833	78 196	329	118,2	13
82	Нишка Бања	15 381	2 261	147	52,9	132
83	Нова Варош	19 213	4 448	231	83,3	55
84	Нови Пазар	90 947	19 250	212	76,1	79
85	Осечина	14 443	1 658	115	41,3	148
86	Параћин	57 633	12 221	212	76,3	78
87	Петровац	33 687	6 431	191	68,7	98
88	Пирот	62 174	20 182	325	116,7	14
89	Пожаревац	75 126	21 378	285	102,3	26
90	Пожега	31 432	6 128	195	70,1	95
91	Прешево	37 887	3 620	96	34,4	155
92	Прибој	29 447	6 690	227	81,7	60
93	Пријеполје	40 438	7 965	197	70,8	92
94	Прокупље	47 653	10 755	226	81,2	62
95	Ражањ	10 539	1 007	96	34,4	154
96	Рача	12 389	2 025	163	58,8	124
97	Рашка	26 265	6 311	240	86,4	52
98	Рековац	12 662	1 428	113	40,6	150
99	Свилајнац	25 150	4 675	186	66,9	103
100	Сврљиг	16 525	3 595	218	78,2	72
101	Сјеница	28 120	4 045	144	51,7	134
102	Смедерево	109 631	30 215	276	99,1	34
103	Смедеревска Паланка	54 894	10 847	198	71,1	89
104	Сокобања	17 802	3 874	218	78,3	71
105	Сурдулица	21 487	5 933	276	99,3	33
106	Топола	24 486	3 712	152	54,5	130
107	Трговиште	5 956	1 157	194	69,9	96
108	Трстеник	47 422	11 560	244	87,7	48
109	Тутин	31 182	2 697	86	31,1	160
110	Ћићевац	10 295	2 458	239	85,9	53
111	Ђуприја	32 875	7 147	217	78,2	73
112	Уб	31 272	4 044	129	46,5	142
113	Ужице	81 923	25 344	309	111,3	19
114	Црна Трава	2 159	1 506	697	250,8	4
115	Чајетина	15 509	3 529	228	81,8	59
116	Чачак	116 865	31 034	266	95,5	37
117	Шабац	121 287	28 339	234	84,0	54

<sup>1)</sup> Види фусноту <sup>1)</sup> на страни 22.



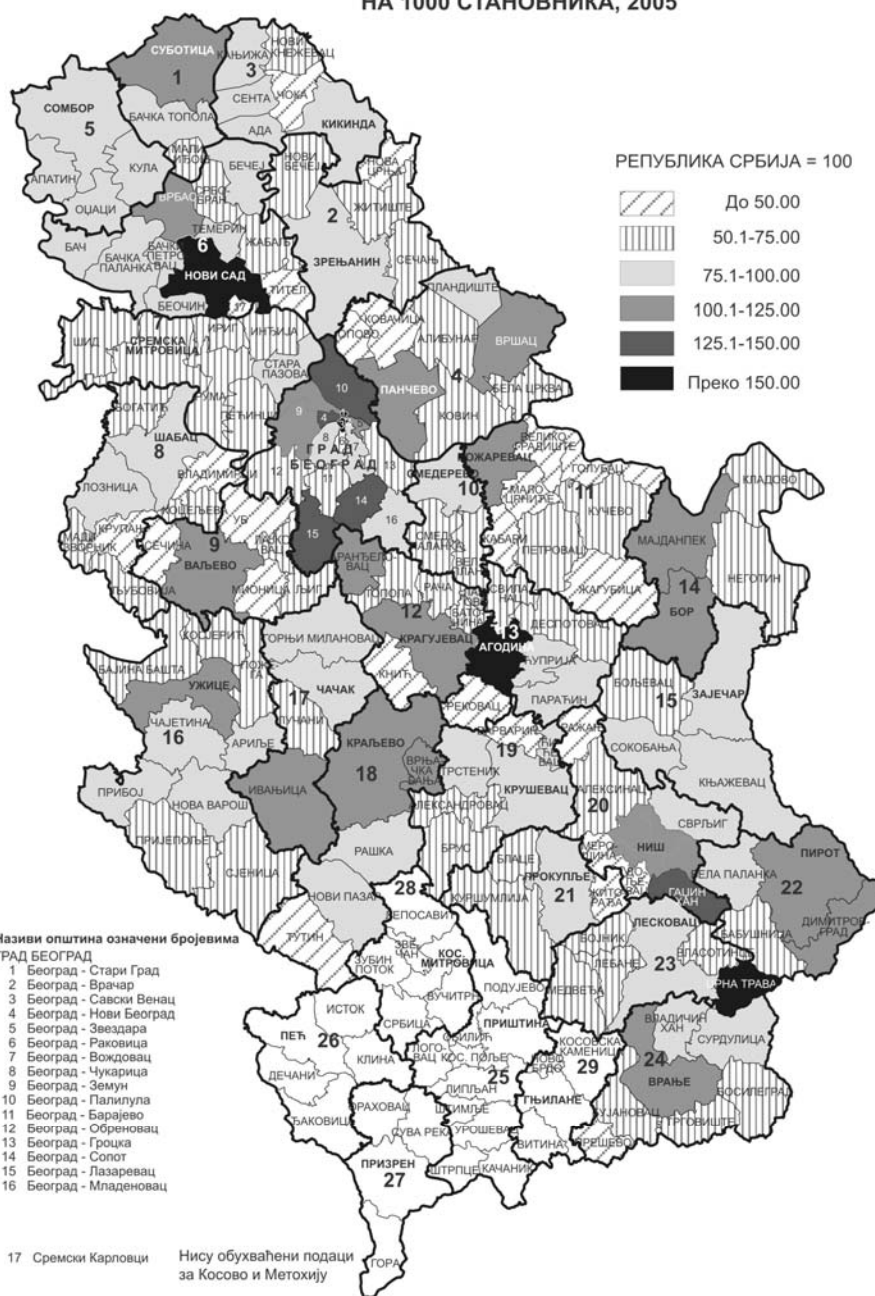
Табела 2а.

## ПРЕГЛЕД ОПШТИНА ПРЕМА УКУПНОМ БРОЈУ ЗАПОСЛЕНИХ И ПРЕМА БРОЈУ ЗАПОСЛЕНИХ ЛИЦА НА 1000 СТАНОВНИКА У 2005. (наставак)

Редни бр.		Број становника процена стање 30.06.2005.	Запослени, укупно	Број запослених на 1000 становника	Ниво, Република Србија = 100	Ранг
118	Ада	18 558	4 479	241	86,8	51
119	Алибунар	22 222	3 701	167	59,9	121
120	Апатин	31 666	6 901	218	78,4	70
121	Бач	15 711	3 433	218	78,6	69
122	Бачка Паланка	59 314	15 753	266	95,5	36
123	Бачка Топола	37 005	8 225	222	79,9	66
124	Бачки Петровац	14 317	3 219	225	80,9	63
125	Бела Црква	19 664	3 537	180	64,7	112
126	Беочин	15 880	3 658	230	82,8	57
127	Бечеј	39 912	10 265	257	92,5	43
128	Врбас	44 981	14 499	322	115,9	15
129	Вршац	53 828	16 372	304	109,4	22
130	Жабалъ	26 952	4 878	181	65,1	110
131	Житиште	19 383	3 372	174	62,6	117
132	Зрењанин	129 568	32 355	250	89,8	46
133	Инђија	49 548	9 849	199	71,5	88
134	Ириг	11 922	1 689	142	50,9	136
135	Кањижа	26 948	5 857	217	78,2	75
136	Киkinda	64 842	16 871	260	93,6	41
137	Ковачица	27 352	3 654	134	48,0	139
138	Ковин	37 418	7 753	207	74,5	83
139	Кула	47 216	10 383	220	79,1	68
140	Мали Иђош	13 073	2 324	178	63,9	115
141	Нова Црња	11 849	1 527	129	46,3	143
142	Нови Бечеј	25 918	4 344	168	60,3	119
143	Нови Кнежевац	12 346	2 560	207	74,6	82
144	Нови Сад-град	310 185	141 563	456	164,1	6
145	Опово	10 980	964	88	31,6	159
146	Оџаци	33 795	7 823	231	83,2	56
147	Панчево	126 716	37 773	298	107,2	23
148	Пећинци	22 303	4 175	187	67,3	101
149	Пландиште	12 682	2 738	216	77,6	76
150	Рума	59 065	11 801	200	71,9	86
151	Сента	24 930	6 101	245	88,0	47
152	Сечањ	15 568	2 478	159	57,2	127
153	Сомбор	93 946	23 916	255	91,6	44
154	Србобран	17 326	3 235	187	67,2	102
155	Сремска Митровица	84 604	17 568	208	74,7	81
156	Сремски Карловци	8 809	792	90	32,3	158
157	Стара Пазова	72 252	18 594	257	92,6	42
158	Суботица	146 765	46 490	317	113,9	18
159	Темерин	28 309	6 070	214	77,1	77
160	Тител	16 635	2 160	130	46,7	141
161	Чока	13 133	1 668	127	45,7	145
162	Шид	37 522	7 401	197	70,9	90

<sup>1)</sup> Види фусноту <sup>1)</sup> на страни 22.

**СТЕПЕН РАЗВИЈЕНОСТИ ОПШТИНА  
ПРЕМА БРОЈУ ЗАПОСЛЕНИХ  
НА 1000 СТАНОВНИКА, 2005**





Табела 26.

## ПРЕГЛЕД УПРАВНИХ ОКРУГА ПРЕМА УКУПНОМ БРОЈУ ЗАПОСЛЕНИХ И ПРЕМА БРОЈУ ЗАПОСЛЕНИХ ЛИЦА НА 1000 СТАНОВНИКА У 2005.

Редни бр.		Број становника процена стање 30.06.2005.	Запослени, укупно	Број запослених на 1000 становника	Ниво, Република Србија = 100	Ранг
	<b>Република Србија<sup>1)</sup></b>	<b>7 440 769</b>	<b>2 068 964</b>	<b>278</b>	<b>100,0</b>	-
	Централна Србија	5 427 851	1 524 198	281	101,0	-
	Војводина	2 012 918	544 766	271	97,3	-
1	Град Београд	1 596 919	613 744	384	138,2	-
2	Севернобачки округ	196 843	57 039	290	104,2	2
3	Средњобанатски округ	202 286	44 075	218	78,4	17
4	Севернобанатски округ	160 757	37 536	233	84,0	14
5	Јужнобанатски округ	310 862	76 492	246	88,5	9
6	Западнобачки округ	206 623	49 022	237	85,3	12
7	Јужнобачки округ	598 331	209 525	350	125,9	1
8	Сремски округ	337 216	71 076	211	75,8	20
9	Мачвански округ	322 703	66 460	206	74,1	22
10	Колубарски округ	187 629	44 951	240	86,2	11
11	Подунавски округ	208 297	49 159	236	84,9	13
12	Браничевски округ	197 194	39 129	198	71,4	23
13	Шумадијски округ	295 241	79 410	269	96,7	5
14	Поморавски округ	223 391	63 356	284	102,0	4
15	Борски округ	140 367	34 962	249	89,6	8
16	Зајечарски округ	131 896	30 525	231	83,2	15
17	Златиборски округ	307 622	70 627	230	82,6	16
18	Моравички округ	221 523	57 511	260	93,4	7
19	Рашки округ	295 575	70 875	240	86,2	10
20	Расински округ	253 823	55 305	218	78,4	18
21	Нишавски округ	379 076	101 085	267	95,9	6
22	Топлички округ	99 288	18 408	185	66,7	24
23	Пиротски округ	101 538	29 355	289	104,0	3
24	Јабланички округ	236 062	49 670	210	75,7	21
25	Пчињски округ	229 707	49 666	216	77,8	19

<sup>1)</sup> Нису обухваћени подаци за Косово и Метохију.

Табела 3а.

## ПРЕГЛЕД ОПШТИНА ПРЕМА УКУПНО ОСТВАРЕНОМ ПРОМЕТУ У ТРГОВИНИ НА МАЛО У 2005.

- текуће цене -

Редни бр.		Број становника процена стање 30.06.2005.	Промет у трговини на мало <sup>1)</sup> у хиљ. дин.	Промет у трговини на мало по становнику у дин.	Ниво, Република Србија = 100	Ранг
	<b>Република Србија<sup>2)</sup></b>	<b>7 440 769</b>	<b>601 030 988</b>	<b>80 775</b>	<b>100,0</b>	-
	Централна Србија	5 427 851	387 121 800	71 321	88,3	-
	Војводина	2 012 918	213 909 188	106 268	131,6	-
1	Александровац	28 593	1 164 596	40 730	50,4	83
2	Алексинач	55 741	1 908 763	34 243	42,4	103
3	Аранђеловац	47 790	2 169 376	45 394	56,2	69
4	Арилџе	19 602	705 714	36 002	44,6	96
5	Бабушница	14 552	340 715	23 414	29,0	145
6	Бајина Башта	28 556	960 893	33 649	41,7	105
7	Баточина	11 925	444 979	37 315	46,2	93
8	Бела Паланка	13 645	305 363	22 379	27,7	150
9	Београд-Барајево	25 000	691 876	27 675	34,3	127
10	Београд-Вождовац	153 334	14 225 099	92 772	114,9	12
11	Београд-Врачар	56 499	9 880 021	174 871	216,5	5
12	Београд-Гроцка	78 605	3 082 706	39 218	48,6	88
13	Београд-Звездара	137 523	17 093 846	124 298	153,9	8
14	Београд-Земун	194 382	21 742 985	111 857	138,5	10
15	Београд-Лазаревац	58 717	2 475 382	42 158	52,2	76
16	Београд-Младеновац	52 108	3 383 132	64 925	80,4	34
17	Београд-Нови Београд	218 439	46 154 156	211 291	261,6	4
18	Београд-Обреновац	71 340	2 807 525	39 354	48,7	87
19	Београд-Палилула	160 542	22 497 286	140 133	173,5	6
20	Београд-Раковица	100 783	4 706 999	46 704	57,8	65
21	Београд-Савски Венац	41 318	10 649 445	257 743	319,1	3
22	Београд-Сопот	20 339	1 593 751	78 359	97,0	20
23	Београд-Стари Град	54 242	26 281 620	484 525	599,8	1
24	Београд-Чукарица	173 748	8 768 238	50 465	62,5	56
25	Блаце	13 185	361 585	27 424	34,0	128
26	Богатић	32 225	1 383 098	42 920	53,1	75
27	Бојник	12 501	174 817	13 984	17,3	159
28	Бољевац	14 947	355 531	23 786	29,4	143
29	Бор	53 383	1 372 037	25 702	31,8	134
30	Босилеград	9 218	229 203	24 865	30,8	137
31	Брус	17961	463 402	25 800	31,9	133
32	Бујановац	44865	931 294	20 758	25,7	151
33	Ваљево	95 353	5 481 679	57 488	71,2	42
34	Варварин	19 469	562 678	28 901	35,8	123
35	Велика Плана	43 772	1 826 028	41 717	51,6	79
36	Велико Градиште	20 288	948 171	46 736	57,9	64
37	Владимирци	19 737	685 909	34 752	43,0	100

<sup>1)</sup> Процене промета трговине на мало на нивоу општина урађене су на основу податка о укупном износу промета у трговини на мало (без ПДВ) за Републику Србију и процентуалног учешћа појединачне општине у укупном друштвеном производу трговине на мало као гране (без ПДВ). Промет у трговини на мало за 2005. годину је процењен и исказан без пореза на додату вредност тако да подаци за 2005. годину нису упоредиви са претходним годинама

<sup>2)</sup> Нису обухваћени подаци за Косово и Метохију

Табела 3а.

ПРЕГЛЕД ОПШТИНА ПРЕМА УКУПНО ОСТВАРЕНОМ ПРОМЕТУ У ТРГОВИНИ  
НА МАЛО У 2005. (наставак)

- текуће цене -

Редни бр.		Број становника процена стање 30.06.2005.	Промет у трговини на мало <sup>1)</sup> у хиљ. дин.	Промет у трговини на мало по становнику у дин.	Ниво, Република Србија = 100	Ранг
38	Владичин Хан	23 079	804 544	34 860	43,2	99
39	Власотинце	32 518	793 669	24 407	30,2	140
40	Врање	87 215	4 905 666	56 248	69,6	44
41	Врњачка Бања	26 556	1 726 596	65 017	80,5	33
42	Гаџин Хан	9 676	744 410	76 934	95,2	21
43	Голубац	9 523	299 101	31 408	38,9	116
44	Горњи Милановац	46 492	1 461 492	31 435	38,9	114
45	Деспотовац	24 700	1 080 622	43 750	54,2	72
46	Димитровград	11 167	350 936	31 426	38,9	115
47	Дољевац	18 939	490 847	25 917	32,1	132
48	Жабари	12 594	375 846	29 843	36,9	120
49	Жагубица	14 382	214 989	14 948	18,5	157
50	Житорађа	17 720	729 675	41 178	51,0	80
51	Зајечар	64 100	4 673 372	72 908	90,3	25
52	Ивањица	34 594	880 386	25 449	31,5	135
53	Јагодина	70 371	3 658 897	51 994	64,4	53
54	Кладово	22 873	1 101 649	48 164	59,6	61
55	Кнић	15 476	1 057 946	68 360	84,6	30
56	Књажевац	35 047	1 429 740	40 795	50,5	82
57	Косјерић	13 382	515 965	38 557	47,7	89
58	Коцељева	15 038	540 308	35 930	44,5	97
59	Крагујевац-град	175 198	8 161 551	46 585	57,7	66
60	Краљево	120 625	8 412 168	69 738	86,3	28
61	Крупањ	19 334	548 932	28 392	35,1	124
62	Крушевац	130 083	6 731 417	51 747	64,1	54
63	Куршумлија	20 730	668 360	32 241	39,9	111
64	Кучево	18 127	588 010	32 438	40,2	110
65	Лајковац	16 533	765 732	46 315	57,3	68
66	Лапово	7 977	370 405	46 434	57,5	67
67	Лебане	24 280	600 772	24 743	30,6	139
68	Лесковац	154 113	6 149 211	39 901	49,4	85
69	Лозница	85 219	4 354 269	51 095	63,3	55
70	Лучани	23 572	965 812	40 973	50,7	81
71	Љиг	13 985	450 142	32 187	39,8	112
72	Љубовија	16 154	272 854	16 891	20,9	155
73	Мајданпек	22 116	549 470	24 845	30,8	138
74	Мали Зворник	13 709	588 878	42 956	53,2	74
75	Мало Црниће	13 467	462 800	34 365	42,5	101
76	Медвеђа	10 491	196 225	18 704	23,2	153
77	Мерошина	14 442	346 520	23 994	29,7	141
78	Мионица	16 043	584 370	36 425	45,1	94
79	Неготин	41 995	2 353 754	56 048	69,4	46

<sup>1)2)</sup> Види фусноту <sup>1)2)</sup> на страни 29.

Табела 3а.

ПРЕГЛЕД ОПШТИНА ПРЕМА УКУПНО ОСТВАРЕНОМ ПРОМЕТУ У ТРГОВИНИ  
НА МАЛО У 2005. (наставак)

- текуће цене -

Редни бр.		Број становника процена стање 30.06.2005.	Промет у трговини на мало <sup>1)</sup> у хиљ. дин.	Промет у трговини на мало по становнику у дин.	Ниво, Република Србија = 100	Ранг
80	Град Ниш	253 214	21 024 144	83 029	102,8	16
81	Ниш	237 833	20 744 235	87 222	108,0	13
82	Нишка Бања	15 381	279 909	18 198	22,5	154
83	Нова Варош	19 213	1 289 100	67 095	83,1	31
84	Нови Пазар	90 947	3 119 764	34 303	42,5	102
85	Осечина	14 443	394 609	27 322	33,8	129
86	Параћин	57 633	3 703 607	64 262	79,6	36
87	Петровац	33 687	1 790 648	53 155	65,8	50
88	Пирот	62 174	1 797 970	28 918	35,8	122
89	Пожаревац	75 126	8 674 628	115 468	142,9	9
90	Пожега	31 432	961 674	30 595	37,9	117
91	Прешево	37 887	566 827	14 961	18,5	156
92	Прибој	29 447	664 269	22 558	27,9	149
93	Пријеполје	40 438	2 571 909	63 601	78,7	37
94	Прокупље	47 653	2 243 441	47 079	58,3	63
95	Ражањ	10 539	108 287	10 275	12,7	162
96	Рача	12 389	293 036	23 653	29,3	144
97	Рашка	26 265	1 569 600	59 760	74,0	39
98	Рековац	12 662	334 302	26 402	32,7	131
99	Свилајнац	25 150	1 762 410	70 076	86,8	27
100	Сврљиг	16 525	240 096	14 529	18,0	158
101	Сјеница	28 120	583 502	20 750	25,7	152
102	Смедерево	109 631	4 374 086	39 898	49,4	86
103	Смедеревска Паланка	54 894	2 931 659	53 406	66,1	49
104	Сокобања	17 802	594 759	33 410	41,4	107
105	Сурдулица	21 487	1 053 982	49 052	60,7	60
106	Топола	24 486	1 760 419	71 895	89,0	26
107	Трговиште	5 956	69 915	11 739	14,5	161
108	Трстеник	47 422	1 438 873	30 342	37,6	119
109	Тутин	31 182	1 705 807	54 705	67,7	48
110	Ћићевац	10 295	517 117	50 230	62,2	57
111	Ђуприја	32 875	2 412 620	73 388	90,9	24
112	Уб	31 272	1 136 276	36 335	45,0	95
113	Ужице	81 923	4 822 816	58 870	72,9	40
114	Црна Трава	2 159	26 097	12 087	15,0	160
115	Чајетина	15 509	1 349 610	87 021	107,7	14
116	Чачак	116 865	8 738 066	74 771	92,6	22
117	Шабац	121 287	9 727 672	80 204	99,3	18

<sup>1)2)</sup> Види фусноту <sup>1)2)</sup> на страни 29.

Табела 3а.

ПРЕГЛЕД ОПШТИНА ПРЕМА УКУПНО ОСТВАРЕНОМ ПРОМЕТУ У ТРГОВИНИ  
НА МАЛО У 2005. (наставак)

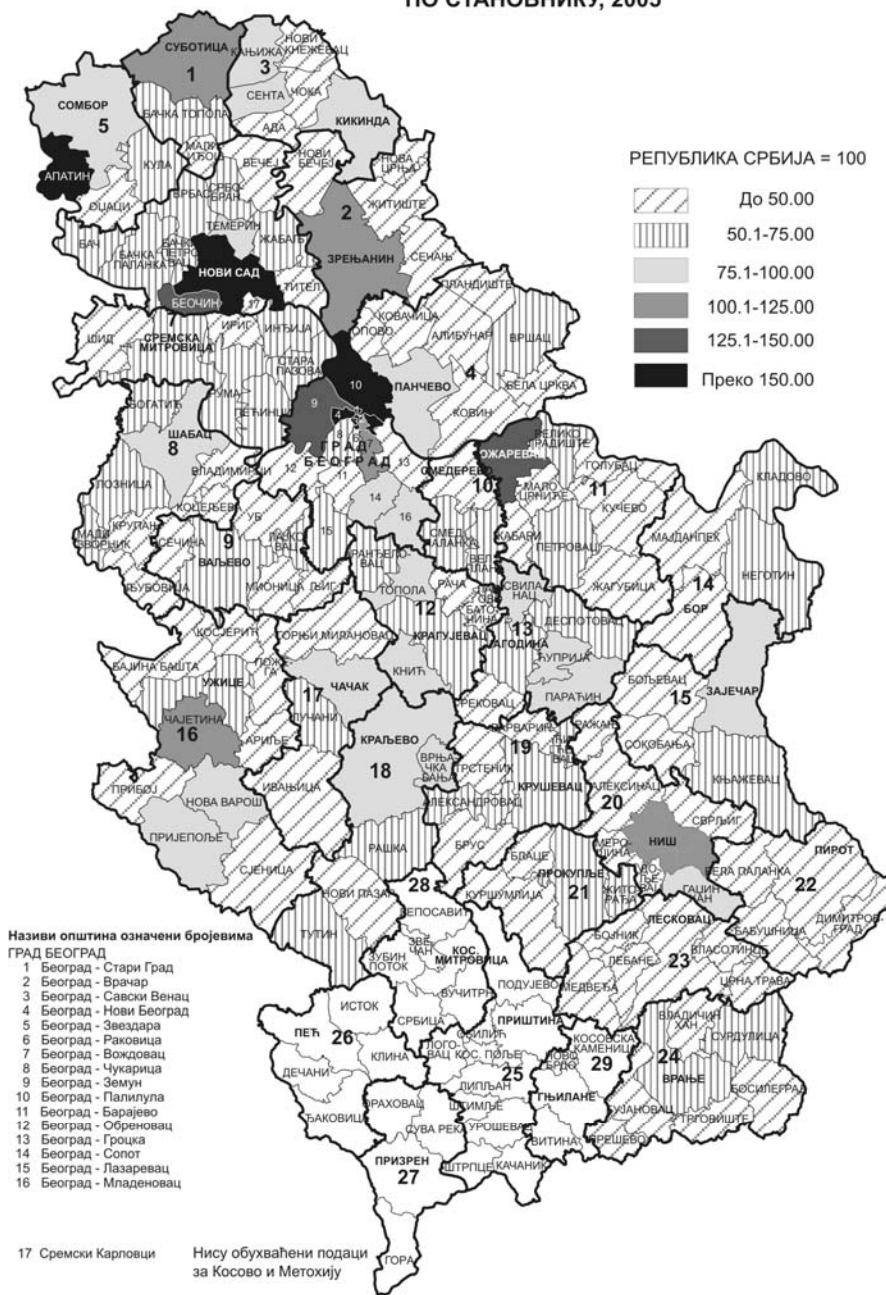
- текуће цене -

Редни бр.		Број становника процена стање 30.06.2005.	Промет у трговини на мало <sup>1)</sup> у хиљ. дин.	Промет у трговини на мало по становнику у дин.	Ниво, Република Србија = 100	Ранг
118	Ада	18 558	549 360	29 602	36,6	121
119	Алибунар	22 222	740 892	33 340	41,3	108
120	Апатин	31 666	4 074 360	128 667	159,3	7
121	Бач	15 711	656 438	41 782	51,7	77
122	Бачка Паланка	59 314	2 820 941	47 559	58,9	62
123	Бачка Топола	37 005	1 599 800	43 232	53,5	73
124	Бачки Петровац	14 317	711 942	49 727	61,6	58
125	Бела Црква	19 664	453 094	23 042	28,5	146
126	Беоцин	15 880	1 633 027	102 835	127,3	11
127	Бечеј	39 912	1 522 499	38 146	47,2	90
128	Врбас	44 981	2 003 496	44 541	55,1	71
129	Вршац	53 828	3 025 668	56 210	69,6	45
130	Жабал	26 952	1 125 372	41 755	51,7	78
131	Житиште	19 383	653 272	33 703	41,7	104
132	Зрењанин	129 568	10 536 817	81 323	100,7	17
133	Инђија	49 548	2 433 601	49 116	60,8	59
134	Ириг	11 922	400 356	33 581	41,6	106
135	Кањижа	26 948	1 985 079	73 663	91,2	23
136	Кикинда	64 842	4 041 127	62 323	77,2	38
137	Ковачица	27 352	653 532	23 893	29,6	142
138	Ковин	37 418	1 333 758	35 645	44,1	98
139	Кула	47 216	2 118 682	44 872	55,6	70
140	Мали Иђош	13 073	488 578	37 373	46,3	92
141	Нова Црња	11 849	333 277	28 127	34,8	125
142	Нови Бечеј	25 918	792 848	30 591	37,9	118
143	Нови Кнежевац	12 346	466 348	37 773	46,8	91
144	Нови Сад-град	310 185	116 056 072	374 151	463,2	2
145	Опово	10 980	357 840	32 590	40,3	109
146	Оџаци	33 795	1 081 224	31 994	39,6	113
147	Панчево	126 716	10 041 780	79 246	98,1	19
148	Пећинци	22 303	1 180 836	52 945	65,5	51
149	Пландиште	12 682	291 259	22 966	28,4	147
150	Рума	59 065	3 331 089	56 397	69,8	43
151	Сента	24 930	1 671 399	67 044	83,0	32
152	Сечањ	15 568	355 543	22 838	28,3	148
153	Сомбор	93 946	6 069 411	64 605	80,0	35
154	Србобран	17 326	999 873	57 709	71,4	41
155	Сремска Митровица	84 604	4 723 875	55 835	69,1	47
156	Сремски Карловци	8 809	238 215	27 042	33,5	130
157	Стара Пазова	72 252	3 768 088	52 152	64,6	52
158	Суботица	146 765	12 355 796	84 188	104,2	15
159	Темерин	28 309	1 948 084	68 815	85,2	29
160	Тител	16 635	419 763	25 234	31,2	136
161	Чока	13 133	366 105	27 877	34,5	126
162	Шид	37 522	1 498 776	39 944	49,5	84

<sup>1)2)</sup> Види фусноту <sup>1)2)</sup> на страни 29.



**СТЕПЕН РАЗВИЈЕНОСТИ ОПШТИНА  
ПРЕМА ПРОМЕТУ У ТРГОВИНИ НА МАЛО  
ПО СТАНОВНИКУ, 2005**





Табела 36.

## ПРЕГЛЕД УПРАВНИХ ОКРУГА ПРЕМА УКУПНО ОСТВАРЕНОМ ПРОМЕТУ У ТРГОВИНИ НА МАЛО У 2005.

- текуће цене -

Редни бр.		Број становника процена стање 30.06.2005.	Промет у трговини на мало <sup>1)</sup> у хилј. дин.	Промет у трговини на мало по становнику у дин.	Ниво, Република Србија = 100	Ранг
	<b>Република Србија<sup>2)</sup></b>	<b>7 440 769</b>	<b>601 030 988</b>	<b>80 775</b>	<b>100,0</b>	-
	Централна Србија	5 427 851	387 121 800	71 321	88,3	-
	Војводина	2 012 918	213 909 188	106 268	131,6	-
	Град Београд	1 596 919	196 034 065	122 758	152,0	-
1	Северно-бачки округ	196 843	14 444 174	73 379	90,8	2
2	Средње-банатски округ	202 286	12 671 757	62 643	77,6	6
3	Северно-банатски округ	160 757	9 079 418	56 479	69,9	8
4	Јужно-банатски округ	310 862	16 897 823	54 358	67,3	12
5	Западно-бачки округ	206 623	13 343 677	64 580	79,9	5
6	Јужно-бачки округ	598 331	130 135 720	217 498	269,3	1
7	Сремски округ	337 216	17 336 621	51 411	63,6	14
8	Мачвански округ	322 703	18 101 919	56 095	69,4	9
9	Колубарски округ	187 629	8 812 808	46 969	58,1	16
10	Подунавски округ	208 297	9 131 773	43 840	54,3	18
11	Браничевски округ	197 194	13 354 193	67 721	83,8	3
12	Шумадијски округ	295 241	14 257 712	48 292	59,8	15
13	Поморавски округ	223 391	12 952 459	57 981	71,8	7
14	Борски округ	140 367	5 376 910	38 306	47,4	21
15	Зајечарски округ	131 896	7 053 402	53 477	66,2	13
16	Златиборски округ	307 622	14 425 451	46 893	58,1	17
17	Моравички округ	221 523	12 045 756	54 377	67,3	11
18	Рашки округ	295 575	16 533 934	55 938	69,3	10
19	Расински округ	253 823	10 878 082	42 857	53,1	19
20	Нишавски округ	379 076	24 863 067	65 589	81,2	4
21	Топлички округ	99 288	4 003 061	40 318	49,9	20
22	Пиротски округ	101 538	2 794 983	27 526	34,1	24
23	Јабланички округ	236 062	7 940 791	33 639	41,6	23
24	Пчињски округ	229 707	8 561 432	37 271	46,1	22

<sup>1)</sup> Процене промета трговине на мало на нивоу општина урађене су на основу податка о укупном износу промета у трговини на мало (без ПДВ) за Републику Србију и процентуалног учешћа појединачне општине у укупном друштвеном производу трговине на мало као гране (без ПДВ). Промет у трговини на мало за 2005. годину је процењен и исказан без пореза на додату вредност тако да подаци за 2005. годину нису упоредиви са претходним годинама

<sup>2)</sup> Нису обухваћени подаци за Косово и Метохију

Табела 4а.

ПРЕГЛЕД ОПШТИНА ПРЕМА УКУПНОМ БРОЈУ ТЕЛЕФОНСКИХ  
ПРЕТПЛАТНИКА У 2005.

Редни бр.		Број становника процена стање 30.06.2005.	Број телефонских претплатника	Број телефонских претплатника на 100 становника	Ниво, Република Србија = 100	Ранг
	<b>Република Србија<sup>1)</sup></b>	<b>7 440 769</b>	<b>2 670 057</b>	<b>36</b>	<b>100,0</b>	-
	Централна Србија	5 427 851	1 987 909	37	102,1	-
	Војводина	2 012 918	682 148	34	94,4	-
1	Александровац	28 593	8 119	28	79,1	105
2	Алексинач	55 741	14 891	27	74,4	121
3	Аранђеловац	47 790	14 580	31	85,0	85
4	Арилџе	19 602	7 521	38	106,9	24
5	Бабушница	14 552	4 839	33	92,7	55
6	Бајина Башта	28 556	8 451	30	82,5	93
7	Баточина	11 925	3 571	30	83,5	89
8	Бела Паланка	13 645	3 766	28	76,9	112
9	Београд-Барајево	25 000	10 284	41	114,6	17
10	Београд-Вождовац	153 334	85 999	56	156,3	6
11	Београд-Врачар	56 499	42 512	75	209,7	4
12	Београд-Гроцка	78 605	20 222	26	71,7	126
13	Београд-Звездара	137 523	45 040	33	91,3	60
14	Београд-Земун	194 382	65 196	34	93,5	51
15	Београд-Лазаревац	58 717	18 419	31	87,4	77
16	Београд-Младеновац	52 108	14 999	29	80,2	100
17	Београд-Нови Београд	218 439	125 362	57	159,9	5
18	Београд-Обреновац	71 340	14 520	20	56,7	149
19	Београд-Палилула	160 542	75 459	47	131,0	10
20	Београд-Раковица	100 783	29 930	30	82,8	92
21	Београд-Савски Венац	41 318	51 007	123	344,0	3
22	Београд-Сопот	20 339	6 530	32	89,5	69
23	Београд-Стари Град	54 242	85 859	158	441,1	2
24	Београд-Чукарица	173 748	86 498	50	138,7	9
25	Блаце	13 185	5 668	43	119,8	13
26	Богатић	32 225	8 088	25	69,9	129
27	Бојник	12 501	2 240	18	49,9	152
28	Бољевац	14 947	4 756	32	88,7	74
29	Бор	53 383	19 247	36	100,5	32
30	Босилеград	9 218	1 400	15	42,3	154
31	Брус	17 961	5 603	31	86,9	81
32	Бујановац	44 865	4 524	10	28,1	157
33	Ваљево	95 353	34 641	36	101,2	30
34	Варварин	19 469	5 179	27	74,1	122
35	Велика Плана	43 772	12 932	30	82,3	94
36	Велико Градиште	20 288	5 645	28	77,5	109
37	Владимирци	19 737	6 379	32	90,1	65

<sup>1)</sup> Нису обухваћени подаци за Косово и Метохију.

Табела 4а.

ПРЕГЛЕД ОПШТИНА ПРЕМА УКУПНОМ БРОЈУ ТЕЛЕФОНСКИХ  
ПРЕТПЛАТНИКА У 2005. (наставак)

Редни бр.		Број становника процена стање 30.06.2005.	Број телефонских претплатника	Број телефонских претплатника на 100 становника	Ниво, Република Србија = 100	Ранг
38	Владичин Хан	23 079	5 204	23	62,8	142
39	Власотинце	32 518	5 599	17	48,0	153
40	Врање	87 215	25 916	30	82,8	91
41	Врњачка Бања	26 556	10 091	38	105,9	26
42	Гацин Хан	9 676	3 509	36	101,1	31
43	Голубац	9 523	2 019	21	59,1	148
44	Горњи Милановац	46 492	16 473	35	98,7	41
45	Деспотовац	24 700	7 754	31	87,5	76
46	Димитровград	11 167	3 999	36	99,8	35
47	Дољевац	18 939	5 539	29	81,5	96
48	Жабари	12 594	3 406	27	75,4	119
49	Жагубица	14 382	3 945	27	76,4	116
50	Житорађа	17 720	4 908	28	77,2	111
51	Зајечар	64 100	25 900	40	112,6	18
52	Ивањица	34 594	9 657	28	77,8	108
53	Јагодина	70 371	17 720	25	70,2	128
54	Кладово	22 873	7 374	32	89,8	66
55	Кнић	15 476	3 810	25	68,6	130
56	Књажевац	35 047	13 367	38	106,3	25
57	Косјерић	13 382	3 848	29	80,1	102
58	Коцељева	15 038	4 149	28	76,9	114
59	Крагујевац-град	175 198	62 728	36	99,8	36
60	Краљево	120 625	47 866	40	110,6	20
61	Крупањ	19 334	4 184	22	60,3	145
62	Крушевац	130 083	41 901	32	89,8	67
63	Куршумлија	20 730	6 488	31	87,2	80
64	Кучево	18 127	8 333	46	128,1	12
65	Лајковац	16 533	4 976	30	83,9	86
66	Лапово	7 977	2 301	29	80,4	99
67	Лебане	24 280	4 855	20	55,7	151
68	Лесковац	154 113	36 737	24	66,4	135
69	Лозница	85 219	25 519	30	83,4	90
70	Лучани	23 572	8 597	36	101,6	28
71	Љиг	13 985	4 997	36	99,6	38
72	Љубовија	16 154	3 280	20	56,6	150
73	Мајданпек	22 116	5 027	23	63,3	141
74	Мали Зворник	13 709	3 318	24	67,4	133
75	Мало Црниће	13 467	999	7	20,7	160
76	Медвеђа	10 491	1 432	14	38,0	155
77	Мерошина	14 442	3 963	27	76,5	115
78	Мионица	16 043	3 794	24	65,9	137
79	Неготин	41 995	14 936	36	99,1	40

<sup>1)</sup>Види фусноту <sup>1)</sup> на страни 36.

Табела 4а.

ПРЕГЛЕД ОПШТИНА ПРЕМА УКУПНОМ БРОЈУ ТЕЛЕФОНСКИХ  
ПРЕТПЛАТНИКА У 2005. (наставак)

Редни бр.		Број становника процена стање 30.06.2005.	Број телефонских претплатника	Број телефонских претплатника на 100 становника	Ниво, Република Србија = 100	Ранг
80	Град Ниш	253 214	108 191	43	119,1	14
81	Ниш	237 833	100 251	42	117,5	15
82	Нишка Бања	15 381	7 940	52	143,9	8
83	Нова Варош	19 213	6 181	32	89,7	68
84	Нови Пазар	90 947	21 650	24	66,3	136
85	Осечина	14 443	3 946	27	76,1	117
86	Параћин	57 633	4 016	7	19,4	161
87	Петровац	33 687	10 123	30	83,7	87
88	Пирот	62 174	22 322	36	100,1	34
89	Пожаревац	75 126	28 865	38	107,1	23
90	Пожега	31 432	10 072	32	89,3	70
91	Прешево	37 887	3 716	10	27,3	158
92	Прибој	29 447	7 542	26	71,4	127
93	Пријеполје	40 438	10 700	26	73,7	123
94	Прокупље	47 653	18 744	39	109,6	21
95	Ражањ	10 539	2 568	24	67,9	132
96	Рача	12 389	2 759	22	62,1	143
97	Рашка	26 265	9 116	35	96,7	42
98	Рековац	12 662	25 992	205	572,1	1
99	Свилајнац	25 150	8 292	33	91,9	58
100	Сврљиг	16 525	3 571	22	60,2	146
101	Сјеница	28 120	3 424	12	33,9	156
102	Смедерево	109 631	32 228	29	81,9	95
103	Смедеревска Паланка	54 894	17 971	33	91,2	61
104	Сокобања	17 802	6 488	36	101,6	29
105	Сурдулица	21 487	4 559	21	59,1	147
106	Топола	24 486	7 017	29	79,9	103
107	Трговиште	5 956	527	9	24,7	159
108	Трстеник	47 422	10 891	23	64,0	139
109	Тутин	31 182	1 232	4	11,0	162
110	Ћићевац	10 295	3 282	32	88,8	73
111	Ђуприја	32 875	11 152	34	94,5	49
112	Уб	31 272	8 122	26	72,4	125
113	Ужице	81 923	34 258	42	116,5	16
114	Црна Трава	2 159	509	24	65,7	138
115	Чајетина	15 509	8 634	56	155,1	7
116	Чачак	116 865	47 146	40	112,4	19
117	Шабац	121 287	41 809	34	96,1	46

<sup>1)</sup>Види фусноту <sup>1)</sup> на страни 36.

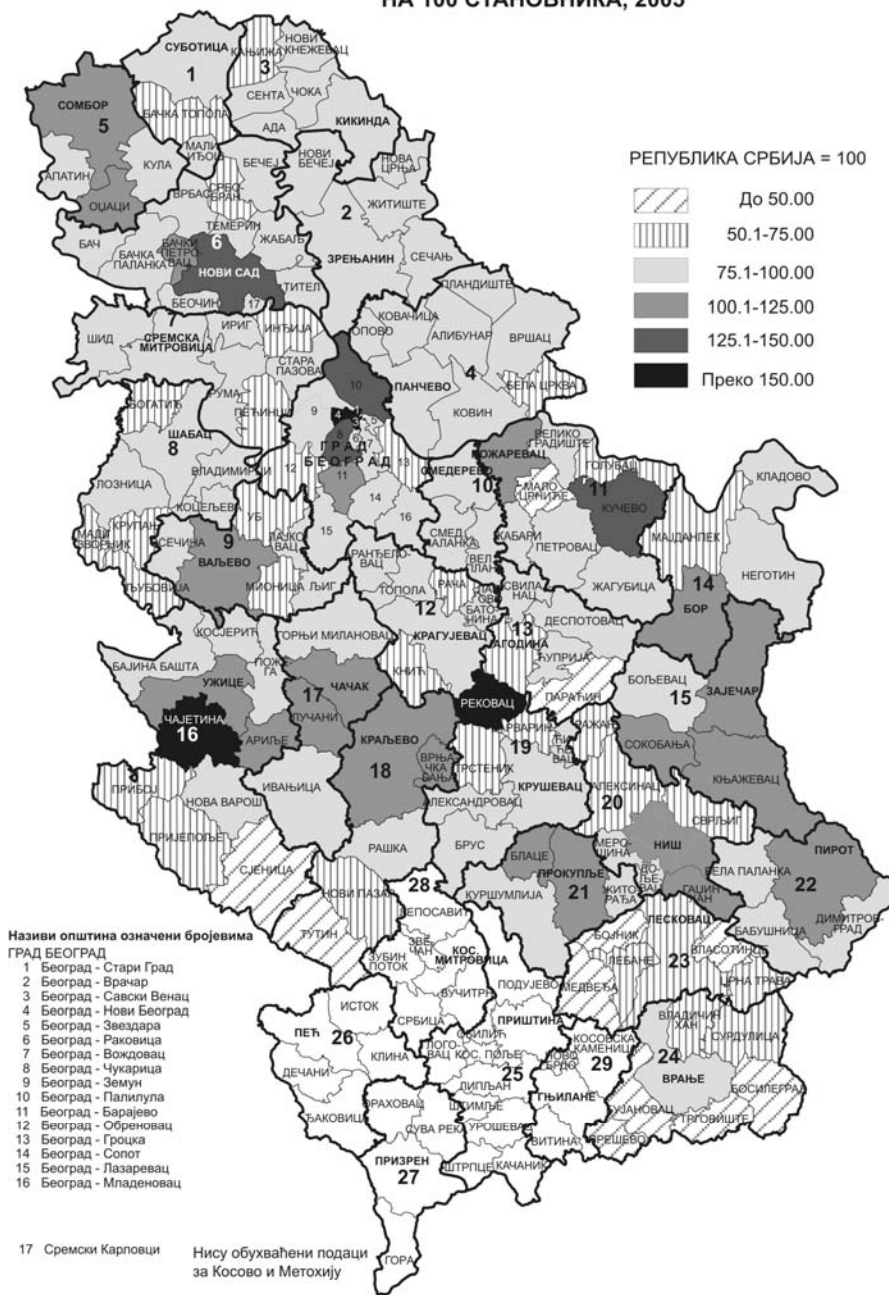
Табела 4а.

ПРЕГЛЕД ОПШТИНА ПРЕМА УКУПНОМ БРОЈУ ТЕЛЕФОНСКИХ  
ПРЕТПЛАТНИКА У 2005. (наставак)

Редни бр.		Број становника процена стање 30.06.2005.	Број телефонских претплатника	Број телефонских претплатника на 100 становника	Ниво, Република Србија = 100	Ранг
118	Ада	18 558	6 601	36	99,1	39
119	Алибунар	22 222	7 693	35	96,5	43
120	Апатин	31 666	10 815	34	95,2	47
121	Бач	15 711	5 009	32	88,8	72
122	Бачка Паланка	59 314	19 481	33	91,5	59
123	Бачка Топола	37 005	8 438	23	63,5	140
124	Бачки Петровац	14 317	5 551	39	108,0	22
125	Бела Црква	19 664	5 162	26	73,2	124
126	Беочин	15 880	4 979	31	87,4	78
127	Бечеј	39 912	11 014	28	76,9	113
128	Врбас	44 981	14 992	33	92,9	54
129	Вршац	53 828	15 481	29	80,1	101
130	Жабалъ	26 952	7 350	27	76,0	118
131	Житиште	19 383	6 513	34	93,6	50
132	Зрењанин	129 568	46 301	36	99,6	37
133	Инђија	49 548	13 261	27	74,6	120
134	Ириг	11 922	3 379	28	79,0	106
135	Кањижа	26 948	6 632	25	68,6	131
136	Киkinда	64 842	21 653	33	93,1	53
137	Ковачица	27 352	8 893	33	90,6	64
138	Ковин	37 418	10 813	29	80,5	98
139	Кула	47 216	14 618	31	86,3	82
140	Мали Иђош	13 073	3 923	30	83,6	88
141	Нова Црња	11 849	3 911	33	92,0	57
142	Нови Бечеј	25 918	7 294	28	78,4	107
143	Нови Кнежевац	12 346	3 956	32	89,3	71
144	Нови Сад-град	310 185	144 272	47	129,6	11
145	Опово	10 980	3 584	33	91,0	63
146	Оџаци	33 795	12 134	36	100,1	33
147	Панчево	126 716	43 863	35	96,5	44
148	Пећинци	22 303	5 317	24	66,4	134
149	Планиште	12 682	4 142	33	91,0	62
150	Рума	59 065	16 831	28	79,4	104
151	Сента	24 930	8 510	34	95,1	48
152	Сечањ	15 568	5 203	33	93,1	52
153	Сомбор	93 946	34 379	37	102,0	27
154	Србобран	17 326	3 820	22	61,4	144
155	Сремска Митровица	84 604	28 079	33	92,5	56
156	Сремски Карловци	8 809	3 046	35	96,4	45
157	Стара Пазова	72 252	20 060	28	77,4	110
158	Суботица	146 765	46 329	32	88,0	75
159	Темерин	28 309	8 763	31	86,3	83
160	Тител	16 635	5 210	31	87,3	79
161	Чока	13 133	4 035	31	85,6	84
162	Шид	37 522	10 858	29	80,6	97

<sup>1)</sup>Види фусноту <sup>1)</sup> на страни 36.

**СТЕПЕН РАЗВИЈЕНОСТИ ОПШТИНА  
ПРЕМА БРОЈУ ТЕЛЕФОНСКИХ ПРЕТПЛАТНИКА  
НА 100 СТАНОВНИКА, 2005**







Табела 46.

## ПРЕГЛЕД УПРАВНИХ ОКРУГА ПРЕМА УКУПНОМ БРОЈУ ТЕЛЕФОНСКИХ ПРЕТПЛАТНИКА У 2005.

Редни бр.		Број становника процена стање 30.06.2005.	Број телефонских претплатника	Број телефонских претплатника на 100 становника	Ниво, Република Србија = 100	Ранг
	<b>Република Србија<sup>1)</sup></b>	<b>7 440 769</b>	<b>2 670 057</b>	<b>36</b>	<b>100.0</b>	-
	Централна Србија	5 427 851	1 987 909	37	102.1	-
	Војводина	2 012 918	682 148	34	94.4	-
	Град Београд	1 589 260	777 836	49	136.4	-
1	Северно-бачки округ	197 919	58 690	30	82.6	20
2	Средње-банатски округ	204 382	69 222	34	94.4	8
3	Северно-банатски округ	162 435	51 387	32	88.2	16
4	Јужно-банатски округ	312 621	99 631	32	88.8	15
5	Западно-бачки округ	209 057	71 946	34	95.9	6
6	Јужно-бачки округ	597 010	233 487	39	109.0	1
7	Сремски округ	338 833	97 785	29	80.4	22
8	Мачвански округ	325 118	96 726	30	82.9	19
9	Колубарски округ	189 156	60 476	32	89.1	13
10	Подунавски округ	209 031	63 131	30	84.2	18
11	Браничевски округ	198 400	63 335	32	89.0	14
12	Шумадијски округ	296 223	96 766	33	91.0	11
13	Поморавски округ	224 874	74 926	33	92.9	9
14	Борски округ	142 240	46 584	33	91.3	10
15	Зајечарски округ	133 825	50 511	38	105.2	2
16	Златиборски округ	309 856	100 631	32	90.5	12
17	Моравички округ	222 845	81 873	37	102.4	4
18	Рашки округ	294 116	89 955	31	85.2	17
19	Расински округ	255 879	74 975	29	81.7	21
20	Нишавски округ	379 829	142 232	37	104.4	3
21	Топлички округ	100 254	35 808	36	99.5	5
22	Пиротски округ	102 868	34 926	34	94.6	7
23	Јабланички округ	237 765	51 372	22	60.2	23
24	Пчињски округ	229 361	45 846	20	55.7	24

<sup>1)</sup> Нису обухваћени подаци за Косово и Метохију.

Табела 5.

СТЕПЕН РАЗВИЈЕНОСТИ ОПШТИНА ПРЕМА ОДРЕЂЕНИМ ПОКАЗАТЕЉИМА<sup>1)</sup>, 2005.

Редни бр.		Кориговани народни доходак <sup>2)</sup> по становнику у дин.		Број запослених на 1000 становника		Промет у трговини на мало <sup>3)</sup> по становнику		Број телефонских претплатника на 100 становника	
		ниво РС=100	ранг	ниво РС=100	ранг	ниво РС=100	ранг	ниво РС=100	ранг
	<b>Република Србија<sup>4)</sup></b>	<b>100.0</b>	-	<b>100,0</b>	-	<b>100,0</b>	-	<b>100,0</b>	-
	Централна Србија	96.4	-	101,2	-	104,4	-	101,7	-
	Војводина	109.7	-	96,7	-	88,1	-	95,4	-
	<b>Недовољно развијене општине<sup>1)</sup></b>								
1	Бабушница	52.0	114	73.7	85	29.0	145	92.7	55
2	Блаце	72.5	72	56.1	128	34.0	128	119.8	13
3	Бојник	41.7	133	58.4	125	17.3	159	49.9	152
4	Босилеград	20.1	159	70.2	94	30.8	137	42.3	154
5	Брус	43.8	131	51.2	135	31.9	133	86.9	81
6	Бујановац	28.3	153	59.3	123	25.7	151	28.1	157
7	Владимирци	70.3	77	40.9	149	43.0	100	90.1	65
8	Власотинце	28.2	154	70.9	91	30.2	140	48.0	153
9	Гаџин Хан	96.5	35	129.2	10	95.2	21	101.1	31
10	Голубац	59.7	99	46.0	144	38.9	116	59.1	148
11	Дољевац	35.6	142	32.9	156	32.1	132	81.5	96
12	Жабари	78.6	60	32.5	157	36.9	120	75.4	119
13	Жагубица	34.6	144	47.3	140	18.5	157	76.4	116
14	Житорађа	44.7	126	27.1	161	51.0	80	77.2	111
15	Коцељева	58.2	103	59.3	122	44.5	97	76.9	114
16	Крупањ	38.6	138	38.4	151	35.1	124	60.3	145
17	Куршумлија	44.1	129	73.9	84	39.9	111	87.2	80
18	Кучево	36.7	141	65.8	108	40.2	110	128.1	12
19	Лебане	30.0	152	57.4	126	30.6	139	55.7	151
20	Љубовија	68.0	82	65.0	111	20.9	155	56.6	150
21	Мали Зворник	40.3	135	75.0	80	53.2	74	67.4	133
22	Мало Црниће	50.4	115	27.0	162	42.5	101	20.7	160
23	Медвеђа	17.6	161	52.1	133	23.2	153	38.0	155
24	Мерошина	49.4	120	37.5	152	29.7	141	76.5	115
25	Мионица	71.5	73	42.4	147	45.1	94	65.9	137
26	Осечина	67.2	83	41.3	148	33.8	129	76.1	117
27	Петровац	57.8	104	68.7	98	65.8	50	83.7	87
28	Прешево	14.8	162	34.4	155	18.5	156	27.3	158
29	Пријепоље	38.7	137	70.8	92	78.7	37	73.7	123

<sup>1)</sup> Чланом 2. Закона о недовољно развијеним подручјима Републике Србије до 2005. Године ("Сл. гласник РС", бр.53/95), утврђени су показатељи за мерење степена развијености, а чл. 3. и 6. тог закона утврђене су недовољно развијене општине, односно најнеразвијеније општине.

<sup>2)</sup> Корекција народног дохотка је извршена двогодишњим просеком народног дохотка пољопривреде из 2004. и 2005. године (без ПДВ-а). Кориговани народни доходак је обрачунат и исказан без ПДВ-а. Вредност коригованог народног дохотка за 2005. годину је обрачуната и приказана без пореза на додатну вредност тако да подаци за 2005. годину нису упоредиви са претходним годинама.

<sup>3)</sup> Процене промета трговине на мало на нивоу општине урађене су на основу податка о укупном износу промета у трговини на мало (без ПДВ-а) за Републику Србију и процентуалног учешћа појединачне општине у укупном друштвеном производу трговине на мало као гране (без ПДВ-а). Промет у трговини на мало за 2005. годину је процењен и исказан без пореза на додатну вредност тако да подаци за 2005. годину нису упоредиви са претходним годинама.

<sup>4)</sup> Нису обухваћени подаци за Косово и Метохију.

Табела 5.

СТЕПЕН РАЗВИЈЕНОСТИ ОПШТИНА ПРЕМА ОДРЕЂЕНИМ ПОКАЗАТЕЉИМА<sup>1)</sup>, 2005.  
(наставка)

Редни бр.		Кориговани народни доходак <sup>2)</sup> по становнику у дин.		Број запослених на 1000 становника		Промет у трговини на мало <sup>3)</sup> по становнику		Број телефонских претплатника на 100 становника	
		ниво РС=100	ранг	ниво РС=100	ранг	ниво РС=100	ранг	ниво РС=100	ранг
30	Ражањ	34.6	143	34.4	154	12.7	162	67.9	132
31	Рековац	48.0	124	40.6	150	32.7	131	572.1	1
32	Сјеница	32.8	149	51.7	134	25.7	152	33.9	156
33	Сурдулица	37.6	139	99.3	33	60.7	60	59.1	147
34	Трговиште	26.2	156	69.9	96	14.5	161	24.7	159
35	Тутин	25.4	158	31.1	160	67.7	48	11.0	162
36	Црна Трава	52.6	113	250.8	4	15.0	160	65.7	138
37	Житиште	88.2	47	62.6	117	41.7	104	93.6	50
	<b>Најнеразвијеније општине<sup>1)</sup></b>								
1	Бојник	41.7	133	58.4	125	17.3	159	49.9	152
2	Босилеград	20.1	159	70.2	94	30.8	137	42.3	154
3	Бујановац	28.3	153	59.3	123	25.7	151	28.1	157
4	Гаџин Хан	96.5	35	129.2	10	95.2	21	101.1	31
5	Жагубица	34.6	144	47.3	140	18.5	157	76.4	116
6	Житорађа	44.7	126	27.1	161	51.0	80	77.2	111
7	Куршумлија	44.1	129	73.9	84	39.9	111	87.2	80
8	Медвеђа	17.6	161	52.1	133	23.2	153	38.0	155
9	Прешево	14.8	162	34.4	155	18.5	156	27.3	158
10	Трговиште	26.2	156	69.9	96	14.5	161	24.7	159
11	Тутин	25.4	158	31.1	160	67.7	48	11.0	162
12	Црна Трава	52.6	113	250.8	4	15.0	160	65.7	138
	<b>Остале општине<sup>1)</sup></b>								
1	Александровац	61.1	97	61.8	118	50.4	83	79.1	105
2	Алексинач	49.4	121	60.1	120	42.4	103	74.4	121
3	Аранђеловац	83.6	55	104.1	25	56.2	69	85.0	85
4	Ариље	102.9	32	91.3	45	44.6	96	106.9	24
5	Бајина Башта	25.5	157	63.5	116	41.7	105	82.5	93
6	Баточина	77.6	62	64.1	114	46.2	93	83.5	89
7	Бела Паланка	34.5	145	80.7	64	27.7	150	76.9	112
8	Београд-Барајево	32.9	148	64.2	113	34.3	127	114.6	17
9	Београд-Вождовац	109.5	28	94.2	39	114.9	12	156.3	6
10	Београд-Врачар	295.3	3	253.2	3	216.5	5	209.7	4
11	Београд-Гроцка	48.9	122	50.7	137	48.6	88	71.7	126
12	Београд-Звездара	89.5	45	102.2	27	153.9	8	91.3	60
13	Београд-Земун	145.2	11	105.0	24	138.5	10	93.5	51
14	Београд-Лазаревац	209.7	5	137.5	8	52.2	76	87.4	77

<sup>1)2)3)</sup> и <sup>4)</sup> Види фусноту <sup>1)2)3)</sup> и <sup>4)</sup> на страни 42.

Табела 5.

СТЕПЕН РАЗВИЈЕНОСТИ ОПШТИНА ПРЕМА ОДРЕЂЕНИМ ПОКАЗАТЕЉИМА<sup>1)</sup>, 2005.  
(наставак)

Редни бр.		Кориговани народни доходак <sup>2)</sup> по становнику у дин.		Број запослених на 1000 становника		Промет у трговини на мало <sup>3)</sup> по становнику		Број телефонских претплатника на 100 становника	
		ниво РС=100	ранг	ниво РС=100	ранг	ниво РС=100	ранг	ниво РС=100	ранг
15	Београд-Младеновац	75.5	66	81.7	61	80.4	34	80.2	100
16	Београд-Н. Београд	246.4	4	133.6	9	261.6	4	159.9	5
17	Београд-Обреновац	103.4	31	71.7	87	48.7	87	56.7	149
18	Београд-Палилула	157.1	9	141.6	7	173.5	6	131.0	10
19	Београд-Раковица	40.3	136	65.8	107	57.8	65	82.8	92
20	Београд-Савски Венац	545.9	1	756.8	1	319.1	3	344.0	3
21	Београд-Сопот	110.0	27	126.2	11	97.0	20	89.5	69
22	Београд-Стари Град	474.7	2	521.7	2	599.8	1	441.1	2
23	Београд-Чукарица	75.1	68	79.4	67	62.5	56	138.7	9
24	Богатић	65.3	90	53.5	131	53.1	75	69.9	129
25	Бољевац	49.8	119	54.8	129	29.4	143	88.7	74
26	Бор	44.4	127	110.3	21	31.8	134	100.5	32
27	Ваљево	76.0	64	119.6	12	71.2	42	101.2	30
28	Варварин	41.9	132	42.6	146	35.8	123	74.1	122
29	Велика Плана	58.8	101	66.5	104	51.6	79	82.3	94
30	Велико Градиште	78.0	61	48.7	138	57.9	64	77.5	109
31	Владичин Хан	33.4	147	82.8	58	43.2	99	62.8	142
32	Врање	88.5	46	100.8	30	69.6	44	82.8	91
33	Врњачка Бања	76.7	63	115.1	16	80.5	33	105.9	26
34	Горњи Милановац	125.5	18	95.4	38	38.9	114	98.7	41
35	Деспотовац	90.6	43	69.4	97	54.2	72	87.5	76
36	Димитровград	44.1	128	100.8	31	38.9	115	99.8	35
37	Зајечар	61.2	95	94.0	40	90.3	25	112.6	18
38	Ивањица	71.4	74	100.8	29	31.5	135	77.8	108
39	Јагодина	76.0	65	169.3	5	64.4	53	70.2	128
40	Кладово	17.8	160	65.9	106	59.6	61	89.8	66
41	Кнић	84.1	54	36.9	153	84.6	30	68.6	130
42	Књажевац	54.6	109	78.2	74	50.5	82	106.3	25
43	Косјерић	133.6	14	66.1	105	47.7	89	80.1	102
44	Крагујевац-град	61.1	96	110.8	20	57.7	66	99.8	36
45	Краљево	66.0	86	101.7	28	86.3	28	110.6	20
46	Крушевац	73.8	70	87.1	50	64.1	54	89.8	67
47	Лајковац	52.7	112	67.5	100	57.3	68	83.9	86
48	Лапово	81.4	58	96.5	35	57.5	67	80.4	99
49	Лесковац	50.4	116	80.1	65	49.4	85	66.4	135
50	Лозница	48.7	123	87.6	49	63.3	55	83.4	90
51	Лучани	85.9	51	67.8	99	50.7	81	101.6	28
52	Љиг	65.3	89	65.4	109	39.8	112	99.6	38
53	Мајданпек	26.6	155	100.3	32	30.8	138	63.3	141
54	Неготин	63.9	91	70.4	93	69.4	46	99.1	40

<sup>1)2)3) и 4)</sup> Види фусноту <sup>1)2)3) и 4)</sup> на страни 42.

Табела 5.

СТЕПЕН РАЗВИЈЕНОСТИ ОПШТИНА ПРЕМА ОДРЕЂЕНИМ ПОКАЗАТЕЉИМА<sup>1)</sup>, 2005.  
(наставка)

Редни бр.		Кориговани народни доходак <sup>2)</sup> по становнику у дин.		Број запослених на 1000 становника		Промет у трговини на мало <sup>3)</sup> по становнику		Број телефонских претплатника на 100 становника	
		ниво РС=100	ранг	ниво РС=100	ранг	ниво РС=100	ранг	ниво РС=100	ранг
55	Град Ниш	120.8	20	114.3	17	102.8	16	119.1	14
56	Ниш	125.6	17	118.2	13	108.0	13	117.5	15
57	Нишка Бања	46.0	125	52.9	132	22.5	154	143.9	8
58	Нова Варош	56.5	106	83.3	55	83.1	31	89.7	68
59	Нови Пазар	37.5	140	76.1	79	42.5	102	66.3	136
60	Параћин	85.9	52	76.3	78	79.6	36	19.4	161
61	Пирот	85.3	53	116.7	14	35.8	122	100.1	34
62	Пожаревац	111.4	26	102.3	26	142.9	9	107.1	23
63	Пожега	74.4	69	70.1	95	37.9	117	89.3	70
64	Прибој	34.2	146	81.7	60	27.9	149	71.4	127
65	Прокупље	49.9	118	81.2	62	58.3	63	109.6	21
66	Рача	58.5	102	58.8	124	29.3	144	62.1	143
67	Рашка	54.7	108	86.4	52	74.0	39	96.7	42
68	Свилајнац	70.3	76	66.9	103	86.8	27	91.9	58
69	Сврљиг	31.8	151	78.2	72	18.0	158	60.2	146
70	Смедерево	32.7	150	99.1	34	49.4	86	81.9	95
71	Смедеревска Паланка	62.5	93	71.1	89	66.1	49	91.2	61
72	Сокобања	54.0	110	78.3	71	41.4	107	101.6	29
73	Топола	81.5	57	54.5	130	89.0	26	79.9	103
74	Трстеник	59.4	100	87.7	48	37.6	119	64.0	139
75	Ћићевац	56.0	107	85.9	53	62.2	57	88.8	73
76	Ђуприја	66.4	84	78.2	73	90.9	24	94.5	49
77	Уб	56.5	105	46.5	142	45.0	95	72.4	125
78	Ужице	90.9	42	111.3	19	72.9	40	116.5	16
79	Чајетина	70.4	75	81.8	59	107.7	14	155.1	7
80	Чачак	90.9	41	95.5	37	92.6	22	112.4	19
81	Шабач	137.0	12	84.0	54	99.3	18	96.1	46
82	Ада	82.2	56	86.8	51	36.6	121	99.1	39
83	Алибунар	63.3	92	59.9	121	41.3	108	96.5	43
84	Апатин	134.1	13	78.4	70	159.3	7	95.2	47
85	Бач	91.7	40	78.6	69	51.7	77	88.8	72
86	Бачка Паланка	130.0	16	95.5	36	58.9	62	91.5	59
87	Бачка Топола	93.2	38	79.9	66	53.5	73	63.5	140
88	Бачки Петровац	69.0	80	80.9	63	61.6	58	108.0	22
89	Бела Црква	73.3	71	64.7	112	28.5	146	73.2	124
90	Беочин	169.1	8	82.8	57	127.3	11	87.4	78
91	Бечеј	207.8	6	92.5	43	47.2	90	76.9	113
92	Врбас	117.9	22	115.9	15	55.1	71	92.9	54
93	Вршац	154.6	10	109.4	22	69.6	45	80.1	101
94	Жабалъ	90.4	44	65.1	110	51.7	78	76.0	118
95	Зрењанин	111.6	25	89.8	46	100.7	17	99.6	37

<sup>1)2)3)</sup> и <sup>4)</sup> Види фусноту <sup>1)2)3)</sup> и <sup>4)</sup> на страни 42.

Табела 5.

СТЕПЕН РАЗВИЈЕНОСТИ ОПШТИНА ПРЕМА ОДРЕЂЕНИМ ПОКАЗАТЕЉИМА<sup>1)</sup>, 2005.  
(наставка)

Редни бр.		Кориговани народни доходак <sup>2)</sup> по становнику у дин.		Број запослених на 1000 становника		Промет у трговини на мало <sup>3)</sup> по становнику		Број телефонских претплатника на 100 становника	
		ниво РС=100	ранг	ниво РС=100	ранг	ниво РС=100	ранг	ниво РС=100	ранг
96	Инђија	66.4	85	71.5	88	60.8	59	74.6	120
97	Ириг	62.1	94	50.9	136	41.6	106	79.0	106
98	Кањижа	108.4	29	78.2	75	91.2	23	68.6	131
99	Кикинда	132.2	15	93.6	41	77.2	38	93.1	53
100	Ковачица	75.4	67	48.0	139	29.6	142	90.6	64
101	Ковин	78.6	59	74.5	83	44.1	98	80.5	98
102	Кула	113.9	24	79.1	68	55.6	70	86.3	82
103	Мали Иђош	43.9	130	63.9	115	46.3	92	83.6	88
104	Нова Црња	86.4	50	46.3	143	34.8	125	92.0	57
105	Нови Бечеј	65.5	88	60.3	119	37.9	118	78.4	107
106	Нови Кнежевац	88.2	48	74.6	82	46.8	91	89.3	71
107	Нови Сад-град	201.1	7	164.1	6	463.2	2	129.6	11
108	Опово	103.8	30	31.6	159	40.3	109	91.0	63
109	Оџаци	94.1	36	83.2	56	39.6	113	100.1	33
110	Панчево	119.6	21	107.2	23	98.1	19	96.5	44
111	Пећинци	98.1	33	67.3	101	65.5	51	66.4	134
112	Пландиште	50.0	117	77.6	76	28.4	147	91.0	62
113	Рума	92.3	39	71.9	86	69.8	43	79.4	104
114	Сента	121.8	19	88.0	47	83.0	32	95.1	48
115	Сечањ	97.4	34	57.2	127	28.3	148	93.1	52
116	Сомбор	94.0	37	91.6	44	80.0	35	102.0	27
117	Србобран	70.2	78	67.2	102	71.4	41	61.4	144
118	Сремска Митровица	70.2	79	74.7	81	69.1	47	92.5	56
119	Сремски Карловци	41.3	134	32.3	158	33.5	130	96.4	45
120	Стара Пазова	65.5	87	92.6	42	64.6	52	77.4	110
121	Суботица	117.1	23	113.9	18	104.2	15	88.0	75
122	Темерин	68.6	81	77.1	77	85.2	29	86.3	83
123	Тител	54.0	111	46.7	141	31.2	136	87.3	79
124	Чока	60.2	98	45.7	145	34.5	126	85.6	84
125	Шид	86.7	49	70.9	90	49.5	84	80.6	97

<sup>1)2)3)</sup> и <sup>4)</sup> Види фусноту <sup>1)2)3)</sup> и <sup>4)</sup> на страни 42.





Табела 6а.

ПРЕГЛЕД ОПШТИНА ПРЕМА ДУЖИНИ ЛОКАЛНИХ ПУТЕВА<sup>1)</sup> У 2005.

		КМ	
Редни број		Укупно	Савремени путеви
	<b>Република Србија<sup>2)</sup></b>	<b>23 085</b>	<b>10 423</b>
	Централна Србија	20 524	8 538
	Војводина	2 561	1 885
1	Александровац	348	137
2	Алексинац	168	142
3	Аранђеловац	147	92
4	Ариље	246	100
5	Бабушница	156	61
6	Бајина Башта	734	219
7	Баточина	56	38
8	Бела Паланка	129	55
9	Град Београд	259	233
10	Блаце	158	91
11	Богатић	150	79
12	Бојник	90	37
13	Бољевац	125	61
14	Бор	152	71
15	Босилеград	411	
16	Брус	433	57
17	Бујановац	266	116
18	Ваљево	248	171
19	Варварин	64	40
20	Велика Плана	449	178
21	Велико Градиште	96	72
22	Владимирци	175	88
23	Владичин Хан	274	34
24	Власотинце	233	39
25	Врање	425	123
26	Врњачка Бања	203	137
27	Гацин Хан	81	81
28	Голубац	68	40
29	Горњи Милановац	282	165
30	Деспотовац	91	77
31	Димитровград	118	12
32	Доњевац	64	48
33	Жабари	45	20
34	Жагубица	102	52
35	Житорађа	55	44
36	Зајечар	194	109
37	Ивањица	174	60

<sup>1)</sup>У укупну дужину путева, као и код магистралних путева, није урачуната дужина ауто-путева.<sup>2)</sup>Нису обухваћени подаци за Косово и Метохију. Подаци за појединачне општине града Београда нису расположиви.

Табела 6а.

ПРЕГЛЕД ОПШТИНА ПРЕМА ДУЖИНИ ЛОКАЛНИХ ПУТЕВА<sup>1)</sup> У 2005. (наставак)

Редни број		КМ	
		Укупно	Савремени путеви
38	Јагодина	162	134
39	Кладово	144	32
40	Кнић	96	70
41	Књажевац	266	220
42	Косјерић	82	61
43	Коцељева	749	29
44	Крагујевац-град	304	253
45	Краљево	326	151
46	Крупањ	223	76
47	Крушевац	296	180
48	Куршумлија	284	15
49	Кучево	154	74
50	Лајковац	74	54
51	Лапово	89	67
52	Лебане	199	18
53	Лесковац	397	181
54	Лозница	355	175
55	Лучани	184	138
56	Љиг	146	67
57	Љубовија	110	18
58	Мајданпек	201	19
59	Мали Зворник	126	24
60	Мало Црниће	77	45
61	Медвеђа	203	106
62	Мерошина	76	59
63	Мионица	202	107
64	Неготин	221	142
65	Град Ниш	257	234
66	Ниш	197	174
67	Нишка Бања	60	60
68	Нова Варош	407	37
69	Нови Пазар	582	54
70	Осечина	175	25
71	Параћин	139	96
72	Петровац	126	86
73	Пирот	103	75
74	Пожаревац	61	43
75	Пожега	146	113
76	Прешево	171	57
77	Прибој	72	24
78	Пријеполје	342	119
79	Прокупље	226	96

<sup>1)</sup> и <sup>2)</sup> Види фусноту <sup>1)</sup> и <sup>2)</sup> на страни 49.

Табела 6а.

ПРЕГЛЕД ОПШТИНА ПРЕМА ДУЖИНИ ЛОКАЛНИХ ПУТЕВА<sup>1)</sup> У 2005. (наставак)

Редни број		КМ	
		Укупно	Савремени путеви
80	Ражањ	75	58
81	Рача	173	67
82	Рашка	375	88
83	Рековац	88	39
84	Свилајнац	78	61
85	Сврљиг	155	87
86	Сјеница	329	7
87	Смедерево	77	77
88	Смедеревска Паланка	147	112
89	Сокобања	83	72
90	Сурдулица	90	38
91	Топола	170	114
92	Трговиште	364	2
93	Трстеник	168	113
94	Тутин	565	17
95	Ћићевац	33	11
96	Ћуприја	127	32
97	Уб	116	53
98	Ужице	257	147
99	Црна Трава	100	3
100	Чајетина	280	161
101	Чачак	348	228
102	Шабац	304	198

<sup>1)</sup> и <sup>2)</sup> Види фусноту <sup>1)</sup> и <sup>2)</sup> на страни 49.

Табела 6а.

ПРЕГЛЕД ОПШТИНА ПРЕМА ДУЖИНИ ЛОКАЛНИХ ПУТЕВА<sup>1)</sup> У 2005. (наставак)

Редни број		КМ	
		Укупно	Савремени путеви
103	Ада	84	42
104	Алибунар	10	10
105	Апатин	34	25
106	Бач	74	60
107	Бачка Паланка	22	22
108	Бачка Топола	44	40
109	Бачки Петровац	22	22
110	Бела Црква	39	39
111	Беоцин	33	33
112	Бечеј	33	27
113	Врбас	10	10
114	Вршац	89	89
115	Жабалъ	36	12
116	Житиште	34	25
117	Зрењанин	220	177
118	Инђија	113	55
119	Ириг	70	53
120	Кањижа	60	60
121	Киkinда	66	66
122	Ковачица	10	10
123	Ковин	43	43
124	Кула	74	42
125	Мали Иђош	68	16
126	Нова Црња	14	14
127	Нови Бечеј	5	5
128	Нови Кнежевац	4	4
129	Нови Сад-град	102	102
130	Опово	50	14
131	Оџаци	38	38
132	Панчево	73	69
133	Пећинци	27	27
134	Пландиште	112	30
135	Рума	119	83
136	Сента	25	25
137	Сечањ	18	18
138	Сомбор	110	110
139	Србобран	-	-
140	Сремска Митровица	103	103
141	Сремски Карловци	11	11
142	Стара Пазова	66	63
143	Суботица	291	115
144	Темерин	16	5
145	Тител	17	17
146	Чока	9	9
147	Шид	63	45

<sup>1)</sup> и <sup>2)</sup> Види фусноту <sup>1)</sup> и <sup>2)</sup> на страни 49.

Табела 66.

ПРЕГЛЕД УПРАВНИХ ОКРУГА ПРЕМА ДУЖИНИ ЛОКАЛНИХ ПУТЕВА<sup>1)</sup> У 2005.

		КМ	
Редни број		Укупно	Савремени путеви
	<b>Република Србија<sup>2)</sup></b>	<b>23 085</b>	<b>10 423</b>
	Централна Србија	20 524	8 538
	Војводина	2 561	1 885
	Град Београд	259	233
1	Северно-бачки округ	403	171
2	Средње-банатски округ	291	239
3	Северно-банатски округ	248	206
4	Јужно-банатски округ	426	304
5	Западно-бачки округ	256	215
6	Јужно-бачки округ	376	321
7	Сремски округ	561	429
8	Мачвански округ	2 192	687
9	Колубарски округ	961	477
10	Подунавски округ	673	367
11	Браничевски округ	729	432
12	Шумадијски округ	1 035	701
13	Поморавски округ	685	439
14	Борски округ	718	264
15	Зајечарски округ	668	462
16	Златиборски округ	2 895	988
17	Моравички округ	988	591
18	Рашки округ	2 051	447
19	Расински округ	1 342	538
20	Нишавски округ	876	709
21	Топлички округ	723	246
22	Пиротски округ	506	203
23	Јабланички округ	1 222	384
24	Пчињски округ	2 001	370

<sup>1)</sup> У укупну дужину путева, као и код магистралних путева, није урачуната дужина ауто-путева.

<sup>2)</sup> Нису обухваћени подаци за Косово и Метохију.

Табела 7а.

## ПРЕГЛЕД ОПШТИНА ПРЕМА СТЕПЕНУ ОБРАЗОВАЊА СТАНОВНИШТВА СТАРОГ

Редни број		Пол	Укупно	Без школске спреме	1-3 разреда основне школе	4-7 разреда основне школе
	<b>Република Србија<sup>1)</sup></b>	<b>свега</b>	<b>6 321 231</b>	<b>357 469</b>	<b>126 127</b>	<b>896 847</b>
		<b>женско</b>	<b>3 279 564</b>	<b>280 478</b>	<b>88 610</b>	<b>522 831</b>
	Централна Србија	<b>свега</b>	<b>4 611 453</b>	<b>282 097</b>	<b>91 401</b>	<b>651 184</b>
		женско	2 389 391	224 683	64 388	368 625
	Војводина	<b>свега</b>	<b>1 709 778</b>	<b>75 372</b>	<b>34 726</b>	<b>245 663</b>
		женско	890 173	55 795	24 222	154 206
1	Александровац	<b>свега</b>	<b>24 910</b>	<b>2 401</b>	<b>1 087</b>	<b>5 917</b>
		женско	12 522	2 036	722	2 847
2	Алексинач	<b>свега</b>	<b>49 165</b>	<b>4 046</b>	<b>1 306</b>	<b>11 798</b>
		женско	25 108	3 071	922	6 489
3	Аранђеловац	<b>свега</b>	<b>40 545</b>	<b>1 708</b>	<b>946</b>	<b>6 574</b>
		женско	20 954	1 358	714	3 694
4	Ариље	<b>свега</b>	<b>16 462</b>	<b>1 086</b>	<b>590</b>	<b>2 807</b>
		женско	8 399	944	436	1 368
5	Бабушница	<b>свега</b>	<b>14 038</b>	<b>1 794</b>	<b>711</b>	<b>3 709</b>
		женско	6 987	1 525	397	1 801
6	Бајина Башта	<b>свега</b>	<b>24 720</b>	<b>2 539</b>	<b>831</b>	<b>5 169</b>
		женско	12 474	2 235	545	2 527
7	Баточина	<b>свега</b>	<b>10 314</b>	<b>586</b>	<b>314</b>	<b>2 264</b>
		женско	5 192	480	243	1 228
8	Бела Паланка	<b>свега</b>	<b>12 441</b>	<b>823</b>	<b>214</b>	<b>3 076</b>
		женско	6 176	650	126	1 820
9	Барајево	<b>свега</b>	<b>20 969</b>	<b>1 061</b>	<b>404</b>	<b>2 965</b>
		женско	10 563	868	335	1 762
10	Вождовац	<b>свега</b>	<b>130 606</b>	<b>3 157</b>	<b>715</b>	<b>5 614</b>
		женско	70 265	2 343	594	4 205
11	Врачар	<b>свега</b>	<b>51 755</b>	<b>812</b>	<b>118</b>	<b>902</b>
		женско	29 396	493	102	765
12	Гроцка	<b>свега</b>	<b>62 826</b>	<b>2 988</b>	<b>901</b>	<b>5 665</b>
		женско	31 881	2 392	653	3 393
13	Звездара	<b>свега</b>	<b>114 022</b>	<b>2 574</b>	<b>500</b>	<b>4 240</b>
		женско	61 250	1 747	415	3 201
14	Земун	<b>свега</b>	<b>162 013</b>	<b>4 792</b>	<b>1 210</b>	<b>10 455</b>
		женско	85 106	3 655	945	7 665
15	Лазаревац	<b>свега</b>	<b>48 450</b>	<b>2 606</b>	<b>875</b>	<b>6 888</b>
		женско	24 844	2 095	646	4 107
16	Младеновац	<b>свега</b>	<b>44 269</b>	<b>2 057</b>	<b>807</b>	<b>6 792</b>
		женско	22 896	1 637	617	4 007
17	Нови Београд	<b>свега</b>	<b>189 654</b>	<b>3 032</b>	<b>555</b>	<b>5 019</b>
		женско	102 028	1 932	451	4 169
18	Обреновац	<b>свега</b>	<b>59 607</b>	<b>3 446</b>	<b>1 034</b>	<b>7 622</b>
		женско	30 382	2 776	704	4 505
19	Палилула	<b>свега</b>	<b>131 939</b>	<b>3 949</b>	<b>699</b>	<b>6 495</b>
		женско	70 515	2 759	564	4 701
20	Раковица	<b>свега</b>	<b>84 764</b>	<b>1 801</b>	<b>428</b>	<b>3 408</b>
		женско	44 779	1 297	380	2 634

<sup>1)</sup> Нису обухваћени подаци за Косово и Метохију.

Табела 7а.

## 15 И ВИШЕ ГОДИНА, ПРЕМА ПОПИСУ 2002.

Основно образовање	Средње образовање	Више и високо образовање			Непознато
		свега	више	високо	
<b>1 509 466</b>	<b>2 596 348</b>	<b>697 000</b>	<b>285 056</b>	<b>411 944</b>	<b>137 974</b>
<b>810 774</b>	<b>1 194 665</b>	<b>323 715</b>	<b>134 868</b>	<b>188 847</b>	<b>58 491</b>
<b>1 083 899</b>	<b>1 845 166</b>	<b>534 919</b>	<b>211 571</b>	<b>323 348</b>	<b>122 787</b>
578 036	856 099	245 495	97 987	147 508	52 065
<b>425 567</b>	<b>751 182</b>	<b>162 081</b>	<b>73 485</b>	<b>88 596</b>	<b>15 187</b>
232 738	338 566	78 220	36 881	41 339	6 426
<b>6 424</b>	<b>7 254</b>	<b>1 388</b>	<b>734</b>	<b>654</b>	<b>439</b>
2 977	3 176	571	339	232	193
<b>13 897</b>	<b>12 619</b>	<b>2 769</b>	<b>1 509</b>	<b>1 260</b>	<b>2 730</b>
7 053	5 265	1 204	681	523	1 104
<b>10 077</b>	<b>17 453</b>	<b>3 335</b>	<b>1 794</b>	<b>1 541</b>	<b>452</b>
5 340	8 040	1 597	886	711	211
<b>4 545</b>	<b>6 325</b>	<b>961</b>	<b>490</b>	<b>471</b>	<b>148</b>
2 209	2 935	445	228	217	62
<b>3 595</b>	<b>3 445</b>	<b>570</b>	<b>351</b>	<b>219</b>	<b>214</b>
1 522	1 440	216	150	66	86
<b>6 609</b>	<b>8 166</b>	<b>1 301</b>	<b>721</b>	<b>580</b>	<b>105</b>
3 127	3 446	556	314	242	38
<b>2 518</b>	<b>4 012</b>	<b>494</b>	<b>300</b>	<b>194</b>	<b>126</b>
1 311	1 667	210	134	76	53
<b>3 353</b>	<b>3 977</b>	<b>752</b>	<b>422</b>	<b>330</b>	<b>246</b>
1 654	1 525	313	189	124	88
<b>5 389</b>	<b>9 557</b>	<b>1 200</b>	<b>680</b>	<b>520</b>	<b>393</b>
2 827	4 131	475	291	184	165
<b>22 535</b>	<b>66 772</b>	<b>28 204</b>	<b>9 205</b>	<b>18 999</b>	<b>3 609</b>
14 083	33 731	13 553	4 328	9 225	1 756
<b>5 930</b>	<b>22 110</b>	<b>20 683</b>	<b>4 134</b>	<b>16 549</b>	<b>1 200</b>
3 811	12 780	10 838	2 230	8 608	607
<b>16 440</b>	<b>31 575</b>	<b>4 499</b>	<b>2 386</b>	<b>2 113</b>	<b>758</b>
8 940	14 151	2 048	1 115	933	304
<b>19 010</b>	<b>59 821</b>	<b>25 829</b>	<b>8 367</b>	<b>17 462</b>	<b>2 048</b>
11 867	30 301	12 771	4 226	8 545	948
<b>34 059</b>	<b>84 801</b>	<b>23 944</b>	<b>9 755</b>	<b>14 189</b>	<b>2 752</b>
20 110	40 315	11 155	4 488	6 667	1 261
<b>12 400</b>	<b>21 505</b>	<b>3 454</b>	<b>1 713</b>	<b>1 741</b>	<b>722</b>
7 149	9 015	1 570	778	792	262
<b>11 685</b>	<b>18 657</b>	<b>3 470</b>	<b>1 686</b>	<b>1 784</b>	<b>801</b>
6 196	8 468	1 609	826	783	362
<b>26 701</b>	<b>94 013</b>	<b>58 673</b>	<b>19 009</b>	<b>39 664</b>	<b>1 661</b>
17 423	50 902	26 214	8 434	17 780	937
<b>15 818</b>	<b>26 759</b>	<b>3 871</b>	<b>1 844</b>	<b>2 027</b>	<b>1 057</b>
8 649	11 501	1 861	929	932	386
<b>26 667</b>	<b>67 654</b>	<b>23 710</b>	<b>7 779</b>	<b>15 931</b>	<b>2 765</b>
15 777	33 447	12 021	3 951	8 070	1 246
<b>15 014</b>	<b>46 197</b>	<b>15 978</b>	<b>5 972</b>	<b>10 006</b>	<b>1 938</b>
9 513	22 672	7 393	2 810	4 583	890

Табела 7а.

## ПРЕГЛЕД ОПШТИНА ПРЕМА СТЕПЕНУ ОБРАЗОВАЊА СТАНОВНИШТВА СТАРОГ

Редни број		Пол	Укупно	Без школске спреме	1-3 разреда основне школе	4-7 разреда основне школе
21	Савски Венац	<b>свега</b>	<b>37 099</b>	<b>451</b>	<b>86</b>	<b>815</b>
		женско	20 503	301	71	696
22	Сопот	<b>свега</b>	<b>17 260</b>	<b>821</b>	<b>432</b>	<b>3 408</b>
		женско	8 789	661	345	2 012
23	Стари Град	<b>свега</b>	<b>49 264</b>	<b>651</b>	<b>91</b>	<b>949</b>
		женско	27 896	417	80	794
24	Чукарица	<b>свега</b>	<b>142 702</b>	<b>3 527</b>	<b>945</b>	<b>6 288</b>
		женско	75 797	2 550	806	4 557
25	Блаце	<b>свега</b>	<b>11 788</b>	<b>1 731</b>	<b>402</b>	<b>2 010</b>
		женско	5 985	1 472	269	874
26	Богатић	<b>свега</b>	<b>27 797</b>	<b>2 689</b>	<b>1 141</b>	<b>6 319</b>
		женско	14 024	2 216	689	2 944
27	Бојник	<b>свега</b>	<b>10 948</b>	<b>2 025</b>	<b>488</b>	<b>2 714</b>
		женско	5 486	1 672	288	1 186
28	Бољевац	<b>свега</b>	<b>13 714</b>	<b>875</b>	<b>337</b>	<b>5 111</b>
		женско	7 090	689	226	2 974
29	Бор	<b>свега</b>	<b>46 838</b>	<b>2 385</b>	<b>635</b>	<b>7 237</b>
		женско	24 026	1 747	465	4 728
30	Босилеград	<b>свега</b>	<b>8 461</b>	<b>920</b>	<b>422</b>	<b>1 657</b>
		женско	4 185	768	290	849
31	Брус	<b>свега</b>	<b>15 913</b>	<b>2 063</b>	<b>552</b>	<b>3 300</b>
		женско	7 898	1 686	338	1 589
32	Бујановац	<b>свега</b>	<b>31 549</b>	<b>4 622</b>	<b>542</b>	<b>4 896</b>
		женско	15 916	3 292	322	2 903
33	Ваљево	<b>свега</b>	<b>82 435</b>	<b>5 417</b>	<b>1 655</b>	<b>12 717</b>
		женско	42 581	4 509	1 239	6 510
34	Варварин	<b>свега</b>	<b>17 146</b>	<b>1 538</b>	<b>682</b>	<b>4 849</b>
		женско	8 801	1 271	471	2 423
35	Велика Плана	<b>свега</b>	<b>37 263</b>	<b>2 114</b>	<b>1 400</b>	<b>7 670</b>
		женско	19 250	1 720	1 057	4 210
36	Велико Градиште	<b>свега</b>	<b>17 154</b>	<b>951</b>	<b>508</b>	<b>5 117</b>
		женско	9 070	708	364	2 828
37	Владимирци	<b>свега</b>	<b>17 321</b>	<b>1 940</b>	<b>706</b>	<b>5 445</b>
		женско	8 646	1 612	435	2 556
38	Владичин Хан	<b>свега</b>	<b>19 989</b>	<b>2 647</b>	<b>450</b>	<b>3 411</b>
		женско	10 120	2 208	266	1 775
39	Власотинце	<b>свега</b>	<b>27 801</b>	<b>3 074</b>	<b>858</b>	<b>5 241</b>
		женско	14 005	2 501	473	2 770
40	Врање	<b>свега</b>	<b>71 193</b>	<b>5 928</b>	<b>1 028</b>	<b>8 240</b>
		женско	36 057	4 836	608	4 540
41	Врњачка Бања	<b>свега</b>	<b>22 374</b>	<b>1 447</b>	<b>543</b>	<b>2 821</b>
		женско	11 658	1 201	401	1 588
42	Гаџин Хан	<b>свега</b>	<b>9 434</b>	<b>1 468</b>	<b>364</b>	<b>2 911</b>
		женско	4 691	1 255	235	1 487
43	Голубац	<b>свега</b>	<b>8 374</b>	<b>698</b>	<b>273</b>	<b>2 465</b>
		женско	4 369	550	173	1 409
44	Горњи Милановац	<b>свега</b>	<b>40 708</b>	<b>2 143</b>	<b>1 391</b>	<b>8 123</b>
		женско	20 884	1 780	1 057	4 053
45	Деспотовац	<b>свега</b>	<b>21 684</b>	<b>2 215</b>	<b>969</b>	<b>6 394</b>
		женско	11 139	1 775	633	3 373
46	Димитровград	<b>свега</b>	<b>10 214</b>	<b>480</b>	<b>243</b>	<b>2 101</b>
		женско	5 080	360	167	1 244

1) Види фусноту 1) на страни 54.



Табела 7а.

## 15 И ВИШЕ ГОДИНА, ПРЕМА ПОПИСУ 2002. (наставак)

Основно образовање	Средње образовање	Више и високо образовање			Непознато
		свега	више	високо	
4 989	16 648	13 322	3 123	10 199	788
3 219	9 280	6 509	1 473	5 036	427
4 954	6 618	766	488	278	261
2 511	2 807	336	214	122	117
5 815	21 903	18 672	4 083	14 589	1 183
3 682	12 451	9 841	2 101	7 740	631
24 070	74 337	30 336	10 970	19 366	3 199
14 869	37 319	14 192	5 176	9 016	1 504
2 609	3 766	751	429	322	519
1 231	1 636	303	181	122	200
8 157	8 005	1 305	768	537	181
3 907	3 608	585	372	213	75
2 318	2 569	303	189	114	531
1 056	996	94	55	39	194
3 507	2 997	588	353	235	299
1 627	1 210	262	165	97	102
11 909	16 624	4 159	1 595	2 564	3 889
6 357	7 313	1 897	806	1 091	1 519
2 365	2 111	602	314	288	384
1 020	882	231	134	97	145
4 101	4 849	809	423	386	239
1 849	1 997	346	201	145	93
12 015	5 659	1 258	558	700	2 557
6 452	1 844	360	178	182	743
20 065	31 940	8 085	3 594	4 491	2 556
10 433	14 939	3 816	1 815	2 001	1 135
5 335	3 853	665	370	295	224
2 537	1 729	275	153	122	95
10 486	13 207	1 928	1 046	882	458
5 655	5 515	883	506	377	210
5 963	3 604	801	430	371	210
3 012	1 692	365	209	156	101
4 097	4 433	563	359	204	137
1 866	1 883	241	170	71	53
5 391	5 734	1 240	593	647	1 116
2 614	2 317	497	259	238	443
6 925	8 664	1 561	811	750	1 478
3 187	3 869	624	367	257	581
20 271	24 842	6 361	2 594	3 767	4 523
9 969	11 397	2 709	1 141	1 568	1 998
5 214	9 644	2 326	1 221	1 105	379
2 772	4 531	1 014	519	495	151
2 175	2 144	204	141	63	168
901	722	54	36	18	37
2 452	2 034	281	176	105	171
1 216	842	113	75	38	66
9 582	15 908	3 015	1 338	1 677	546
4 932	7 441	1 386	664	722	235
5 283	5 739	906	456	450	178
2 664	2 241	384	213	171	69
3 093	3 212	906	540	366	179
1 511	1 357	370	254	116	71

Табела 7а.

## ПРЕГЛЕД ОПШТИНА ПРЕМА СТЕПЕНУ ОБРАЗОВАЊА СТАНОВНИШТВА СТАРОГ

Редни број		Пол	Укупно	Без школске спреме	1-3 разреда основне школе	4-7 разреда основне школе
47	Дољевац	<b>свега</b>	<b>16 327</b>	<b>1 690</b>	<b>259</b>	<b>3 300</b>
		женско	7 989	1 370	173	2 013
48	Жабари	<b>свега</b>	<b>11 071</b>	<b>848</b>	<b>652</b>	<b>3 687</b>
		женско	5 788	695	469	1 875
49	Жагубица	<b>свега</b>	<b>12 694</b>	<b>1 545</b>	<b>548</b>	<b>3 754</b>
		женско	6 565	1 256	313	2 129
50	Житорађа	<b>свега</b>	<b>15 212</b>	<b>2 316</b>	<b>484</b>	<b>3 375</b>
		женско	7 515	1 924	283	1 724
51	Зајечар	<b>свега</b>	<b>57 301</b>	<b>2 781</b>	<b>783</b>	<b>12 333</b>
		женско	29 804	2 021	573	7 660
52	Ивањица	<b>свега</b>	<b>29 854</b>	<b>2 409</b>	<b>982</b>	<b>5 843</b>
		женско	14 871	2 059	696	2 666
53	Јагодина	<b>свега</b>	<b>60 337</b>	<b>3 346</b>	<b>1 415</b>	<b>9 353</b>
		женско	31 256	2 743	1 080	5 241
54	Кладово	<b>свега</b>	<b>20 410</b>	<b>2 527</b>	<b>669</b>	<b>4 626</b>
		женско	10 533	1 977	404	2 632
55	Кнић	<b>свега</b>	<b>14 056</b>	<b>1 171</b>	<b>842</b>	<b>3 884</b>
		женско	7 154	996	666	1 912
56	Књажевац	<b>свега</b>	<b>33 134</b>	<b>2 124</b>	<b>634</b>	<b>9 904</b>
		женско	17 211	1 679	444	5 840
57	Косјерић	<b>свега</b>	<b>12 099</b>	<b>1 337</b>	<b>528</b>	<b>2 915</b>
		женско	6 191	1 169	356	1 337
58	Коцелјева	<b>свега</b>	<b>13 173</b>	<b>1 549</b>	<b>609</b>	<b>3 755</b>
		женско	6 601	1 279	392	1 667
59	Крагујевац-град	<b>свега</b>	<b>148 968</b>	<b>5 991</b>	<b>2 161</b>	<b>14 851</b>
		женско	76 978	4 627	1 776	8 902
60	Краљево	<b>свега</b>	<b>102 849</b>	<b>6 327</b>	<b>2 508</b>	<b>13 972</b>
		женско	52 888	5 114	1 816	8 027
61	Крупањ	<b>свега</b>	<b>16 846</b>	<b>1 930</b>	<b>678</b>	<b>3 619</b>
		женско	8 381	1 612	393	1 852
62	Крушевац	<b>свега</b>	<b>111 559</b>	<b>7 413</b>	<b>2 941</b>	<b>16 096</b>
		женско	57 895	6 243	2 171	8 979
63	Куршумлија	<b>свега</b>	<b>18 167</b>	<b>2 524</b>	<b>382</b>	<b>2 556</b>
		женско	9 063	2 015	241	1 203
64	Кучево	<b>свега</b>	<b>16 050</b>	<b>1 665</b>	<b>477</b>	<b>4 583</b>
		женско	8 352	1 315	308	2 601
65	Лајковац	<b>свега</b>	<b>14 280</b>	<b>1 143</b>	<b>542</b>	<b>2 758</b>
		женско	7 240	949	377	1 504
66	Лапово	<b>свега</b>	<b>6 959</b>	<b>287</b>	<b>208</b>	<b>1 360</b>
		женско	3 592	221	161	840
67	Лебане	<b>свега</b>	<b>20 576</b>	<b>3 036</b>	<b>572</b>	<b>4 098</b>
		женско	10 315	2 365	269	1 953
68	Лесковац	<b>свега</b>	<b>130 554</b>	<b>13 220</b>	<b>2 655</b>	<b>20 908</b>
		женско	66 291	10 808	1 492	11 017
69	Лозница	<b>свега</b>	<b>72 020</b>	<b>5 816</b>	<b>1 708</b>	<b>9 298</b>
		женско	36 886	4 847	1 179	4 951
70	Лучани	<b>свега</b>	<b>21 115</b>	<b>1 846</b>	<b>1 019</b>	<b>4 190</b>
		женско	10 705	1 617	732	2 032
71	Љиг	<b>свега</b>	<b>12 400</b>	<b>753</b>	<b>563</b>	<b>3 778</b>
		женско	6 356	641	439	1 914
72	Љубовија	<b>свега</b>	<b>14 281</b>	<b>1 735</b>	<b>396</b>	<b>3 321</b>
		женско	7 056	1 534	254	1 564

1) Види фусноту <sup>1)</sup> на страни 54.

Табела 7а.

## 15 И ВИШЕ ГОДИНА, ПРЕМА ПОПИСУ 2002. (наставак)

Основно образовање	Средње образовање	Више и високо образовање			Непознато
		свега	више	високо	
<b>4 354</b>	<b>5 975</b>	<b>501</b>	<b>331</b>	<b>170</b>	<b>248</b>
2 140	2 047	164	112	52	82
<b>3 590</b>	<b>1 890</b>	<b>264</b>	<b>155</b>	<b>109</b>	<b>140</b>
1 752	826	117	72	45	54
<b>3 751</b>	<b>2 692</b>	<b>335</b>	<b>193</b>	<b>142</b>	<b>69</b>
1 644	1 060	135	82	53	28
<b>4 151</b>	<b>4 116</b>	<b>459</b>	<b>321</b>	<b>138</b>	<b>311</b>
1 860	1 468	146	106	40	110
<b>15 789</b>	<b>17 138</b>	<b>4 613</b>	<b>1 923</b>	<b>2 690</b>	<b>3 864</b>
8 041	7 829	2 056	893	1 163	1 624
<b>9 139</b>	<b>9 788</b>	<b>1 508</b>	<b>791</b>	<b>717</b>	<b>185</b>
4 234	4 447	694	382	312	75
<b>14 796</b>	<b>24 648</b>	<b>6 055</b>	<b>2 942</b>	<b>3 113</b>	<b>724</b>
8 131	10 905	2 853	1 453	1 400	303
<b>5 123</b>	<b>5 355</b>	<b>1 291</b>	<b>711</b>	<b>580</b>	<b>819</b>
2 417	2 263	508	274	234	332
<b>3 240</b>	<b>4 312</b>	<b>484</b>	<b>304</b>	<b>180</b>	<b>123</b>
1 601	1 758	186	108	78	35
<b>7 585</b>	<b>9 365</b>	<b>2 095</b>	<b>1 031</b>	<b>1 064</b>	<b>1 427</b>
3 986	3 905	815	415	400	542
<b>3 082</b>	<b>3 563</b>	<b>558</b>	<b>317</b>	<b>241</b>	<b>116</b>
1 509	1 522	253	154	99	45
<b>3 386</b>	<b>3 285</b>	<b>418</b>	<b>254</b>	<b>164</b>	<b>171</b>
1 597	1 419	190	126	64	57
<b>32 780</b>	<b>71 058</b>	<b>17 840</b>	<b>7 450</b>	<b>10 390</b>	<b>4 287</b>
18 265	33 392	8 159	3 239	4 920	1 857
<b>25 199</b>	<b>43 239</b>	<b>10 395</b>	<b>4 702</b>	<b>5 693</b>	<b>1 209</b>
13 286	19 632	4 517	2 113	2 404	496
<b>4 610</b>	<b>5 089</b>	<b>680</b>	<b>401</b>	<b>279</b>	<b>240</b>
1 950	2 182	304	193	111	88
<b>27 597</b>	<b>44 562</b>	<b>11 888</b>	<b>5 613</b>	<b>6 275</b>	<b>1 062</b>
14 323	20 325	5 392	2 678	2 714	462
<b>5 509</b>	<b>5 573</b>	<b>1 082</b>	<b>523</b>	<b>559</b>	<b>541</b>
2 550	2 448	406	188	218	200
<b>4 361</b>	<b>4 090</b>	<b>606</b>	<b>376</b>	<b>230</b>	<b>268</b>
2 176	1 595	256	157	99	101
<b>3 666</b>	<b>4 940</b>	<b>651</b>	<b>342</b>	<b>309</b>	<b>580</b>
1 939	1 980	281	150	131	210
<b>1 670</b>	<b>2 937</b>	<b>358</b>	<b>235</b>	<b>123</b>	<b>139</b>
934	1 216	155	109	46	65
<b>4 714</b>	<b>6 208</b>	<b>1 041</b>	<b>561</b>	<b>480</b>	<b>907</b>
2 228	2 741	389	227	162	370
<b>26 958</b>	<b>48 113</b>	<b>10 518</b>	<b>4 882</b>	<b>5 636</b>	<b>8 182</b>
13 465	21 701	4 317	2 087	2 230	3 491
<b>16 050</b>	<b>32 388</b>	<b>5 434</b>	<b>2 780</b>	<b>2 654</b>	<b>1 326</b>
8 225	14 673	2 472	1 342	1 130	539
<b>5 261</b>	<b>7 443</b>	<b>1 141</b>	<b>578</b>	<b>563</b>	<b>215</b>
2 623	3 084	531	280	251	86
<b>2 999</b>	<b>3 339</b>	<b>535</b>	<b>301</b>	<b>234</b>	<b>433</b>
1 511	1 444	226	143	83	181
<b>3 493</b>	<b>4 437</b>	<b>662</b>	<b>366</b>	<b>296</b>	<b>237</b>
1 549	1 788	279	175	104	88

Табела 7а.

## ПРЕГЛЕД ОПШТИНА ПРЕМА СТЕПЕНУ ОБРАЗОВАЊА СТАНОВНИШТВА СТАРОГ

Редни број		Пол	Укупно	Без школске спреме	1-3 разреда основне школе	4-7 разреда основне школе
73	Мајданпек	<b>свега</b>	<b>19 830</b>	<b>1 872</b>	<b>477</b>	<b>3 322</b>
		женско	10 053	1 320	278	2 017
74	Мали Зворник	<b>свега</b>	<b>11 481</b>	<b>1 030</b>	<b>217</b>	<b>1 555</b>
		женско	5 777	890	148	841
75	Мало Црниће	<b>свега</b>	<b>11 625</b>	<b>635</b>	<b>324</b>	<b>4 096</b>
		женско	6 087	500	225	2 298
76	Медвеђа	<b>свега</b>	<b>8 754</b>	<b>1 267</b>	<b>268</b>	<b>1 864</b>
		женско	4 390	1 012	177	969
77	Мерошина	<b>свега</b>	<b>12 462</b>	<b>1 934</b>	<b>403</b>	<b>2 850</b>
		женско	6 101	1 577	196	1 430
78	Мионица	<b>свега</b>	<b>14 057</b>	<b>1 326</b>	<b>656</b>	<b>3 784</b>
		женско	7 068	1 142	464	1 782
79	Неготин	<b>свега</b>	<b>37 585</b>	<b>3 086</b>	<b>1 156</b>	<b>10 717</b>
		женско	19 650	2 361	756	6 145
80	Град Ниш	<b>свега</b>	<b>212 091</b>	<b>7 967</b>	<b>1 702</b>	<b>18 777</b>
		женско	109 279	5 913	1 295	13 098
81	Ниш	<b>свега</b>	<b>199 049</b>	<b>7 265</b>	<b>1 573</b>	<b>16 700</b>
		женско	102 781	5 360	1 217	11 701
82	Нишка Бања	<b>свега</b>	<b>13 042</b>	<b>702</b>	<b>129</b>	<b>2 077</b>
		женско	6 498	553	78	1 397
83	Нова Варош	<b>свега</b>	<b>16 880</b>	<b>1 339</b>	<b>572</b>	<b>2 654</b>
		женско	8 463	1 176	417	1 311
84	Нови Пазар	<b>свега</b>	<b>64 777</b>	<b>5 681</b>	<b>692</b>	<b>5 667</b>
		женско	33 241	4 054	432	3 530
85	Осечина	<b>свега</b>	<b>12 900</b>	<b>1 539</b>	<b>672</b>	<b>3 950</b>
		женско	6 349	1 347	428	1 776
86	Параћин	<b>свега</b>	<b>49 162</b>	<b>3 354</b>	<b>1 315</b>	<b>9 342</b>
		женско	25 509	2 756	956	5 070
87	Петровац	<b>свега</b>	<b>29 241</b>	<b>2 575</b>	<b>1 086</b>	<b>8 933</b>
		женско	15 380	1 840	769	4 825
88	Пирот	<b>свега</b>	<b>54 512</b>	<b>2 743</b>	<b>1 064</b>	<b>10 198</b>
		женско	27 254	2 078	709	5 914
89	Пожаревац	<b>свега</b>	<b>62 439</b>	<b>3 114</b>	<b>1 107</b>	<b>10 441</b>
		женско	32 745	2 322	811	6 344
90	Пожега	<b>свега</b>	<b>27 472</b>	<b>1 698</b>	<b>1 176</b>	<b>4 774</b>
		женско	14 067	1 467	972	2 378
91	Прешево	<b>свега</b>	<b>23 873</b>	<b>2 866</b>	<b>310</b>	<b>3 243</b>
		женско	12 204	2 003	169	2 237
92	Прибој	<b>свега</b>	<b>25 272</b>	<b>1 718</b>	<b>407</b>	<b>2 478</b>
		женско	12 854	1 390	308	1 720
93	Пријеполје	<b>свега</b>	<b>33 233</b>	<b>2 460</b>	<b>838</b>	<b>4 212</b>
		женско	16 888	1 897	568	2 482
94	Прокупље	<b>свега</b>	<b>40 271</b>	<b>4 094</b>	<b>932</b>	<b>5 633</b>
		женско	20 568	3 365	624	2 991
95	Ражањ	<b>свега</b>	<b>10 009</b>	<b>1 010</b>	<b>586</b>	<b>3 526</b>
		женско	5 147	863	404	1 857
96	Рача	<b>свега</b>	<b>11 101</b>	<b>483</b>	<b>290</b>	<b>3 678</b>
		женско	5 649	395	223	1 920
97	Рашка	<b>свега</b>	<b>22 850</b>	<b>2 480</b>	<b>707</b>	<b>3 550</b>
		женско	11 500	2 106	457	1 748
98	Рековац	<b>свега</b>	<b>11 930</b>	<b>1 265</b>	<b>515</b>	<b>4 052</b>
		женско	6 136	1 134	397	1 910

1) Види фусноту <sup>1)</sup> на страни 54.

Табела 7а.

## 15 И ВИШЕ ГОДИНА, ПРЕМА ПОПИСУ 2002. (наставак)

Основно образовање	Средње образовање	Више и високо образовање			Непознато
		свега	више	високо	
5 255	6 920	1 017	524	493	967
2 724	2 899	412	238	174	403
2 752	5 055	740	426	314	132
1 386	2 130	335	210	125	47
4 361	1 842	193	124	69	174
2 142	748	96	64	32	78
2 669	1 808	353	185	168	525
1 276	685	118	58	60	153
3 421	3 231	279	183	96	344
1 546	1 158	91	63	28	103
4 116	3 427	498	270	228	250
1 885	1 466	221	128	93	108
9 730	8 762	2 702	1 411	1 291	1 432
4 750	3 827	1 195	678	517	616
40 464	95 205	33 147	11 936	21 211	14 829
24 157	44 394	13 924	4 851	9 073	6 498
37 443	89 263	32 289	11 479	20 810	14 516
22 543	41 976	13 593	4 684	8 909	6 391
3 021	5 942	858	457	401	313
1 614	2 418	331	167	164	107
4 903	6 215	1 094	611	483	103
2 327	2 709	466	263	203	57
23 595	22 584	3 962	1 731	2 231	2 596
12 583	9 980	1 498	677	821	1 164
3 421	2 765	386	223	163	167
1 382	1 181	164	99	65	71
13 646	17 435	3 456	1 596	1 860	614
7 000	7 930	1 553	760	793	244
9 253	5 812	1 179	686	493	403
4 573	2 635	539	334	205	199
14 101	18 265	4 968	2 177	2 791	3 173
6 802	8 239	2 179	1 066	1 113	1 333
15 934	24 761	5 561	2 720	2 841	1 521
8 672	11 406	2 512	1 325	1 187	678
6 720	11 090	1 815	854	961	199
3 464	4 859	819	399	420	108
10 138	4 335	1 194	542	652	1 787
5 811	1 222	297	156	141	465
6 510	11 939	1 945	1 001	944	275
3 650	4 869	817	432	385	100
9 754	13 465	2 136	1 138	998	368
4 935	5 929	924	504	420	153
10 233	13 484	3 237	1 608	1 629	2 658
5 031	6 158	1 331	681	650	1 068
2 474	2 016	306	186	120	91
1 058	806	121	80	41	38
3 133	2 901	470	262	208	146
1 575	1 251	213	131	82	72
4 864	9 071	1 635	783	852	543
2 386	3 904	664	328	336	235
2 875	2 728	397	249	148	98
1 388	1 099	171	111	60	37

Табела 7а.

## ПРЕГЛЕД ОПШТИНА ПРЕМА СТЕПЕНУ ОБРАЗОВАЊА СТАНОВНИШТВА СТАРОГ

Редни број		Пол	Укупно	Без школске спреме	1-3 разреда основне школе	4-7 разреда основне школе
99	Свилајнац	<b>свега</b>	<b>21 541</b>	<b>1 361</b>	<b>604</b>	<b>6 708</b>
		женско	11 454	1 105	474	3 741
100	Сврљиг	<b>свега</b>	<b>15 547</b>	<b>1 191</b>	<b>402</b>	<b>5 130</b>
		женско	7 828	976	264	2 803
101	Сјеница	<b>свега</b>	<b>21 804</b>	<b>2 578</b>	<b>536</b>	<b>3 467</b>
		женско	10 997	1 930	312	1 973
102	Смедерево	<b>свега</b>	<b>90 755</b>	<b>4 913</b>	<b>1 901</b>	<b>12 968</b>
		женско	46 424	3 813	1 357	7 513
103	Смедер. Паланка	<b>свега</b>	<b>47 279</b>	<b>2 281</b>	<b>1 239</b>	<b>9 290</b>
		женско	24 326	1 893	877	5 218
104	Сокобања	<b>свега</b>	<b>16 164</b>	<b>813</b>	<b>272</b>	<b>5 473</b>
		женско	8 424	652	184	3 147
105	Сурдулица	<b>свега</b>	<b>18 483</b>	<b>2 093</b>	<b>443</b>	<b>3 049</b>
		женско	9 446	1 733	262	1 637
106	Топола	<b>свега</b>	<b>21 559</b>	<b>1 059</b>	<b>839</b>	<b>6 436</b>
		женско	11 066	849	600	3 253
107	Трговиште	<b>свега</b>	<b>5 137</b>	<b>779</b>	<b>129</b>	<b>804</b>
		женско	2 469	617	63	384
108	Трстеник	<b>свега</b>	<b>42 166</b>	<b>3 228</b>	<b>1 808</b>	<b>7 182</b>
		женско	21 800	2 779	1 311	3 780
109	Тутин	<b>свега</b>	<b>21 808</b>	<b>2 458</b>	<b>338</b>	<b>3 564</b>
		женско	11 234	1 724	220	2 515
110	Ћићевац	<b>свега</b>	<b>9 182</b>	<b>617</b>	<b>355</b>	<b>2 038</b>
		женско	4 780	526	272	1 159
111	Ђуприја	<b>свега</b>	<b>28 562</b>	<b>2 302</b>	<b>679</b>	<b>5 043</b>
		женско	15 006	1 872	492	2 765
112	Уб	<b>свега</b>	<b>26 770</b>	<b>2 565</b>	<b>1 039</b>	<b>6 837</b>
		женско	13 460	2 087	657	3 238
113	Ужице	<b>свега</b>	<b>69 964</b>	<b>3 536</b>	<b>1 397</b>	<b>6 688</b>
		женско	35 981	3 070	1 128	3 931
114	Црна Трава	<b>свега</b>	<b>2 360</b>	<b>492</b>	<b>159</b>	<b>520</b>
		женско	1 208	420	92	264
115	Чајетина	<b>свега</b>	<b>13 340</b>	<b>1 324</b>	<b>458</b>	<b>2 592</b>
		женско	6 722	1 199	339	1 212
116	Чачак	<b>свега</b>	<b>99 333</b>	<b>4 116</b>	<b>2 311</b>	<b>12 177</b>
		женско	51 560	3 370	1 876	7 020
117	Шабац	<b>свега</b>	<b>103 708</b>	<b>7 448</b>	<b>2 417</b>	<b>16 217</b>
		женско	53 708	6 034	1 689	8 684

<sup>1)</sup> Види фусноту <sup>1)</sup> на страни 54.

Табела 7а.

## 15 И ВИШЕ ГОДИНА, ПРЕМА ПОПИСУ 2002. (наставак)

Основно образовање	Средње образовање	Више и високо образовање			Непознато
		свега	више	високо	
<b>5 007</b>	<b>6 387</b>	<b>1 214</b>	<b>628</b>	<b>586</b>	<b>260</b>
2 610	2 868	537	308	229	119
<b>3 831</b>	<b>4 123</b>	<b>584</b>	<b>373</b>	<b>211</b>	<b>286</b>
1 939	1 544	203	123	80	99
<b>6 695</b>	<b>6 730</b>	<b>1 175</b>	<b>552</b>	<b>623</b>	<b>623</b>
3 326	2 851	381	173	208	224
<b>25 535</b>	<b>36 783</b>	<b>7 259</b>	<b>3 495</b>	<b>3 764</b>	<b>1 396</b>
13 512	16 312	3 369	1 742	1 627	548
<b>12 239</b>	<b>18 187</b>	<b>3 533</b>	<b>1 710</b>	<b>1 823</b>	<b>510</b>
6 396	8 068	1 646	866	780	228
<b>3 641</b>	<b>4 407</b>	<b>984</b>	<b>495</b>	<b>489</b>	<b>574</b>
1 765	1 951	437	241	196	288
<b>4 417</b>	<b>6 178</b>	<b>1 284</b>	<b>608</b>	<b>676</b>	<b>1 019</b>
2 256	2 664	490	252	238	404
<b>5 351</b>	<b>6 537</b>	<b>1 021</b>	<b>585</b>	<b>436</b>	<b>316</b>
2 671	3 055	485	282	203	153
<b>1 696</b>	<b>1 336</b>	<b>146</b>	<b>82</b>	<b>64</b>	<b>247</b>
782	502	37	21	16	84
<b>10 007</b>	<b>15 669</b>	<b>3 618</b>	<b>2 025</b>	<b>1 593</b>	<b>654</b>
5 071	7 070	1 513	883	630	276
<b>9 004</b>	<b>5 139</b>	<b>904</b>	<b>486</b>	<b>418</b>	<b>401</b>
4 456	1 902	281	177	104	136
<b>2 521</b>	<b>2 974</b>	<b>482</b>	<b>307</b>	<b>175</b>	<b>195</b>
1 284	1 255	215	153	62	69
<b>7 328</b>	<b>10 601</b>	<b>2 299</b>	<b>1 068</b>	<b>1 231</b>	<b>310</b>
3 994	4 705	1 045	522	523	133
<b>7 016</b>	<b>7 627</b>	<b>1 168</b>	<b>678</b>	<b>490</b>	<b>518</b>
3 417	3 320	543	324	219	198
<b>17 043</b>	<b>32 915</b>	<b>8 018</b>	<b>3 682</b>	<b>4 336</b>	<b>367</b>
9 225	14 656	3 832	1 807	2 025	139
<b>590</b>	<b>432</b>	<b>88</b>	<b>51</b>	<b>37</b>	<b>79</b>
228	146	29	20	9	29
<b>3 613</b>	<b>4 516</b>	<b>747</b>	<b>423</b>	<b>324</b>	<b>90</b>
1 662	1 973	305	173	132	32
<b>22 856</b>	<b>46 547</b>	<b>10 356</b>	<b>4 448</b>	<b>5 908</b>	<b>970</b>
12 690	21 187	4 968	2 096	2 872	449
<b>22 527</b>	<b>43 703</b>	<b>9 159</b>	<b>4 253</b>	<b>4 906</b>	<b>2 237</b>
11 726	20 210	4 411	2 166	2 245	954

Табела 7а.

## ПРЕГЛЕД ОПШТИНА ПРЕМА СТЕПЕНУ ОБРАЗОВАЊА СТАНОВНИШТВА СТАРОГ

Редни број		Пол	Укупно	Без школске спреме	1-3 разреда основне школе	4-7 разреда основне школе
118	Ада	<b>свега</b>	<b>16 051</b>	<b>354</b>	<b>425</b>	<b>3 313</b>
		женско	8 353	218	273	2 055
119	Алибунар	<b>свега</b>	<b>19 210</b>	<b>1 237</b>	<b>616</b>	<b>4 268</b>
		женско	9 900	932	412	2 411
120	Апатин	<b>свега</b>	<b>28 070</b>	<b>1 341</b>	<b>676</b>	<b>4 276</b>
		женско	14 547	1 039	499	2 742
121	Бач	<b>свега</b>	<b>13 547</b>	<b>991</b>	<b>426</b>	<b>3 012</b>
		женско	6 981	729	278	1 753
122	Бачка Паланка	<b>свега</b>	<b>51 538</b>	<b>2 808</b>	<b>940</b>	<b>7 200</b>
		женско	26 832	2 205	667	4 505
123	Бачка Топола	<b>свега</b>	<b>32 340</b>	<b>1 232</b>	<b>957</b>	<b>6 134</b>
		женско	16 791	788	679	3 932
124	Бачки Петровац	<b>свега</b>	<b>12 380</b>	<b>425</b>	<b>143</b>	<b>2 096</b>
		женско	6 387	312	88	1 354
125	Бела Црква	<b>свега</b>	<b>16 974</b>	<b>814</b>	<b>368</b>	<b>3 274</b>
		женско	8 788	547	250	1 964
126	Беочин	<b>свега</b>	<b>13 251</b>	<b>663</b>	<b>211</b>	<b>2 209</b>
		женско	6 785	529	167	1 408
127	Бечеј	<b>свега</b>	<b>34 139</b>	<b>1 231</b>	<b>1 021</b>	<b>5 954</b>
		женско	17 583	821	697	3 618
128	Врбас	<b>свега</b>	<b>37 857</b>	<b>1 747</b>	<b>634</b>	<b>4 129</b>
		женско	19 804	1 340	465	2 713
129	Вршац	<b>свега</b>	<b>45 957</b>	<b>2 112</b>	<b>998</b>	<b>7 251</b>
		женско	24 172	1 437	673	4 396
130	Жабалъ	<b>свега</b>	<b>22 416</b>	<b>1 957</b>	<b>622</b>	<b>3 843</b>
		женско	11 432	1 449	404	2 168
131	Житиште	<b>свега</b>	<b>17 098</b>	<b>1 215</b>	<b>638</b>	<b>3 874</b>
		женско	8 849	892	439	2 298
132	Зрењанин	<b>свега</b>	<b>111 783</b>	<b>4 152</b>	<b>1 995</b>	<b>14 301</b>
		женско	58 373	3 118	1 453	9 489
133	Инђија	<b>свега</b>	<b>41 817</b>	<b>2 231</b>	<b>821</b>	<b>5 504</b>
		женско	21 515	1 757	587	3 467
134	Ириг	<b>свега</b>	<b>10 426</b>	<b>448</b>	<b>253</b>	<b>2 243</b>
		женско	5 436	334	168	1 333
135	Кањижа	<b>свега</b>	<b>23 194</b>	<b>479</b>	<b>737</b>	<b>5 511</b>
		женско	11 902	288	460	3 391
136	Киkinda	<b>свега</b>	<b>56 639</b>	<b>2 774</b>	<b>1 431</b>	<b>8 347</b>
		женско	29 275	2 036	960	5 071
137	Ковачица	<b>свега</b>	<b>23 231</b>	<b>755</b>	<b>619</b>	<b>5 573</b>
		женско	11 776	502	377	3 393
138	Ковин	<b>свега</b>	<b>30 441</b>	<b>2 117</b>	<b>1 007</b>	<b>5 850</b>
		женско	15 533	1 591	635	3 359
139	Кула	<b>свега</b>	<b>40 437</b>	<b>1 902</b>	<b>883</b>	<b>5 789</b>
		женско	20 921	1 503	684	3 618
140	Мали Иђош	<b>свега</b>	<b>11 133</b>	<b>387</b>	<b>345</b>	<b>1 920</b>
		женско	5 788	263	241	1 223
141	Нова Црња	<b>свега</b>	<b>10 556</b>	<b>746</b>	<b>406</b>	<b>2 469</b>
		женско	5 451	532	281	1 421
142	Нови Бечеј	<b>свега</b>	<b>22 422</b>	<b>1 034</b>	<b>791</b>	<b>4 371</b>
		женско	11 611	745	541	2 721

<sup>1)</sup> Види фусноту <sup>1)</sup> на страни 54.



Табела 7а.

## 15 И ВИШЕ ГОДИНА, ПРЕМА ПОПИСУ 2002. (наставак)

Основно образовање	Средње образовање	Више и високо образовање			Непознато
		свега	више	високо	
7 182	12 609	1 942	1 033	909	44
3 862	5 509	877	490	387	19
3 850	4 527	631	355	276	110
2 014	1 882	281	169	112	44
13 877	22 189	4 144	1 941	2 203	380
7 374	9 952	1 986	965	1 021	143
9 058	12 640	2 293	1 128	1 165	26
4 931	5 418	1 033	525	508	10
4 258	4 479	866	386	480	113
2 231	1 894	449	238	211	59
4 866	5 931	1 136	648	488	585
2 649	2 561	545	353	192	272
3 965	5 353	730	410	320	120
1 956	2 335	344	198	146	46
10 335	12 836	2 447	1 145	1 302	315
5 590	5 537	1 191	587	604	129
9 447	18 445	3 117	1 451	1 666	338
5 302	8 418	1 421	699	722	145
11 016	19 307	4 766	2 389	2 377	507
6 162	8 992	2 266	1 269	997	246
5 964	8 987	886	487	399	157
3 181	3 738	431	243	188	61
5 146	5 355	802	447	355	68
2 583	2 213	397	230	167	27
25 108	53 741	11 907	5 626	6 281	579
14 307	24 064	5 701	2 785	2 916	241
9 328	20 428	2 961	1 613	1 348	544
5 019	9 095	1 392	812	580	198
2 902	3 749	553	331	222	278
1 568	1 666	252	172	80	115
7 173	8 075	1 187	693	494	32
3 732	3 405	606	367	239	20
14 917	23 873	4 890	2 370	2 520	407
8 109	10 520	2 424	1 264	1 160	155
7 655	7 337	1 151	662	489	141
3 951	2 903	584	362	222	66
8 673	10 719	1 838	1 026	812	237
4 551	4 399	896	564	332	102
9 513	19 031	2 831	1 379	1 452	488
5 224	8 413	1 274	638	636	205
3 258	4 566	622	333	289	35
1 838	1 904	298	171	127	21
2 728	3 533	576	306	270	98
1 478	1 424	265	149	116	50
6 501	8 344	1 247	687	560	134
3 470	3 454	620	373	247	60
2 994	4 037	666	325	341	54
1 551	1 752	332	188	144	26
46 731	130 125	48 137	16 707	31 430	2 326
27 723	63 882	23 713	8 314	15 399	1 127

Табела 7а.

## ПРЕГЛЕД ОПШТИНА ПРЕМА СТЕПЕНУ ОБРАЗОВАЊА СТАНОВНИШТВА СТАРОГ

Редни број		Пол	Укупно	Без школске спреме	1-3 разреда основне школе	4-7 разреда основне школе
143	Нови Кнежевац	<b>свега</b>	<b>10 917</b>	<b>429</b>	<b>408</b>	<b>2 329</b>
		женско	5 637	300	275	1 401
144	Нови Сад-град	<b>свега</b>	<b>252 783</b>	<b>6 972</b>	<b>1 846</b>	<b>16 646</b>
		женско	134 639	5 134	1 411	11 649
145	Опово	<b>свега</b>	<b>9 205</b>	<b>445</b>	<b>337</b>	<b>1 983</b>
		женско	4 659	313	223	1 156
146	Оџаци	<b>свега</b>	<b>30 278</b>	<b>2 305</b>	<b>739</b>	<b>4 688</b>
		женско	15 657	1 857	522	2 767
147	Панчево	<b>свега</b>	<b>107 580</b>	<b>5 219</b>	<b>1 428</b>	<b>10 907</b>
		женско	55 897	3 827	1 024	7 135
148	Пећинци	<b>свега</b>	<b>17 819</b>	<b>927</b>	<b>572</b>	<b>3 697</b>
		женско	8 953	668	337	2 188
149	Пландиште	<b>свега</b>	<b>11 370</b>	<b>856</b>	<b>312</b>	<b>2 255</b>
		женско	5 787	566	220	1 363
150	Рума	<b>свега</b>	<b>50 487</b>	<b>2 989</b>	<b>1 117</b>	<b>7 726</b>
		женско	26 216	2 328	773	4 687
151	Сента	<b>свега</b>	<b>21 497</b>	<b>491</b>	<b>422</b>	<b>4 052</b>
		женско	11 100	285	274	2 495
152	Сечањ	<b>свега</b>	<b>13 743</b>	<b>1 009</b>	<b>509</b>	<b>2 773</b>
		женско	7 023	787	328	1 663
153	Сомбор	<b>свега</b>	<b>82 845</b>	<b>3 881</b>	<b>1 897</b>	<b>11 378</b>
		женско	43 433	2 994	1 411	7 486
154	Србобран	<b>свега</b>	<b>14 755</b>	<b>665</b>	<b>563</b>	<b>2 708</b>
		женско	7 711	478	374	1 644
155	Сремска Митовица	<b>свега</b>	<b>72 178</b>	<b>4 362</b>	<b>1 495</b>	<b>10 834</b>
		женско	37 359	3 287	1 056	6 461
156	Сремски Карловци	<b>свега</b>	<b>7 495</b>	<b>263</b>	<b>91</b>	<b>693</b>
		женско	3 853	199	74	472
157	Стара Пазова	<b>свега</b>	<b>56 560</b>	<b>2 586</b>	<b>856</b>	<b>6 643</b>
		женско	29 135	1 924	622	4 393
158	Суботица	<b>свега</b>	<b>125 519</b>	<b>2 775</b>	<b>2 038</b>	<b>19 239</b>
		женско	66 200	1 867	1 433	12 516
159	Темерин	<b>свега</b>	<b>23 509</b>	<b>1 115</b>	<b>487</b>	<b>2 539</b>
		женско	12 169	894	373	1 651
160	Тител	<b>свега</b>	<b>14 041</b>	<b>993</b>	<b>369</b>	<b>2 941</b>
		женско	7 082	748	249	1 713
161	Чока	<b>свега</b>	<b>11 639</b>	<b>319</b>	<b>522</b>	<b>2 825</b>
		женско	5 993	226	356	1 739
162	Шид	<b>свега</b>	<b>32 651</b>	<b>1 619</b>	<b>755</b>	<b>6 096</b>
		женско	16 885	1 206	509	3 824

<sup>1)</sup> Види фусноту <sup>1)</sup> на страни 54.

Табела 7а.

## 15 И ВИШЕ ГОДИНА, ПРЕМА ПОПISУ 2002. (наставак)

Основно образовање	Средње образовање	Више и високо образовање			Непознато
		свега	више	високо	
<b>4 616</b>	<b>6 185</b>	<b>1 117</b>	<b>612</b>	<b>505</b>	<b>41</b>
2 611	2 643	538	315	223	15
<b>5 623</b>	<b>6 035</b>	<b>1 039</b>	<b>577</b>	<b>462</b>	<b>392</b>
2 854	2 625	479	291	188	187
<b>2 667</b>	<b>3 305</b>	<b>383</b>	<b>255</b>	<b>128</b>	<b>85</b>
1 329	1 407	195	149	46	36
<b>7 490</b>	<b>13 005</b>	<b>1 767</b>	<b>932</b>	<b>835</b>	<b>284</b>
3 959	5 616	811	425	386	125
<b>25 388</b>	<b>52 511</b>	<b>10 851</b>	<b>4 995</b>	<b>5 856</b>	<b>1 276</b>
14 395	23 583	5 413	2 691	2 722	520
<b>4 960</b>	<b>6 637</b>	<b>781</b>	<b>435</b>	<b>346</b>	<b>245</b>
2 584	2 729	363	228	135	84
<b>3 063</b>	<b>4 220</b>	<b>593</b>	<b>356</b>	<b>237</b>	<b>71</b>
1 565	1 785	257	173	84	31
<b>12 664</b>	<b>21 620</b>	<b>3 808</b>	<b>1 936</b>	<b>1 872</b>	<b>563</b>
6 704	9 708	1 795	951	844	221
<b>5 631</b>	<b>8 877</b>	<b>1 995</b>	<b>1 037</b>	<b>958</b>	<b>29</b>
2 998	4 053	981	545	436	14
<b>3 556</b>	<b>5 028</b>	<b>790</b>	<b>463</b>	<b>327</b>	<b>78</b>
1 807	2 025	380	241	139	33
<b>21 531</b>	<b>36 713</b>	<b>7 332</b>	<b>3 419</b>	<b>3 913</b>	<b>113</b>
11 501	16 689	3 303	1 588	1 715	49
<b>4 562</b>	<b>5 410</b>	<b>710</b>	<b>386</b>	<b>324</b>	<b>137</b>
2 458	2 340	362	212	150	55
<b>17 261</b>	<b>30 524</b>	<b>6 394</b>	<b>2 926</b>	<b>3 468</b>	<b>1 308</b>
9 314	13 633	3 094	1 440	1 654	514
<b>1 630</b>	<b>3 903</b>	<b>841</b>	<b>397</b>	<b>444</b>	<b>74</b>
947	1 743	388	184	204	30
<b>13 243</b>	<b>27 960</b>	<b>4 127</b>	<b>2 278</b>	<b>1 849</b>	<b>1 145</b>
7 429	12 367	1 985	1 178	807	415
<b>33 254</b>	<b>55 608</b>	<b>12 428</b>	<b>6 010</b>	<b>6 418</b>	<b>177</b>
18 188	26 020	6 088	2 899	3 189	88
<b>5 616</b>	<b>11 955</b>	<b>1 584</b>	<b>866</b>	<b>718</b>	<b>213</b>
3 204	5 227	731	411	320	89
<b>3 860</b>	<b>5 196</b>	<b>567</b>	<b>321</b>	<b>246</b>	<b>115</b>
1 966	2 101	250	147	103	55
<b>3 248</b>	<b>4 089</b>	<b>597</b>	<b>337</b>	<b>260</b>	<b>39</b>
1 686	1 689	277	171	106	20
<b>9 259</b>	<b>12 185</b>	<b>2 051</b>	<b>1 069</b>	<b>982</b>	<b>686</b>
4 883	5 253	952	517	435	258

Табела 76.

## ПРЕГЛЕД УПРАВНИХ ОКРУГА ПРЕМА СТЕПЕНУ ОБРАЗОВАЊА СТАНОВНИШТВА

Редни број		Пол	Укупно	Без школске спреме	1-3 разреда основне школе	4-7 разреда основне школе
	<b>Република Србија<sup>1)</sup></b>	<b>свега</b>	<b>6 321 231</b>	<b>357 469</b>	<b>126 127</b>	<b>896 847</b>
		<b>женско</b>	<b>3 279 564</b>	<b>280 478</b>	<b>88 610</b>	<b>522 831</b>
	Централна Србија	<b>свега</b>	<b>4 611 453</b>	<b>282 097</b>	<b>91 401</b>	<b>651 184</b>
		женско	2 389 391	224 683	64 388	368 625
	Војводина	<b>свега</b>	<b>1 709 778</b>	<b>75 372</b>	<b>34 726</b>	<b>245 663</b>
		женско	890 173	55 795	24 222	154 206
	Град Београд	<b>свега</b>	<b>1 347 199</b>	<b>37 725</b>	<b>9 800</b>	<b>77 525</b>
		женско	716 890	27 923	7 708	53 173
1	Северно-бачки округ	<b>свега</b>	<b>168 992</b>	<b>4 394</b>	<b>3 340</b>	<b>27 293</b>
		женско	88 779	2 918	2 353	17 671
2	Средње-банатски округ	<b>свега</b>	<b>175 602</b>	<b>8 156</b>	<b>4 339</b>	<b>27 788</b>
		женско	91 307	6 074	3 042	17 592
3	Северно-банатски округ	<b>свега</b>	<b>139 937</b>	<b>4 846</b>	<b>3 945</b>	<b>26 377</b>
		женско	72 260	3 353	2 598	16 152
4	Јужно-банатски округ	<b>свега</b>	<b>263 968</b>	<b>13 555</b>	<b>5 685</b>	<b>41 361</b>
		женско	136 512	9 715	3 814	25 177
5	Западно-бачки округ	<b>свега</b>	<b>181 630</b>	<b>9 429</b>	<b>4 195</b>	<b>26 131</b>
		женско	94 558	7 393	3 116	16 613
6	Јужно-бачки округ	<b>свега</b>	<b>497 711</b>	<b>19 830</b>	<b>7 353</b>	<b>53 970</b>
		женско	261 258	14 838	5 247	34 648
7	Сремски округ	<b>свега</b>	<b>281 938</b>	<b>15 162</b>	<b>5 869</b>	<b>42 743</b>
		женско	145 499	11 504	4 052	26 353
8	Мачвански округ	<b>свега</b>	<b>276 627</b>	<b>24 137</b>	<b>7 872</b>	<b>49 529</b>
		женско	141 079	20 024	5 179	25 059
9	Колубарски округ	<b>свега</b>	<b>162 842</b>	<b>12 743</b>	<b>5 127</b>	<b>33 824</b>
		женско	83 054	10 675	3 604	16 724
10	Подунавски округ	<b>свега</b>	<b>175 297</b>	<b>9 308</b>	<b>4 540</b>	<b>29 928</b>
		женско	90 000	7 426	3 291	16 941
11	Браничевски округ	<b>свега</b>	<b>168 648</b>	<b>12 031</b>	<b>4 975</b>	<b>43 076</b>
		женско	88 356	9 186	3 432	24 309
12	Шумадијски округ	<b>свега</b>	<b>253 502</b>	<b>11 285</b>	<b>5 600</b>	<b>39 047</b>
		женско	130 585	8 926	4 383	21 749
13	Поморавски округ	<b>свега</b>	<b>193 216</b>	<b>13 843</b>	<b>5 497</b>	<b>40 892</b>
		женско	100 500	11 385	4 032	22 100
14	Борски округ	<b>свега</b>	<b>124 663</b>	<b>9 870</b>	<b>2 937</b>	<b>25 902</b>
		женско	64 262	7 405	1 903	15 522
15	Зајечарски округ	<b>свега</b>	<b>120 313</b>	<b>6 593</b>	<b>2 026</b>	<b>32 821</b>
		женско	62 529	5 041	1 427	19 621
16	Златиборски округ	<b>свега</b>	<b>261 246</b>	<b>19 615</b>	<b>7 333</b>	<b>37 756</b>
		женско	133 036	16 477	5 381	20 239
17	Моравички округ	<b>свега</b>	<b>191 010</b>	<b>10 514</b>	<b>5 703</b>	<b>30 333</b>
		женско	98 020	8 826	4 361	15 771
18	Рашки округ	<b>свега</b>	<b>234 658</b>	<b>18 393</b>	<b>4 788</b>	<b>29 574</b>
		женско	120 521	14 199	3 326	17 408
19	Расински округ	<b>свега</b>	<b>220 876</b>	<b>17 260</b>	<b>7 425</b>	<b>39 382</b>
		женско	113 696	14 541	5 285	20 777
20	Нишавски округ	<b>свега</b>	<b>325 035</b>	<b>19 306</b>	<b>5 022</b>	<b>48 292</b>
		женско	166 143	15 025	3 489	29 177
21	Топлички округ	<b>свега</b>	<b>85 438</b>	<b>10 665</b>	<b>2 200</b>	<b>13 574</b>
		женско	43 131	8 776	1 417	6 792
22	Пиротски округ	<b>свега</b>	<b>91 205</b>	<b>5 840</b>	<b>2 232</b>	<b>19 084</b>
		женско	45 497	4 613	1 399	10 779
23	Јабланички округ	<b>свега</b>	<b>200 993</b>	<b>23 114</b>	<b>5 000</b>	<b>35 345</b>
		женско	101 695	18 778	2 791	18 159
24	Пчињски округ	<b>свега</b>	<b>178 685</b>	<b>19 855</b>	<b>3 324</b>	<b>25 300</b>
		женско	90 397	15 457	1 980	14 325

<sup>1)</sup> Нису обухваћени подаци за Косово и Метохију.

Табела 7б.

## СТАРОГ 15 И ВИШЕ ГОДИНА, ПРЕМА ПОПISУ 2002. (наставак)

Основно образовање	Средње образовање	Више и високо образовање			Непознато
		свега	више	високо	
<b>1509466</b>	<b>2596348</b>	<b>697000</b>	<b>285056</b>	<b>411944</b>	<b>137974</b>
810774	1194665	323715	134868	188847	58491
<b>1083899</b>	<b>1845166</b>	<b>534919</b>	<b>211571</b>	<b>323348</b>	<b>122787</b>
578036	856099	245495	97987	147508	52065
<b>425567</b>	<b>751182</b>	<b>162081</b>	<b>73485</b>	<b>88596</b>	<b>15187</b>
232738	338566	78220	36881	41339	6426
<b>251 476</b>	<b>668 927</b>	<b>276 611</b>	<b>91 194</b>	<b>185 417</b>	<b>25 135</b>
150 626	333 271	132 386	43 370	89 016	11 803
<b>45 570</b>	<b>72 814</b>	<b>15 343</b>	<b>7 471</b>	<b>7 872</b>	<b>238</b>
24 957	33 342	7 419	3 595	3 824	119
<b>43 039</b>	<b>76 001</b>	<b>15 322</b>	<b>7 529</b>	<b>7 793</b>	<b>957</b>
23 645	33 180	7 363	3 778	3 585	411
<b>38 579</b>	<b>55 136</b>	<b>10 452</b>	<b>5 374</b>	<b>5 078</b>	<b>602</b>
20 687	24 062	5 158	2 850	2 308	250
<b>68 951</b>	<b>109 365</b>	<b>21 757</b>	<b>10 908</b>	<b>10 849</b>	<b>3 294</b>
37 456	48 255	10 635	5 852	4 783	1 460
<b>45 716</b>	<b>81 358</b>	<b>13 872</b>	<b>6 763</b>	<b>7 109</b>	<b>929</b>
24 546	36 227	6 265	3 141	3 124	398
<b>114 095</b>	<b>233 405</b>	<b>64 660</b>	<b>24 852</b>	<b>39 808</b>	<b>4 398</b>
63 946	109 049	31 547	12 367	19 180	1 983
<b>69 617</b>	<b>123 103</b>	<b>20 675</b>	<b>10 588</b>	<b>10 087</b>	<b>4 769</b>
37 501	54 451	9 833	5 298	4 535	1 805
<b>65 072</b>	<b>106 395</b>	<b>18 961</b>	<b>9 607</b>	<b>9 354</b>	<b>4 661</b>
32 206	47 893	8 817	4 754	4 063	1 901
<b>41 283</b>	<b>54 038</b>	<b>11 323</b>	<b>5 408</b>	<b>5 915</b>	<b>4 504</b>
20 567	24 330	5 251	2 659	2 592	1 903
<b>48 260</b>	<b>68 177</b>	<b>12 720</b>	<b>6 251</b>	<b>6 469</b>	<b>2 364</b>
25 563	29 895	5 898	3 114	2 784	986
<b>49 665</b>	<b>46 725</b>	<b>9 220</b>	<b>4 860</b>	<b>4 360</b>	<b>2 956</b>
25 187	20 804	4 133	2 318	1 815	1 305
<b>58 769</b>	<b>109 210</b>	<b>24 002</b>	<b>10 930</b>	<b>13 072</b>	<b>5 589</b>
31 697	50 379	11 005	4 889	6 116	2 446
<b>48 935</b>	<b>67 538</b>	<b>14 327</b>	<b>6 939</b>	<b>7 388</b>	<b>2 184</b>
25 787	29 748	6 543	3 367	3 176	905
<b>32 017</b>	<b>37 661</b>	<b>9 169</b>	<b>4 241</b>	<b>4 928</b>	<b>7 107</b>
16 248	16 302	4 012	1 996	2 016	2 870
<b>30 522</b>	<b>33 907</b>	<b>8 280</b>	<b>3 802</b>	<b>4 478</b>	<b>6 164</b>
15 419	14 895	3 570	1 714	1 856	2 556
<b>69 474</b>	<b>104 924</b>	<b>19 750</b>	<b>9 789</b>	<b>9 961</b>	<b>2 394</b>
35 434	45 749	8 798	4 447	4 351	958
<b>46 838</b>	<b>79 686</b>	<b>16 020</b>	<b>7 155</b>	<b>8 865</b>	<b>1 916</b>
24 479	36 159	7 579	3 422	4 157	845
<b>67 876</b>	<b>89 677</b>	<b>19 222</b>	<b>8 923</b>	<b>10 299</b>	<b>5 128</b>
35 483	39 949	7 974	3 814	4 160	2 182
<b>55 985</b>	<b>79 161</b>	<b>18 850</b>	<b>9 472</b>	<b>9 378</b>	<b>2 813</b>
28 041	35 552	8 312	4 407	3 905	1 188
<b>70 616</b>	<b>125 313</b>	<b>37 790</b>	<b>14 659</b>	<b>23 131</b>	<b>18 696</b>
38 794	55 936	15 761	5 946	9 815	7 961
<b>22 502</b>	<b>26 939</b>	<b>5 529</b>	<b>2 881</b>	<b>2 648</b>	<b>4 029</b>
10 672	11 710	2 186	1 156	1 030	1 578
<b>24 142</b>	<b>28 899</b>	<b>7 196</b>	<b>3 490</b>	<b>3 706</b>	<b>3 812</b>
11 489	12 561	3 078	1 659	1 419	1 578
<b>44 174</b>	<b>67 794</b>	<b>13 864</b>	<b>6 679</b>	<b>7 185</b>	<b>11 702</b>
21 440	30 138	5 571	2 814	2 757	4 818
<b>56 293</b>	<b>50 195</b>	<b>12 085</b>	<b>5 291</b>	<b>6 794</b>	<b>11 633</b>
28 904	20 828	4 621	2 141	2 480	4 282

Табела 8а.

ПРЕГЛЕД ОПШТИНА ПРЕМА УЧЕШЋУ АКТИВНОГ У ПОЉОПРИВРЕДНОМ СТАНОВНИШТВУ, ПРЕМА ПОПИСУ 2002.<sup>1)</sup>

Редни број		Пољопривредно становништво	Активно пољопривредно становништво	Учешће активног пољопривредног у укупном пољопривредном становништву
	<b>Република Србија<sup>2)</sup></b>	<b>817 052</b>	<b>529 236</b>	<b>64,8</b>
	Централна Србија	601 905	403 730	67,1
	Војводина	215 147	125 506	58,3
1	Александровац	9 016	5 767	64,0
2	Алексинач	11 679	7 978	68,3
3	Аранђеловац	3 282	2 293	69,9
4	Ариље	5 317	3 535	66,5
5	Бабушница	1 858	1 364	73,4
6	Бајина Башта	6 688	4 901	73,3
7	Баточина	1 278	804	62,9
8	Бела Паланка	676	515	76,2
9	Барајево	1 864	1 411	75,7
10	Вождовац	743	426	57,3
11	Врачар	117	46	39,3
12	Гроцка	6 366	3 931	61,7
13	Звездара	629	296	47,1
14	Земун	2 696	1 605	59,5
15	Лазаревац	2 316	1 735	74,9
16	Младеновац	5 212	3 595	69,0
17	Нови Београд	548	255	46,5
18	Обреновац	7 340	4 837	65,9
19	Палилула	4 206	2 659	63,2
20	Раковица	267	124	46,4
21	Савски Венац	87	42	48,3
22	Сопот	2 343	1 617	69,0
23	Стари Град	103	40	38,8
24	Чукарица	792	422	53,3
25	Блаце	2 102	1 325	63,0
26	Богатић	16 473	10 237	62,1
27	Бојник	3 524	2 646	75,1
28	Бољевац	2 770	2 066	74,6
29	Бор	2 098	1 774	84,6
30	Босилеград	1 905	1 242	65,2
31	Брус	4 791	3 213	67,1
32	Бујановац	8 267	4 220	51,0
33	Ваљево	15 041	10 540	70,1
34	Варварин	7 374	4 562	61,9
35	Велика Плана	7 447	4 700	63,1
36	Велико Градиште	8 323	5 670	68,1
37	Владимирци	10 122	6 978	68,9

<sup>1)</sup> Попис 2002, претходни резултати.<sup>2)</sup> Нису обухваћени подаци за Косово и Метохију.

Табела 8а.

ПРЕГЛЕД ОПШТИНА ПРЕМА УЧЕШЋУ АКТИВНОГ У ПОЉОПРИВРЕДНОМ СТАНОВНИШТВУ, ПРЕМА ПОПИСУ 2002.<sup>1)</sup> (наставак)

Редни број		Пољопривредно становништво	Активно пољопривредно становништво	Учешће активног пољопривредног у укупном пољопривредном становништву
38	Владичин Хан	837	633	75,6
39	Власотинце	5 320	3 355	63,1
40	Врање	5 998	4 706	78,5
41	Врњачка Бања	1 349	970	71,9
42	Гачин Хан	1 458	1 159	79,5
43	Голубац	2 432	1 586	65,2
44	Горњи Милановац	6 236	4 431	71,1
45	Деспотовац	5 724	4 157	72,6
46	Димитровград	829	717	86,5
47	Дољевац	1 507	927	61,5
48	Жабари	5 898	4 016	68,1
49	Жагубица	4 432	3 300	74,5
50	Житорађа	3 099	2 040	65,8
51	Зајечар	4 915	3 661	74,5
52	Ивањица	8 691	6 548	75,3
53	Јагодина	5 120	3 474	67,9
54	Кладово	2 113	1 441	68,2
55	Кнић	4 641	3 073	66,2
56	Књажевац	2 244	1 721	76,7
57	Косјерић	3 159	2 040	64,6
58	Коцељева	7 249	5 242	72,3
59	Крагујевац-град	9 490	5 983	63,0
60	Краљево	10 783	7 486	69,4
61	Крупањ	6 234	3 981	63,9
62	Крушевац	13 990	9 200	65,8
63	Куршумлија	1 822	1 305	71,6
64	Кучево	3 216	2 143	66,6
65	Лајковац	1 922	1 410	73,4
66	Лапово	409	218	53,3
67	Лебане	6 512	4 343	66,7
68	Лесковац	22 242	15 134	68,0
69	Лозница	8 732	5 885	67,4
70	Лучани	5 580	3 876	69,5
71	Љиг	4 255	3 146	73,9
72	Љубовија	4 867	3 386	69,6
73	Мајданпек	2 112	1 673	79,2
74	Мали Зворник	837	593	70,8
75	Мало Црниће	6 193	4 182	67,5
76	Медвеђа	2 990	1 771	59,2
77	Мерошина	3 141	2 144	68,3
78	Мионица	6 967	4 725	67,8
79	Неготин	9 606	6 734	70,1

<sup>1)</sup> и <sup>2)</sup> Види фусноту <sup>1)</sup> и <sup>2)</sup> на страни 70.

Табела 8а.

ПРЕГЛЕД ОПШТИНА ПРЕМА УЧЕШЋУ АКТИВНОГ У ПОЉОПРИВРЕДНОМ СТАНОВНИШТВУ, ПРЕМА ПОПISУ 2002.<sup>1)</sup> (наставак)

Редни број		Пољопривредно становништво	Активно пољопривредно становништво	Учешће активног пољопривредног у укупном пољопривредном становништву
80	Град Ниш	5 126	3 669	71,6
81	Ниш	4 753	3 383	71,2
82	Нишка Бања	373	286	76,7
83	Нова Варош	2 227	1 447	65,0
84	Нови Пазар	8 272	4 889	59,1
80	Град Ниш	5 126	3 669	71,6
81	Ниш	4 753	3 383	71,2
82	Нишка Бања	373	286	76,7
83	Нова Варош	2 227	1 447	65,0
84	Нови Пазар	8 272	4 889	59,1
85	Осечина	9 039	7 163	79,2
86	Параћин	6 103	4 058	66,5
87	Петровац	13 513	9 435	69,8
88	Пирот	2 362	1 782	75,4
89	Пожаревац	6 434	4 262	66,2
90	Пожега	5 604	4 039	72,1
91	Прешево	6 223	2 913	46,8
92	Прибој	1 996	1 343	67,3
93	Пријеполје	3 283	2 331	71,0
94	Прокупље	4 176	2 913	69,8
95	Ражањ	3 708	2 707	73,0
96	Рача	4 754	2 981	62,7
97	Рашка	1 365	1 052	77,1
98	Рековац	4 818	3 499	72,6
99	Свилајнац	6 774	4 423	65,3
100	Сврљиг	3 702	3 161	85,4
101	Сјеница	8 539	5 079	59,5
102	Смедерево	11 124	7 071	63,6
103	Смедер, Паланка	9 735	6 534	67,1
104	Сокобања	4 526	3 284	72,6
105	Сурдулица	670	406	60,6
106	Топола	8 307	5 095	61,3
107	Трговиште	1 270	1 048	82,5
108	Трстеник	10 822	6 891	63,7
109	Тутин	8 061	4 245	52,7
110	Ћићевац	605	385	63,6
111	Ђуприја	3 362	2 214	65,9
112	Уб	11 646	7 628	65,5
113	Ужице	3 720	2 660	71,5
114	Црна Трава	154	112	72,7
115	Чајетина	2 405	1 716	71,4
116	Чачак	11 345	7 362	64,9
117	Шабац	25 324	16 047	63,4

<sup>1)</sup> и <sup>2)</sup> Види фусноту <sup>1)</sup> и <sup>2)</sup> на страни 70.



Табела 8а.

ПРЕГЛЕД ОПШТИНА ПРЕМА УЧЕШЋУ АКТИВНОГ У ПОЉОПРИВРЕДНОМ СТАНОВНИШТВУ, ПРЕМА ПОПИСУ 2002.<sup>1)</sup> (наставак)

Редни број		Пољопривредно становништво	Активно пољопривредно становништво	Учешће активног пољопривредног у укупном пољопривредном становништву
118	Ада	3 099	1 768	57,1
119	Алибунар	5 555	3 324	59,8
120	Апатин	3 013	1 827	60,6
121	Бач	2 987	1 820	60,9
122	Бачка Паланка	6 461	3 865	59,8
123	Бачка Топола	6 424	3 708	57,7
124	Бачки Петровац	2 681	1 662	62,0
125	Бела Црква	3 903	2 415	61,9
126	Беоцин	1 065	686	64,4
127	Бечеј	6 529	3 777	57,8
128	Врбас	2 030	1 047	51,6
129	Вршац	6 136	3 622	59,0
130	Жабалъ	4 063	2 334	57,4
131	Житиште	5 319	3 443	64,7
132	Зрењанин	10 965	6 836	62,3
133	Инђија	4 413	2 414	54,7
134	Ириг	2 411	1 371	56,9
135	Кањижа	6 237	4 150	66,5
136	Кикинда	5 069	2 937	57,9
137	Ковачица	6 735	3 905	58,0
138	Ковин	6 745	3 991	59,2
139	Кула	3 429	1 593	46,5
140	Мали Иђош	1 964	955	48,6
141	Нова Црња	2 938	1 840	62,6
142	Нови Бечеј	3 795	2 129	56,1
143	Нови Кнежевац	2 699	1 717	63,6
144	Нови Сад-град	5 760	3 314	57,5
145	Опово	3 053	1 820	59,6
146	Оџаци	3 409	2 115	62,0
147	Панчево	6 324	3 521	55,7
148	Пећинци	5 029	3 006	59,8
149	Планиште	2 054	1 079	52,5
150	Рума	6 992	3 894	55,7
151	Сента	4 104	2 478	60,4
152	Сечањ	3 737	2 001	53,5
153	Сомбор	11 387	6 154	54,0
154	Србобран	3 088	1 546	50,1
155	Сремска Митовица	11 939	6 878	57,6
156	Сремски Карловци	217	126	58,1
157	Стара Пазова	4 691	2 549	54,3
158	Суботица	12 086	7 520	62,2
159	Темерин	1 965	898	45,7
160	Тител	2 828	1 644	58,1
161	Чока	3 136	1 940	61,9
162	Шид	6 683	3 887	58,2

<sup>1)</sup> и <sup>2)</sup> Види фусноту <sup>1)</sup> и <sup>2)</sup> на страни 70.

Табела 86.

ПРЕГЛЕД ОКРУГА ПРЕМА УЧЕШЋУ АКТИВНОГ У ПОЉОПРИВРЕДНОМ СТАНОВНИШТВУ, ПРЕМА ПОПИСУ 2002.<sup>1)</sup>

Редни број		Пољопривредно становништво	Активно пољопривредно становништво	Учешће активног пољопривредног у укупном пољопривредном становништву
	<b>Република Србија<sup>2)</sup></b>	<b>817 052</b>	<b>529 236</b>	<b>64,8</b>
	Централна Србија	601 905	403 730	67,1
	Војводина	215 147	125 506	58,3
	Град Београд	35 629	23 041	64,7
1	Северно-бачки округ	20 474	12 183	59,5
2	Средње-банатски округ	26 754	16 249	60,7
3	Северно-банатски округ	24 344	14 990	61,6
4	Јужно-банатски округ	40 505	23 677	58,5
5	Западно-бачки округ	21 238	11 689	55,0
6	Јужно-бачки округ	39 674	22 719	57,3
7	Сремски округ	42 158	23 999	56,9
8	Мачвански округ	79 838	52 349	65,6
9	Колубарски округ	48 870	34 612	70,8
10	Подунавски округ	28 306	18 305	64,7
11	Браничевски округ	50 441	34 594	68,6
12	Шумадијски округ	32 161	20 447	63,6
13	Поморавски округ	31 901	21 825	68,4
14	Борски округ	15 929	11 622	73,0
15	Зајечарски округ	14 455	10 732	74,2
16	Златиборски округ	42 938	29 091	67,8
17	Моравички округ	31 852	22 217	69,8
18	Рашки округ	29 830	18 642	62,5
19	Расински округ	46 598	30 018	64,4
20	Нишавски округ	30 321	21 745	71,7
21	Топлички округ	11 199	7 583	67,7
22	Пиротски округ	5 725	4 378	76,5
23	Јабланички округ	40 742	27 361	67,2
24	Пчињски округ	25 170	15 168	60,3

<sup>1)</sup> Попис 2002, претходни резултати<sup>2)</sup> Нису обухваћени подаци за Косово и Метохију,

РУКОПИС ПРИПРЕМИЛИ: Милан Бурзановић, Славко Капуран,  
Горан Радисављевић, Душан Гавриловић

#### РЕДАКЦИЈА

Руководилац: мр Предраг Чановић

Чланови: Гордана Бјелобрк, мр Љубица Живадиновић, Мирјана Смолчић

Лектура: Емилија Видановић

Израда графикона: Звонко Штајнер

Израда карата: Љиљана Станић

Технички уредник: Љиљана Станић

---

#### ШТАМПА

Републички завод за статистику Србије, Београд, Милана Ракића 5

Телефон: 2412-922 • Телефакс: 2411-260

Број страна: 75 • Тираж: 150